


府営用排水施設等整備事業「伯太主線水路地区」 現況平面図

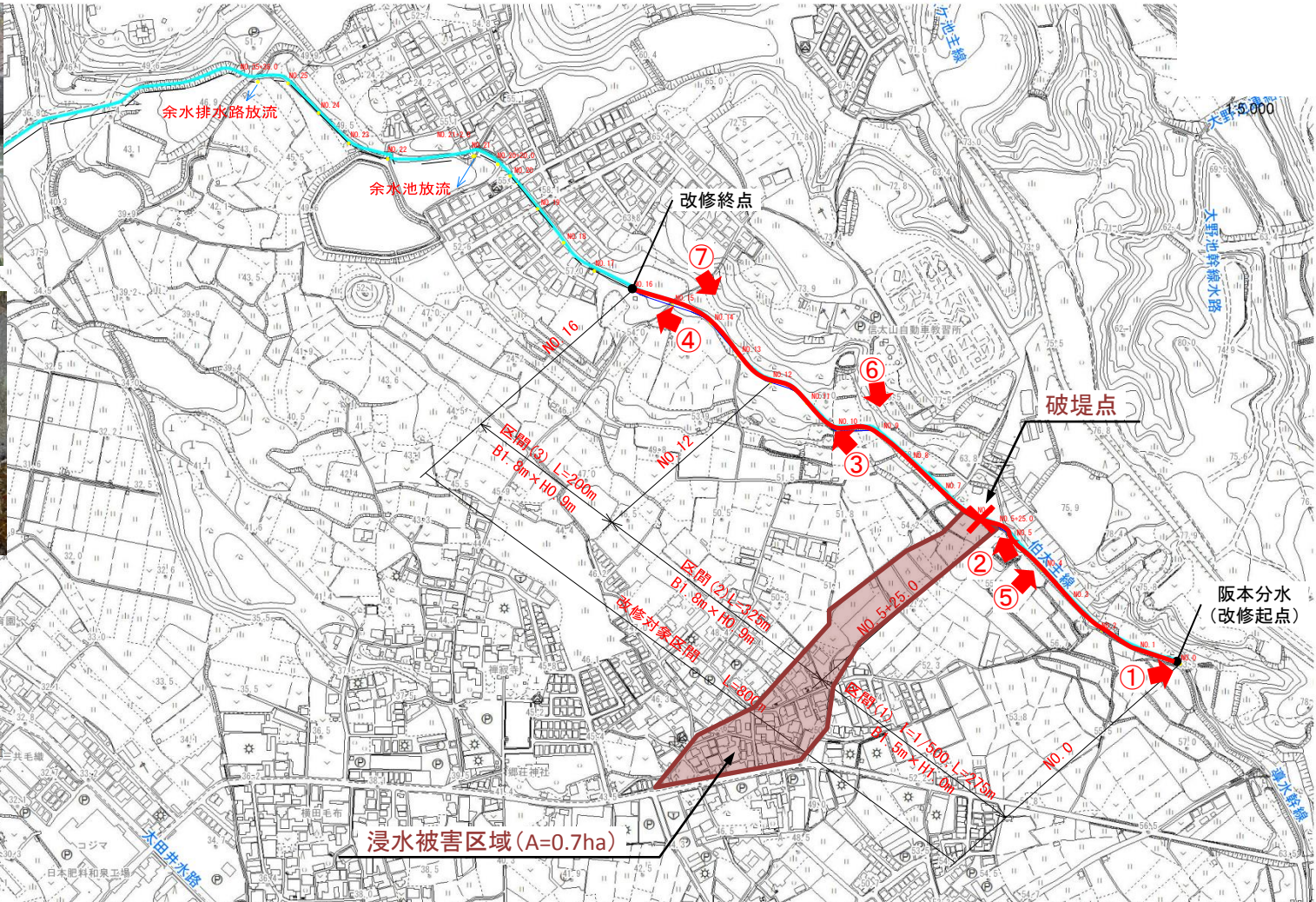
写真⑤ No.4付近



写真⑥ No.9付近



写真⑦ No.13付近



写真④ No.15付近



写真③ No.10付近



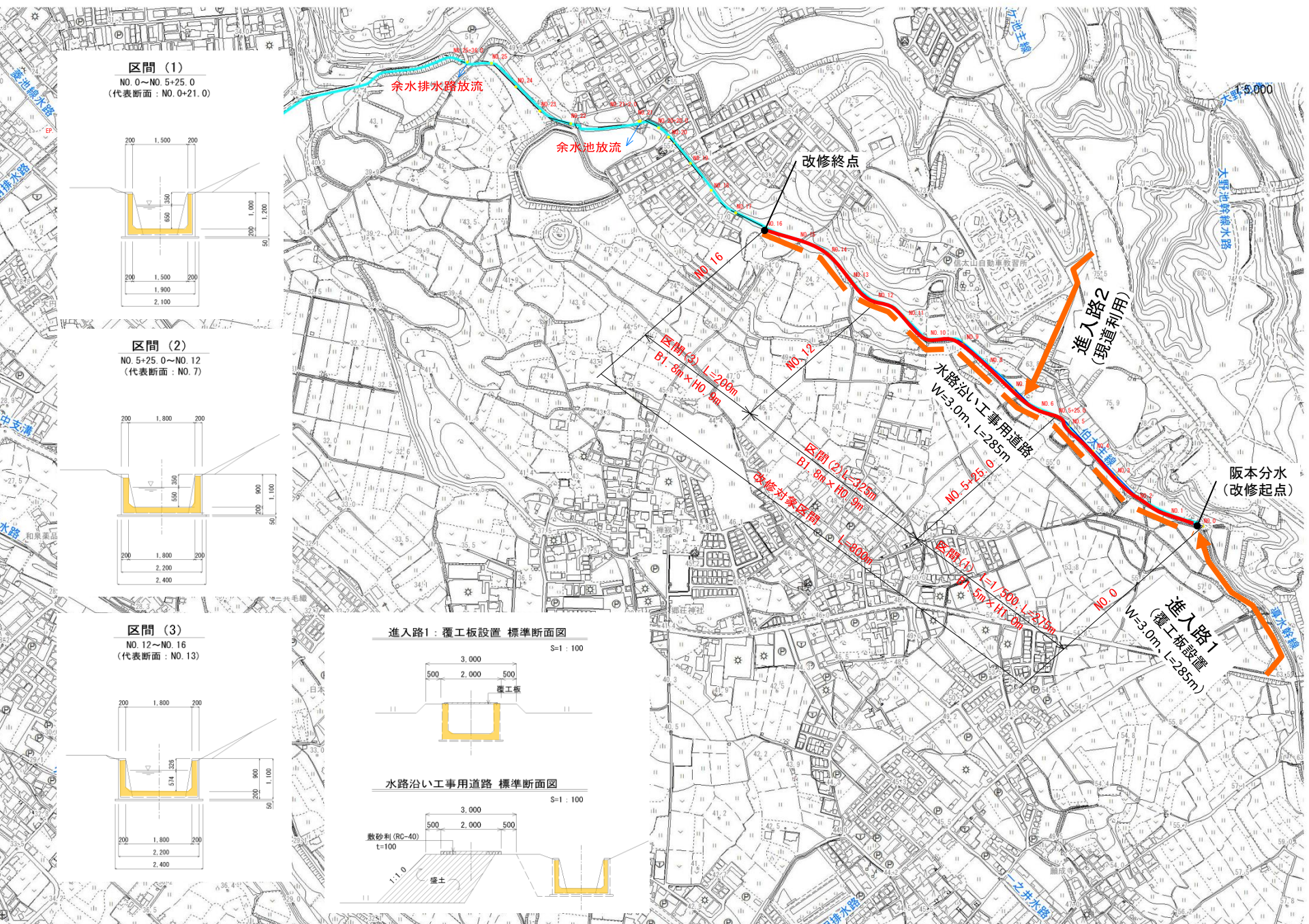
写真② No.5付近



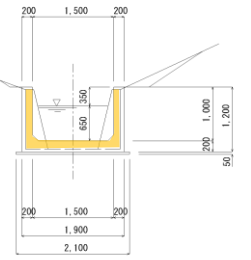
写真① No.1付近



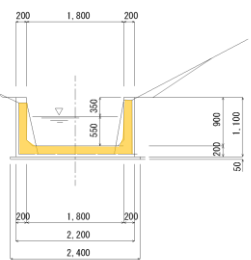
府営用排水施設等整備事業「伯太主線水路地区」 水路断面図・仮設道路標準断面図



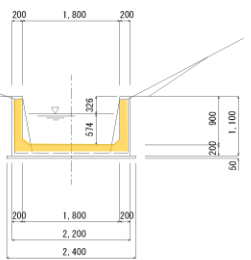
区間 (1)
NO. 0~NO. 5+25.0
(代表断面: NO. 0+21.0)



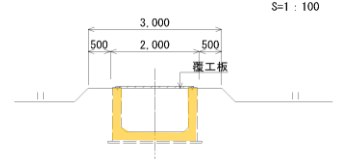
区間 (2)
NO. 5+25.0~NO. 12
(代表断面: NO. 7)



区間 (3)
NO. 12~NO. 16
(代表断面: NO. 13)



進入路1: 覆工板設置 標準断面図



水路沿い工事用道路 標準断面図

