

平成28年度新規 府営ため池防災事業「谷口池地区」

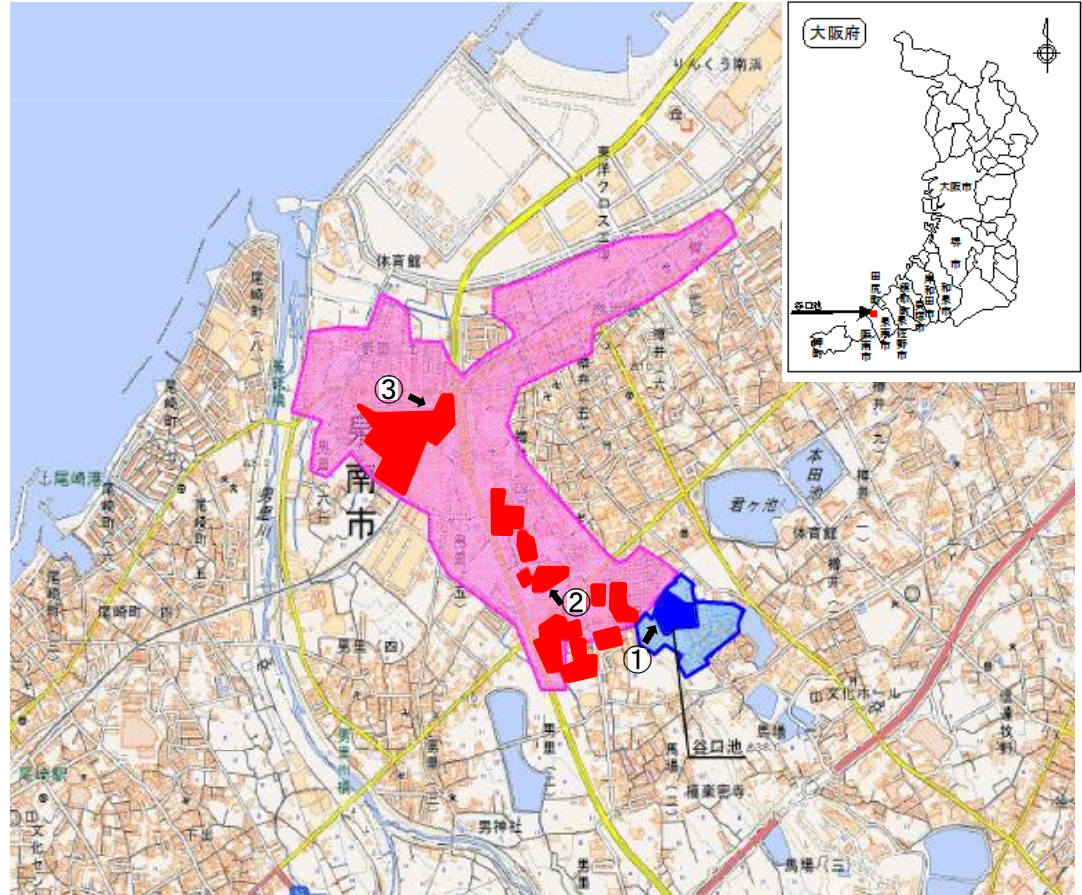
写真③ 受益地



写真② 受益地



写真① ため池全景



凡 例	
受益面積 (5.1ha)	
集水面積 (6.1ha)	
被害面積 (80.0ha)	
ため池 (満水面積)	(1.1ha)

府営ため池防災事業「谷口池地区」 現況平面図

写真① 堤体(外法)




写真② 堤体(内法)



写真③ 堤体(天端)



写真④ 堤体(法尻)



写真⑤ 取水施設



写真⑥ 底樋



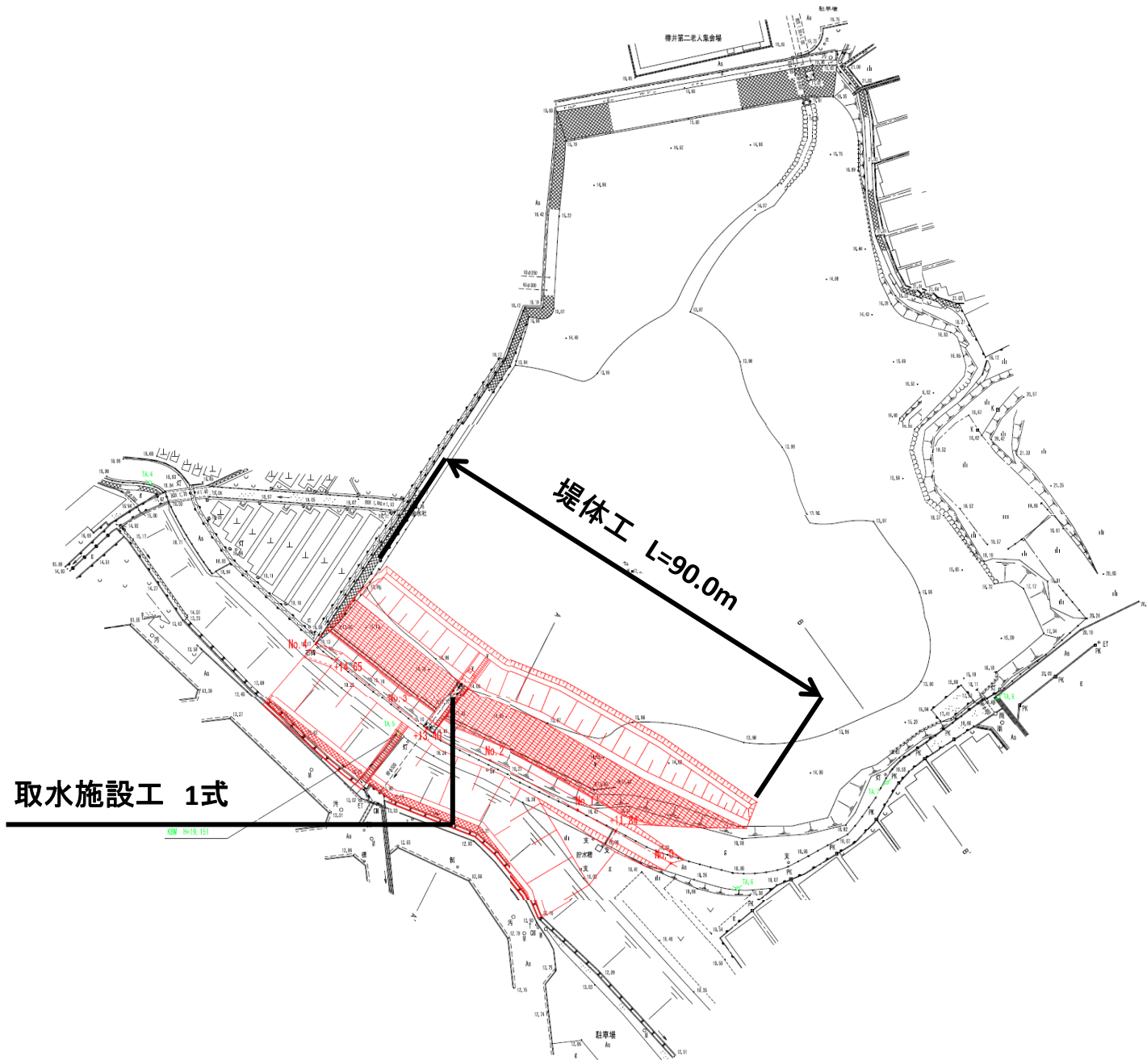
写真⑦ 下流状況



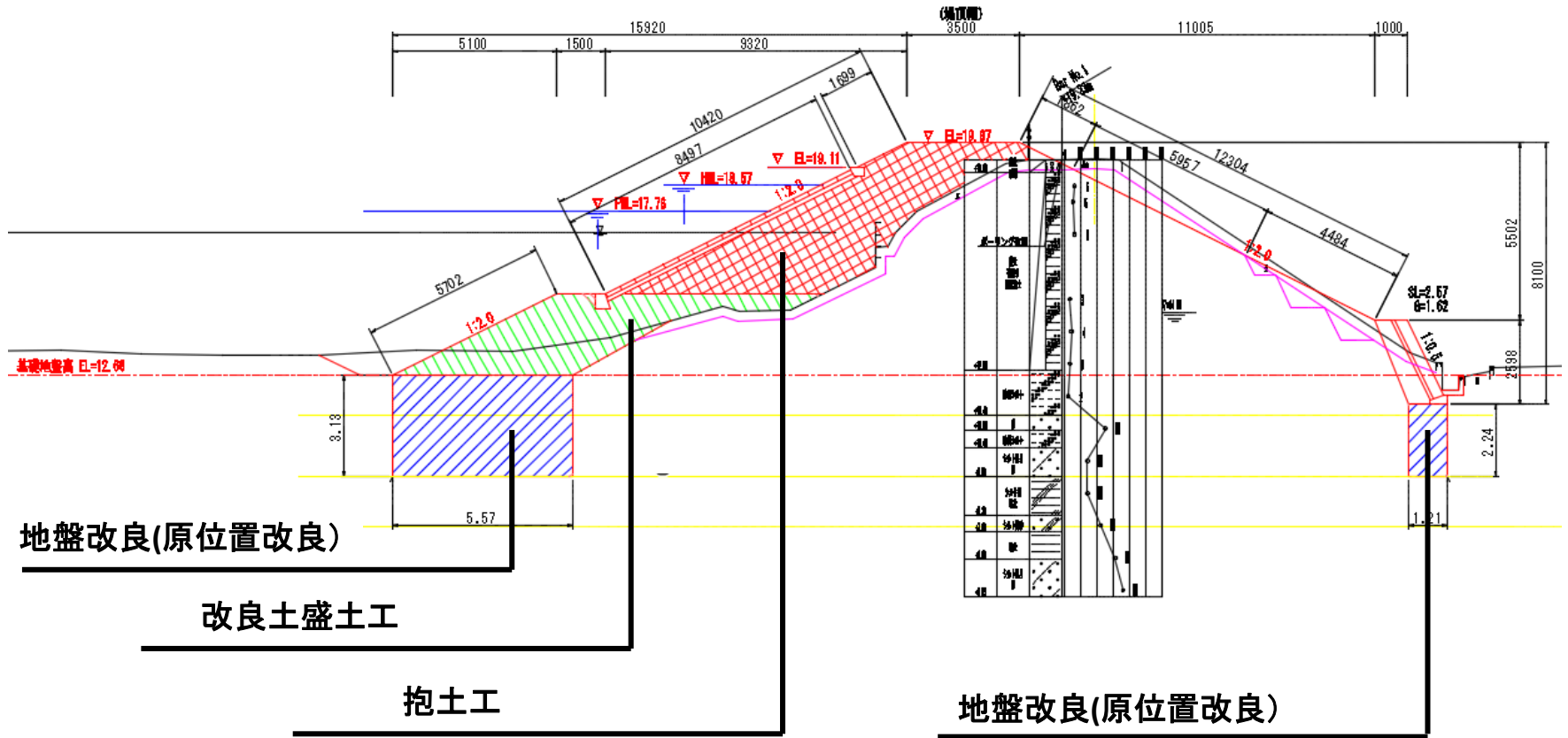
写真⑧ 洪水吐



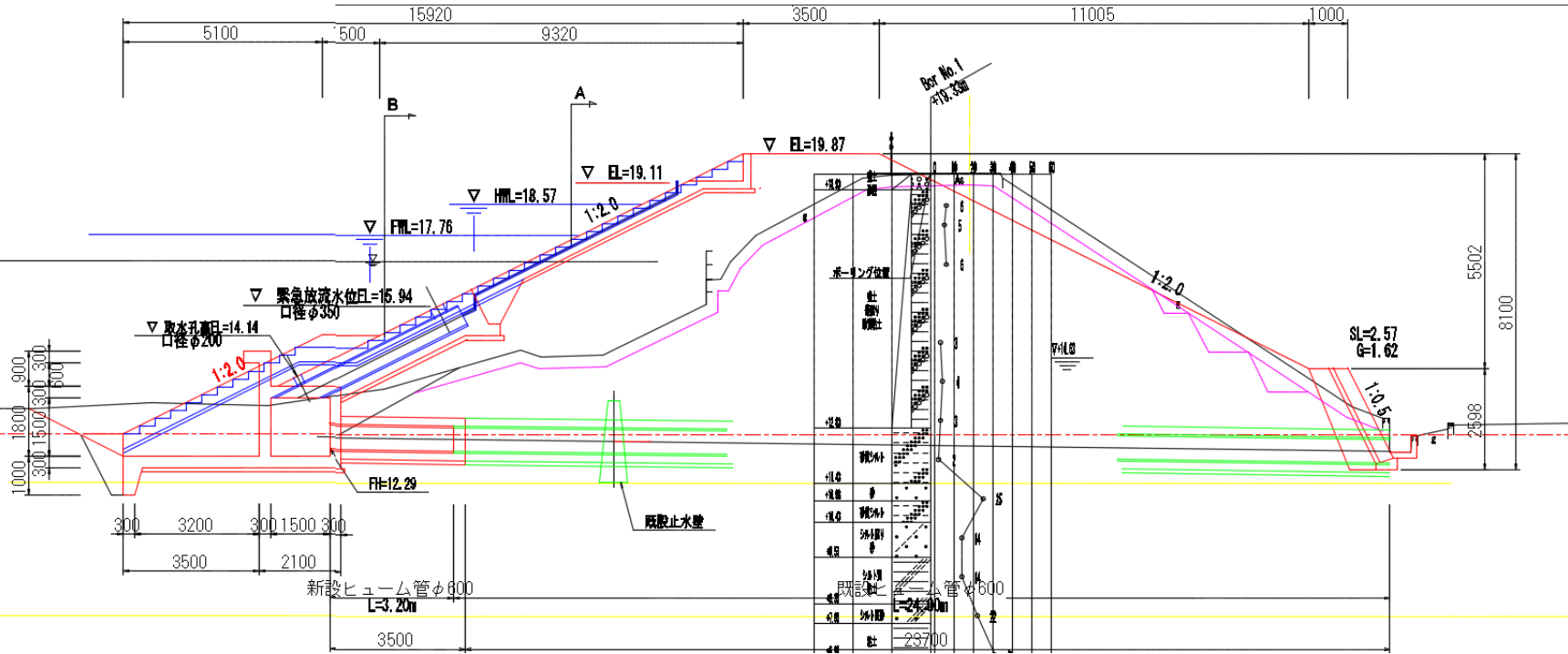
府営ため池防災事業「谷口池地区」 計画平面図



府営ため池防災事業「谷口池地区」 標準断面図



府営ため池防災事業「谷口池地区」 取水設備工一般構造図



緊急放流水位=「常時満水位－(貯水深×1/3)」 =15.94m