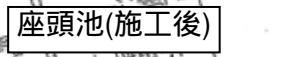
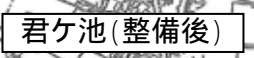
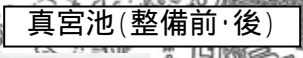
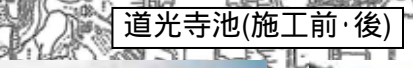

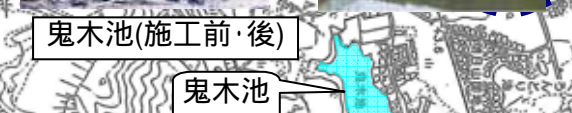


# 農空間整備 泉南地区地域総合オアシス整備事業(ため池等整備) (泉南市)



地区概要表

番号	農業施設名	所在地	整備内容						諸元				
			ため池防災				オアシス整備		受益(ha)	堤高(m)	堤長(m)	貯水量(m <sup>3</sup> )	
			堤体工	取水工	余水吐工	水路工	遊歩道等	修景護岸					
①	本田池	樽井	●	●	●		●	●	◆	15.0	5.9	313	73,000
②	君ヶ池	樽井	●	●	●		●	●	◆	16.0	6.3	700	87,000
③	座頭池	岡田	●	●	●				◇	30.0	8.0	727	111,700
④	新池	信達岡中	●	●	●				◇	8.0	6.7	112	20,100
⑤	道光寺池	信達岡中	●	●	●				◇	31.0	7.8	300	41,600
⑥	双子池	上池	●	●	●				◆	29.0	3.8	548	16,200
		下池	●	●	●						5.2	442	37,200
⑦	真宮池	上池	●	●	●				◆	5.0	2.7	143	6,700
		下池	●	●	●						4.0	201	8,900
⑧	鬼木池	信達岡中	●	●	●				◇	31.0	7.5	163	63,000
⑨	石谷水路	信達岡中				●			◇	29.0	-	472	-
計												4,121	465,400

注釈: ●主な受益 ◇市街北区域 ◆市街北調整区域