

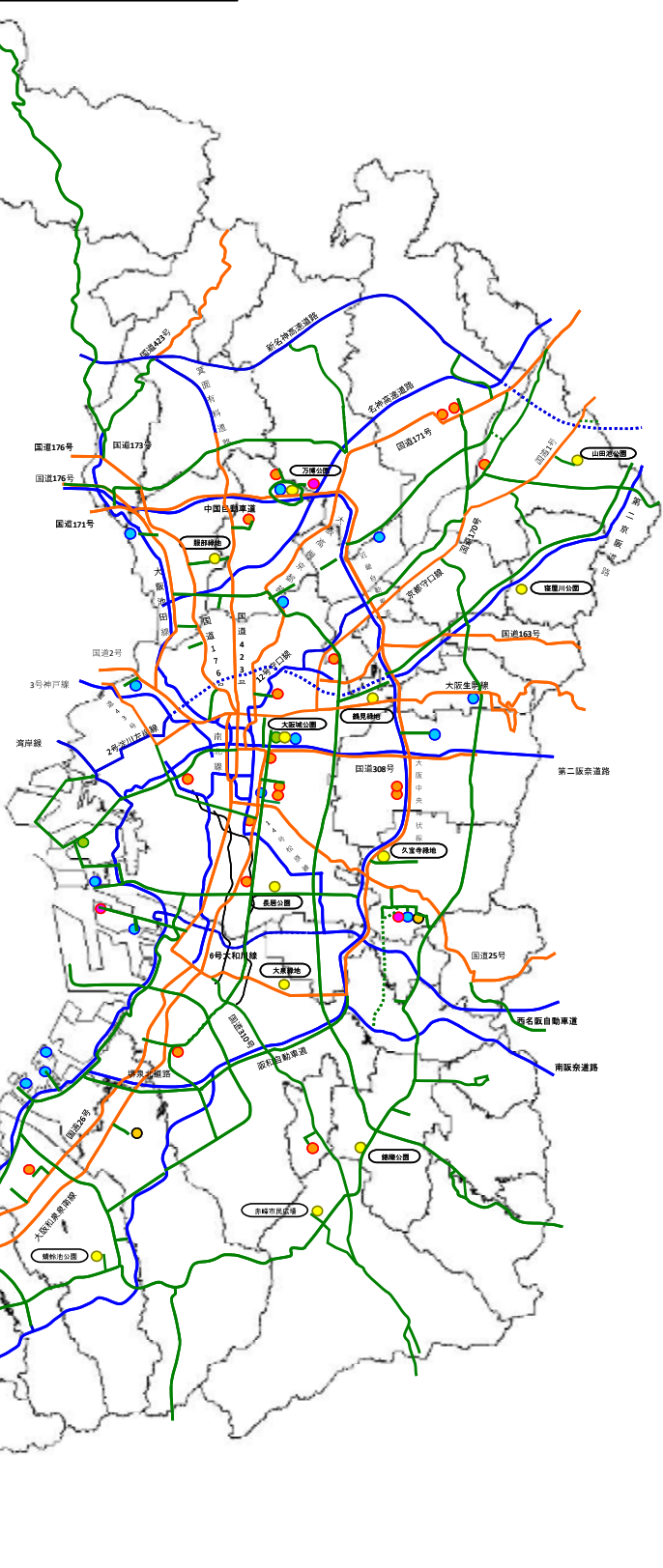
広域緊急交通路



凡 例

| | | | |
|-------------|----------|-------------|---|
| 広域 緊急交通路 | 緊急交通路 | 自動車専用道路 | — |
| | | 一般道路 重点14路線 | — |
| | | 一般道路 その他路線 | — |
| 主要な 防災拠点 | 広域 防災拠点 | | ● |
| | 後方支援活動拠点 | | ● |
| | 輸送基地 | | ● |
| 陸上自衛隊駐屯地 | | | ● |
| 災害拠点病院 | | | ● |
| 大阪府庁 | | | ● |

(注) 点線は、事業中路線を示す。



広域緊急交通路（一覧表）

令和4年12月

1 自動車専用道路

| 路線名称 | 延長(km) | 区 | 間 | 備 | 考 |
|------------------|--------|---|---|---------------------------------------|---|
| 1 名神高速道路 | 27.5 | 全 | 線 | | |
| 2 新名神高速道路 | 26.2 | 全 | 線 | | |
| 3 近畿自動車道 | 29.0 | 全 | 線 | | |
| 4 西名阪自動車道 | 9.2 | 全 | 線 | | |
| 5 阪和自動車道 | 48.4 | 全 | 線 | | |
| 6 中国自動車道 | 12.0 | 全 | 線 | | |
| 7 関西空港自動車道 | 6.6 | 全 | 線 | | |
| 8 阪神高速 1号 環状線 | 10.3 | 全 | 線 | | |
| 9 阪神高速 2号 淀川左岸線 | 5.6 | 全 | 線 | | |
| 10 阪神高速 3号 神戸線 | 7.0 | 全 | 線 | | |
| 11 阪神高速 4号 湾岸線 | 35.7 | 全 | 線 | | |
| 12 阪神高速 5号 湾岸線 | 5.8 | 全 | 線 | | |
| 13 阪神高速 6号 大和川線 | 9.9 | 全 | 線 | | |
| 14 阪神高速 11号 池田線 | 19.0 | 全 | 線 | | |
| 15 阪神高速 12号 守口線 | 12.1 | 全 | 線 | | |
| 16 阪神高速 13号 東大阪線 | 12.5 | 全 | 線 | | |
| 17 阪神高速 14号 松原線 | 12.1 | 全 | 線 | 令和4年6月頃から約3年間、阪神高速大規模更新事業により通行止めを行う予定 | |
| 18 阪神高速 15号 堺線 | 13.4 | 全 | 線 | | |
| 19 阪神高速 16号 大阪港線 | 7.2 | 全 | 線 | | |
| 20 阪神高速 17号 西大阪線 | 3.8 | 全 | 線 | | |
| 21 堺泉北道路 | 4.7 | 全 | 線 | | |
| 22 第二阪奈道路 | 3.8 | 全 | 線 | | |
| 23 関西国際空港連絡橋 | 3.8 | 全 | 線 | | |
| 24 箕面有料道路 | 6.8 | 全 | 線 | | |
| 25 第二京阪道路 | 17.6 | 全 | 線 | | |
| 26 南阪奈道路 | 12.0 | 全 | 線 | | |
| 合計 | 362.0 | | | | |

2 一般道路

| 路線名称 | 延長(km) | 区間 | 重点14路線の指定区間 |
|---------------------------------|--------|-------------------------------------|--|
| 1 1号 | 28.4 | 京都府境(枚方市)～梅田新道 | ○ 京都府境～中振南(9.7km) ○ 木目～梅田新道(11km) |
| 2 2号 | 17.6 | 門真JCT～京都府境(枚方市) | (注)第2京阪道路側道(門真JCT～京都府境)は 含まれない |
| 3 25号 | 6.2 | 兵庫県境(大田市)～梅田新道 | ● 同左 |
| 4 26号 | 27.8 | 奈良県境(柏原市)～梅田新道 | ● 同左 |
| 5 43号 | 59.1 | 和歌山県境(岬町)～大田町(R25) | ● 同左 |
| 6 163号 | 9.8 | 兵庫県境～花園北(R26) | ○ 兵庫県境～梅香(3.9km) |
| 7 165号 | 15.8 | 奈良県境(四條畷市)～関目5(R1) | ● 同左 |
| 8 171号 | 3.1 | 奈良県境～国分本町4(R25・柏原市) | ○ 京都府境～畑田(13.7km) ○ 兵庫県境～新開橋(0.1km) |
| 9 176号 | 27.6 | 京都府境(高槻市)～兵庫県境(池田市) | ● 同左 |
| 10 481号 | 17.5 | 兵庫県境(池田市)～梅田新道 | |
| 11 170号 | 1.9 | 兵庫県境(池田市)～豊島南1丁目・豊島南1丁目東(池田市) | |
| 12 173号 | 5.5 | 空道道臨海南～上之郷C前(泉佐野市) | |
| 13 307号 | 71.3 | 八丁畷(高槻市)～上瓦屋(泉佐野市) | ○ 中振南～石津元町(2.4km) |
| 14 308号 | 20.9 | 兵庫県境(能勢町)～西本町(R176・池田市) | |
| 15 309号 | 7.7 | 京都府境～池之宮北(R1・枚方市) | |
| 16 310号 | 7.0 | 深江橋～椋原団地前(R170・東大阪市) | ● 同左 |
| 17 371号 | 26.6 | 奈良県境(千早赤阪村)～瓜破 | |
| 18 423号 | 16.8 | 安井町(堺市)～七ツ辻(R170・河内長野市) | ○ 北丸保園～安井町(1.4km) |
| 19 479号 | 11.2 | 和歌山県境～七ツ辻(R170・河内長野市) | |
| 20 (主)大阪高槻京都線 | 3.2 | 石仏北～上原町 | |
| 21 (主)(新)大阪高槻京都線 | 15.8 | 京都府境(豊能町)～木部(R173・池田市) | ○ 京都府境～箕面有料道路(9.4km) |
| 22 (主)京都市口線 | 25.5 | 白鳥2(箕面有料道路)～梅新東 | ● 同左 |
| 23 (主)大阪和泉泉南線 | 24.4 | 稲津町(R176・豊中市)～瓜破 | |
| 24 (主)大阪中央環状線 堺羽曳野線(大阪中央環状線) | 15.8 | 畑田(R171・茨木市)～南森町 | ● 同左 |
| 25 (主)大阪生駒線 | 8.6 | 北大阪流通センター(大阪中央環状線・摂津市)～辻子(R170・高槻市) | |
| 26 (主)京大阪美原線 | 4.8 | 石津元町～大日 | ● 同左 |
| 27 (主)大阪池田線 | 9.3 | 桜町(R170)～京都府境 | |
| 28 (主)大阪臨海線 | 48.6 | 泉南IC北(泉佐野岩出線・泉南市)～東天満 | ○ 泉南IC北～谷町4(46.9km) |
| | 40.1 | 新開橋付近(R171・池田市)～北丸保園付近(R310・堺市) | ● 同左 |
| | 6.3 | 新開橋付近(R171・池田市)～蒲生4 | ● 同左 |
| | 15.8 | 奈良県境(四條畷市)～蒲生4 | ● 同左 |
| | 21.7 | 助松橋(泉大津市)～美原口一丁目(美原町) | |
| | 10.8 | 豊島南1(R176・池田市)～歌島橋 | ● 同左 |
| | 29.0 | 住之江公園前～空道道臨海北 | |

| | | | | |
|----|------------------|------|--------------------------------------|--------------------------|
| 29 | (主)泉佐野岩出線 | 4.7 | 和歌山県境(泉南市)～泉南IC北(大阪和泉泉南線) | ● 同左 |
| | (主)泉佐野岩出線 | 8.7 | 空運道臨海南～泉南IC北 | |
| 30 | 172号 | 5.7 | 大阪港(咲洲トンネル入口)～川口1 | |
| 31 | 168号 | 3.4 | 天の川(R1・枚方市)～私部西3(交野市) | |
| 32 | 170号(旧) | 0.8 | 中垣内(大東市)～寺川(大東市) | ○ 中垣内～寺川(0.8km) |
| 33 | 480号 | 7.3 | 大野北(R170和泉市)～和歌山県境(和泉市) | |
| 34 | (主)茨木摂津線 | 5.2 | 万博公園外周・みのり橋南(吹田市)～阪大病院前(茨木市) | |
| | (主)茨木摂津線((都)大岩線) | 1.8 | (主)茨木亀岡線～(新名神)茨木千提寺IC | |
| 35 | (主)大阪港八尾線 | 2.9 | 八尾土木事務所～神武町(中環・八尾市) | |
| 36 | (主)旧中央環状線 | 2.4 | 太子堂(R25・八尾市)～八尾空港(中部広域防災拠点) | |
| 37 | (府)八尾道明寺線 | 1.8 | 柏原高枝北(R170・柏原市)～八尾市道木ノ本田井中線・大正第454号線 | |
| 38 | (主)大阪伊丹線 | 1.9 | 中津浜(R176)～浄正橋(R2) | |
| 39 | (主)大阪高石線 | 16.2 | R26～北川掘交差点(R25) | |
| 40 | 大阪市道赤川四天王寺線 | 4.2 | 北川掘交差点(R25)～大阪府庁 | |
| 41 | (主)岸和田牛滝山貝塚線 | 8.3 | 木積南(阪和自動車道・貝塚市)～脇浜(大阪臨海線・貝塚市) | |
| | | 9.8 | 樟川神社南(R170)～木材町(大阪臨海線・岸和田市) | |
| 42 | (主)築港深江線(市) | 7.0 | 深江橋～川口1 | ○ 深江橋～船場中央3(5.3km) |
| 43 | (府)恵美須南森町線 | 2.0 | 久太郎町1～南森町 | ● 同左 |
| 44 | (市)南北線 | 4.1 | 元町2～桜橋 | ● 同左 |
| 45 | (主)福島桜島線(市) | 5.3 | ユニバーサルスタジアム西～野田阪神前(R2) | ○ 梅香(R43)～野田阪神前(R2)2.2km |
| 46 | (主)浜口南港線(市) | 4.5 | 浜口(R26)～大阪南港 | |
| 47 | (府)枚方茨木線 | 1.5 | 池之宮北(R1)～関西医大枚方病院 | |
| 48 | (府)西宮豊中線 | 1.2 | 上津島(大阪池田線)～稲津町(R176・豊中市) | |
| 49 | (府)豊中箕津線 | 0.3 | 南千里駅前(吹田市道徳山台1号線)～佐竹台2(南千里茨木停車場線) | |
| 50 | (府)大阪枚岡奈良線 | 1.0 | 谷町9(大阪和泉泉南線)～大阪赤十字病院 | |
| 51 | (市)大阪環状線 | 0.9 | 天神橋6(大阪高槻京都線)～大阪市立総合医療センター | |
| 52 | (府)住吉八尾線 | 2.1 | 瓜破北～長吉長原東(中環) | |
| 53 | (市)今宮平野線 | 1.5 | あべの近鉄前～花園北(R26) | |
| 54 | (市)平野区第1449号線 | 0.1 | 瓜破～瓜破北 | |
| 55 | (主)美原太子線 | 4.3 | 粟ヶ池大橋西(R170・富田林市)～太子町交番前(R166・太子町) | |
| 56 | (主)堺狭山線 | 9.6 | 臨港石津町(大阪臨海線)～竹原大橋(堺市) | |
| 57 | (主)富田林泉大津線 | 6.0 | 竹原大橋～室堂町北 | |
| 58 | 府臨港道路汐見線 | 2.0 | 堺泉北港 | |
| 59 | (主)堺かつらぎ線 | 6.0 | 富田林泉大津線(R170)～大阪高石線 | |
| 60 | (府)三林岡山線 | 3.1 | フタツ池(岸和田牛滝山貝塚線)～室堂町北(R480・和泉市) | |

| | | | |
|----|--------------------|------|--------------------------------|
| 61 | (府)春木岸和田線 | 0.4 | 岸和田和泉インター西～岸和田和泉IC |
| | | 0.8 | 交流センター東(R170・岸和田市)～蟬崎池公園 |
| 62 | 東鳥取南海線 | 1.1 | 桜ヶ丘(R26・阪南市)～阪南IC |
| 63 | (主)大阪国際空港線 | 0.2 | 空港前(大阪池田線)～大阪国際空港(豊中市) |
| 64 | (府)南千里茨木停車場線 | 0.3 | 日本庭園前(茨木摂津線)～北部広域防災拠点(吹田市) |
| | | 0.2 | 佐竹台2(豊中摂津線)～済生会千里病院(吹田市) |
| 65 | (市)八尾市道 | 1.5 | 木本(大阪中央環状線)～府道八尾道明寺線 |
| 66 | 堺市道 | 1.5 | 築港八幡町～国道26号 |
| 67 | 臨港道路堺北1号線・2号線 | 3.6 | 堺泉北港堺2区基幹的広域防災拠点～築港八幡町(R26・堺市) |
| 68 | 豊中市道服部緑地第2号線・緑地北側線 | 0.4 | 春日1丁目南(R423)～服部緑地前(豊中市) |
| 69 | 熊野大阪線 | 0.7 | 服部緑地前～新宮橋西(豊中市) |
| 70 | 豊中市道菅根服部緑地線 | 0.6 | 蔵人町(R479吹田市)～榎橋防災船着場 |
| 71 | 八尾茨木線 | 0.9 | 菅根(R176)～みどり橋(豊中市) |
| 72 | 鶴見区第9001号線 | 0.7 | 鶴見緑地(浜5・大阪市)～稗島(大阪中央環状線) |
| 73 | 杉田口紫野線 | 2.2 | 鶴見5(R479)～鶴見緑地(浜5・大阪市) |
| 74 | 枚方藤阪線 | 0.4 | 出屋敷(R1・枚方市)～山田池公園(枚方市) |
| 75 | 伯太町2号線 | 0.7 | 山田池公園～国道田口南(R1・枚方市) |
| 76 | 伏見柳谷高槻線 | 0.5 | 伯太(大阪和泉南線)～自衛隊信太山駐屯地 |
| 77 | (市)金剛泉北線・狭山河内長野線 | 0.4 | 八丁騒(R171・高槻市)～大阪医科大学附属病院 |
| 78 | (市)毘沙門池北側線 | 3.3 | 高槻IC～梶原6(高槻市) |
| 79 | (市)郡戸古市線 | 1.5 | 菜葉木南(R310・大阪狭山市)～近畿大学病院 |
| 80 | (市)養3号線 | 0.3 | 上町9～大阪警察病院 |
| 81 | 岸和田港塔原線 | 1.2 | 軽里北(R170)～府立呼吸器アレルギー医療センター |
| | | 0.3 | 昭和町1(R170・富田林市)～南河内府民センター |
| | | 0.3 | 府立和泉高校東(R26・岸和田市)～泉南府民センター |
| 82 | (市)臨港道路 | 2.3 | 咲洲トンネル |
| | | 12.0 | ユニバーサルスタジアム西～南港東2 |
| | | 1.4 | 南港東2～かもめ大橋東詰 |
| 83 | (市)稲田本庄線 | 1.2 | トラックターミナル入口西(中央環状線)～トラックターミナル |
| 84 | (市)神崎川左岸線 | 0.5 | 国道176号～三国防災船着場 |
| 85 | 臨港道路小松線・助松線 | 2.0 | 泉北5区(大阪臨海線・泉大津市)～堺泉北港助松岸壁 |
| 86 | (市)臨港1号線 | 4.9 | 築港新町～浜寺石津町(大阪臨海線) |
| 87 | (府)和気岸和田線 | 0.5 | 荒木町西(春木大町線)～岸和田徳洲会病院 |
| 88 | (府)春木大町線 | 0.5 | 荒木町(R26・岸和田市)～荒木町西(和気岸和田線) |
| 89 | (府)大野天野線 | 0.5 | 上原町(R170・河内長野市)～消防本部前 |

| | | | |
|----|------------|-------|-------------------------------|
| 90 | (市)桃山台41号線 | 1.0 | 桃山台駅西(R423)～南千里駅前(豊中摂津線) |
| 91 | (町)六枚橋太子線 | 0.7 | 叡福寺東交差点～六枚橋(R166) |
| 92 | 166号 | 0.4 | 太子町交番前～六枚橋 |
| 93 | (町)太子中央線 | 0.3 | 叡福寺東～太子町東 |
| 94 | (府)富田林五条線 | 1.0 | 神山南交差点～森屋交差点 |
| 95 | (村)森屋水分神社線 | 1.4 | 森屋交差点～R309 |
| 96 | (主)茨木亀岡線 | 5.8 | 国道171号(西河原西交差)～(主)茨木摂津線(都)大岩線 |
| 97 | (府)和歌山阪南線 | 8.3 | 阪南市自然田～岬町淡輪 |
| 小 | 計 | 877.8 | |

※ 各路線延長は、H6交通センサス及びび図上計測による。

※ 重点14路線の区間 ⇒ ●：全区間 ○：一部区間

| | | |
|---|---|----------|
| 総 | 計 | 1239.8km |
|---|---|----------|

現有公共岸壁及び物揚場(水深4m以上)〔府営港湾〕

(令和4年12月)

| 港名 | 地区名 | 施設名 | 水深 | 延長 | 対象船舶 | 現有 バース数 | 上屋 | |
|------------------|-------|----------|--------|-----|---------|------------|----|---------------------|
| | | | (m) | (m) | (D.W.T) | | 棟数 | 面積(m ²) |
| 堺 泉 北 港 | 堺地区 | 塩浜第1号岸壁 | -7.0 | 360 | 4,000 | 3 | 7 | 5,638 |
| | | 大浜第1号岸壁 | -4.5 | 60 | 700 | 1 | | |
| | | 大浜第2号岸壁 | -5.5 | 270 | 2,000 | 3 | 1 | 3,602 |
| | | 大浜第3号岸壁 | -7.0 | 240 | 4,000 | 2 | 2 | 6,898 |
| | | 大浜第4号岸壁 | -9.0 | 165 | 10,000 | 1 | 1 | 5,160 |
| | | 大浜第5号岸壁 | -10.0 | 370 | 15,000 | 2 | 3 | 8,647 |
| | | 大浜第6号岸壁 | -7.5 | 130 | 5,000 | 1 | | |
| | | 堺浜第1号岸壁 | -7.5 | 130 | 5,000 | 1 | | |
| | | 大浜第4号物揚場 | -4.0 | 60 | | | | |
| | 泉北地区 | 浜寺第1号物揚場 | -4.0 | 550 | | | | |
| | | 松の浜第1号岸壁 | -5.5 | 450 | 2,000 | 5 | | |
| | | 松の浜第2号岸壁 | -5.5 | 450 | 2,000 | 5 | | |
| | | 小松第1号岸壁 | -5.5 | 360 | 2,000 | 4 | | |
| | | 小松第2号岸壁 | -7.5 | 390 | 5,000 | 3 | | |
| | | 小松第3号岸壁 | -5.5 | 230 | 2,000 | 2 | | |
| | | 小松第1号物揚場 | -4.0 | 210 | | | | |
| | | 小松第2号物揚場 | -4.0 | 170 | | | | |
| | | 小松第3号物揚場 | -4.0 | 400 | | | | |
| | | 小松第4号物揚場 | -4.0 | 150 | | | | |
| | | 小松第5号物揚場 | -4.0 | 170 | | | | |
| | | 小松第6号物揚場 | -4.0 | 400 | | | | |
| | | 汐見第1号岸壁 | -4.5 | 480 | 700 | 8 | | |
| | | 汐見第2号岸壁 | -10.0 | 555 | 15,000 | 3 | | |
| | | 汐見第3号岸壁 | -10.0 | 555 | 15,000 | 3 | | |
| | | 汐見第4号岸壁 | -7.5 | 260 | 5,000 | 2 | | |
| | | 汐見第5号岸壁 | -12.0 | 720 | 30,000 | 3 | | |
| | | 汐見第6号岸壁 | -10.0 | 370 | 15,000 | 2 | | |
| | | 汐見第2号物揚場 | -4.0 | 320 | | | | |
| | | 汐見第3号物揚場 | -4.0 | 250 | | | | |
| | | 夕凧第1号岸壁 | -11.0 | 260 | 18,000 | 1 | | |
| | | 助松第1号岸壁 | -9.0 | 280 | 10,000 | 1 | | |
| | | 助松第2号岸壁 | -7.5 | 390 | 5,000 | 3 | | |
| | | 助松第3号岸壁 | -7.5 | 390 | 5,000 | 3 | | |
| | | 助松第4号岸壁 | -7.5 | 390 | 5,000 | 3 | | |
| 助松第5号岸壁 | -7.5 | 390 | 5,000 | 3 | | | | |
| 助松第6号岸壁 | -5.5 | 180 | 2,000 | 1 | | | | |
| 助松第7号岸壁 | -7.5 | 390 | 5,000 | 3 | | | | |
| 助松第8号岸壁 | -12.0 | 480 | 30,000 | 2 | | | | |
| 助松第9号岸壁(暫定) | -12.0 | 300 | 30,000 | 1 | | | | |
| 助松第1号物揚場 | -4.0 | 170 | | | | | | |
| 助松第2号物揚場 | -4.0 | 170 | | | | | | |

| 港名 | 地区名 | 施設名 | 水深 | 延長 | 対象船舶 | 現有 バース数 | 上屋 | |
|-------------|-------|-----------|-------|-----|---------|------------|----|---------------------|
| | | | (m) | (m) | (D.W.T) | | 棟数 | 面積(m ²) |
| 阪 南 港 | 忠岡地区 | 忠岡第2物揚場 | -4.0 | 290 | | | | |
| | 木材地区 | 岸和田第1号岸壁 | -10.0 | 185 | 15,000 | 1 | | |
| | | 岸和田第2号岸壁 | -12.0 | 240 | 30,000 | 1 | | |
| | | 岸和田15号物揚場 | -4.0 | 290 | | | | |
| | 貝塚地区 | 貝塚第1号岸壁 | -6.5 | 202 | 3,000 | 2 | | |
| | | 貝塚第2号岸壁 | -6.5 | 400 | 3,000 | 3 | | |
| | | 貝塚第2号物揚場 | -4.0 | 520 | | | | |
| | | 貝塚第3号物揚場 | -4.0 | 60 | | | | |
| | | 貝塚第4号物揚場 | -4.0 | 150 | | | | |
| | | 新貝塚第1号岸壁 | -5.5 | 450 | 2,000 | 5 | | |
| | | 新貝塚第2号岸壁 | -7.5 | 780 | 5,000 | 6 | | |
| | | 新貝塚第3号岸壁 | -12.0 | 240 | 30,000 | 1 | | |
| | 岸和田地区 | 阪南第1号岸壁 | -4.5 | 360 | 700 | 6 | | |
| | | 阪南第2号岸壁 | -4.5 | 240 | 700 | 4 | | |
| | | 阪南第3号岸壁 | -4.5 | 180 | 1,000 | 3 | | |
| | | 阪南第4号岸壁 | -4.5 | 420 | 1,000 | 7 | | |
| | | 阪南第1号物揚場 | -4.0 | 570 | | | | |
| | | 阪南第2号物揚場 | -4.0 | 210 | | | | |
| | | 阪南第3号物揚場 | -4.0 | 220 | | | | |
| | | 阪南第4号物揚場 | -4.0 | 660 | | | | |
| 泉 佐 野 | 泉佐野地区 | 泉佐野第1号岸壁 | -5.5 | 180 | 2,000 | 2 | | |
| | | 泉佐野第1号物揚場 | -4.0 | 180 | | | | |
| | | 泉佐野第2号物揚場 | -4.0 | 160 | | | | |
| 深 日 港 | 深日地区 | 深日第1号岸壁 | -4.0 | 61 | 700 | 1 | | |
| | | 深日第2号岸壁 | -4.0 | 72 | 700 | 1 | | |
| | | 深日第3号岸壁 | -4.0 | 38 | 700 | 1 | | |
| | | 深日第4号岸壁 | -4.0 | 136 | 700 | 2 | | |
| | | 深日第5号岸壁 | -4.0 | 84 | 700 | 1 | | |

14 29,945

2023大阪府営港湾要覧より

現有公共岸壁(水深5.5m以上)〔大阪港〕

(令和4年12月1日)

| 名 称 | 延 長 (m) | 水 深 (m) | エプロン 幅員 (m) | バース番号 | 係 船 能 力 | | 上 屋 | |
|-----------|------------|------------|-------------------|-------------------|--------------|--------|-----|------------------------|
| | | | | | 船 級 (総トン) | 隻 数 | 棟 | 延床面積 (㎡) |
| 常吉岸壁 | 360 | 5.5 | 15 | 59,61,63,65 | 1,000 | 4 | | |
| 北港白津岸壁 | 720 | 12.0 | 21.5 | HS1,HS2,HS3 | 20,000 | 3 | 2 | 青果物 11,390 |
| | 390 | 7.5 | 30 | HS4,HS5,HS6 | 3,000 | 3 | | |
| 北港岸壁 | 284 | 10.0 | | 55 | 5,000 | 1 | | |
| | | 7.5 | | 51 | 3,000 | 1 | | |
| 梅町西岸壁 | 792 | 12.0 | 5~20 | 47,49 | 30,000 | 1 | 2 | 2,972 |
| | | 10.0~12.0 | | 43,45 | 20,000 | 1 | | |
| | | 10.0 | | 39,41 | 10,000 | 1 | | |
| 梅町岸壁 | 395 | 10.5~10.0 | 10 | 21,23,25 | 10,000 | 2 | | |
| 桜島岸壁 | 535 | 10.0 | 15~22 | 15,17,19 | 10,000 | 2 | 2 | 5,717 |
| | | | | | 7,000 | 1 | | |
| 安治川突堤北岸壁 | 482 | 5.5 | 10 | 13C | 1,700 | 5 | 1 | 1,692 |
| 安治川突堤西岸壁 | 120 | 5.5 | 17 | 13B | 1,000 | 2 | | |
| 安治川突堤南岸壁 | 312 | 6.5 | 17 | 13A | 2,000 | 1 | 3 | 6,073 |
| | | 5.5 | | | 1,000 | 2 | | |
| 安治川第1号岸壁 | 320 | 10.0 | 13~25 | 7 | 10,000 | 2 | 3 | 青果物 3,261 雑 貨 4,687 |
| 安治川第2号岸壁 | 360 | 10.0 | 22 | 11A,11B | 10,000 | 2 | 2 | 7,769 |
| 安治川第3号岸壁 | 178 | 10.0 | 26 | 9B | 10,000 | 1 | 2 | 3,391 |
| 大阪港サイロ岸壁 | 210 | 11.0 | | 9 | 13,000 | 1 | | |
| 天保山岸壁 | 370 | 11.0 | 21 | 3 | 168,000 | 1 | 2 | 船 客 2,866 雑 貨 3,008 |
| 中央突堤北岸壁 | 210 | 11.0 | 25 | 1 | 13,000 | 1 | | |
| 第1号岸壁 | 328 | 10.0 | 17 | 6,8 | 10,000 | 2 | | |
| 第2号岸壁 | 341 | 10.0 | 14 | 14,16 | 10,000 | 2 | 2 | 8,497 |
| 第3号岸壁 | 315 | 10.0 | 20 | 18 | 10,000 | 1 | 1 | 6,323 |
| | | 7.5 | | 20 | 3,000 | 1 | | |
| 第5号岸壁 | 394 | 9.0 | 10 | 22,24,26 | 6,000 | 3 | 3 | 5,062 |
| 第6号岸壁 | 359 | 10.0 | 15 | 28,30 | 10,000 | 2 | 2 | 10,114 |
| 第7号岸壁 | 361 | 10.0 | 13 | 32,34,36 | 10,000 | 2 | 2 | 8,669 |
| 第8号岸壁 | 336 | 7.5 | 8 | 38,40,42 | 3,000 | 3 | 2 | 5,653 |
| 第10号岸壁 | 617 | 9.0 | 14~42 | 46 | 7,000 | 1 | 1 | 3,411 |
| | | 7.5 | | 48,50 | 3,000 | 2 | | |
| | | 5.5 | | 52,54 | 1,000 | 2 | | |
| 第11号岸壁 | 270 | 5.5 | 14 | 56,58,60 | 1,000 | 3 | | |
| 大正第1突堤北岸壁 | 471 | 6.0 | 31 | 70,72,74 76,78 | 1,000 | 5 | 4 | 7,810 |

| 名 称 | 延 長 (m) | 水 深 (m) | エプロン 幅員 (m) | バース番号 | 係 船 能 力 | | 上 屋 | |
|--------|------------|------------|-------------------|----------------------------|--------------|--------|-----|-------------|
| | | | | | 船 級 (総トン) | 隻 数 | 棟 | 延床面積 (㎡) |
| 鶴浜岸壁 | 280 | 10.0 | 20 | TH | 30,000 | 1 | | |
| A岸壁 | 1,040 | 7.5 | 20 | A1,A2,A3,A4 A5,A6,A7,A8 | 3,000 | 8 | 3 | 9,424 |
| B岸壁 | 550 | 7.5 | 28 | B1,B2,B3,B4 | 3,000 | 4 | 4 | 16,502 |
| D岸壁 | 580 | 7.5 | 25 | D1,D2 D3,D4,D5 | 3,000 | 2 | 5 | 12,563 |
| | | 5.5 | | | 1,000 | 3 | | |
| E岸壁 | 821 | 5.5 | 20 | E1,E2,E3,E4 E5,E6,E7 | 1,000 | 5 | 2 | 7,042 |
| | | 7.5 | | | 3,000 | 2 | | |
| F岸壁 | 445 | 8.5 | 20 | F7 F8 | 8,000 | 1 | | |
| | | 7.5 | | | 5,000 | 1 | | |
| G岸壁 | 720 | 5.5 | 15 | G1,G2,G3,G4 G5,G6,G7,G8 | 1,000 | 8 | 3 | 8,499 |
| I 岸壁 | 720 | 5.5 | 15 | I1,I2,I3,I4 I5,I6,I7,I8 | 1,000 | 8 | 6 | 16,624 |
| J岸壁 | 720 | 12.0 | 20 | J1,J2,J3 | 20,000 | 3 | | |
| K岸壁 | 370 | 10.0 | 20 | K1,K2 | 10,000 | 2 | 1 | 雑 貨 5,777 |
| R岸壁 | 515 | 10.0 | 20 | R1 R2,R3 | 10,000 | 1 | | |
| | | 12.0 | | | 20,000 | 1 | | |
| 南港C6岸壁 | 300 | 12.0 | 40 | C6 | 35,000 | 1 | | |
| 南港C7岸壁 | 300 | 12.0 | 40 | C7 | 35,000 | 1 | | |

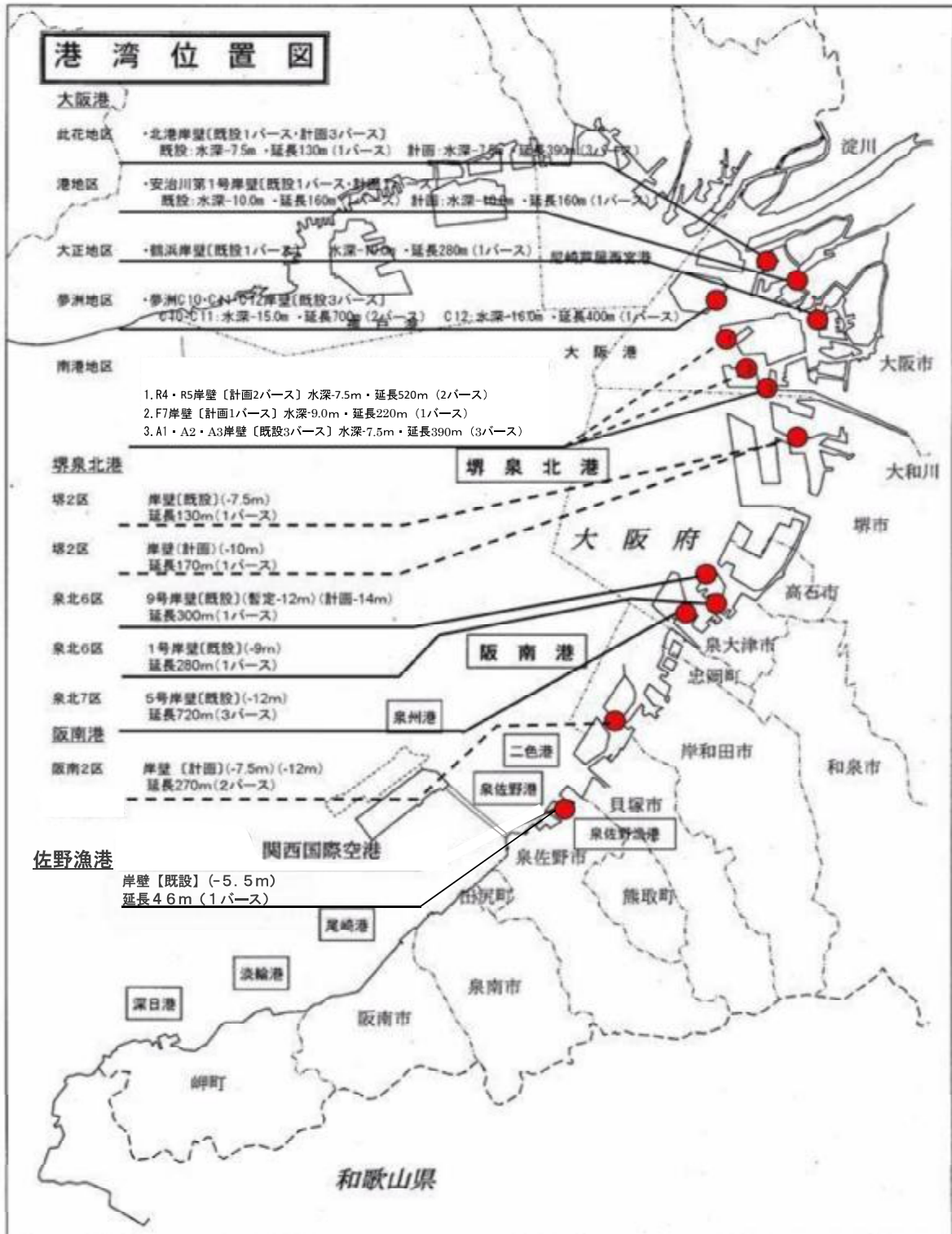
大阪港案内2022/2023(大阪港湾局)より

漁港現有公共岸壁及び物揚場

R4.1現在

| 漁港名 | 種別 | 施設名 | 水深(m) | 延長(m) | 対象船舶(G. T) |
|-------|----|-----|-------|-------|------------|
| 堺(出島) | 1 | 物揚場 | -2.0 | 209 | 20t未満 |
| | | 物揚場 | -1.5 | 169 | 10t未満 |
| 石津 | 1 | 物揚場 | -2.0 | 229 | 20t未満 |
| 岸和田 | 2 | 物揚場 | -2.0 | 323 | 20t未満 |
| | | 物揚場 | -2.5 | 341 | 20t未満 |
| 佐野 | 2 | 岸壁 | -6.0 | 525 | 500t |
| | | 岸壁 | -5.5 | 46 | 400t未満 |
| | | 岸壁 | -3.0 | 812 | 20t以上 |
| | | 物揚場 | -2.0 | 988 | 20t未満 |
| 田尻 | 1 | 物揚場 | -2.0 | 161 | 20t未満 |
| 岡田 | 1 | 物揚場 | -2.0 | 243 | 20t未満 |
| | | 物揚場 | -1.5 | 388 | 10t未満 |
| 西鳥取 | 1 | 物揚場 | -2.0 | 370 | 20t未満 |
| 下荘 | 1 | 物揚場 | -2.0 | 416 | 20t未満 |
| | | 物揚場 | -1.5 | 59 | 10t未満 |
| 淡輪 | 1 | 物揚場 | -2.0 | 672 | 20t未満 |
| 深日 | 1 | 物揚場 | -2.0 | 449 | 20t未満 |
| 小島 | 1 | 物揚場 | -2.0 | 180 | 20t未満 |
| | | 物揚場 | -1.5 | 77 | 10t未満 |

耐震バース位置図

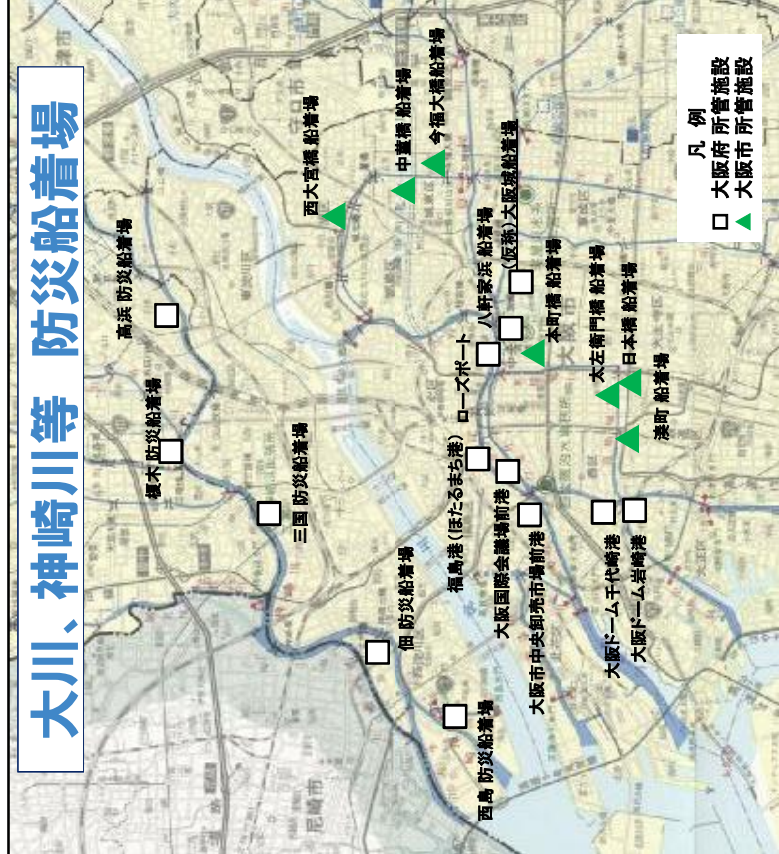


大阪府選定の輸送基地

| 区 分 | 対 象 地 区 | 所 在 地 |
|-----------------|---|---|
| 陸上輸送基地 | 1 日本万国博覧会記念公園 2 北大阪トラックターミナル 3 大阪府立消防学校 4 東大阪トラックターミナル 5 大阪城公園（東部地区） 6 大阪府北部広域防災拠点 7 大阪府中部広域防災拠点 8 大阪府南部広域防災拠点 | 吹田市千里万博公園 1-1 茨木市宮島 2 大東市平野屋 1-4-1 東大阪市本庄中 1-8 7 大阪市中央区大阪城 吹田市千里万博公園 5-5 八尾市空港 1 丁目 209-7 泉南市りんくう南浜 2-1 4 |
| 航空輸送基地 | 1 大阪国際空港 2 関西国際空港 3 八尾空港 | 豊中市蛍池西町 3-5 5 5 泉南郡田尻町泉州空港中 1 八尾市空港 2-1 2 |
| 海上輸送基地 | 1 大阪南港（A 岸壁） 2 堺泉北港（堺浜 1 号岸壁-7.5m） 3 堺泉北港（汐見 5 号岸壁-12m） 4 堺泉北港（助松 1 号岸壁 - 9m） 5 堺泉北港（助松 9 号岸壁 - 12m 暫定） | 大阪市住之江区南港南 3 堺市堺区築港八幡町 泉大津市汐見町 泉大津市小津島町 高石市南高砂 |
| 河川輸送基地 （船着場） | 【国土交通省近畿地方整備局設置 緊急用船着場】 1 淀川／海老江緊急用船着場 2 淀川／新北野緊急用船着場 3 淀川／柴島緊急用船着場 4 淀川／毛馬緊急用船着場 5 淀川／佐太緊急用船着場 6 淀川／鳥飼緊急用船着場 7 淀川／点野緊急用船着場 8 淀川／大塚緊急用船着場 9 淀川／枚方緊急用船着場 【大阪府設置 防災船着場】 10 神崎川／高浜防災船着場 11 神崎川／榎木防災船着場 12 神崎川／三国防災船着場 13 神崎川／佃防災船着場 14 神崎川／西島防災船着場 15 堂島川／福島港（ほたるまち港） 16 堂島川／大阪国際会議場前港 17 堂島川／ローズポート 18 安治川／大阪市中央卸売市場前港 19 木津川／大阪ドーム千代崎港 20 尻無川／大阪ドーム岩崎港 21 大川／八軒家浜船着場 22 第二寝屋川／（仮称）大阪城船着場 【大阪市設置 防災船着場】 23 道頓堀川／太左衛門橋船着場 24 道頓堀川／湊町船着場 25 道頓堀川／日本橋船着場 26 東横堀川／本町橋船着場 | 大阪市福島区海老江 3 大阪市淀川区新北野 2 大阪市東淀川区柴島 2 大阪市都島区毛馬町 4 守口市佐太西町 1 摂津市鳥飼下 1 寝屋川市点野 1 高槻市大塚 高槻市大塚 吹田市内本町 3 吹田市芳野町 大阪市淀川区新高 5 大阪市西淀川区佃 2 大阪市淀川区西島 2 大阪市福島区福島 1 大阪市北区中之島 5 大阪市北区中之島 1 大阪市福島区野田 1 大阪市西区千代崎 3 大阪市西区千代崎 3 大阪市中央区天満橋京町 大阪市中央区大阪城 大阪市中央区宗右衛門町 大阪市浪速区湊町 1 大阪市中央区道頓堀 1 大阪市中央区本町橋 大阪市旭区 |

| | | |
|--|-----------------------|--------|
| | <u>27</u> 城北川／西大宮橋船着場 | 大阪市城東区 |
| | <u>28</u> 城北川／中葦橋船着場 | 大阪市城東区 |
| | <u>29</u> 城北川／今福大橋船着場 | |

河川輸送基地(船着場)位置図(令和4年12月現在)



| 管理者 | 近畿地方整備局 緊急用船着場 ● | 大阪府防災船着場 □ | 大阪市防災船着場 ▲ |
|------|--|---|--|
| 施設数 | 9 | 13 | 7 |
| 施設名称 | <p>【淀川】</p> <ul style="list-style-type: none"> 海老江緊急用船着場、新北野緊急用船着場 柴島緊急用船着場、毛馬緊急用船着場 佐太緊急用船着場、鳥飼緊急用船着場 点野緊急用船着場、大塚緊急用船着場 枚方緊急用船着場 | <ul style="list-style-type: none"> 【神崎川】高浜防災船着場、榎木防災船着場 三国防災船着場、佃防災船着場、西島防災船着場 【堂島川】福島港(ほたるまち港) 大阪国際会議場前港、ロースポート 【安治川】大阪市中央卸売市場前港 【木津川】大阪ドーム千代崎港 【尻無川】大阪ドーム岩崎港 【大川】八軒家浜船着場 【第二寝屋川】(仮称)大阪城船着場 | <ul style="list-style-type: none"> 【道頓堀川】太左衛門橋船着場 湊町船着場、日本橋船着場 【東横堀川】本町橋船着場 【城北川】西大宮橋船着場、中重橋船着場 今福大橋船着場 |