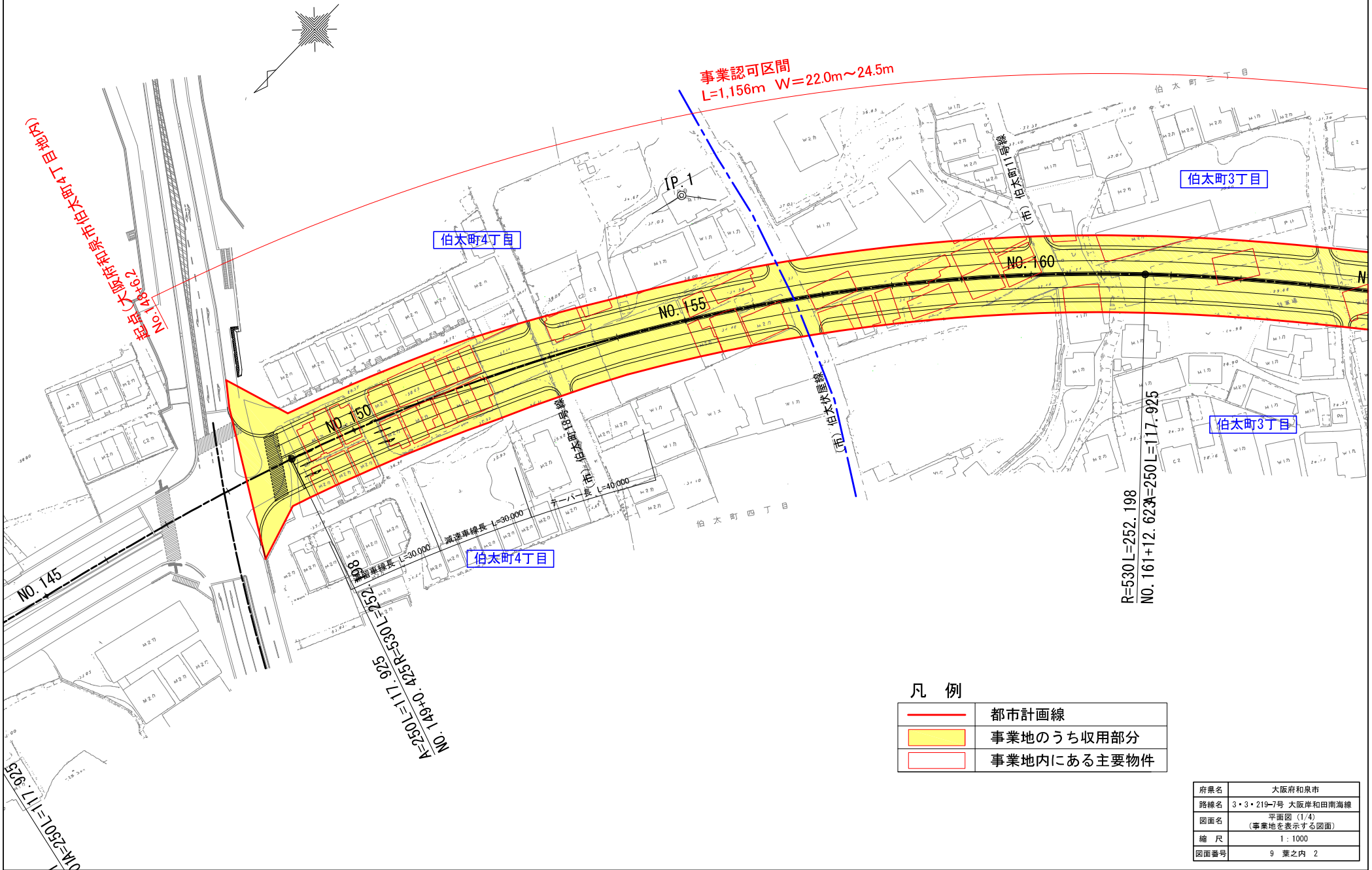


平面図(1/4) S=1:1000
(事業地を表示する図面)

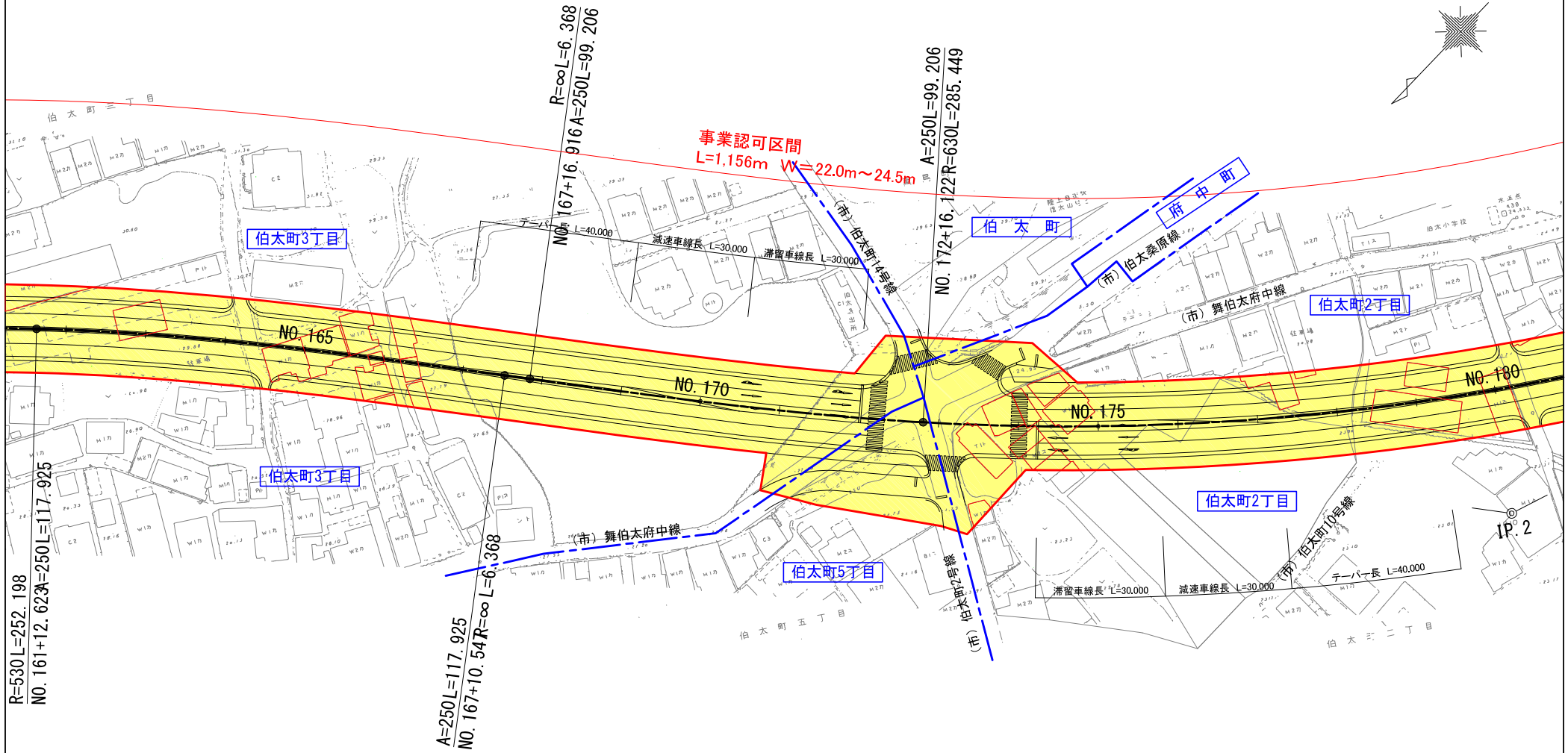


凡例

	都市計画線
	事業地のうち収用部分
	事業地内にある主要物件

府県名	大阪府和泉市
路線名	3・3・219-7号 大阪岸和田南海線
図面名	平面図(1/4) (事業地を表示する図面)
縮尺	1:1000
図面番号	9 葉之内 2

平面図(2/4) S=1:1000
 (事業地を表示する図面)

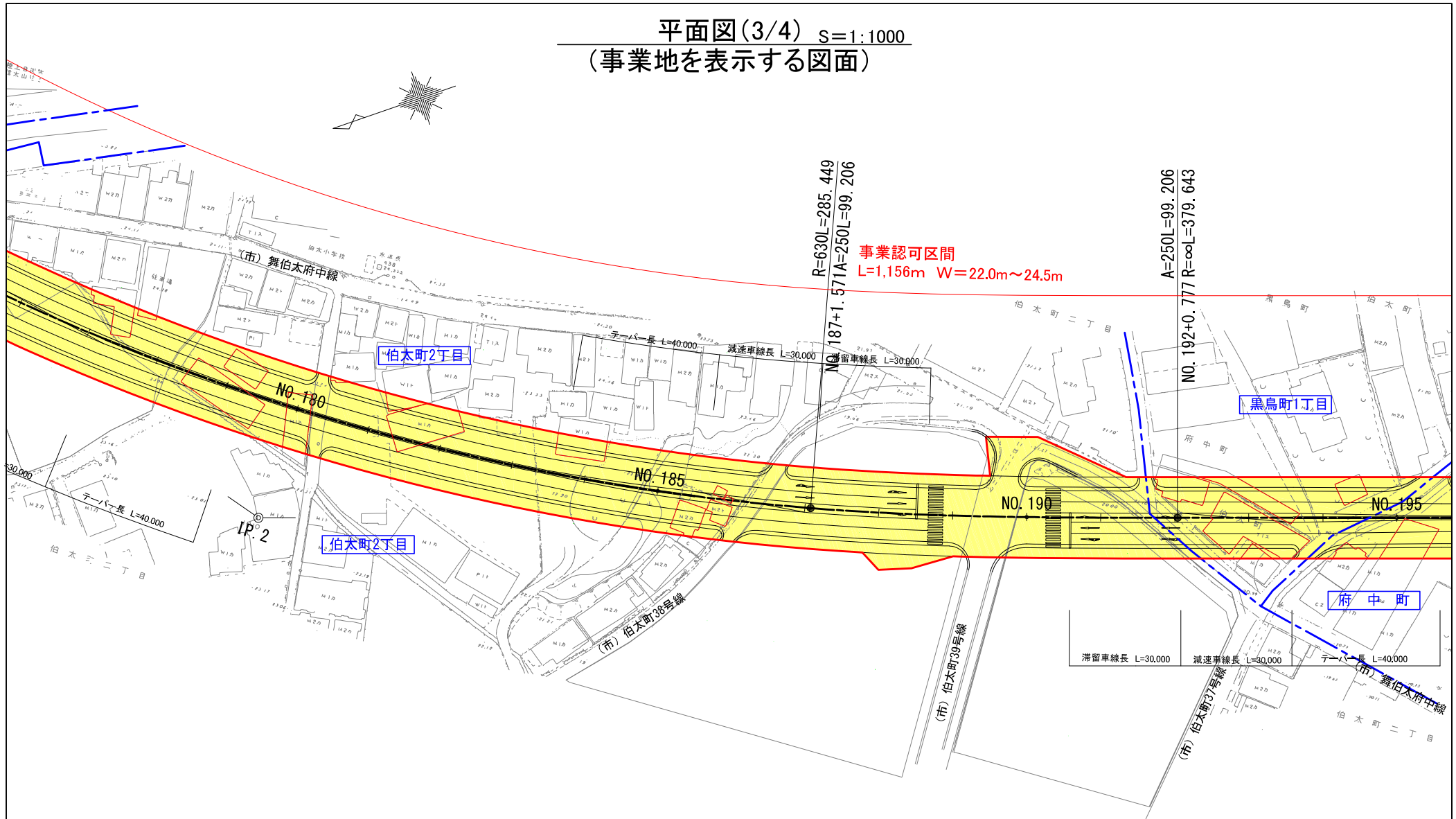


凡例

	都市計画線
	事業地のうち収用部分
	事業地内にある主要物件

府県名	大阪府和泉市
路線名	3・3・219-7号 大阪岸和田南海線
図面名	平面図(2/4) (事業地を表示する図面)
縮尺	1:1000
図面番号	9 葉之内 3

平面図(3/4) S=1:1000
(事業地を表示する図面)



凡例

	都市計画線
	事業地のうち収用部分
	事業地内にある主要物件

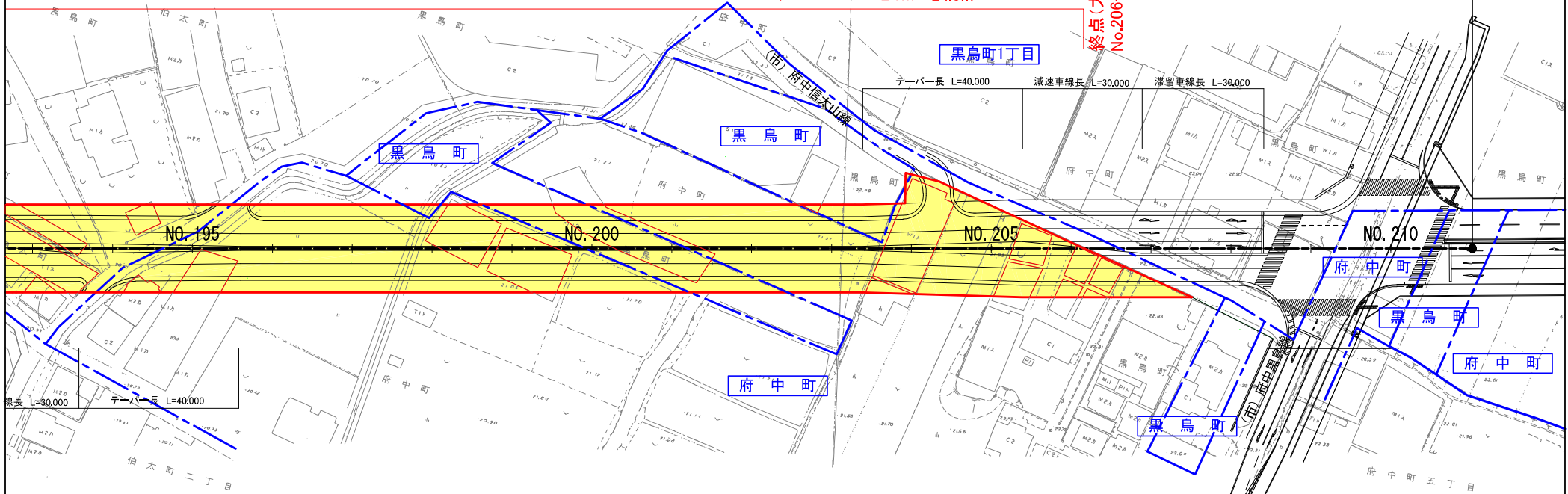
府県名	大阪府和泉市
路線名	3・3・219-7号 大阪岸和田南海線
図面名	平面図(3/4) (事業地を表示する図面)
縮尺	1:1000
図面番号	9 葉之内 4

平面図(4/4) S=1:1000
 (事業地を表示する図面)

事業認可区間
 L=1,156m W=22.0m~24.5m

終点(大阪府和泉市府中町地内)
 No.206+3.1

R=col L=379.643
 No. 211+0.420



凡例

	都市計画線
	事業地のうち収用部分
	事業地内にある主要物件

府県名	大阪府和泉市
路線名	3・3・219-7号 大阪岸和田南海線
図面名	平面図(4/4) (事業地を表示する図面)
縮尺	1:1000
図面番号	9 葉之内 5