

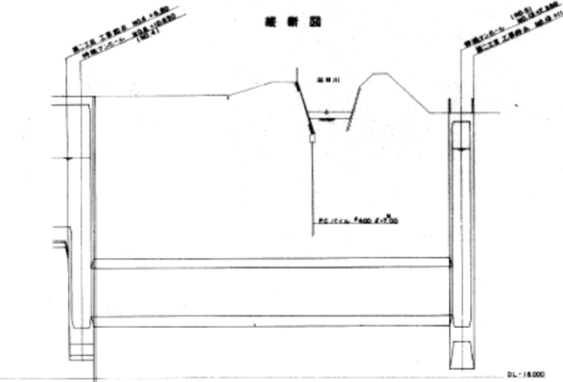

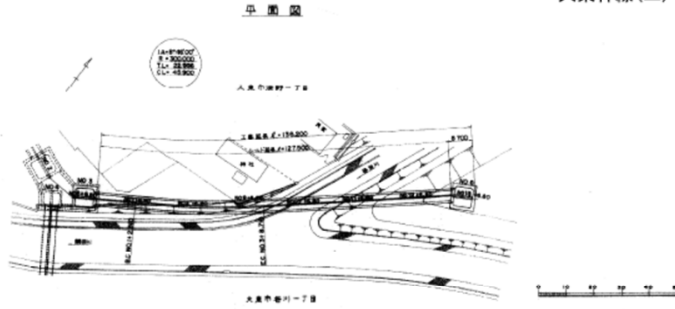
見積参考資料（参考図）

委託名称 寝屋川流域下水道外 管路管理業務委託（R6 - 1）

本参考図は、メーカーや意匠を指定するものではなく、工事目的物の参考とするために例示的に示した図面であり、積算の条件と合致しない場合があります。

伏越し管きよ内清掃工(1)【参考図】

伏越し管きよ構造図 s=non
大東幹線(二) No. 4~5

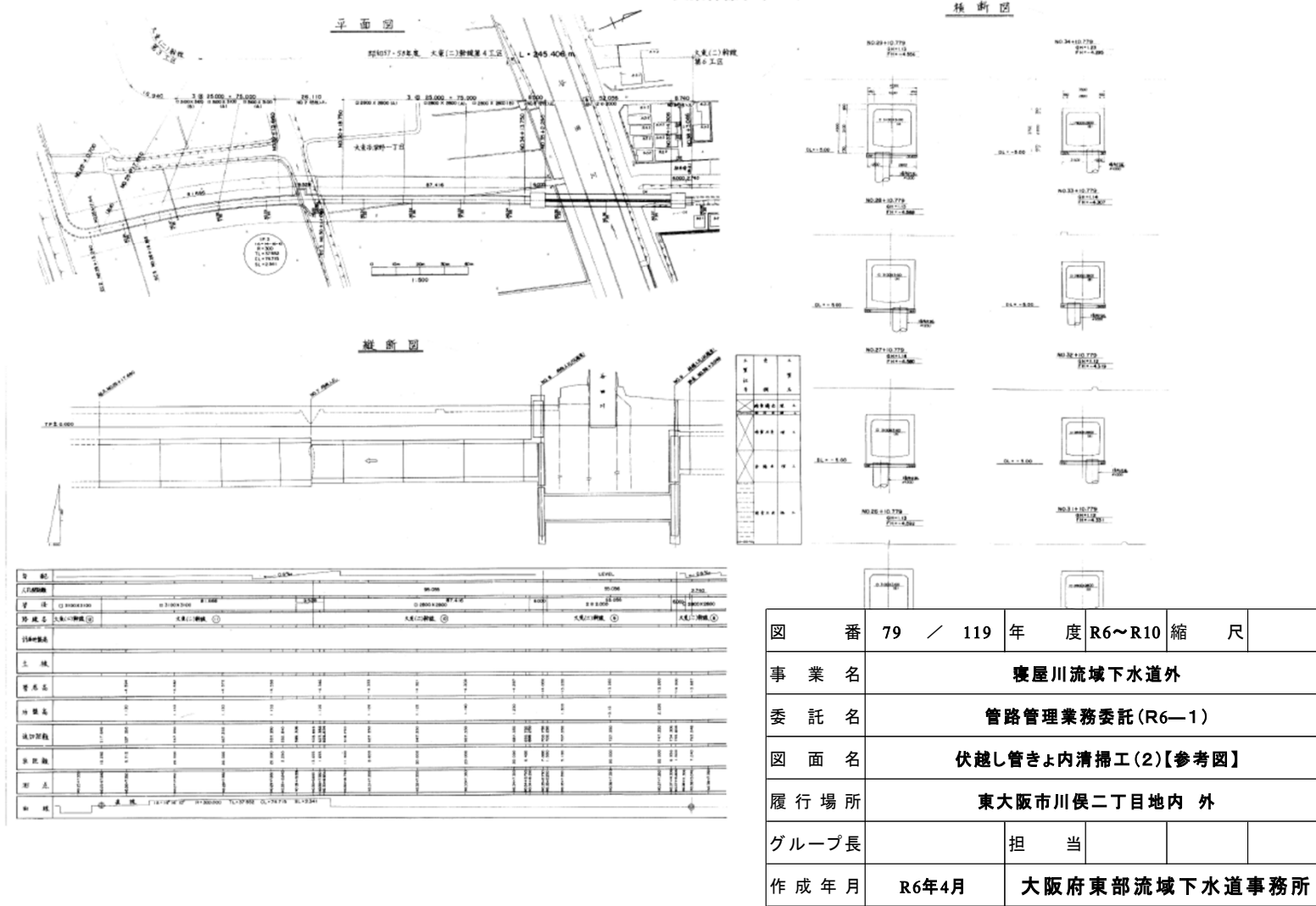


管 頂	15820	15820	15820	15820	15820	15820	15820	15820	15820	15820	15820	15820	15820	15820	15820	15820	15820	15820	15820	15820
管 底	15820	15820	15820	15820	15820	15820	15820	15820	15820	15820	15820	15820	15820	15820	15820	15820	15820	15820	15820	15820
管 頂	15820	15820	15820	15820	15820	15820	15820	15820	15820	15820	15820	15820	15820	15820	15820	15820	15820	15820	15820	15820
管 底	15820	15820	15820	15820	15820	15820	15820	15820	15820	15820	15820	15820	15820	15820	15820	15820	15820	15820	15820	15820
管 頂	15820	15820	15820	15820	15820	15820	15820	15820	15820	15820	15820	15820	15820	15820	15820	15820	15820	15820	15820	15820
管 底	15820	15820	15820	15820	15820	15820	15820	15820	15820	15820	15820	15820	15820	15820	15820	15820	15820	15820	15820	15820

図 番	78 / 119	年 度	R6~R10	縮 尺	
事 業 名	寝屋川流域下水道外				
委 託 名	管路管理業務委託(R6-1)				
図 面 名	伏越し管きよ内清掃工(1)【参考図】				
履 行 場 所	東大阪市川俣二丁目地内 外				
グ ル ー プ 長		担 当			
作 成 年 月	R6年4月	大阪府東部流域下水道事務所			

伏越し管きょ内清掃工(2)【参考図】

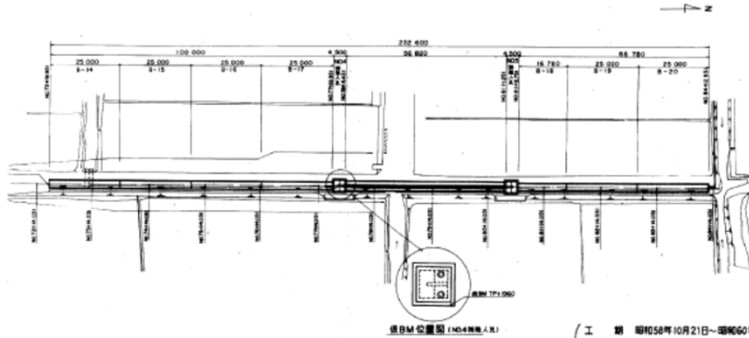
伏越し管きょ構造図 s=non
大東幹線(二) No. 8~9



伏越し管きょ内清掃工(3)【参考図】

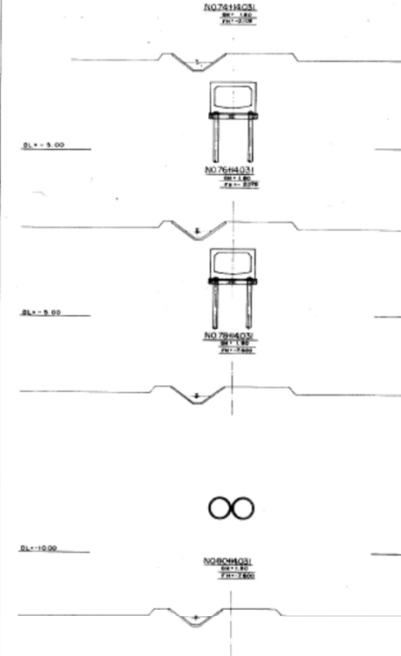
伏越し管きょ構造図 s=non
大東幹線(二) No.17~18

平面図

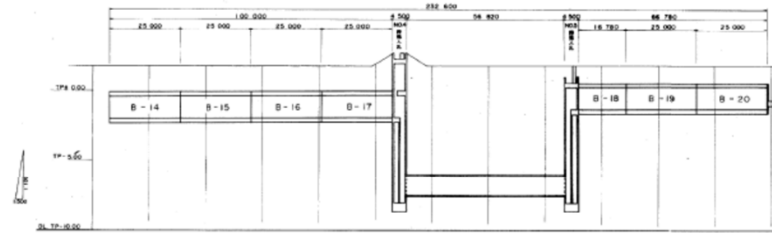


(工 期 昭和58年10月21日～昭和60年2月28日)
施工業者 株式会社 樋口建設工業体

横断面図



縦断面図

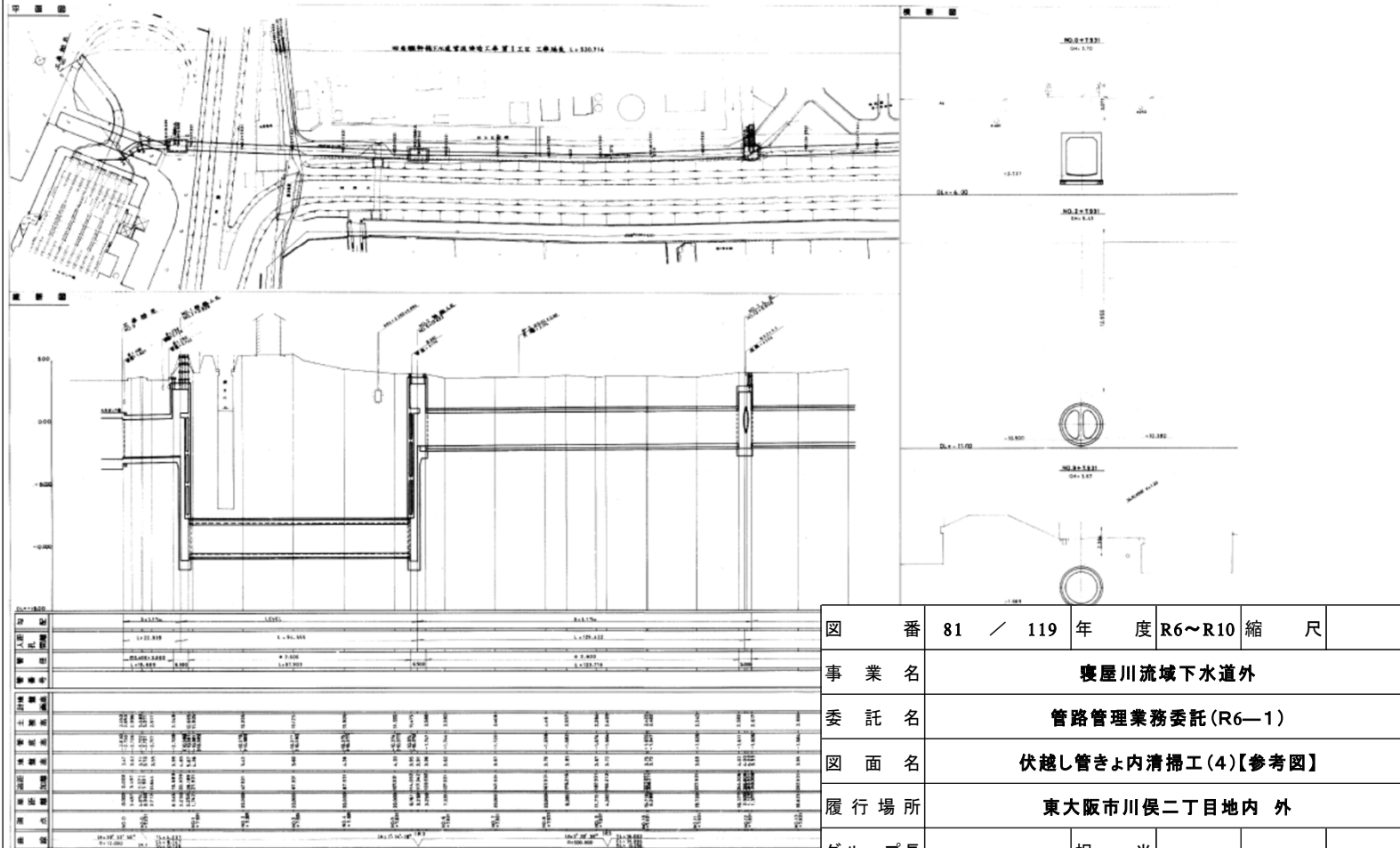


項目	管径	管底	管頂	管底	管頂	管底	管頂	管底	管頂	管底	管頂	管底	管頂	管底	管頂	管底	管頂	管底	管頂	管底	管頂	
管径	φ 2,000	φ 2,000	φ 2,000	φ 2,000	φ 2,000	φ 2,000	φ 2,000	φ 2,000	φ 2,000	φ 2,000	φ 2,000	φ 2,000	φ 2,000	φ 2,000	φ 2,000	φ 2,000	φ 2,000	φ 2,000	φ 2,000	φ 2,000	φ 2,000	φ 2,000
管底	2.000	2.000	2.000	2.000	2.000	2.000	2.000	2.000	2.000	2.000	2.000	2.000	2.000	2.000	2.000	2.000	2.000	2.000	2.000	2.000	2.000	2.000
管頂	4.000	4.000	4.000	4.000	4.000	4.000	4.000	4.000	4.000	4.000	4.000	4.000	4.000	4.000	4.000	4.000	4.000	4.000	4.000	4.000	4.000	4.000
管底	2.000	2.000	2.000	2.000	2.000	2.000	2.000	2.000	2.000	2.000	2.000	2.000	2.000	2.000	2.000	2.000	2.000	2.000	2.000	2.000	2.000	2.000
管頂	4.000	4.000	4.000	4.000	4.000	4.000	4.000	4.000	4.000	4.000	4.000	4.000	4.000	4.000	4.000	4.000	4.000	4.000	4.000	4.000	4.000	4.000

図 番	80 / 119 年 度	R6~R10 縮 尺
事 業 名	寝屋川流域下水道外	
委 託 名	管路管理業務委託(R6-1)	
図 面 名	伏越し管きょ内清掃工(3)【参考図】	
履 行 場 所	東大阪市川俣二丁目地内 外	
グ ル ー プ 長	担 当	
作 成 年 月	R6年4月	大阪府東部流域下水道事務所

伏越し管きよ内清掃工(4)【参考図】

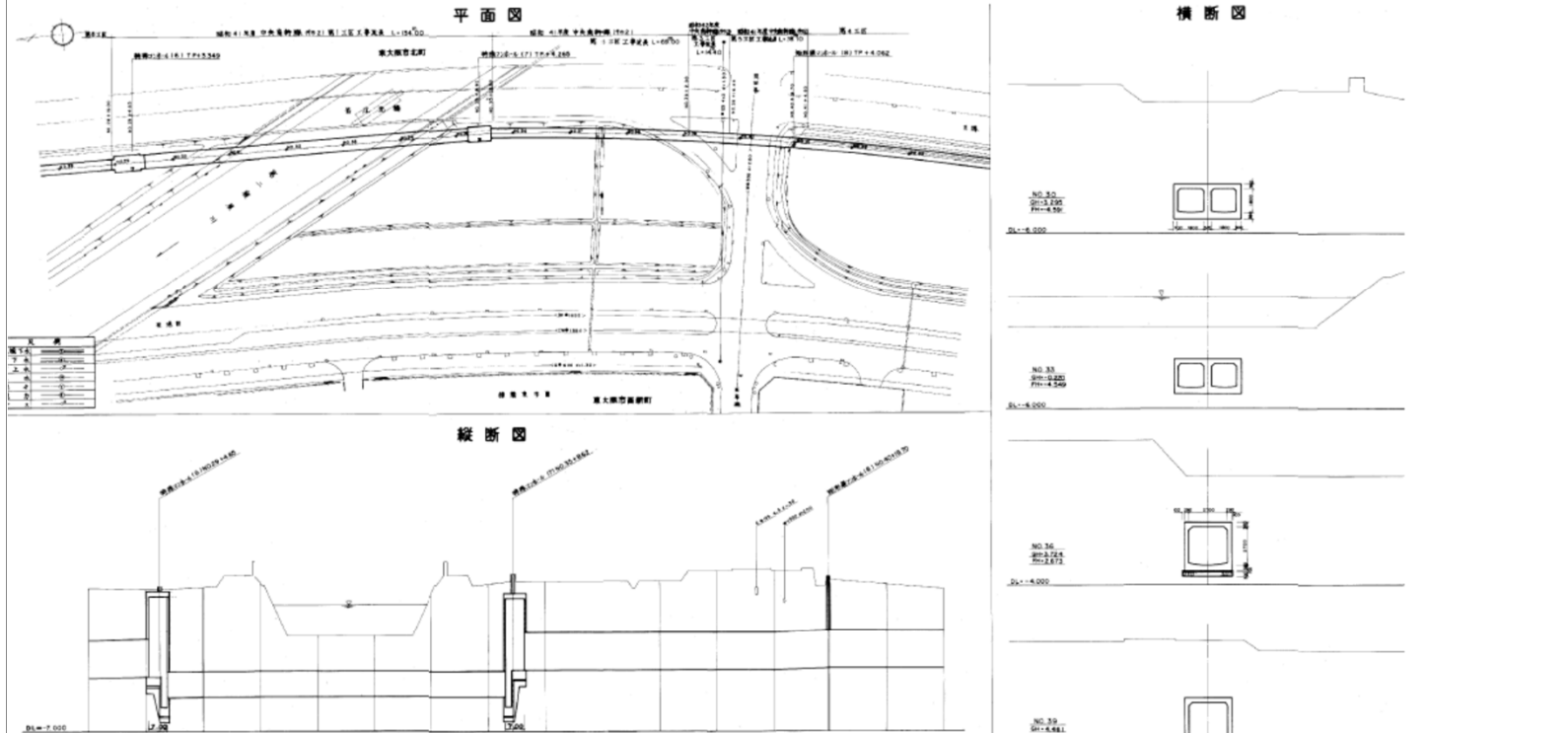
伏越し管きよ構造図 s=non
 四条畷幹線 No.1~2



図番	81 / 119	年度	R6~R10	縮尺	
事業名	寝屋川流域下水道外				
委託名	管路管理業務委託(R6-1)				
図面名	伏越し管きよ内清掃工(4)【参考図】				
履行場所	東大阪市川俣二丁目地内外				
グループ長		担当			
作成年月	R6年4月	大阪府東部流域下水道事務所			

伏越し管きよ内清掃工(5)【参考図】

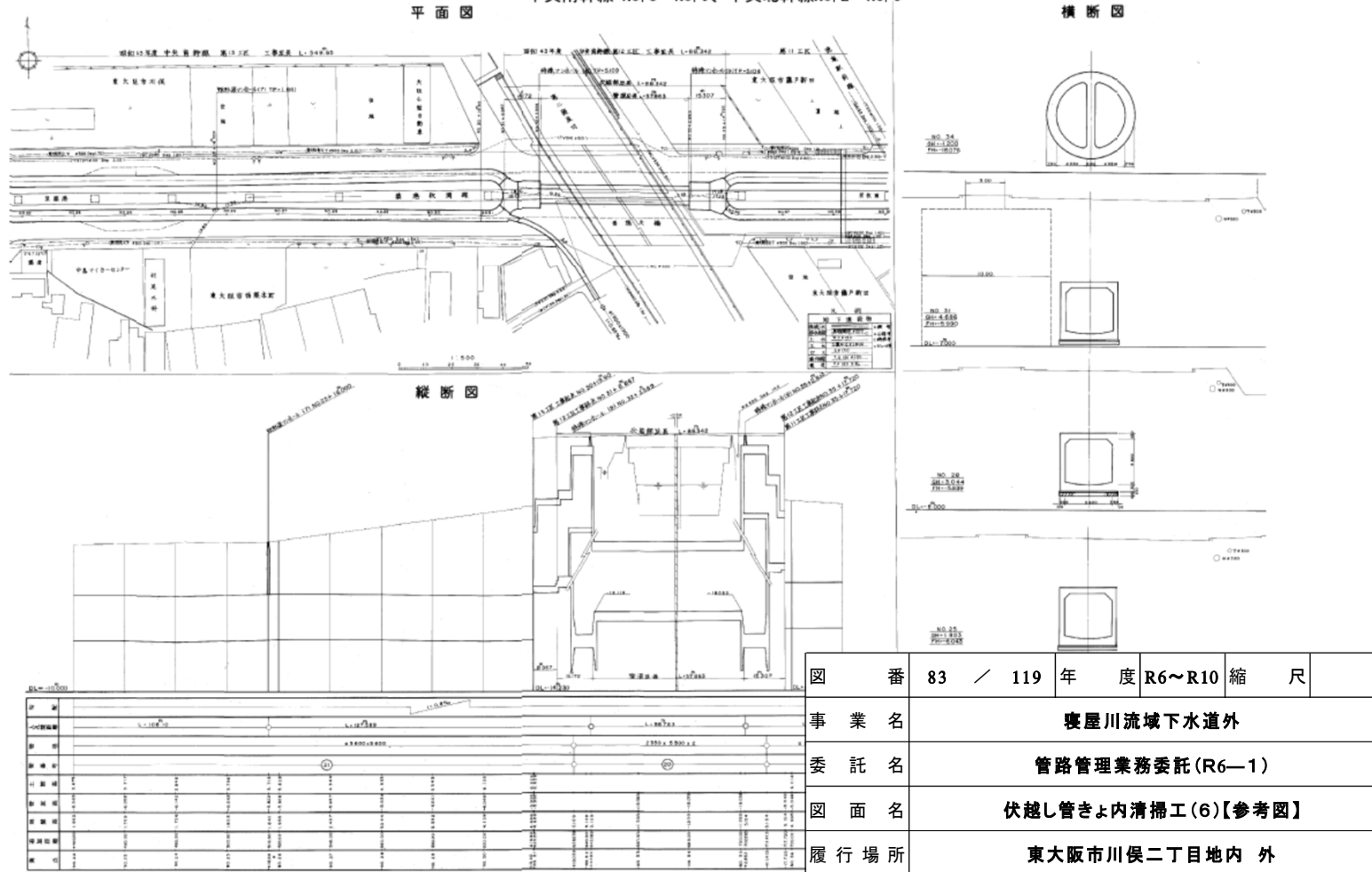
伏越し管きよ構造図 s=non
中央南幹線 No. 6~No. 7



図番	82 / 119	年度	R6~R10	縮尺	
事業名	寝屋川流域下水道外				
委託名	管路管理業務委託(R6-1)				
図面名	伏越し管きよ内清掃工(5)【参考図】				
履行場所	東大阪市川俣二丁目地内外				
グループ長		担当			
作成年月	R6年4月	大阪府東部流域下水道事務所			

伏越し管きょ内清掃工(6)【参考図】

伏越し管きょ構造図 s=non
 中央南幹線 No. 8~No. 9、中央北幹線No. 2~No. 3



伏越し管きよ内清掃工(7)【参考図】

角落し構造図 S=1:20

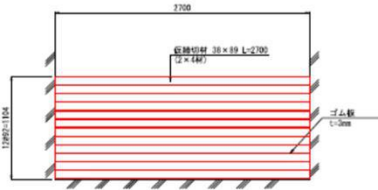
大東幹線(二) No. 4, No. 5

No. 4人孔

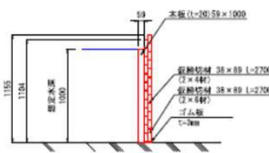
平面図



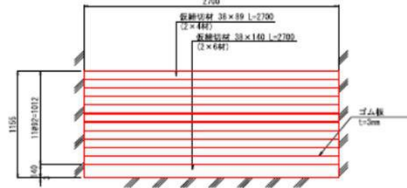
A-A断面図



C-C断面図

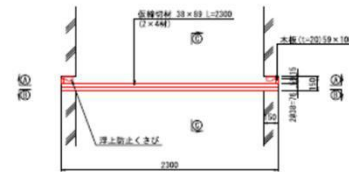


B-B断面図




No. 5人孔

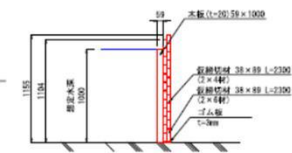
平面図



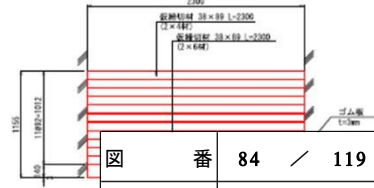
A-A断面図



C-C断面図



B-B断面図

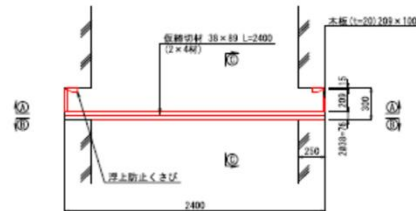


図番	84 / 119	年度	R6~R10	縮尺	
事業名	寝屋川流域下水道外				
委託名	管路管理業務委託(R6-1)				
図面名	伏越し管きよ内清掃工(7)【参考図】				
履行場所	東大阪市川俣二丁目地内外				
グループ長		担当			
作成年月	R6年4月	大阪府東部流域下水道事務所			

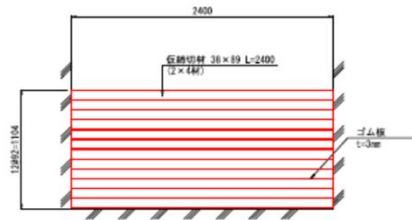
伏越し管きよ内清掃工(8)【参考図】

角落し構造図 S=1:20
大東幹線(二) No. 8, No. 9

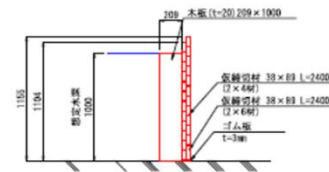
平面図




A-A断面図



C-C断面図



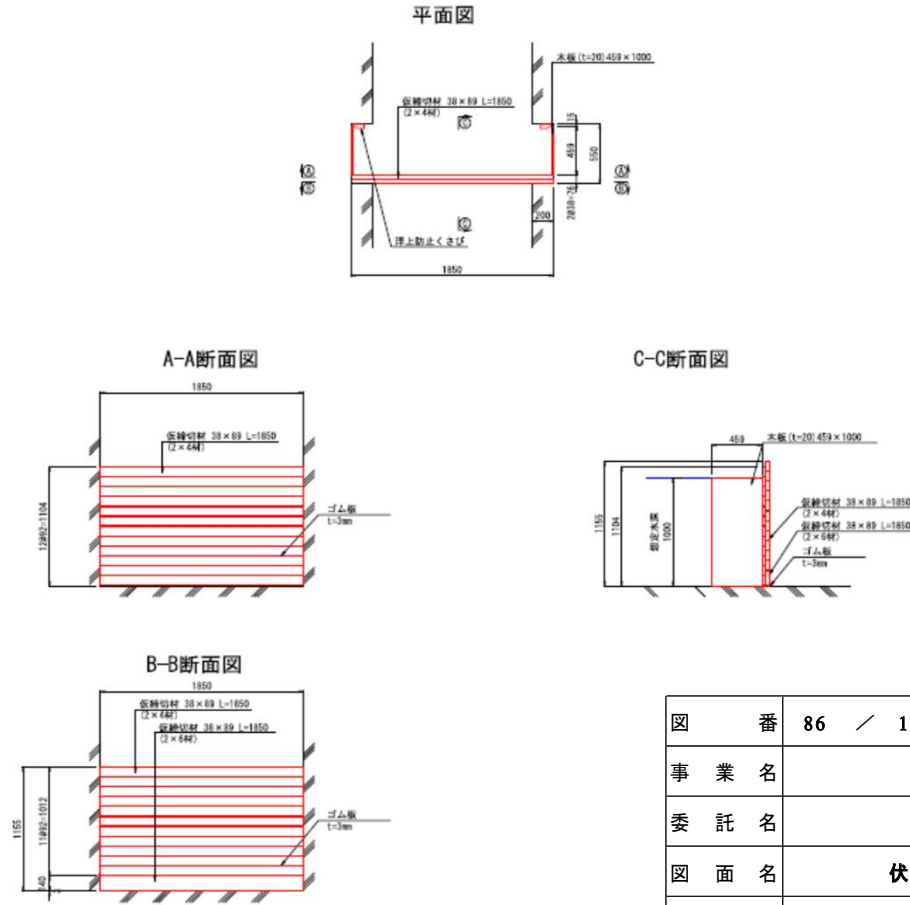
B-B断面図



図番	85 / 119	年度	R6~R10	縮尺	
事業名	寝屋川流域下水道外				
委託名	管路管理業務委託(R6-1)				
図面名	伏越し管きよ内清掃工(8)【参考図】				
履行場所	東大阪市川俣二丁目地内外				
グループ長		担当			
作成年月	R6年4月	大阪府東部流域下水道事務所			

伏越し管きょ内清掃工(9)【参考図】

角落し構造図 S=1:20
大東幹線(二) No. 17, No. 18



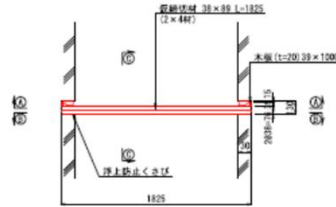
図番	86 / 119	年 度	R6~R10	縮 尺	
事業名	寝屋川流域下水道外				
委託名	管路管理業務委託(R6-1)				
図面名	伏越し管きょ内清掃工(9)【参考図】				
履行場所	東大阪市川俣二丁目地内外				
グループ長		担 当			
作成年月	R6年4月	大阪府東部流域下水道事務所			

伏越し管きよ内清掃工(10)【参考図】


角落し構造図 S=1:20

四条畷幹線 No. 1, No. 2

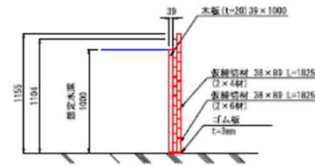
平面図



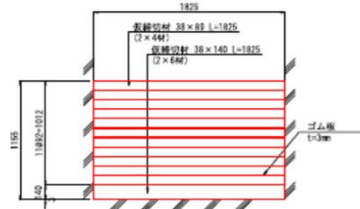
A-A断面図



C-C断面図



B-B断面図



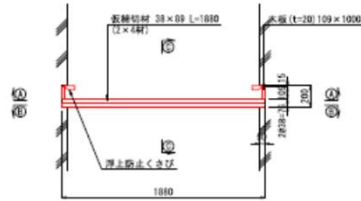
図番	87 / 119	年度	R6~R10	縮尺	
事業名	寝屋川流域下水道外				
委託名	管路管理業務委託(R6-1)				
図面名	伏越し管きよ内清掃工(10)【参考図】				
履行場所	東大阪市川俣二丁目地内外				
グループ長		担当			
作成年月	R6年4月	大阪府東部流域下水道事務所			

伏越し管きょ内清掃工(11)【参考図】


角落し構造図 S=1:20

中央南幹線 No. 6, No. 7

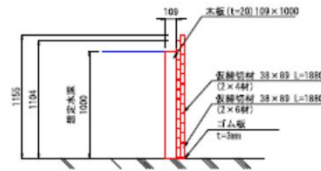
平面図



A-A断面図



C-C断面図



B-B断面図




図番	88 / 119	年度	R6~R10	縮尺	
事業名	寝屋川流域下水道外				
委託名	管路管理業務委託(R6-1)				
図面名	伏越し管きょ内清掃工(11)【参考図】				
履行場所	東大阪市川俣二丁目地内外				
グループ長		担当			
作成年月	R6年4月	大阪府東部流域下水道事務所			

伏越し管きよ内清掃工(12)【参考図】


角落し構造図 S=1:20

中央南幹線 No. 8, No. 9
中央北幹線 No. 2, No. 3

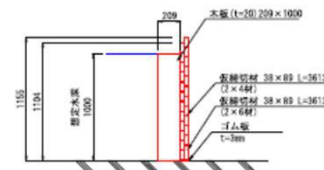
平面図



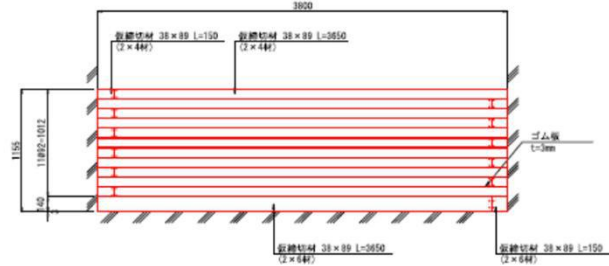
A-A断面図



C-C断面図

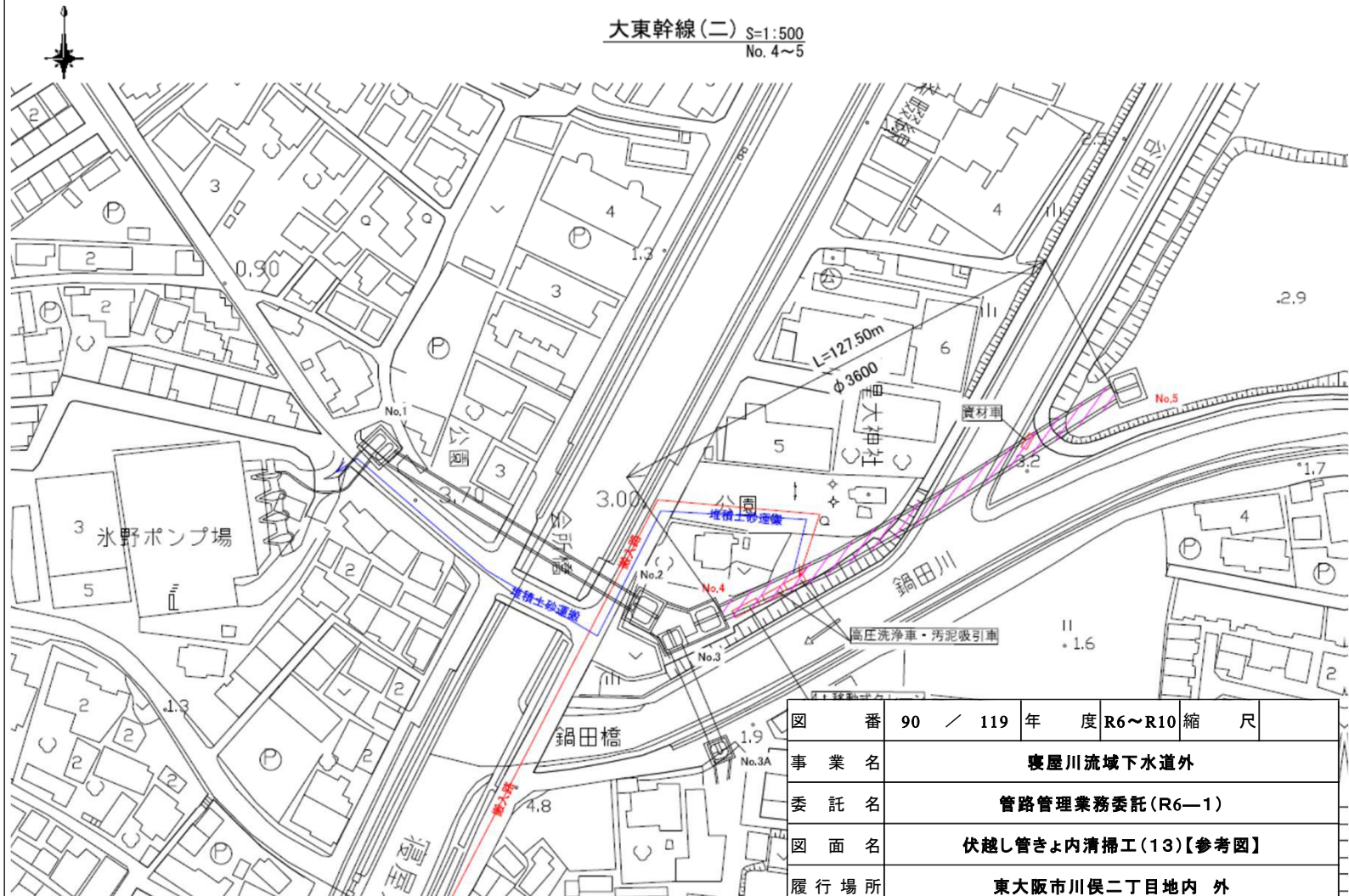


B-B断面図



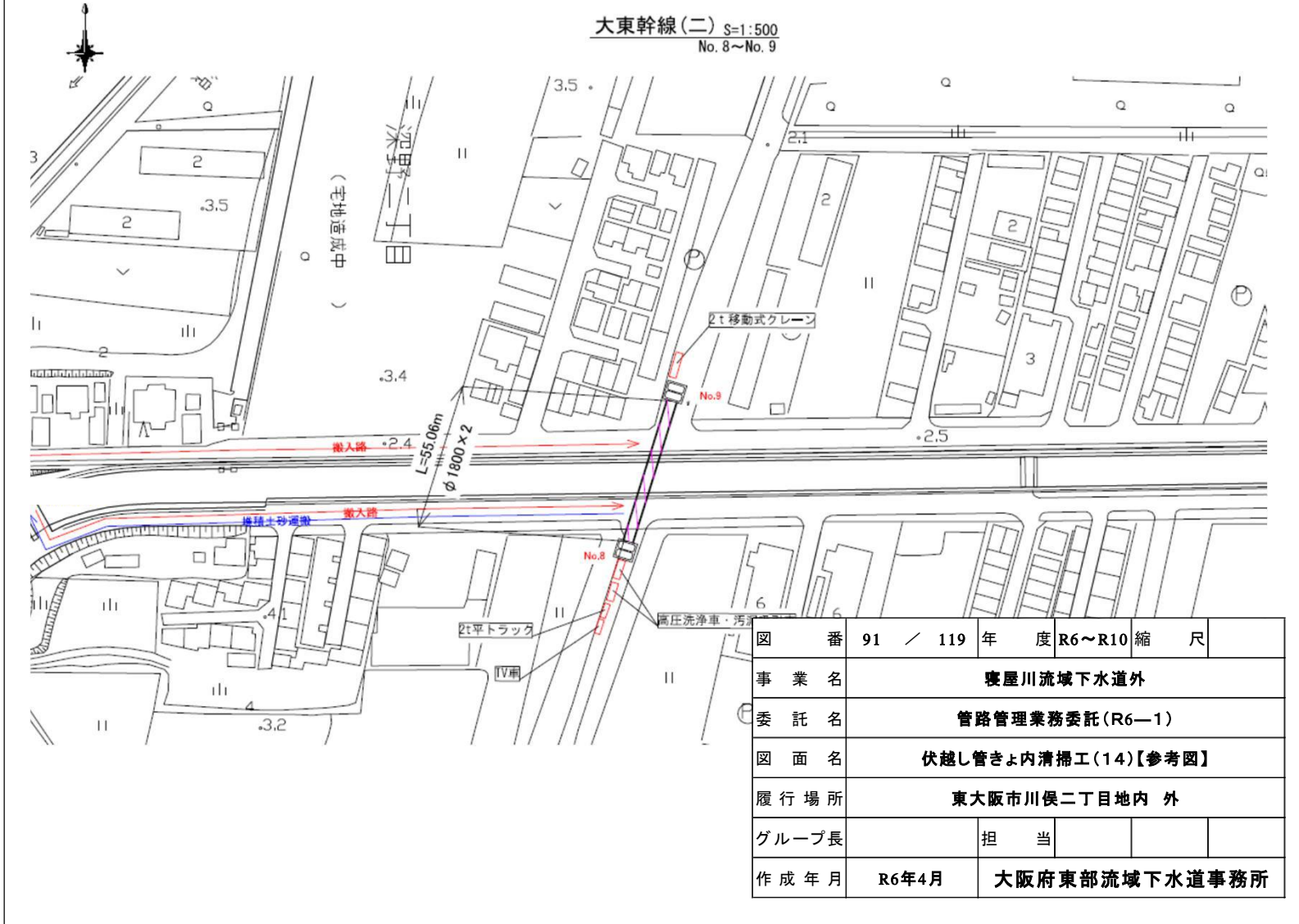
図番	89 / 119	年度	R6~R10	縮尺	
事業名	寝屋川流域下水道外				
委託名	管路管理業務委託(R6-1)				
図面名	伏越し管きよ内清掃工(12)【参考図】				
履行場所	東大阪市川俣二丁目地内外				
グループ長		担当			
作成年月	R6年4月	大阪府東部流域下水道事務所			

伏越し管きよ内清掃工(13)【参考図】



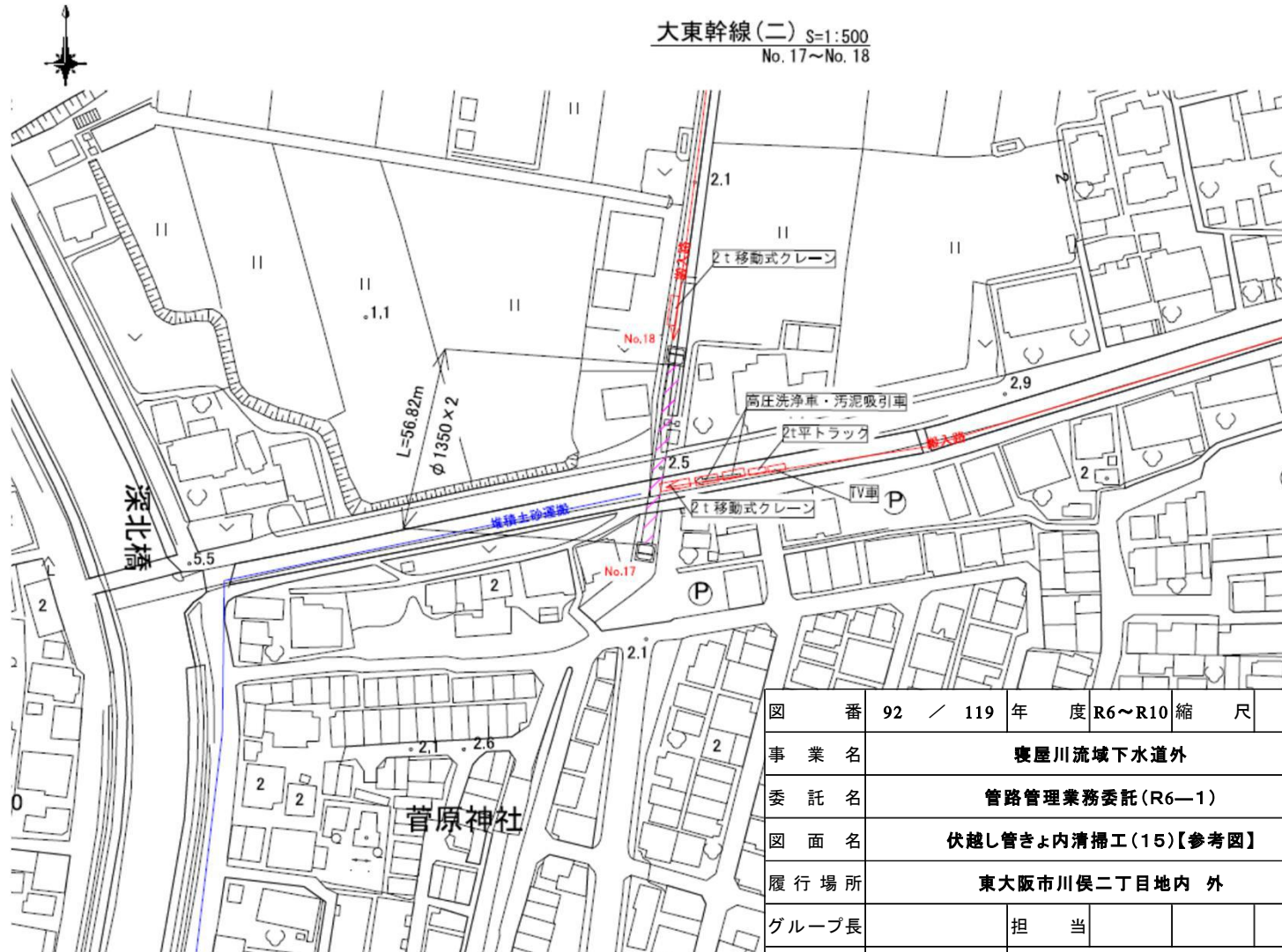
図番	90 / 119	年度	R6~R10	縮尺	
事業名	寝屋川流域下水道外				
委託名	管路管理業務委託(R6-1)				
図面名	伏越し管きよ内清掃工(13)【参考図】				
履行場所	東大阪市川俣二丁目地内外				
グループ長		担当			
作成年月	R6年4月	大阪府東部流域下水道事務所			

伏越し管きょ内清掃工(14)【参考図】



伏越し管きょ内清掃工(15)【参考図】

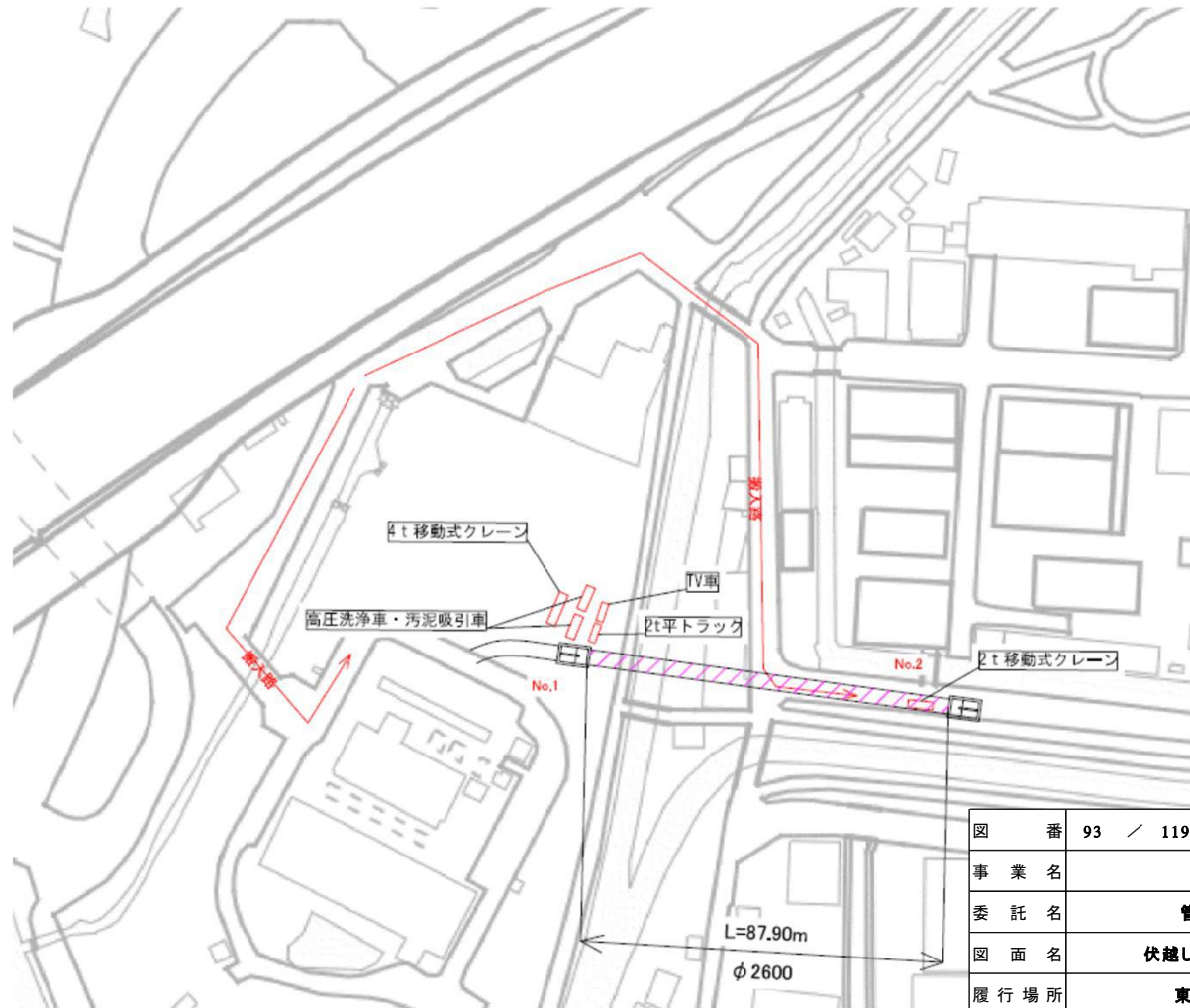
大東幹線(二) S=1:500
No. 17~No. 18



図番	92 / 119	年度	R6~R10	縮尺	
事業名	寝屋川流域下水道外				
委託名	管路管理業務委託(R6-1)				
図面名	伏越し管きょ内清掃工(15)【参考図】				
履行場所	東大阪市川俣二丁目地内外				
グループ長		担当			
作成年月	R6年4月	大阪府東部流域下水道事務所			

伏越し管きょ内清掃工(16)【参考図】

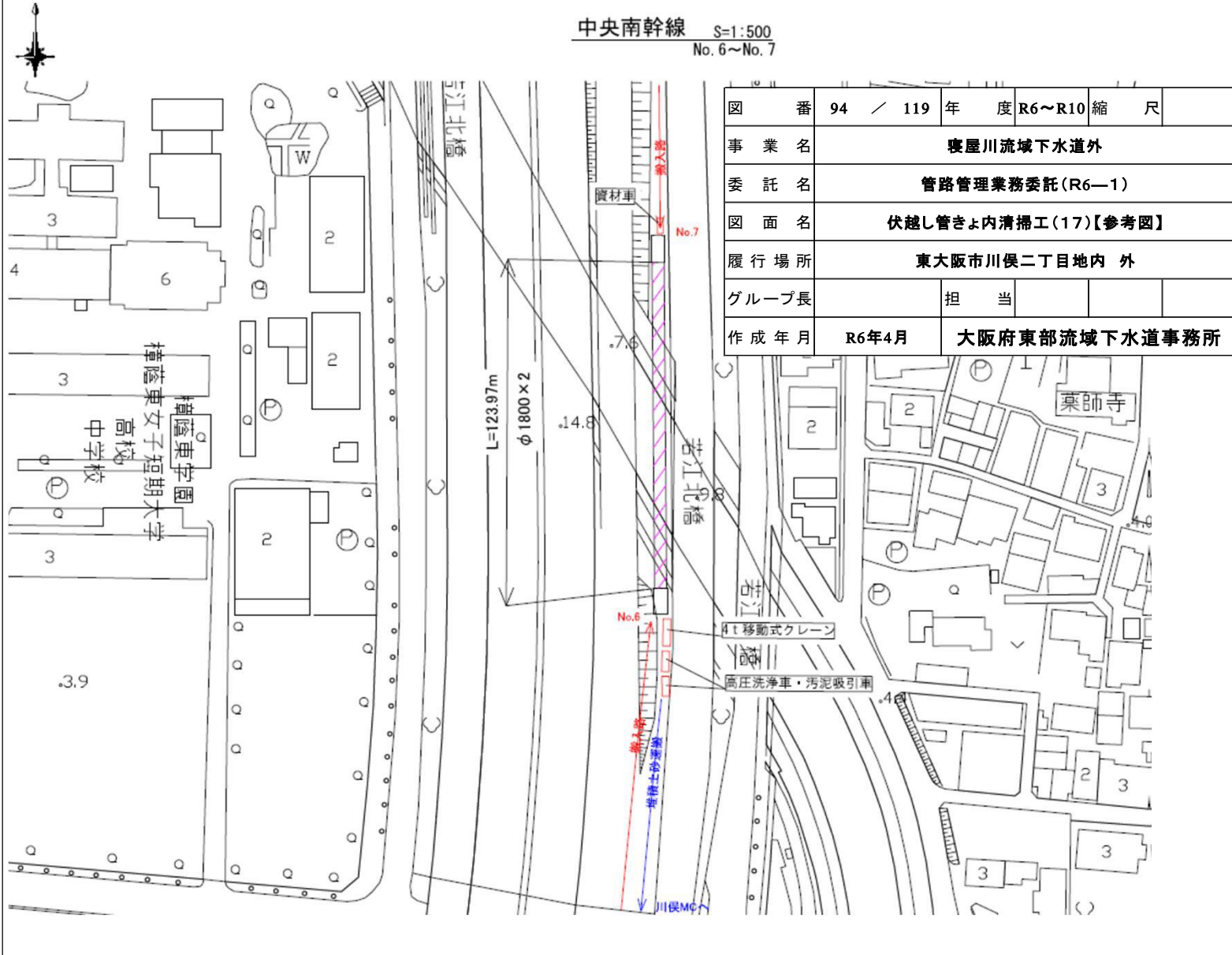
四条畷幹線 S=1:500
No. 1~No. 2



図番	93 / 119	年度	R6~R10	縮尺	
事業名	寝屋川流域下水道外				
委託名	管路管理業務委託(R6-1)				
図面名	伏越し管きょ内清掃工(16)【参考図】				
履行場所	東大阪市川俣二丁目地内外				
グループ長		担当			
作成年月	R6年4月	大阪府東部流域下水道事務所			

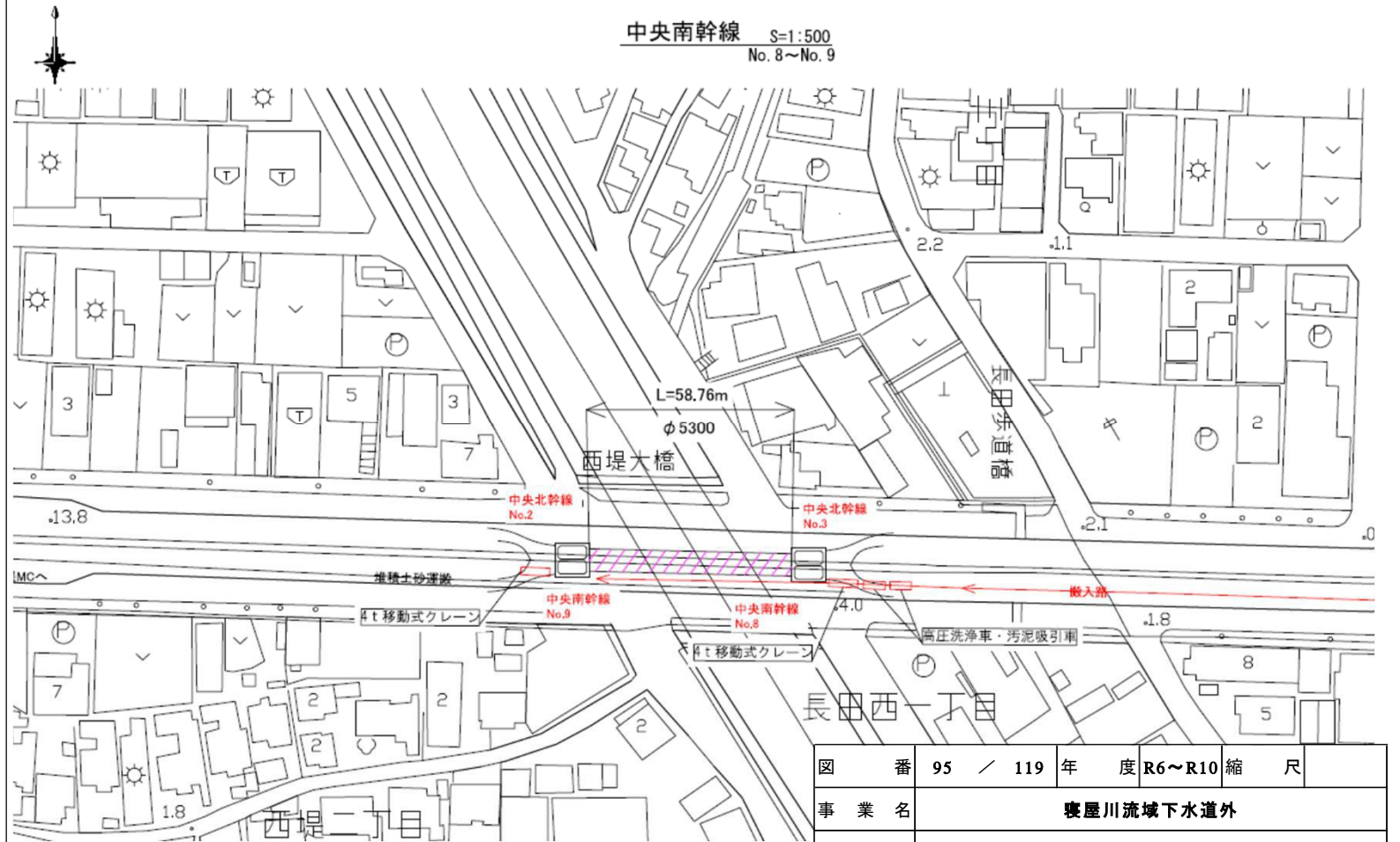
伏越し管きょ内清掃工(17)【参考図】

中央南幹線 S=1:500
No.6~No.7



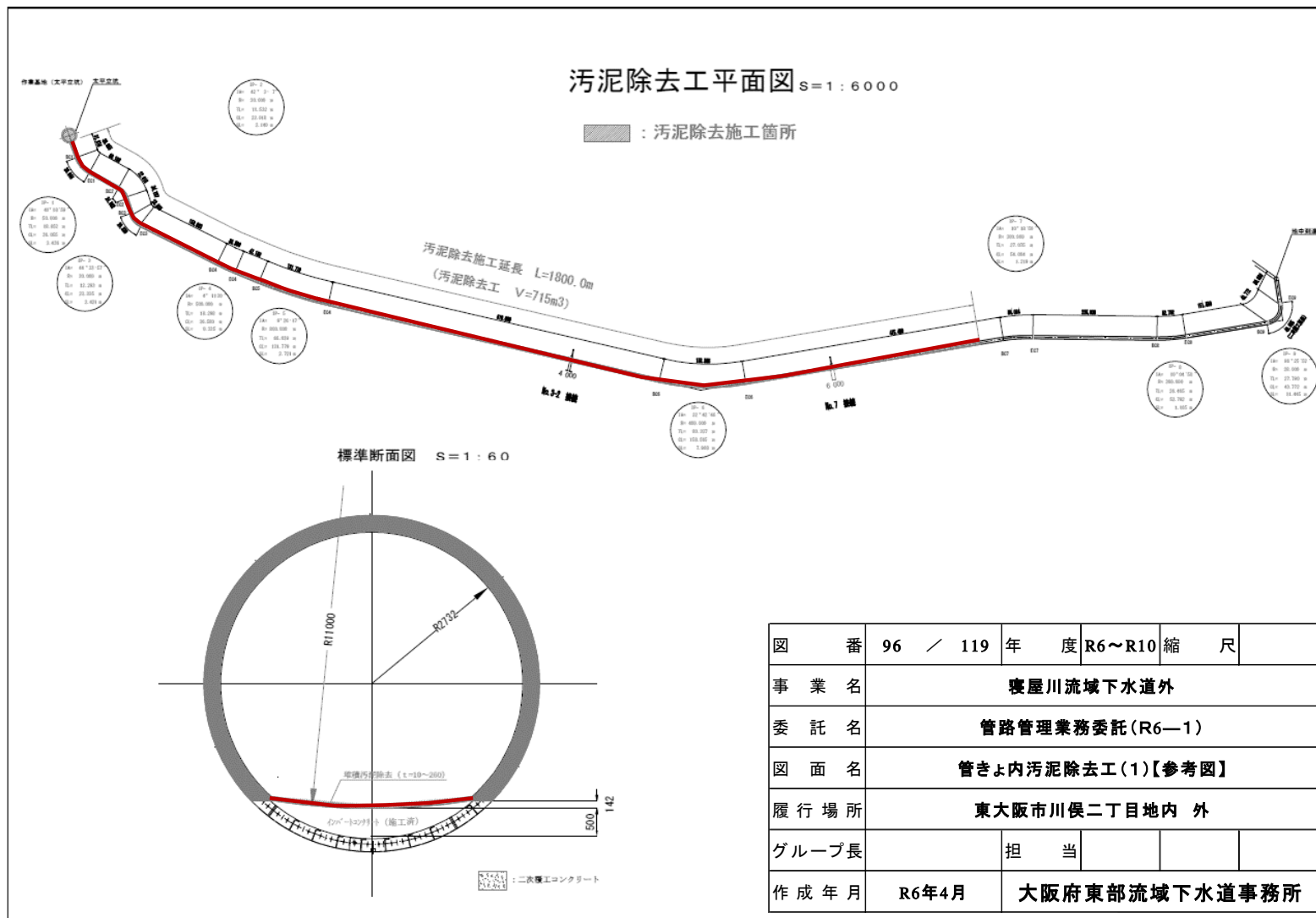
図番	94 / 119	年度	R6~R10	縮尺	
事業名	寝屋川流域下水道外				
委託名	管路管理業務委託(R6-1)				
図面名	伏越し管きょ内清掃工(17)【参考図】				
履行場所	東大阪市川俣二丁目地内外				
グループ長		担当			
作成年月	R6年4月	大阪府東部流域下水道事務所			

伏越し管きょ内清掃工(18)【参考図】



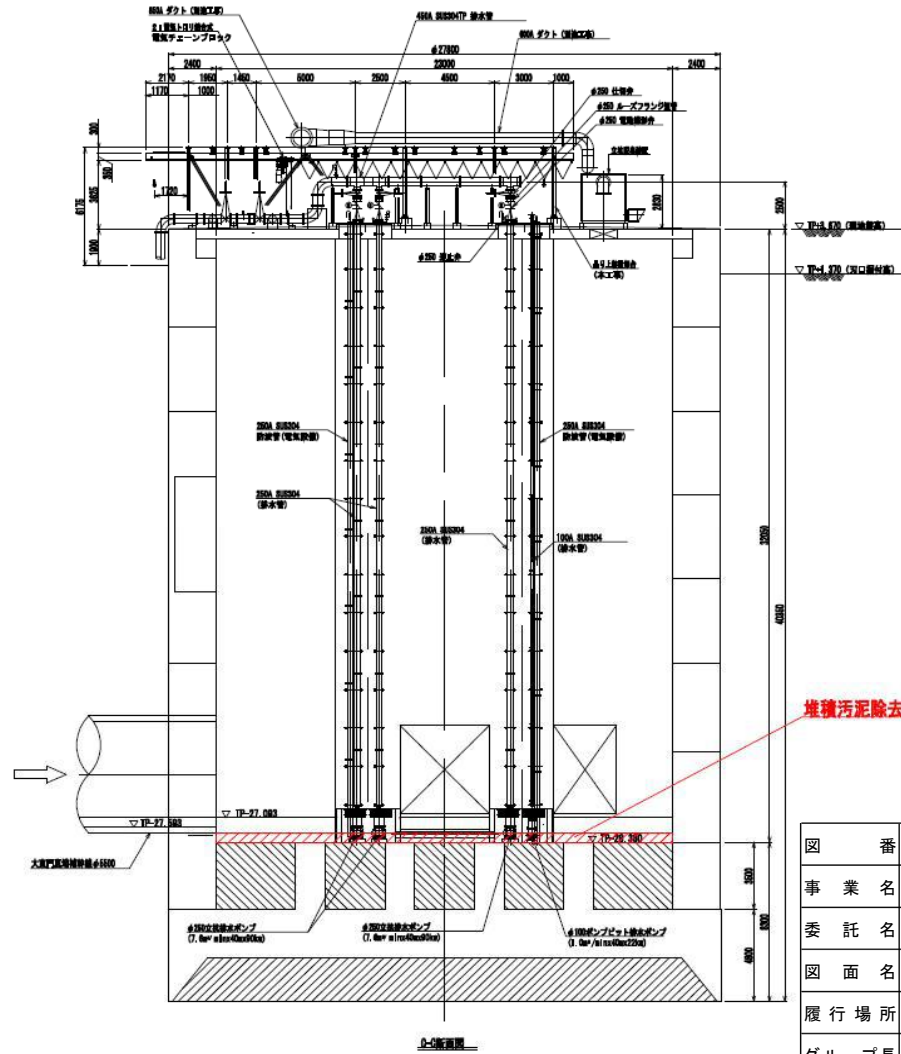
図番	95 / 119	年度	R6~R10	縮尺	
事業名	寝屋川流域下水道外				
委託名	管路管理業務委託(R6-1)				
図面名	伏越し管きょ内清掃工(18)【参考図】				
履行場所	東大阪市川俣二丁目地内外				
グループ長		担当			
作成年月	R6年4月	大阪府東部流域下水道事務所			

管きよ内汚泥除去工(1)【参考図】



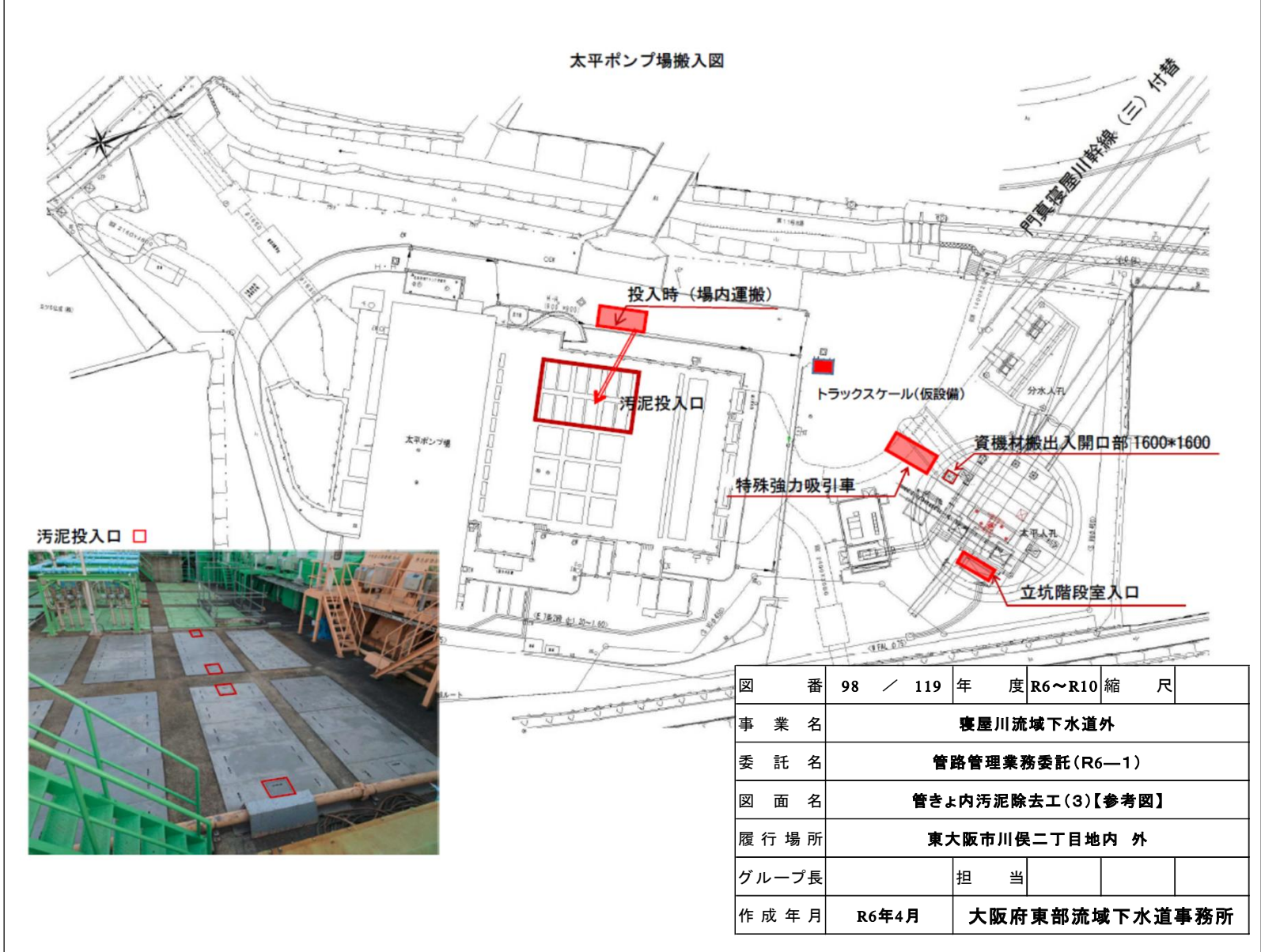
図番	96 / 119	年度	R6~R10	縮尺	
事業名	寝屋川流域下水道外				
委託名	管路管理業務委託(R6-1)				
図面名	管きよ内汚泥除去工(1)【参考図】				
履行場所	東大阪市川俣二丁目地内外				
グループ長		担当			
作成年月	R6年4月	大阪府東部流域下水道事務所			

管きよ内汚泥除去工(2)【参考図】



図番	97 / 119	年度	R6~R10	縮尺	
事業名	寝屋川流域下水道外				
委託名	管路管理業務委託(R6-1)				
図面名	管きよ内汚泥除去工(2)【参考図】				
履行場所	東大阪市川俣二丁目地内外				
グループ長		担当			
作成年月	R6年4月	大阪府東部流域下水道事務所			

管きよ内汚泥除去工(3)【参考図】



管きょ内汚泥除去工(4)【参考図】

寝屋川北部流域下水道管渠台帳

門真寝屋川(二)増補幹線(第1-2工区)

平面図 縦断面図 横断面図 E107A-012 No.1

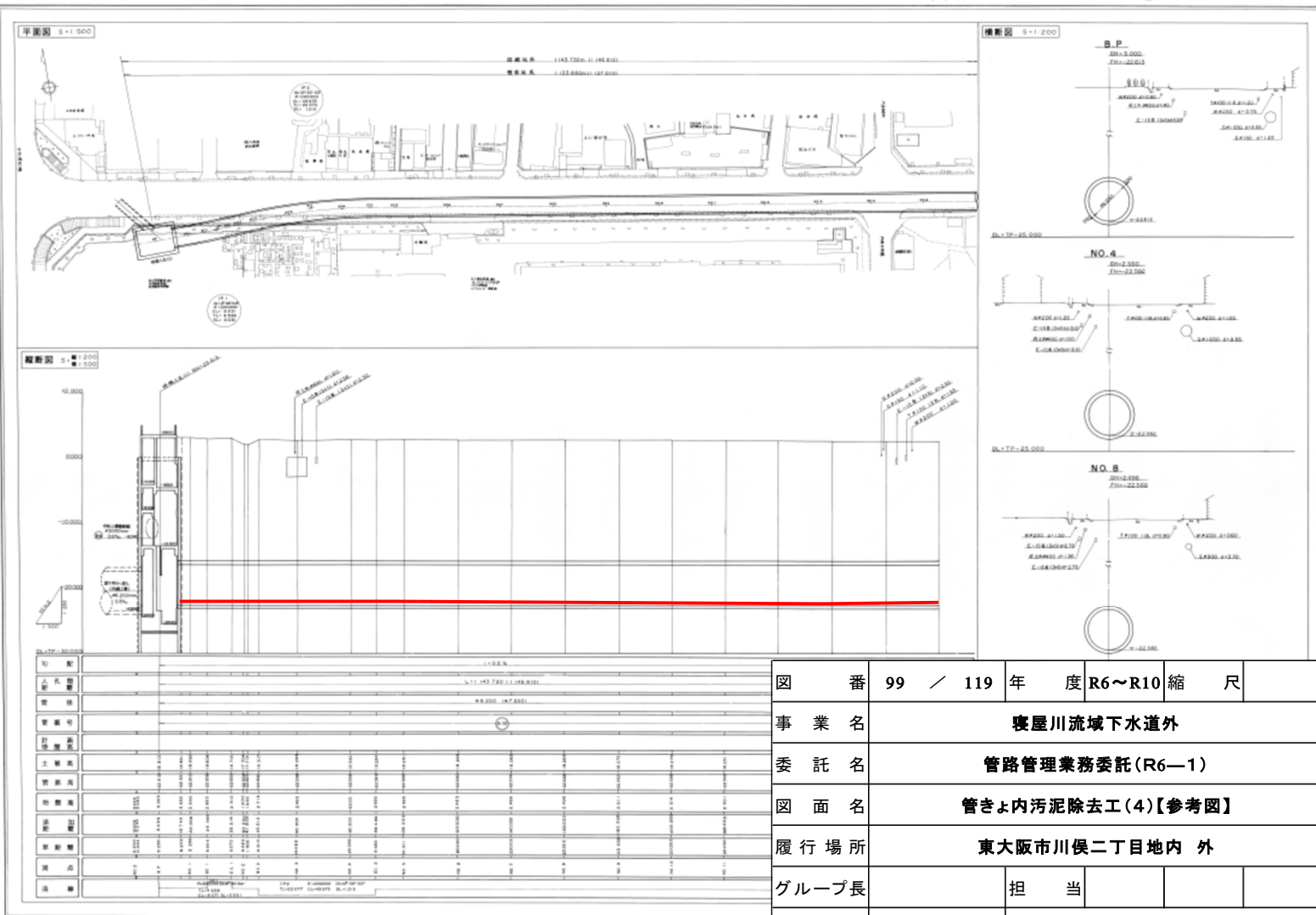


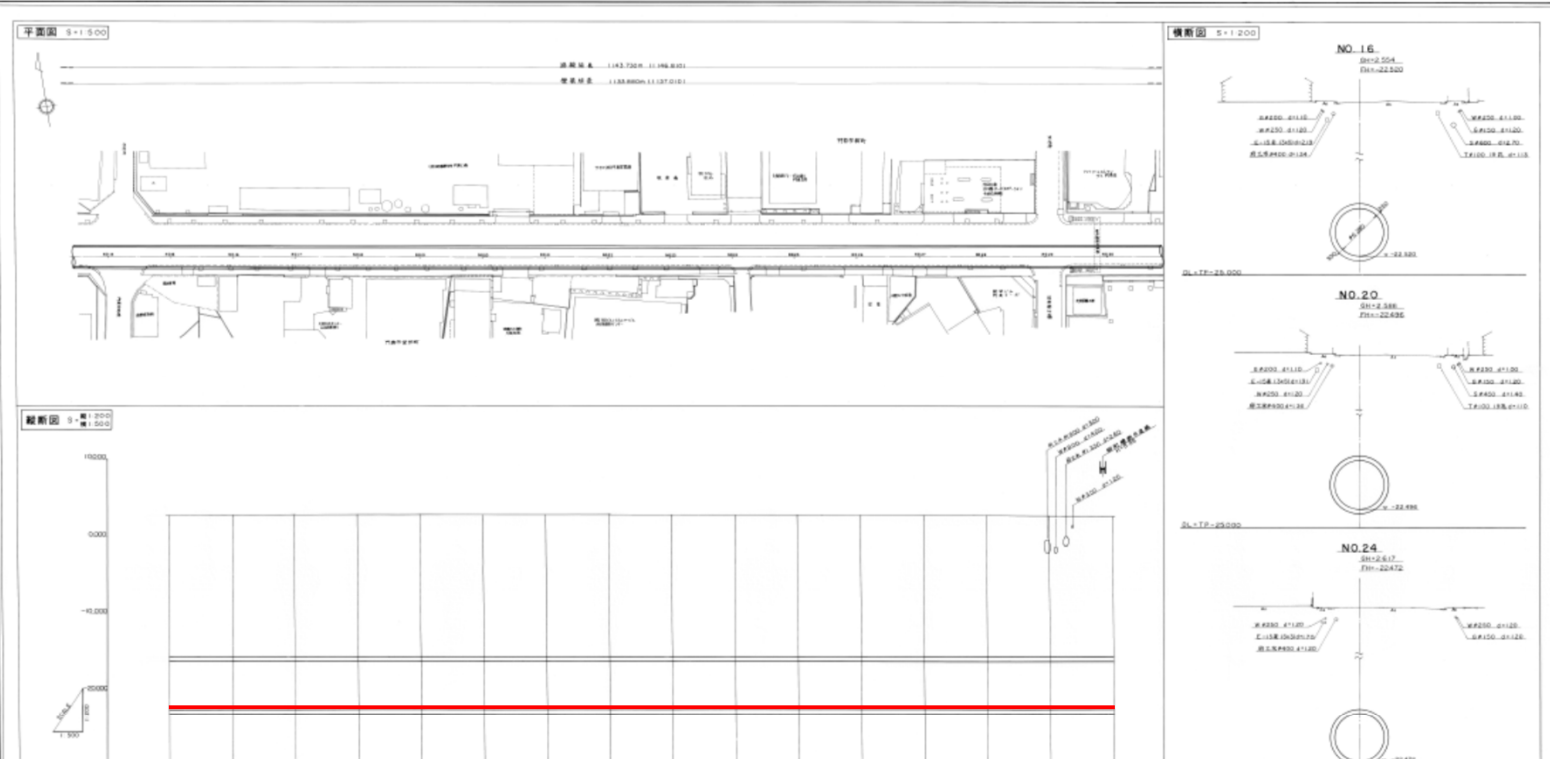
図 番	99 / 119	年 度	R6~R10	縮 尺	
事業名	寝屋川流域下水道外				
委託名	管路管理業務委託(R6-1)				
図面名	管きょ内汚泥除去工(4)【参考図】				
履行場所	東大阪市川俣二丁目地内外				
グループ長		担当			
作成年月	R6年4月	大阪府東部流域下水道事務所			

管きよ内汚泥除去工(5)【参考図】

寝屋川北部流域下水道管渠台帳

門真寝屋川(二)増補幹線(第1-2工区)

平面図 縦断面図 横断面図 E107A-012 No.2



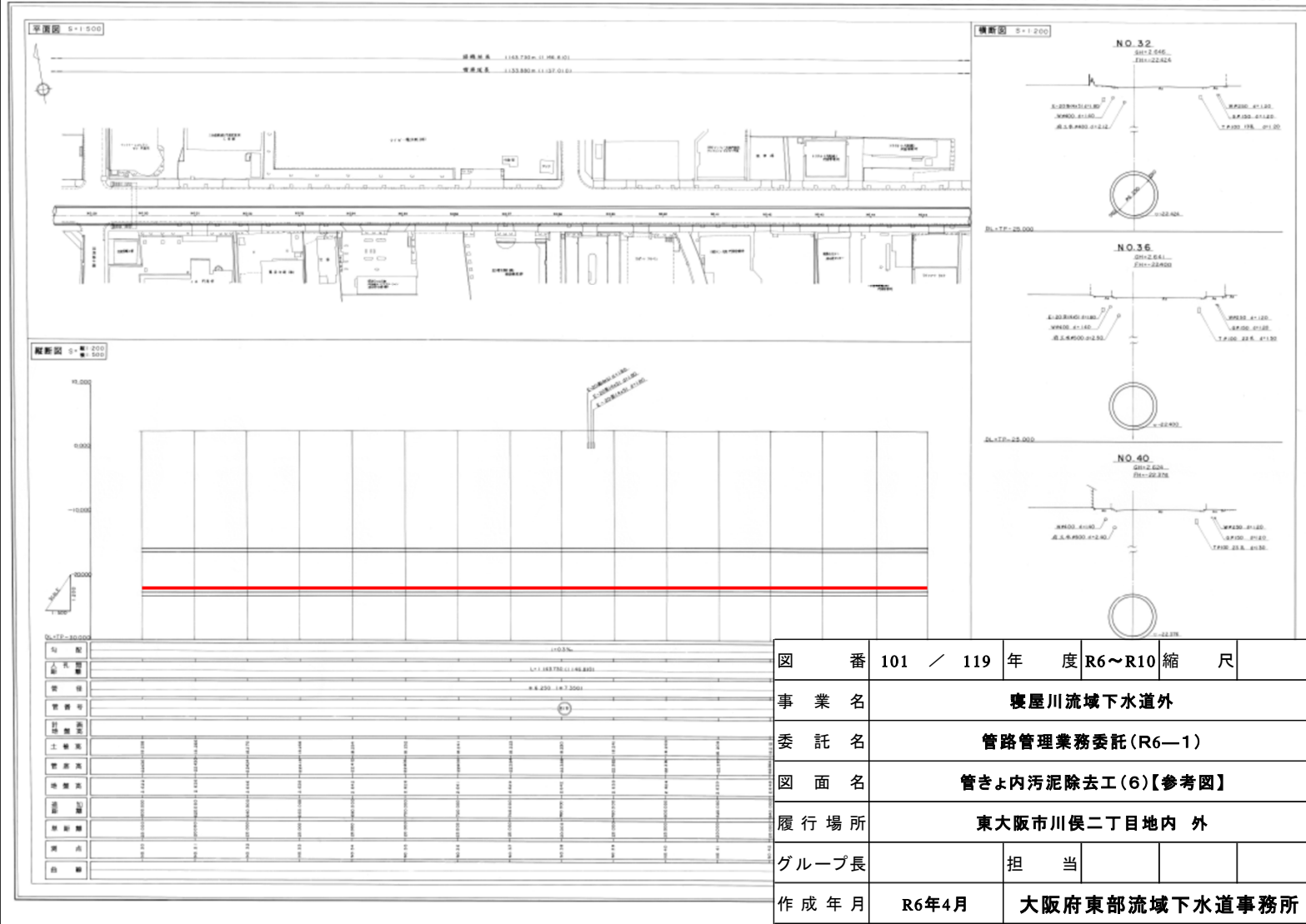
No.	100	119	年度		R6~R10	縮尺
人	事業名					
事	寝屋川流域下水道外					
業	委託名					
名	管路管理業務委託(R6-1)					
管	図面名					
渠	管きよ内汚泥除去工(5)【参考図】					
台	履行場所					
帳	東大阪市川俣二丁目地内外					
組	グループ長		担当			
成	作成年月		R6年4月		大阪府東部流域下水道事務所	

管きょ内汚泥除去工(6)【参考図】

寝屋川北部流域下水道管渠台帳

門真寝屋川(二)増補幹線(第1-2工区)

平面図 縦断面図 横断面図 E107A-012 No.3



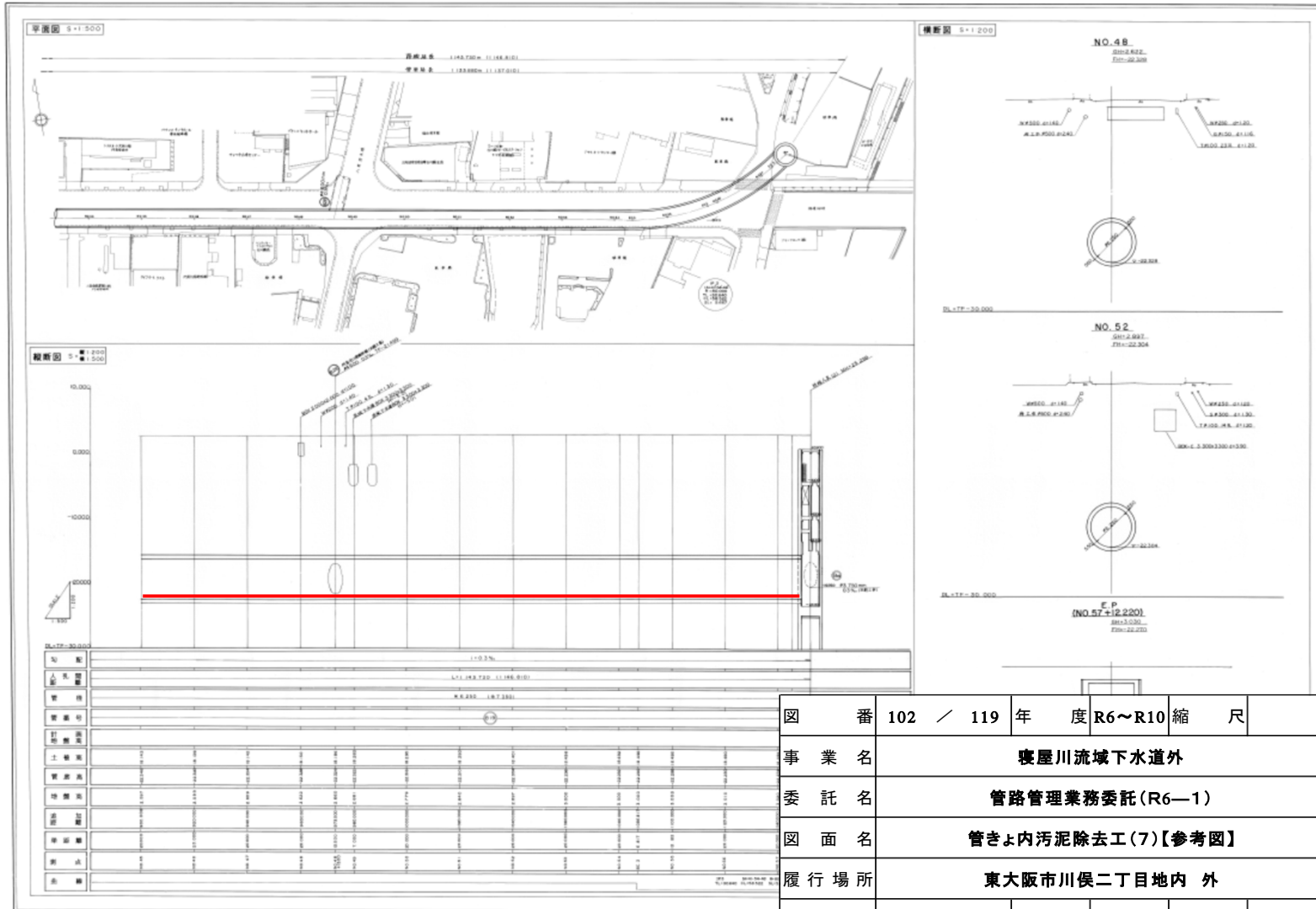
図番	101 / 119
年度	R6~R10
縮尺	
事業名	寝屋川流域下水道外
委託名	管路管理業務委託(R6-1)
図面名	管きょ内汚泥除去工(6)【参考図】
履行場所	東大阪市川俣二丁目地内外
グループ長	
担当	
作成年月	R6年4月
事務所	大阪府東部流域下水道事務所

管きょ内汚泥除去工(7)【参考図】

寝屋川北部流域下水道管渠台帳

門真寝屋川(二)増補幹線(第1-2工区)

平面図 縦断面図 横断面図 E107A-012 No.4



図番	102 / 119	年度	R6~R10	縮尺	
事業名	寝屋川流域下水道外				
委託名	管路管理業務委託(R6-1)				
図面名	管きょ内汚泥除去工(7)【参考図】				
履行場所	東大阪市川俣二丁目地内外				
グループ長		担当			
作成年月	R6年4月	大阪府東部流域下水道事務所			

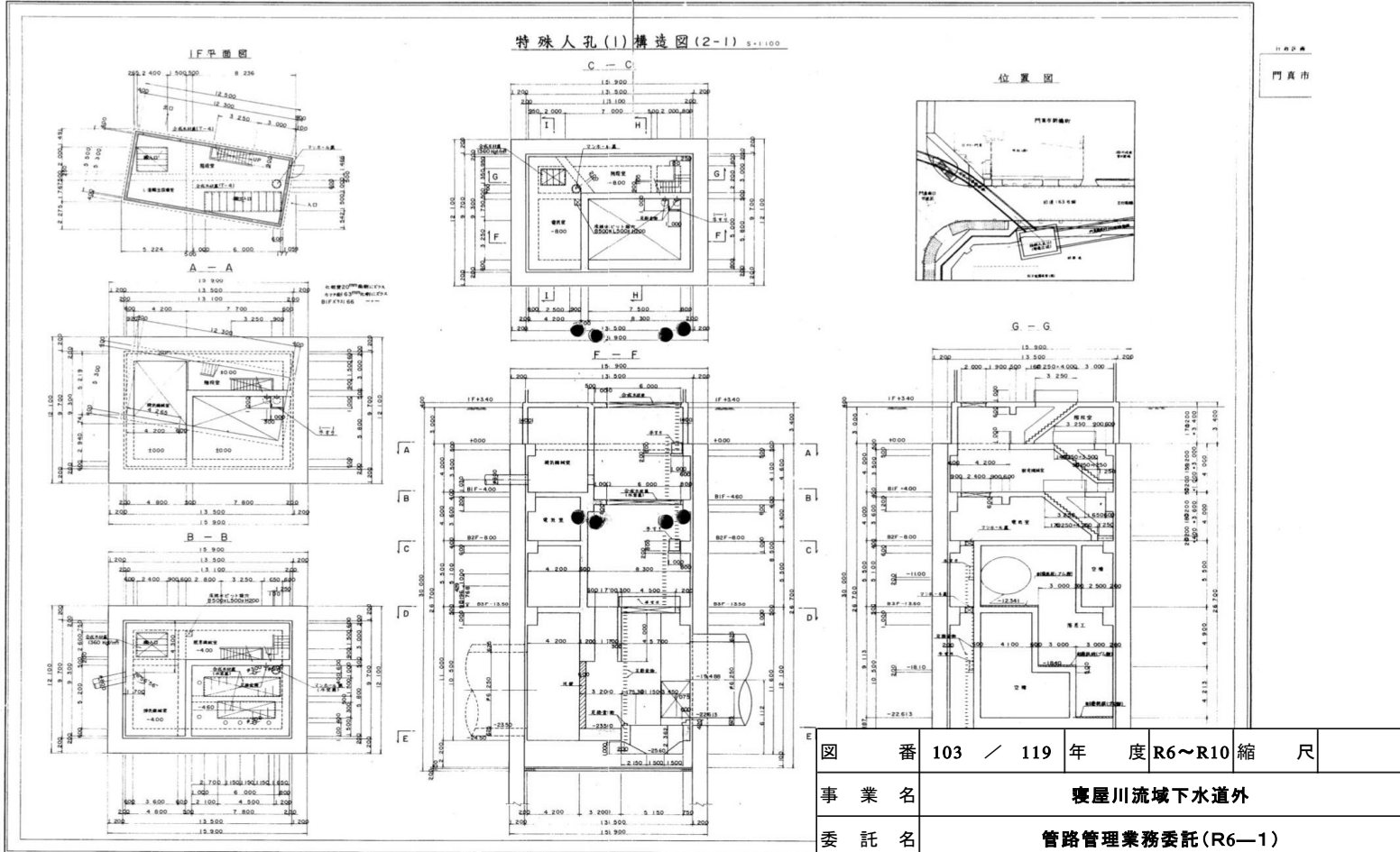
管きよ内汚泥除去工(8)【参考図】

寝屋川北部流域下水道マンホール台帳

第1-4工区
門真寝屋川(二)増補幹線(第1-3工区)

構造図

E107A O10 No. 1



門真市

図番	103 / 119	年度	R6~R10	縮尺	
事業名	寝屋川流域下水道外				
委託名	管路管理業務委託(R6-1)				
図面名	管きよ内汚泥除去工(8)【参考図】				
履行場所	東大阪市川俣二丁目地内外				
グループ長		担当			
作成年月	R6年4月	大阪府東部流域下水道事務所			

管きよ修繕工(1)【参考図】

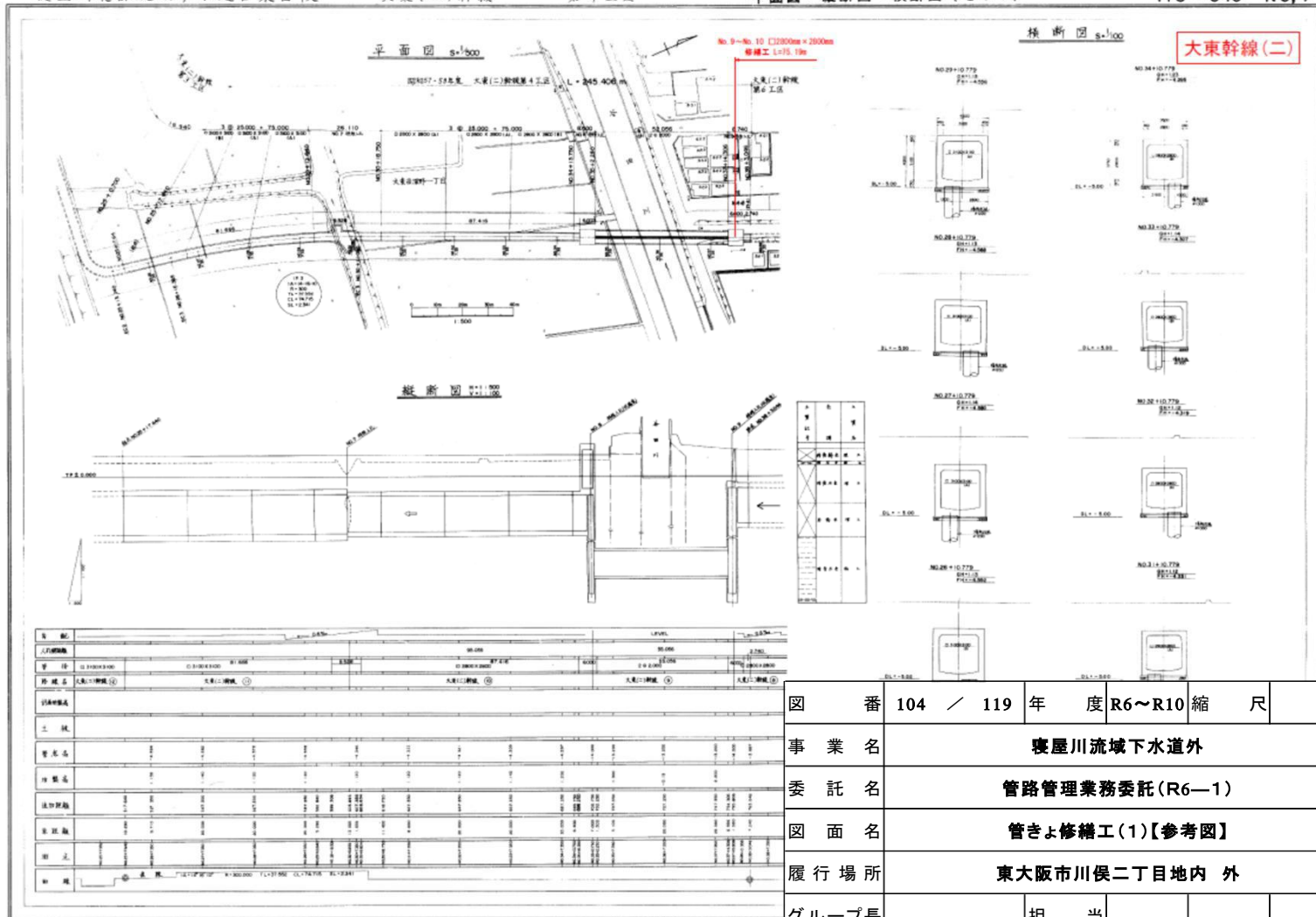
寝屋川北部流域下水道管渠台帳

大東(二)幹線

第4工区

平面図・縦断面図・横断面図(その1)

116-040 NO,4



116-040 NO,4

図番	104 / 119	年度	R6~R10	縮尺	
事業名	寝屋川流域下水道外				
委託名	管路管理業務委託(R6-1)				
図面名	管きよ修繕工(1)【参考図】				
履行場所	東大阪市川俣二丁目地内外				
グループ長		担当			
作成年月	R6年4月	大阪府東部流域下水道事務所			

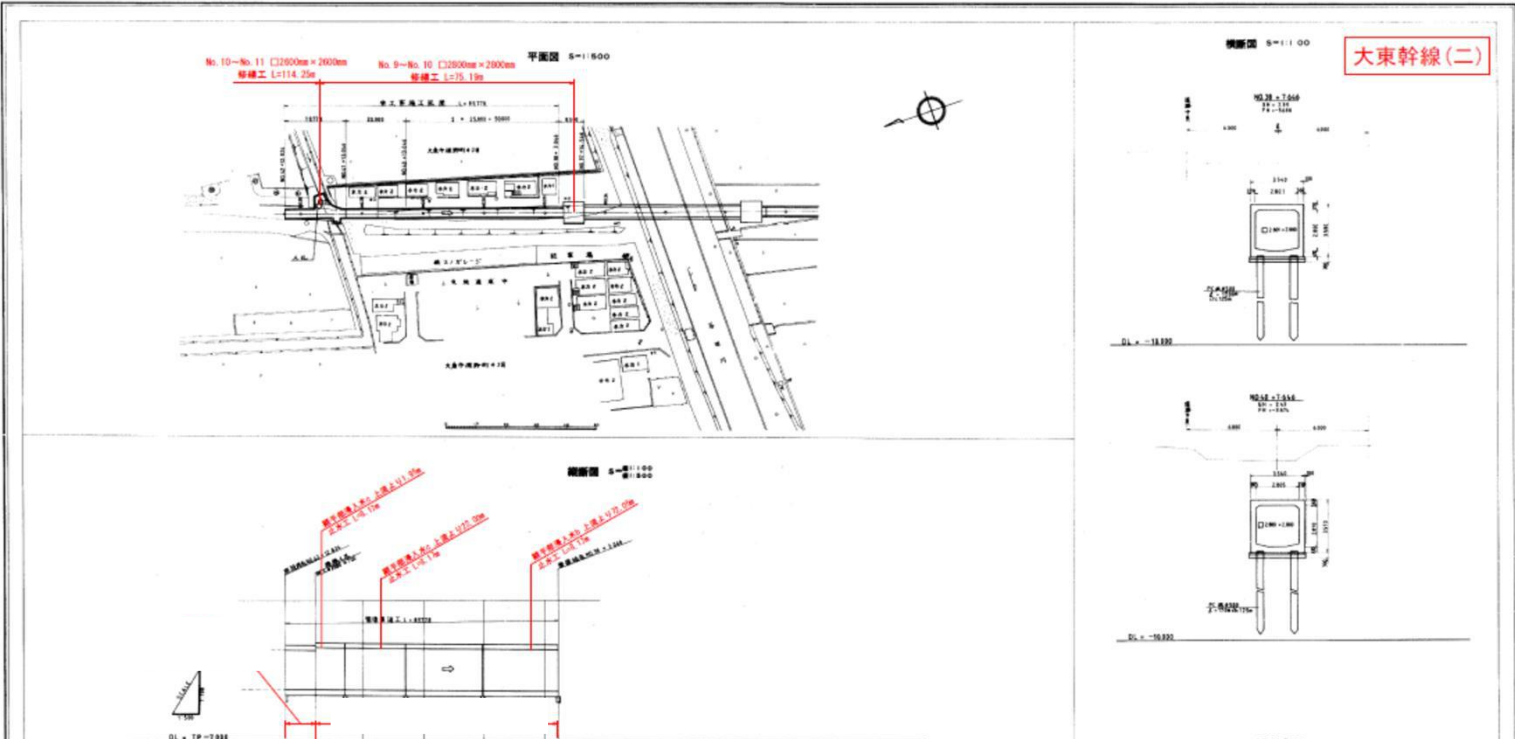
管きよ修繕工(2)【参考図】

寝屋川北部流域下水道管渠台帳

大東(二)幹線6工区

平面図 縦断面図 横断面図

116-060-No.5



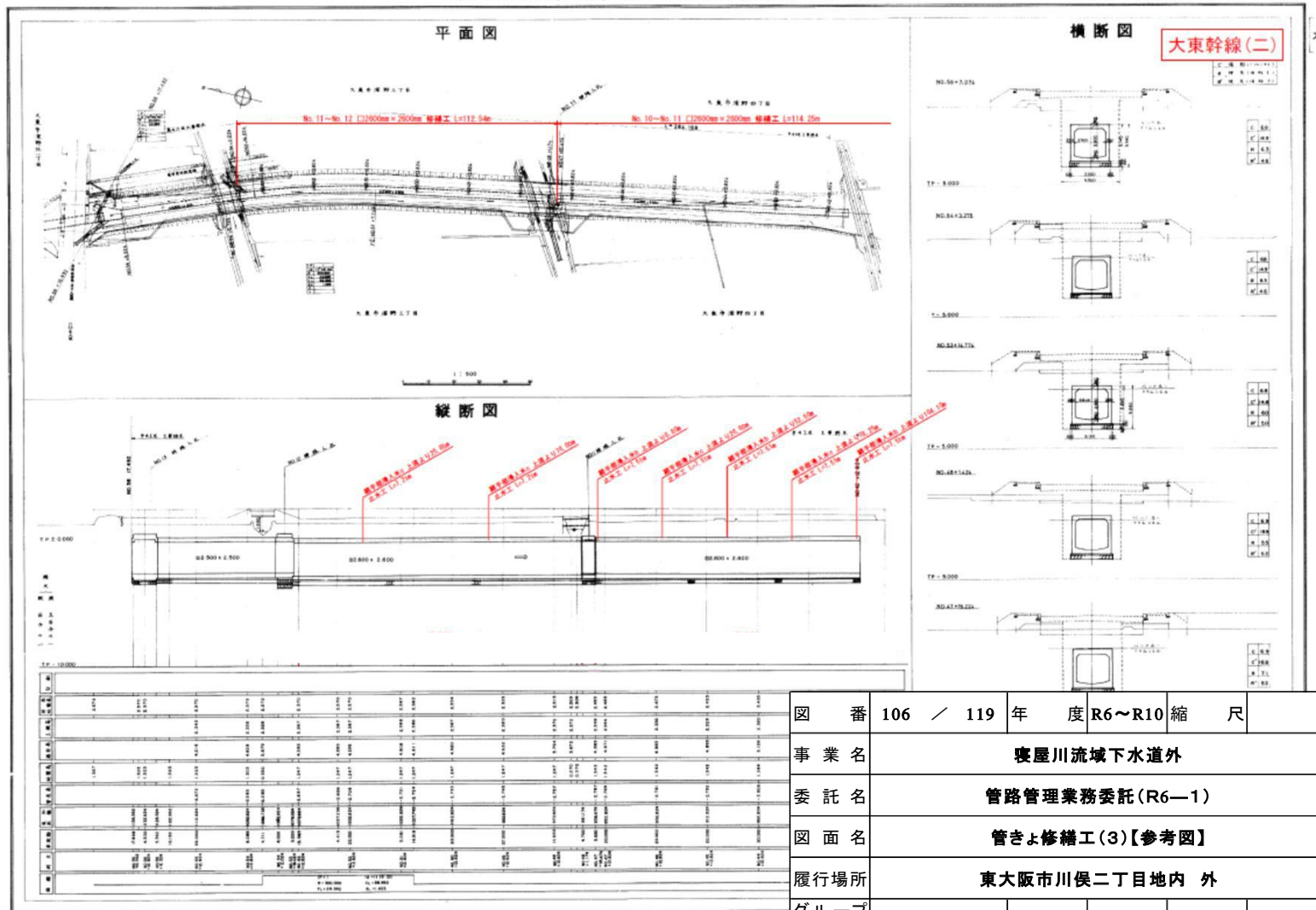
116-060-No.

図番	105 / 119	年度	R6~R10	縮尺	
事業名	寝屋川流域下水道外				
委託名	管路管理業務委託(R6-1)				
図面名	管きよ修繕工(2)【参考図】				
履行場所	東大阪市川俣二丁目地内外				
グループ長		担当			
作成年月	R6年4月	大阪府東部流域下水道事務所			

管きよ修繕工(3)【参考図】

寝屋川流域(北部)下水道台帳 大東(2)幹線 管渠

116-U40
平面図・縦断面図・横断面図 NO.6



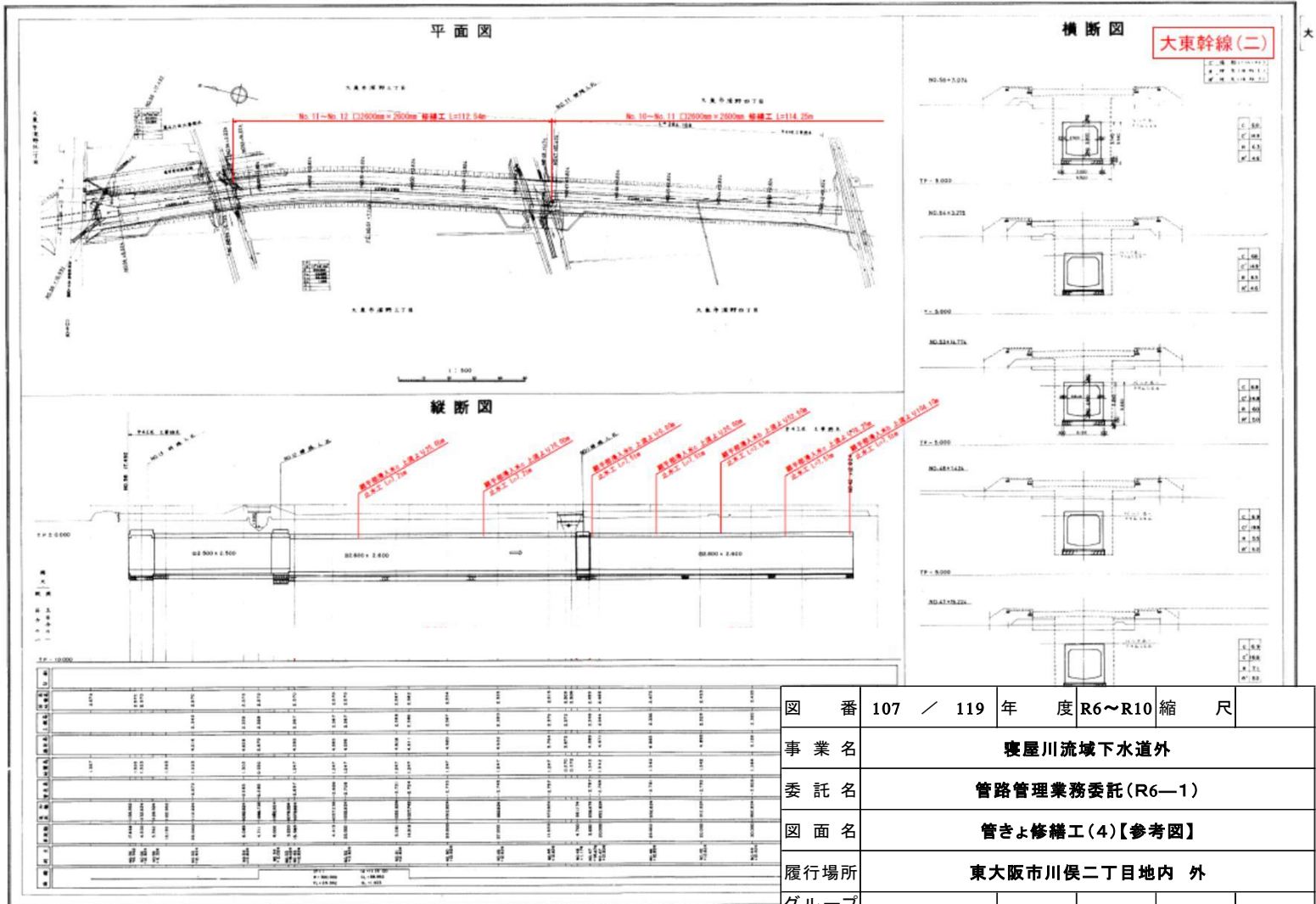
116-040 NO.

図番	106 / 119	年度	R6~R10	縮尺	
事業名	寝屋川流域下水道外				
委託名	管路管理業務委託(R6-1)				
図面名	管きよ修繕工(3)【参考図】				
履行場所	東大阪市川俣二丁目地内外				
グループ長		担当			
作成年月	R6年4月	大阪府東部流域下水道事務所			

管きよ修繕工(4)【参考図】

寝屋川流域(北部)下水道台帳 大東(2)幹線 管渠

116-U40
平面図・縦断面図・横断面図 NO.6

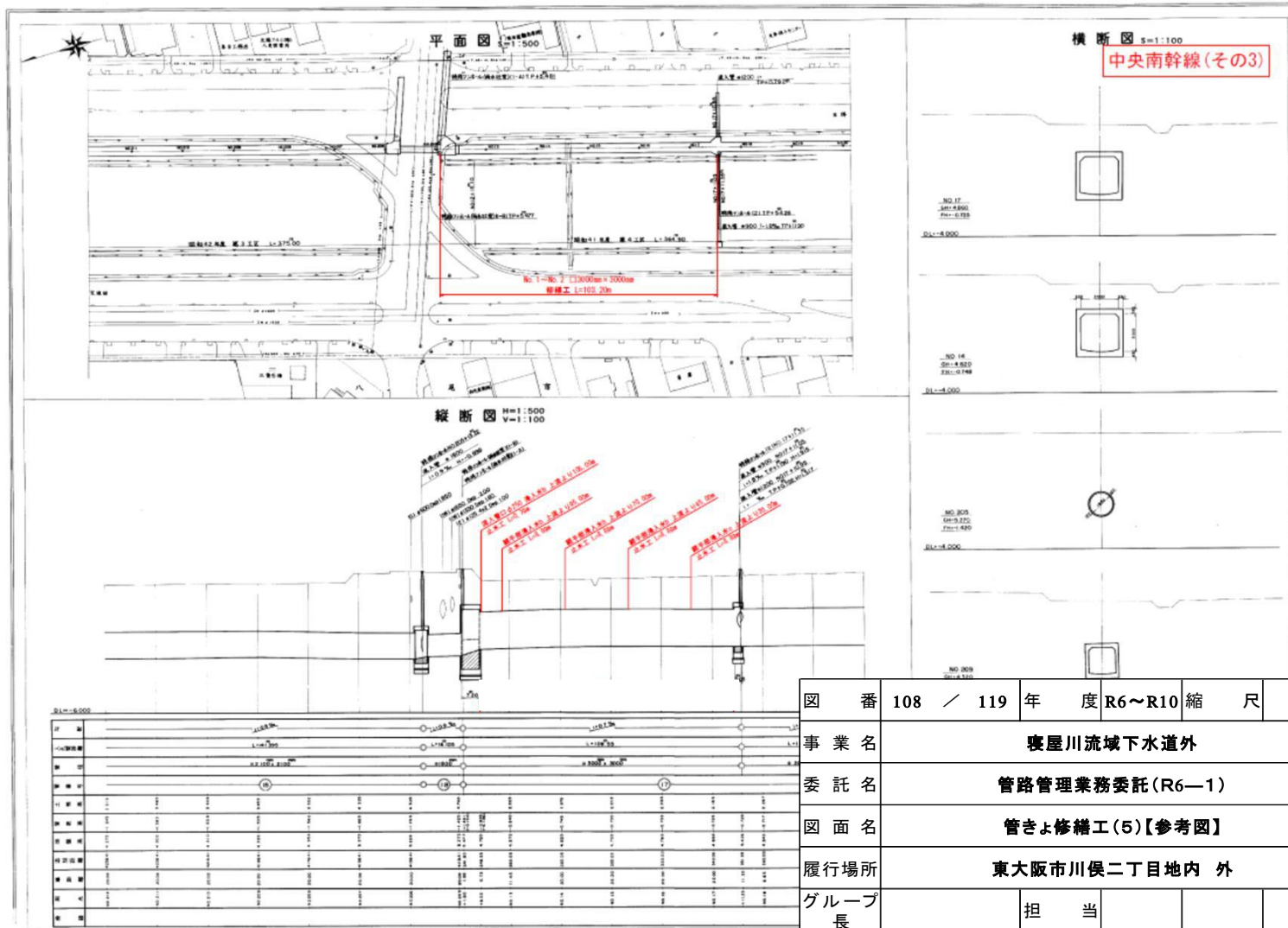


116-040 NO.

図番	107 / 119	年度	R6~R10	縮尺	
事業名	寝屋川流域下水道外				
委託名	管路管理業務委託(R6-1)				
図面名	管きよ修繕工(4)【参考図】				
履行場所	東大阪市川俣二丁目地内 外				
グループ長		担当			
作成年月	R6年4月	大阪府東部流域下水道事務所			

管きよ修繕工(5)【参考図】

寝屋川流域南部下水道台帳 中央南幹線(その3) 202-040 平面図・縦断面図・横断面図 NO. 2



202 NO 2

図番	108 / 119	年度	R6~R10	縮尺	
事業名	寝屋川流域下水道外				
委託名	管路管理業務委託(R6-1)				
図面名	管きよ修繕工(5)【参考図】				
履行場所	東大阪市川俣二丁目地内 外				
グループ長		担当			
作成年月	R6年4月	大阪府東部流域下水道事務所			

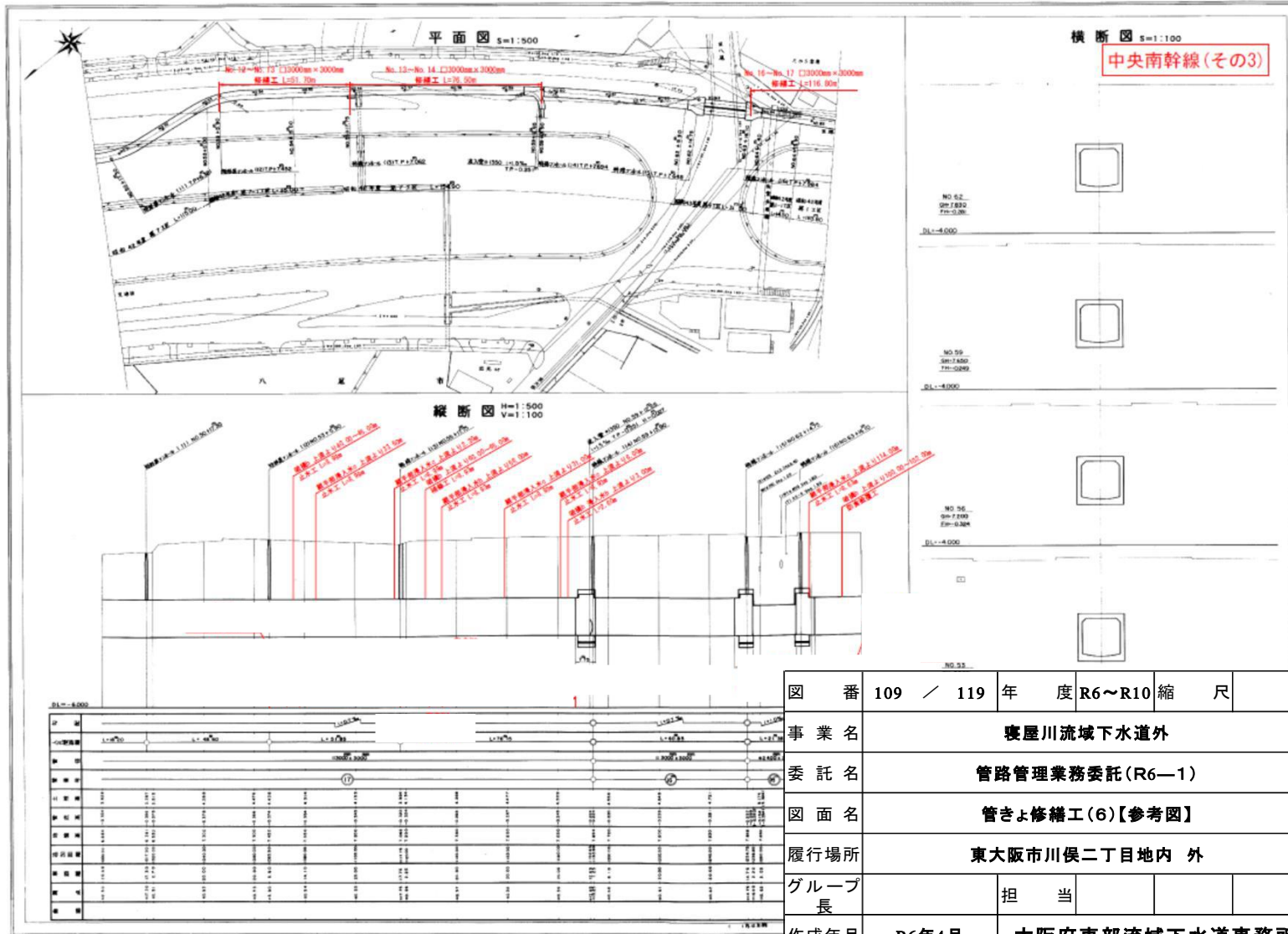
管きよ修繕工(6)【参考図】

寝屋川流域南部下水道台帳

中央南幹線(その3) 202-040-011

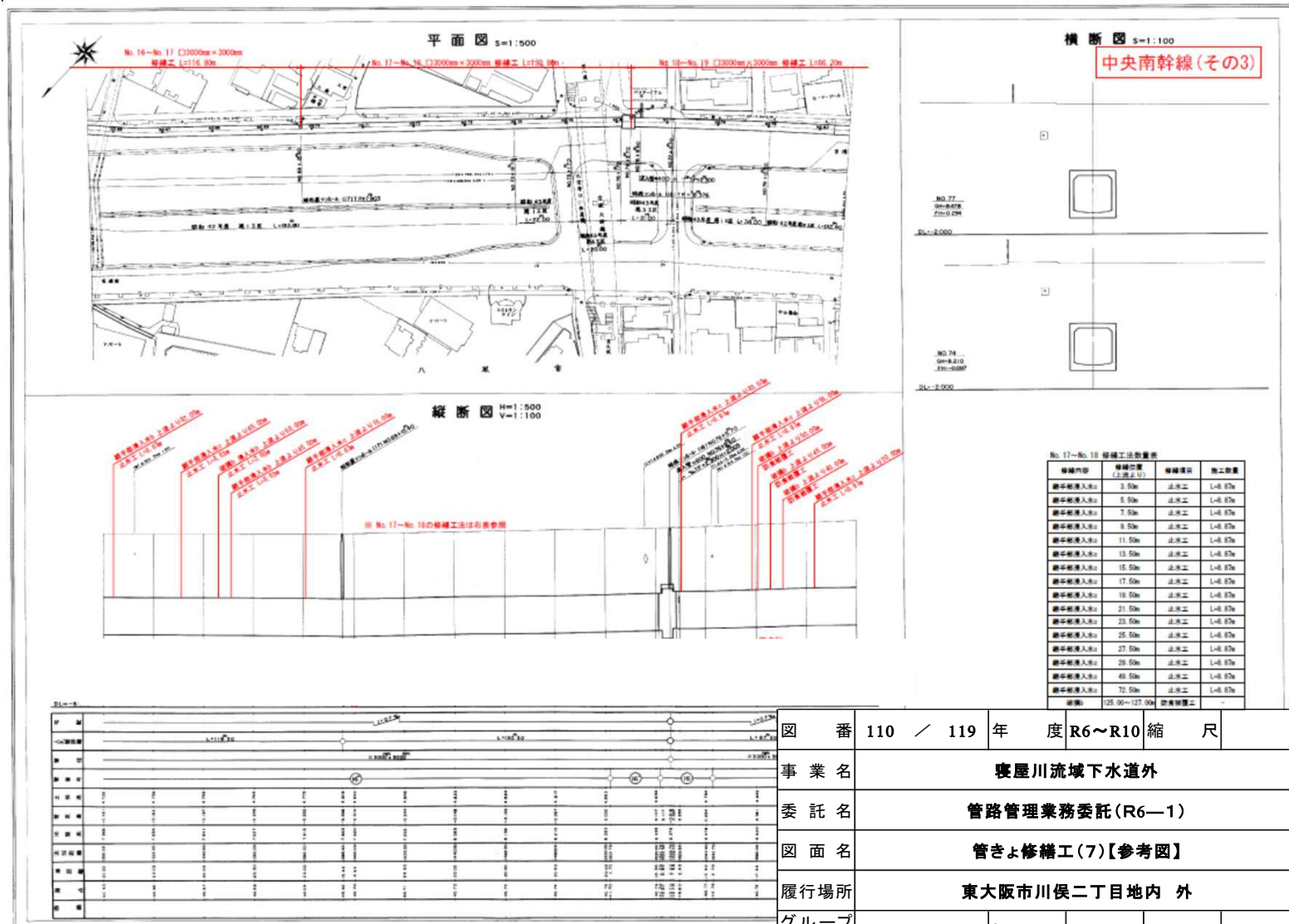
平面図・縦断面図・横断面図

NO.5



図番	109 / 119	年度	R6~R10	縮尺	
事業名	寝屋川流域下水道外				
委託名	管路管理業務委託(R6-1)				
図面名	管きよ修繕工(6)【参考図】				
履行場所	東大阪市川俣二丁目地内 外				
グループ長		担当			
作成年月	R6年4月	大阪府東部流域下水道事務所			

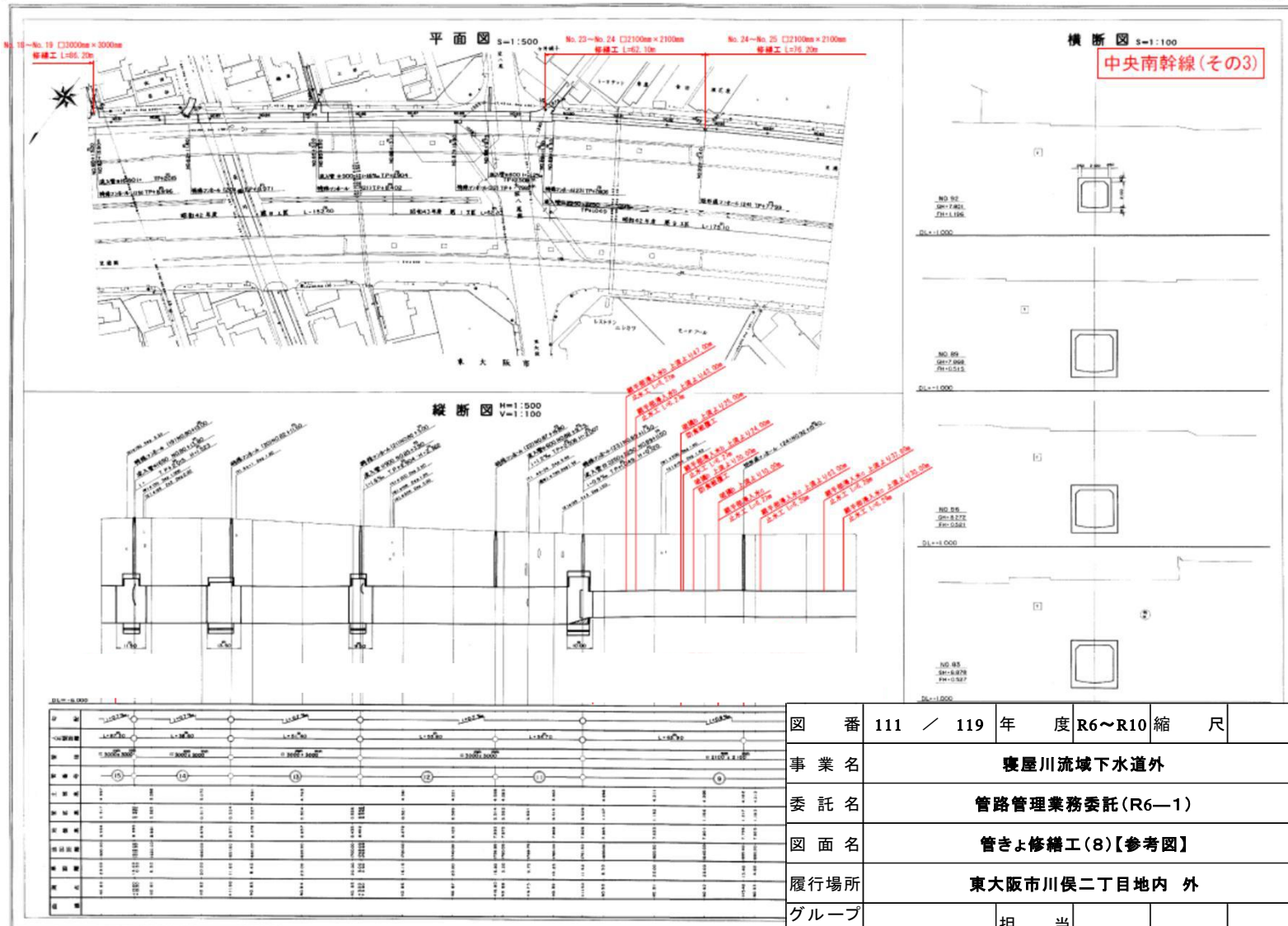
管きよ修繕工(7)【参考図】



202 NO.6

図番	110 / 119	年度	R6~R10	縮尺	
事業名	寝屋川流域下水道外				
委託名	管路管理業務委託(R6-1)				
図面名	管きよ修繕工(7)【参考図】				
履行場所	東大阪市川俣二丁目地内外				
グループ長		担当			
作成年月	R6年4月	大阪府東部流域下水道事務所			

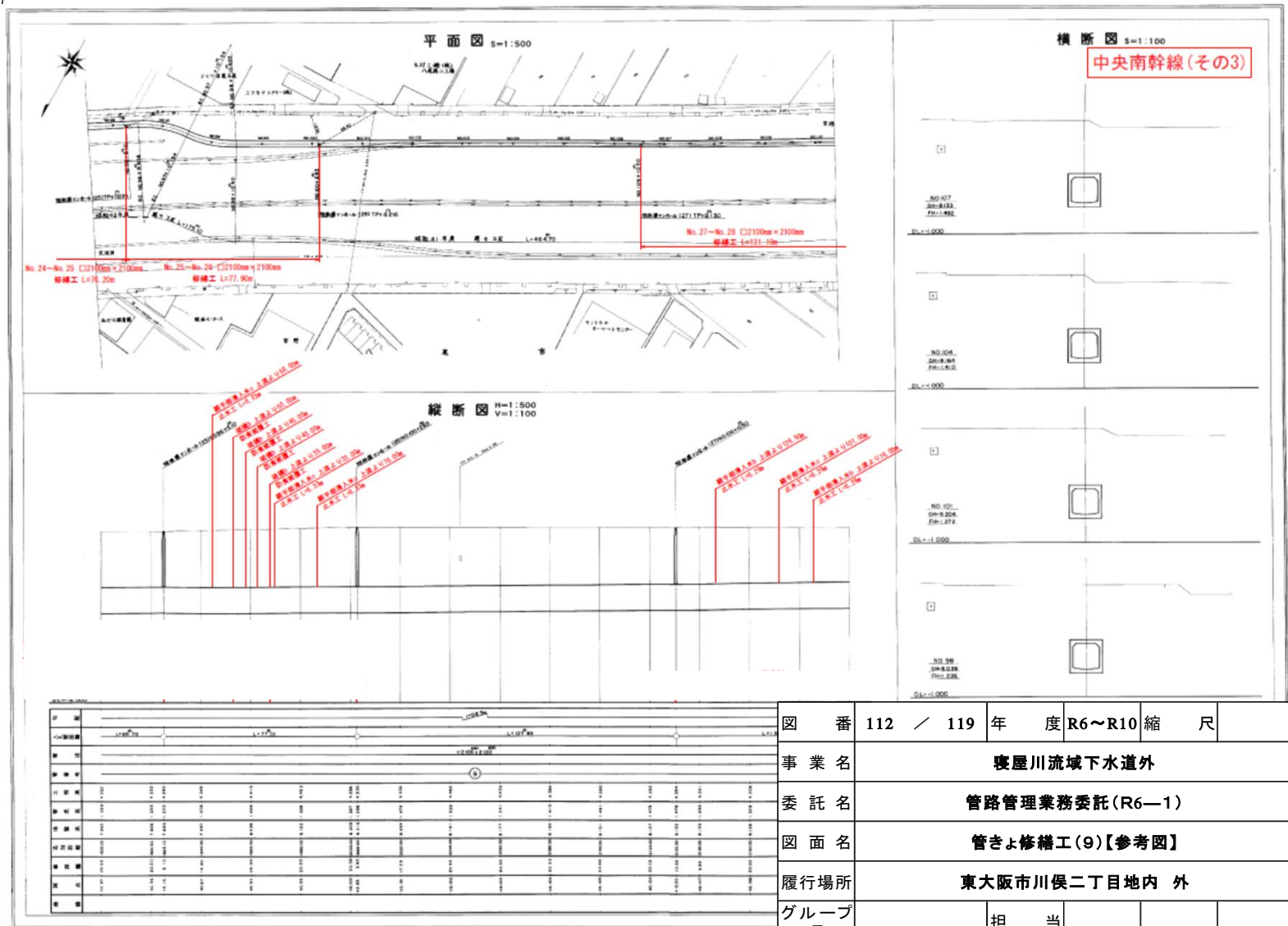
管きよ修繕工(8)【参考図】



202 NO.7

図番	111 / 119	年度	R6~R10	縮尺	
事業名	寝屋川流域下水道外				
委託名	管路管理業務委託(R6-1)				
図面名	管きよ修繕工(8)【参考図】				
履行場所	東大阪市川俣二丁目地内 外				
グループ長		担当			
作成年月	R6年4月	大阪府東部流域下水道事務所			

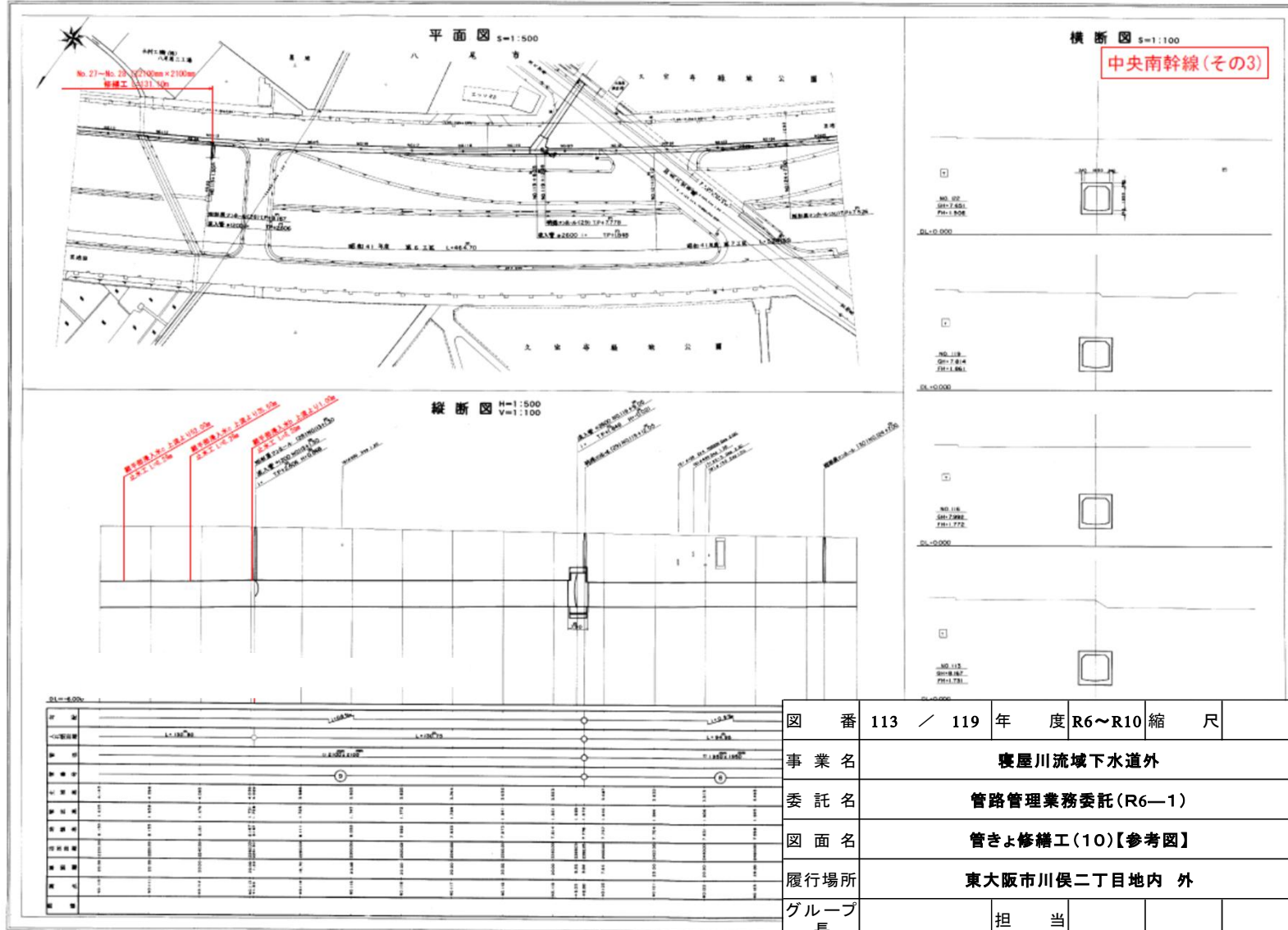
管きよ修繕工(9)【参考図】



202 NO.8

図番	112 / 119	年度	R6~R10	縮尺	
事業名	寝屋川流域下水道外				
委託名	管路管理業務委託(R6-1)				
図面名	管きよ修繕工(9)【参考図】				
履行場所	東大阪市川俣二丁目地内外				
グループ長		担当			
作成年月	R6年4月	大阪府東部流域下水道事務所			

管きよ修繕工(10)【参考図】



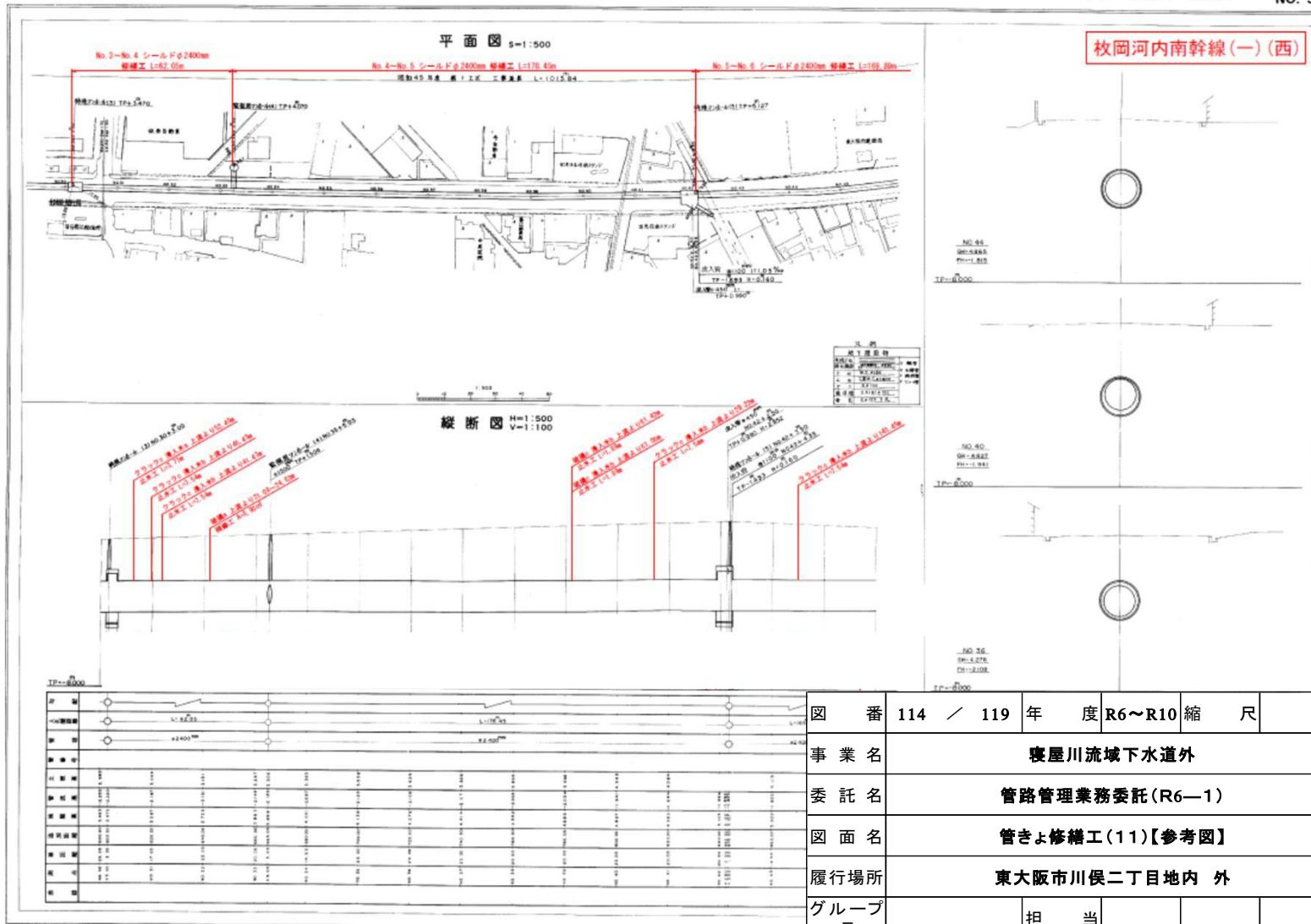
管きよ修繕工(11)【参考図】

寝屋川南部流域下水道台帳

枚岡河内南幹線 205-010

平面図・縦断面図・横断面図

NO. 3



NO. 3

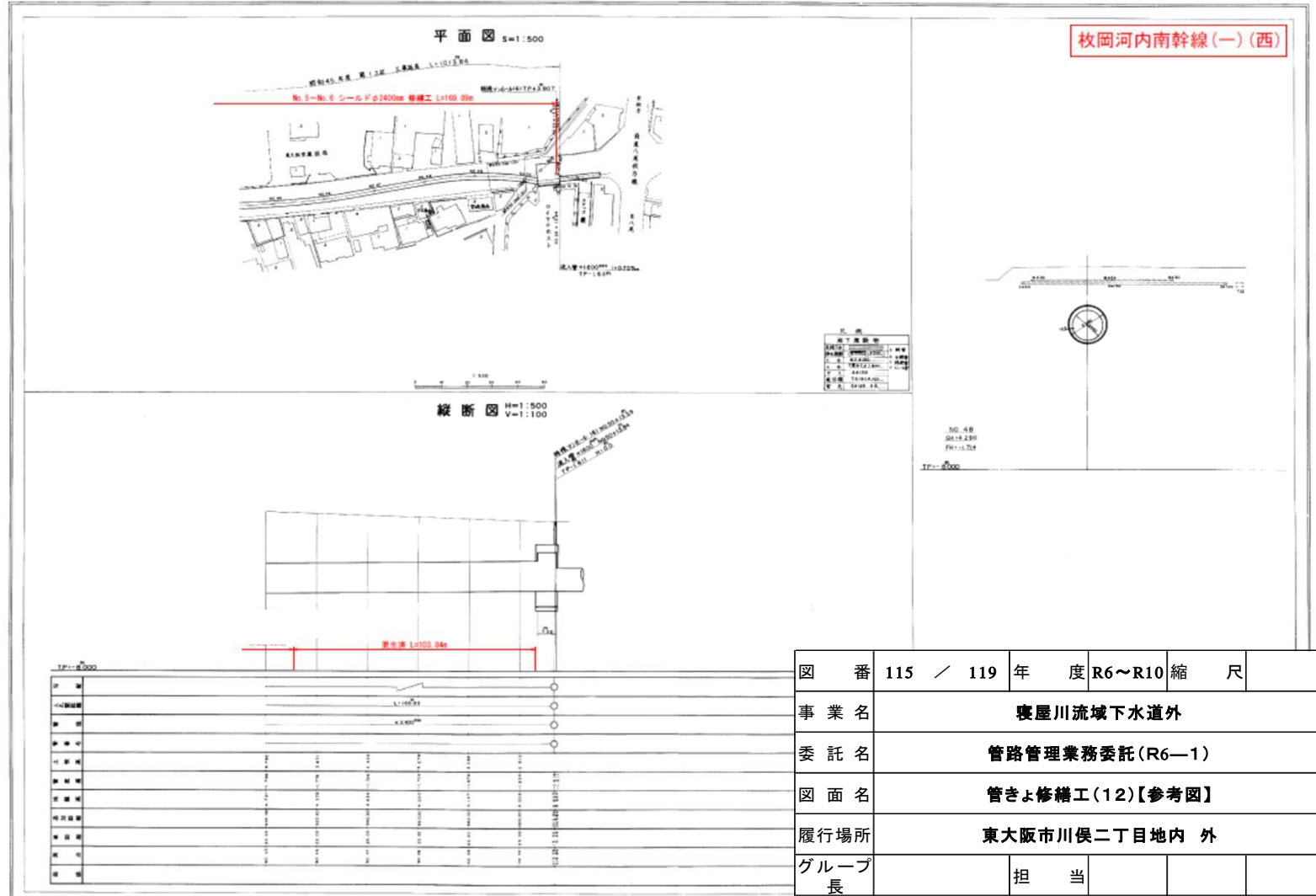
管きよ修繕工(12)【参考図】

寝屋川南部流域下水道台帳

枚岡河内南幹線 205-010

平面図・縦断面図・横断面図

NO. 4



NO.4

マンホール蓋取替工(1)【参考図】

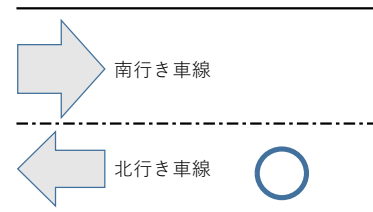
掘削工法 φ600 標準図

施工前

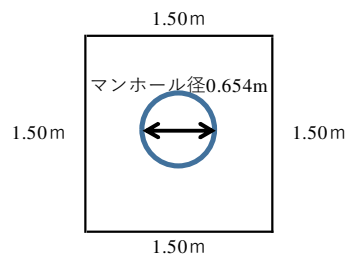
t=5cm	表層アスファルト(改質Ⅱ型再生密粒度)
t=5cm	中間層アスファルト(再生粗粒度)
t=5cm	基層アスファルト(再生粗粒度)
t=15cm	上層路盤(HMS)
t=20cm	下層路盤(RC)

施工後

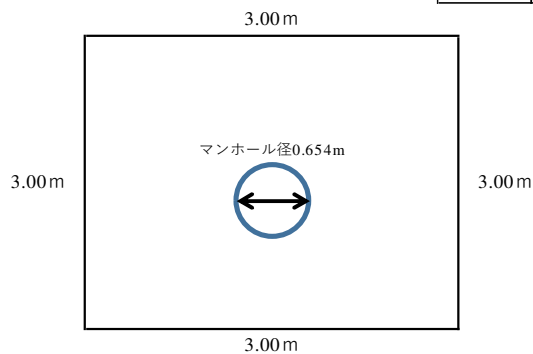
t=5cm	表層アスファルト(改質Ⅱ型再生密粒度)	タックコート
t=5cm	中間層アスファルト(再生粗粒度)	プライムコート、不陸整正
t=5cm	基層アスファルト(再生粗粒度)	
t=15cm	上層路盤(HMS)	
t=20cm	下層路盤(RC)	



舗装仮復旧



舗装本復旧

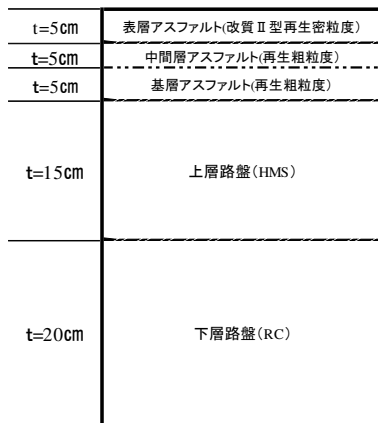


図番	116 / 119	年度	R6~R10	縮尺	
事業名	寝屋川流域下水道外				
委託名	管路管理業務委託(R6-1)				
図面名	マンホール蓋取替工(1)【参考図】				
履行場所	東大阪市川俣二丁目地内外				
グループ長		担当			
作成年月	R6年4月	大阪府東部流域下水道事務所			

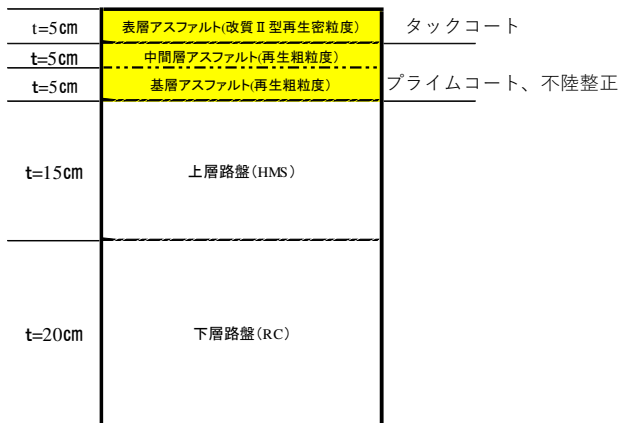
マンホール蓋取替工(2)【参考図】

掘削工法 φ600 標準図

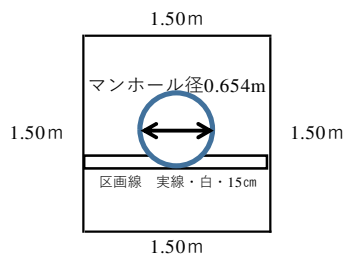
施工前



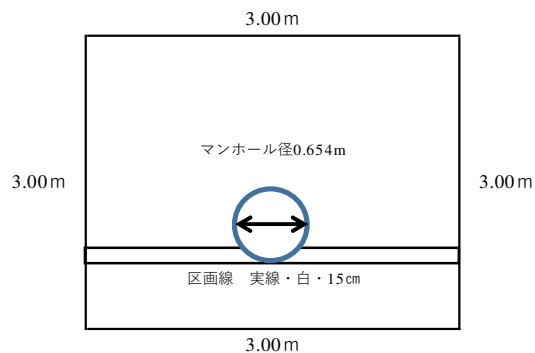
施工後



舗装仮復旧



舗装本復旧



図番	117 / 119	年度	R6~R10	縮尺	
事業名	寝屋川流域下水道外				
委託名	管路管理業務委託(R6-1)				
図面名	マンホール蓋取替工(2)【参考図】				
履行場所	東大阪市川俣二丁目地内外				
グループ長		担当			
作成年月	R6年4月	大阪府東部流域下水道事務所			

マンホール蓋取替工(3)【参考図】

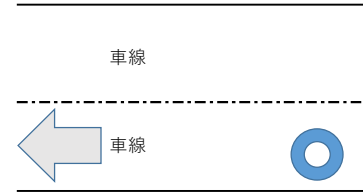
掘削工法 φ900 標準図

施工前

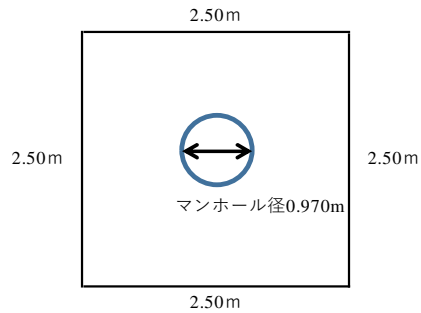
t=5cm	表層アスファルト(改質II型再生密粒度)
t=5cm	中間層アスファルト(再生粗粒度)
t=5cm	基層アスファルト(再生粗粒度)
t=15cm	上層路盤(HMS)
t=20cm	下層路盤(RC)

施工後

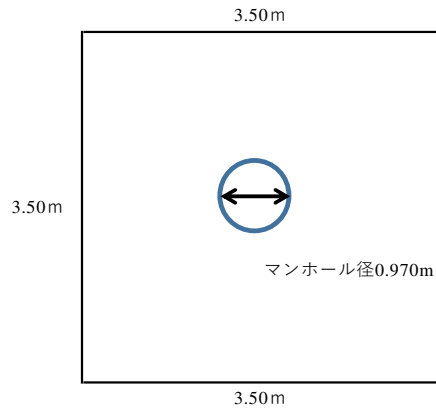
t=5cm	表層アスファルト(改質II型再生密粒度)	タックコート
t=5cm	中間層アスファルト(再生粗粒度)	
t=5cm	基層アスファルト(再生粗粒度)	プライムコート、不陸整正
t=15cm	上層路盤(HMS)	
t=20cm	下層路盤(RC)	



舗装仮復旧



舗装本復旧



図番	118 / 119	年度	R6~R10	縮尺	
事業名	寝屋川流域下水道外				
委託名	管路管理業務委託(R6-1)				
図面名	マンホール蓋取替工(3)【参考図】				
履行場所	東大阪市川俣二丁目地内外				
グループ長		担当			
作成年月	R6年4月	大阪府東部流域下水道事務所			

マンホール蓋取替工(4)【参考図】

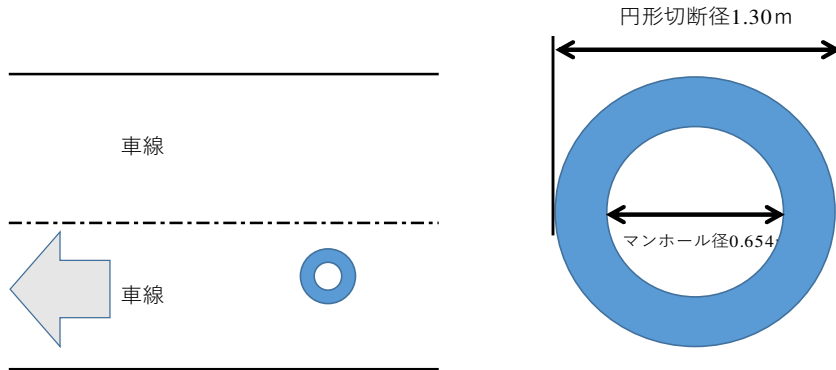
円形工法 φ600 標準図

施工前

t=5cm	表層アスファルト(改質Ⅱ型再生密粒度)
t=5cm	中間層アスファルト(再生粗粒度)
t=5cm	基層アスファルト(再生粗粒度)
t=15cm	上層路盤(HMS)
t=20cm	下層路盤(RC)

施工後

t=5cm	表層アスファルト(改質Ⅱ型再生密粒度)	タックコート
t=5cm	超早強コンクリート	
t=5cm	〃	不陸整正
t=15cm	上層路盤(HMS)	
t=20cm	下層路盤(RC)	



図番	119 / 119	年度	R6~R10	縮尺	
事業名	寝屋川流域下水道外				
委託名	管路管理業務委託(R6-1)				
図面名	マンホール蓋取替工(4)【参考図】				
履行場所	東大阪市川俣二丁目地内外				
グループ長		担当			
作成年月	R6年4月	大阪府東部流域下水道事務所			