

海面における漁場計画

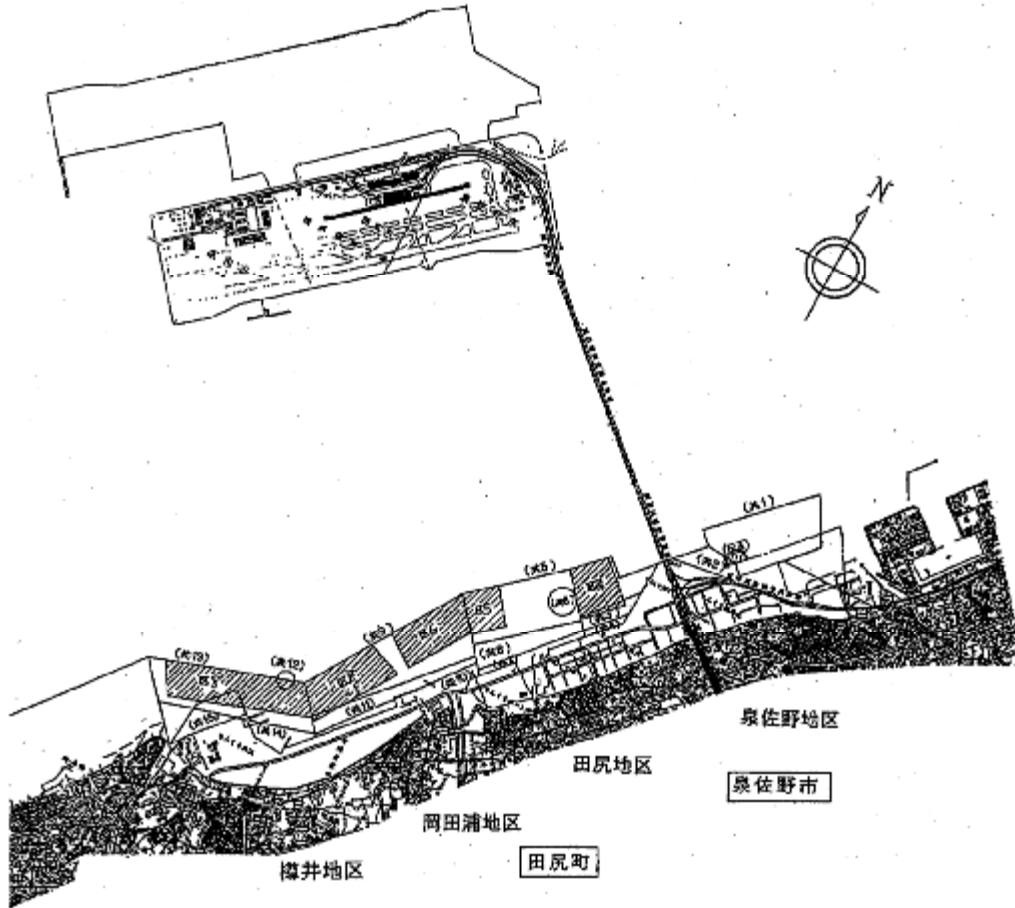
(素案)

区域図

令和5年1月

大阪府

漁業権漁場連絡図 その1



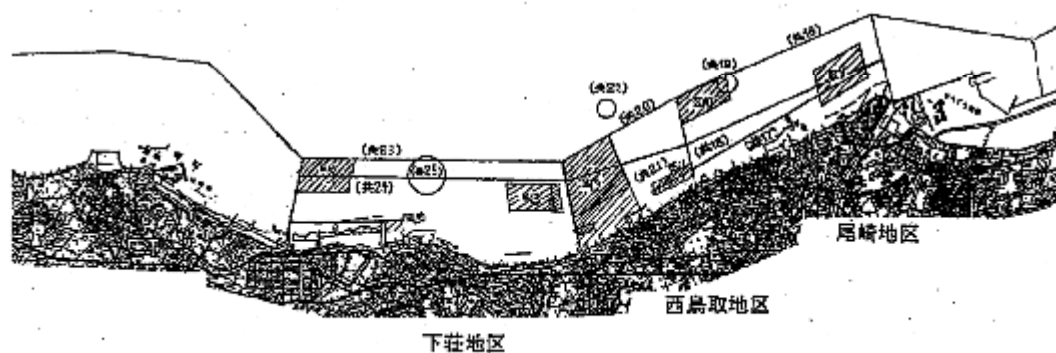
泉南市

凡例

- 第1、2種共同漁業権
- 第3種共同漁業権 (つきいそ)
- ▨ 第1種区域漁業権 (のり、わかめ、こんぶ、かき製産物)
- ▩ 第2種区域漁業権 (はまち、たい巻産物)



漁業権漁場連絡図 その2



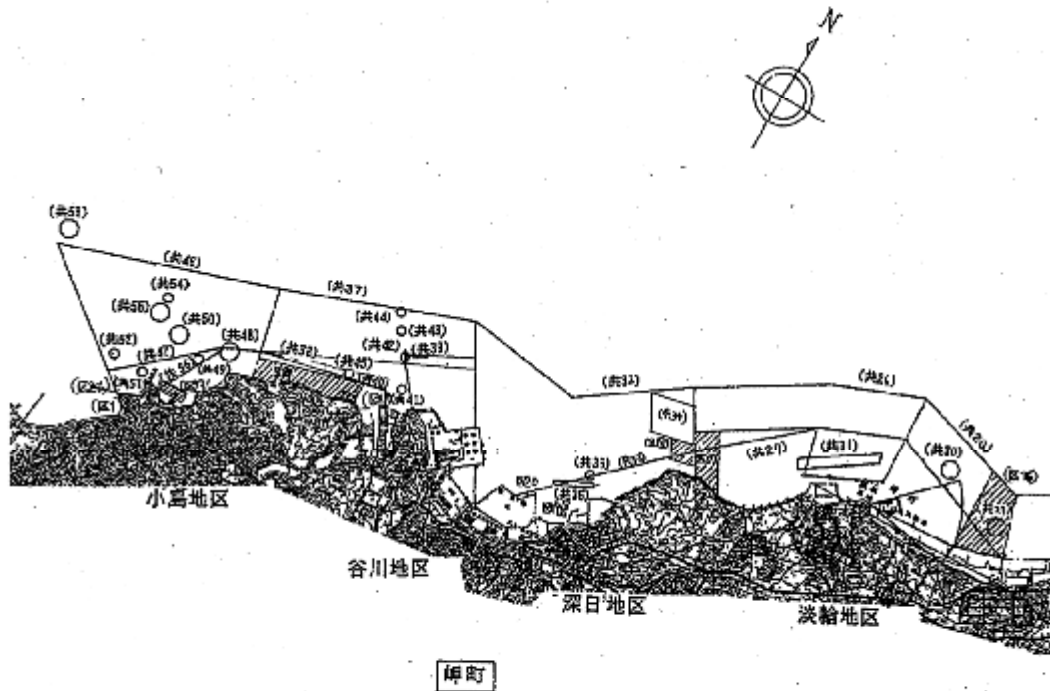
阪南市

凡例

- 第1、2種共同漁業権
- 第3種共同漁業権 (つきいそ)
- ▨ 第1種区画漁業権 (のり、わかめ、こんぶ、かき養殖業)
- ▩ 第2種区画漁業権 (はまち、たい巻殖業)

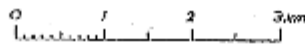


漁業権漁場連絡図 その3

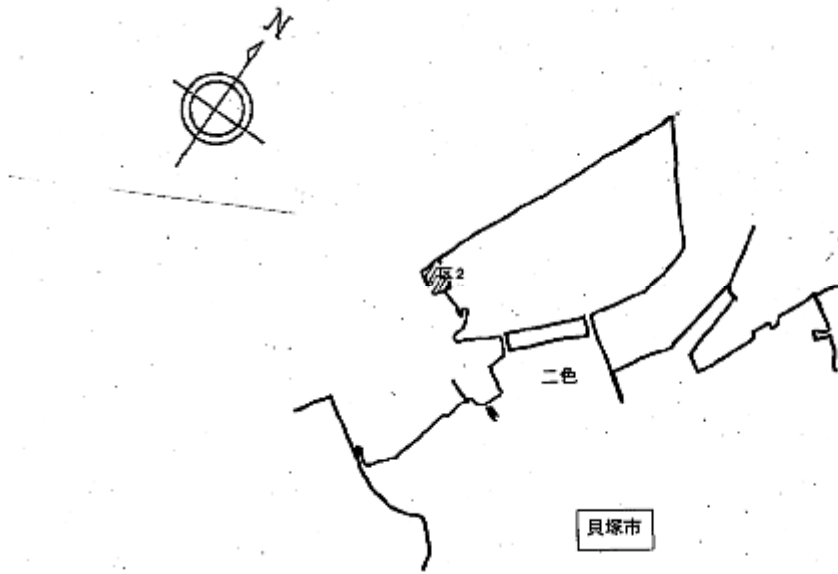


凡例

- 第1、2種共同漁業権
- □ 第3種共同漁業権 (つきいそ)
- ▨ 第1種区画漁業権 (のり、わかめ、こんぶ、かき養殖業)
- ▩ 第2種区画漁業権 (はまち、たい巻殖業)



漁業権漁場連絡図 その4



- 凡 例
- 第1、2種共同漁業権
 - □ 第3種共同漁業権 (つきいそ)
 - ▨ 第1種区画漁業権 (のり、わかめ、こんぶ、かき養殖業)
 - ▩ 第2種区画漁業権 (はまち、たい養殖業)