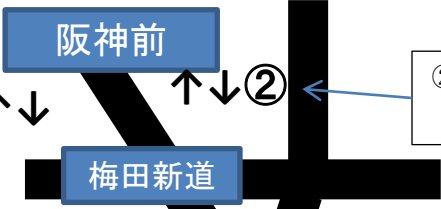


①梅田新道北（西側）
大阪駅前第4ビル前

別紙平面図



②阪神前交差点（東側）
清和梅田ビル正面入口前

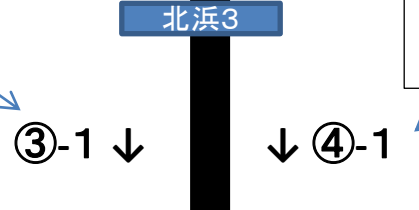
国道2号線



土佐堀通

③-1 本町通北（西側）南向↓
御堂ビル（竹中）
御堂筋面南側（本町交差点側）角

④-1 本町通北（東側）南向↓
御堂筋本町ビル正面入口前



本町通

中央大通

③-2 中央大通南（西側）北向↑
大阪御堂筋ビル・大阪センタービル
正面入口

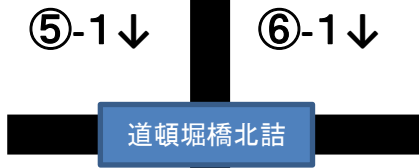
④-2 中央大通南（東側）北向↑
御堂筋ダイワビル 正面入口



長堀通

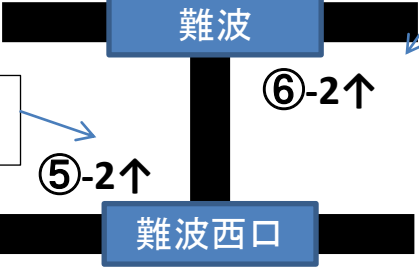


⑥ 御堂筋八幡町交差点（東側）周辺
難波三丁目北（東側）周辺



千日前通

⑤ 御堂筋三津寺町交差点（西側）周辺
難波西口交差点（西側）周辺



⑥-2↑