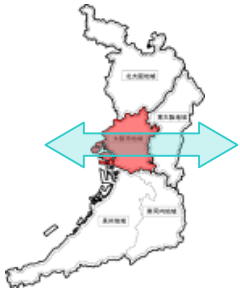


地域別のみどりの将来像

(1) 大阪市地域



海と山をつなぐみどりの風の軸の形成

骨格となるみどり

臨海部のみどり

- 優れた水際景観を形成する舞洲スポーツアイランドの保全、整備
- 海辺のレクリエーションの場としての臨港緑地の保全、整備
- 海辺の魅力を活かした緑地の保全、整備

主要道路（大阪中央環状線）を主軸としたみどり

- 大阪中央環状線の街路樹の育成と充実

主要河川（淀川、大和川）を主軸としたみどり

- 淀川、大和川の河川環境整備
- 淀川河川公園、大和川公園の保全、整備

大規模公園緑地を拠点としたみどり

- 住之江公園、住吉公園、鶴見緑地、長居公園、大阪城公園、天王寺公園、毛馬桜之宮公園等の都市公園の保全、整備

骨格に準ずるみどり

- 骨格に順ずる都市公園、大阪港周辺の水際景観を形成する港湾緑地の保全、整備
- 国道1号、国道2号、御堂筋等の街路樹の育成と充実
- 大川、安治川、神崎川、寝屋川等の河川環境整備
- 水都再生に向けたみどりの整備
- 今池水みらいセンター等の下水処理場の緑化

きめ細やかなみどり

- 民間開発に伴う公開空地、屋上緑化の導入によって良好で開放性の高い民有地緑化の促進
- 加賀屋特別緑地保全地区の屋敷林や、保存樹・保存樹林等の地域の貴重な自然の保全、整備
- 上町台地の恵まれた歴史・文化的環境を有する夕陽丘風致地区から聖天山風致地区にかけての自然環境の保全
- 水とみどりに親しみ、身近な生活に潤いをもたらす大川風致地区等の河川沿いの自然環境の保全
- 良好な都市環境に資する生産緑地地区の保全、市民農園や市民緑地等の整備
- 学校等の公共施設の緑化



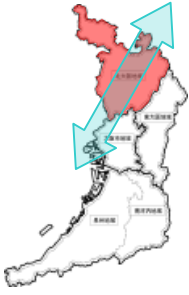
大阪中央環状線

凡 例

- 主要河川
- 大阪中央環状線
- 大規模公園（国営公園、府営公園及び万博公園）
- その他の主要な都市公園（概ね30ha以上）；（未整備のものを含む）
- （その他のみどりの拠点など）
- 構想段階の府営公園（具体的な位置を示すものではない）
- 公園緑地に準じる機能を持つ大阪府が管理する施設（大（概ね30ha以上）、小（概ね10ha以上）（未整備のものを含む）
- 中小河川
- 主要道路
- 鉄道（視点場としてのライン）
- 旧街道
- 自然歩道
- 臨海部
- きめ細やかなみどり
- 地域制緑地・農用地
- 地域制緑地・風致地区
- 地域制緑地・近郊保全緑地、保安林、自然公園
- 周辺山系・丘陵地
- 都市計画区域境界

泉天津美原線

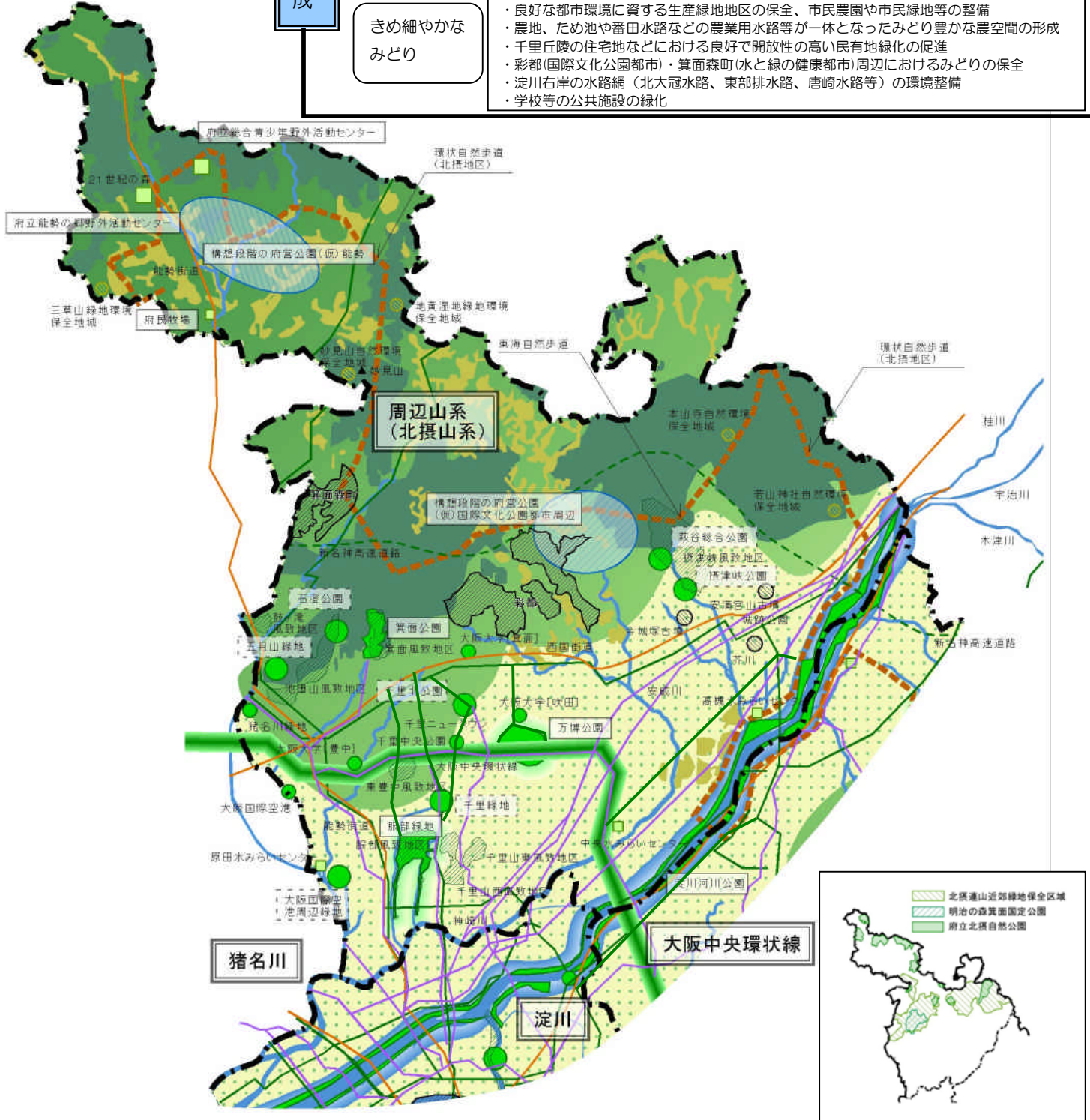
(2) 北大阪地域



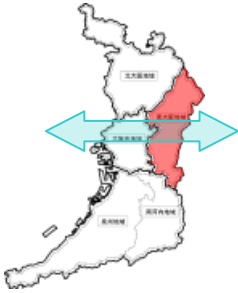
海と山をつなぐみどりの風の軸の形成

- 骨格となるみどり
- 骨格に準ずるみどり
- きめ細やかなみどり

- 周辺山系・丘陵地のみどり**
- ・明治の森箕面固定公園、近郊緑地保全区域、農用区域及び自然環境保全地域等を中心とした北摂山系の保全、整備と府立北摂自然公園、丘陵部の樹林地等の保全、整備
 - ・北摂山系の山麓から丘陵部にかけての市街地からの景観に十分配慮した緑地の保全、整備
- 主要道路（大阪中央環状線）を主軸としたみどり**
- ・大阪中央環状線の街路樹の育成と充実
- 主要河川（淀川、猪名川）を主軸としたみどり**
- ・淀川、猪名川の河川の環境整備
 - ・淀川河川公園、猪名川緑地の保全、整備
- 大規模公園緑地を拠点としたみどり**
- ・彩都周辺及び能勢周辺における構想段階の府営公園の整備
 - ・服部緑地、箕面公園、万博公園の保全、整備
- ・大阪国際空港周辺緑地、幹線道路沿道の緑地等の保全、整備
- ・千里中央公園、千里北公園、萩谷総合公園等の都市基幹公園、住区基幹公園の保全、整備
- ・神崎川、安威川、芥川等の河川の環境整備
- ・西国街道、能勢街道など旧街道周辺環境の保全、整備
- ・高槻水みらいセンター及び中央水みらいセンター等の下水処理場の緑化
- ・市街地の景観のアクセントとなる千里丘陵における東豊中風致地区等の風致の保全
- ・良好な都市環境に資する生産緑地地区の保全、市民農園や市民緑地等の整備
- ・農地、ため池や番田水路などの農業用水路等が一体となったみどり豊かな農空間の形成
- ・千里丘陵の住宅地などにおける良好で開放性の高い民有地緑化の促進
- ・彩都(国際文化公園都市)・箕面森町(水と緑の健康都市)周辺におけるみどりの保全
- ・淀川右岸の水路網(北大冠水路、東部排水路、唐崎水路等)の環境整備
- ・学校等の公共施設の緑化



(3)東大阪地域



海と山をつなぐみどりの風の軸の形成

骨格となるみどり

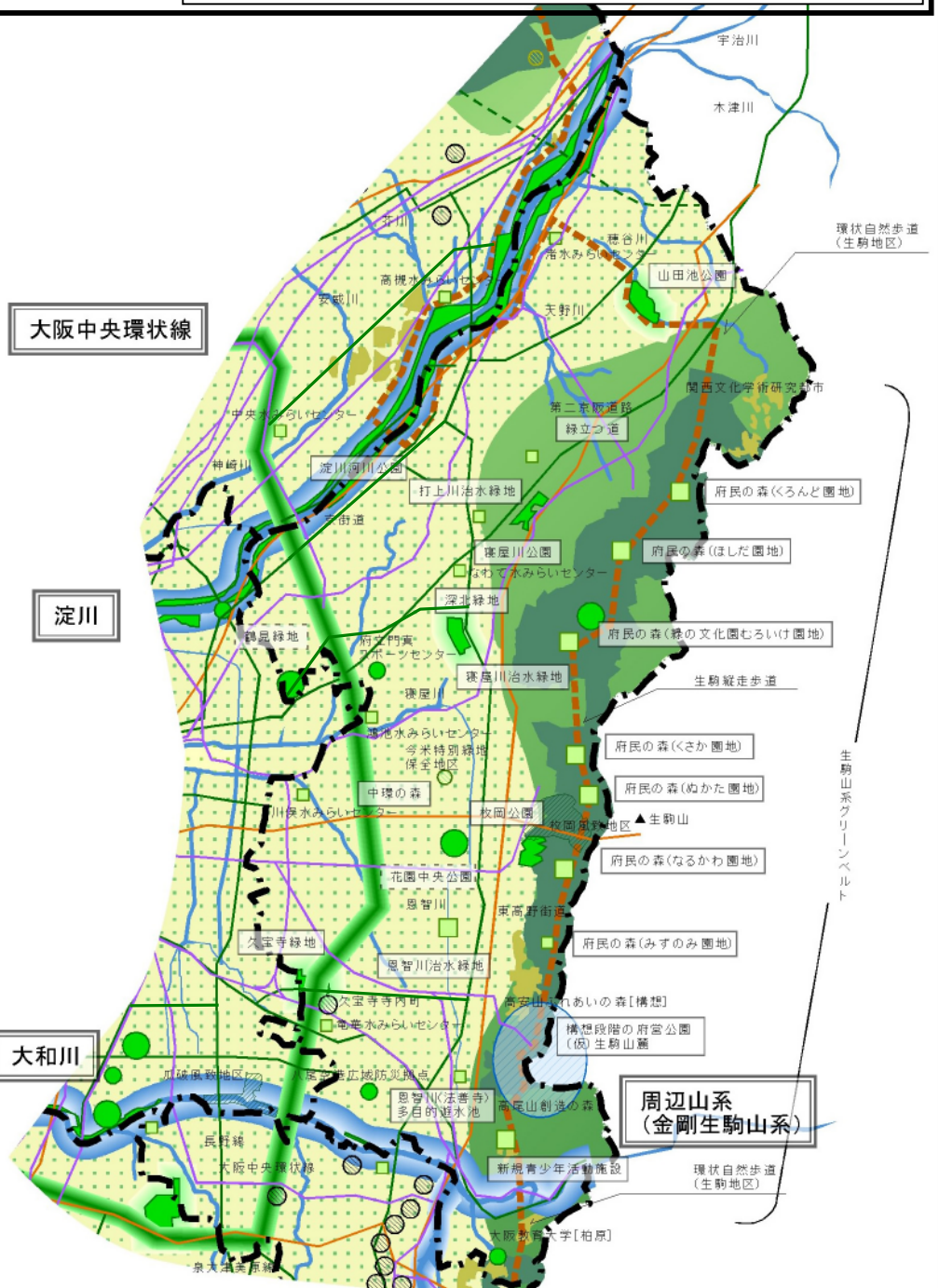
- 周辺山系・丘陵地のみどり**
- ・金剛生駒紀泉国定公園、府民の森、近郊緑地保全区域及び農用地区域を中心とした金剛生駒山系の保全、整備
 - ・生駒山系グリーンベルトの保全、整備
 - ・金剛生駒山系における市街地からの景観に十分配慮した緑地の保全、整備
- 主要道路（大阪中央環状線）を主軸としたみどり**
- ・大阪中央環状線の街路樹の育成と充実、中環の森づくりの推進
- 主要河川（淀川、大和川）を主軸としたみどり**
- ・淀川、大和川の環境整備
 - ・淀川河川公園の保全、整備

骨格に準ずるみどり

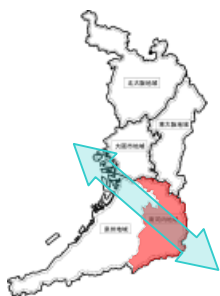
- 大規模公園緑地を拠点としたみどり**
- ・生駒山麓における構想段階の府営公園の整備
 - ・寝屋川公園、山田池公園、深北緑地、久宝寺緑地、枚岡公園、鶴見緑地の保全、整備
- ・花園中央公園等の都市基幹公園、住区基幹公園、幹線道路沿道の緑地等の保全、整備
 - ・寝屋川治水緑地、打上川治水緑地、恩智川治水緑地等の治水緑地の保全、整備
 - ・第二京阪道路やその他東西方向等の幹線道路等の街路樹の育成と充実
 - ・寝屋川、恩智川、穂谷川等の河川的环境整備
 - ・京街道、東高野街道などの旧街道周辺環境の保全、整備
 - ・鴻池水みらいセンター等の下水処理場の緑化

きめ細やかなみどり

- ・今米特別緑地保全地区の屋敷林や神社、寺院の境内林等の地域の貴重な自然の保全、整備
- ・良好な都市環境に資する生産緑地地区の保全、市民農園や市民緑地等の整備
- ・農地、ため池や長瀬川等の農業用水路等が一体となったみどり豊かな農空間の形成
- ・中南部の工場や枚方丘陵の住宅地等における良好で開放性の高い民有地緑化の促進
- ・淀川左岸や中河内水路網（五箇水路、玉串川等）の環境整備
- ・学校等の公共施設の緑化



(4)南河内地域

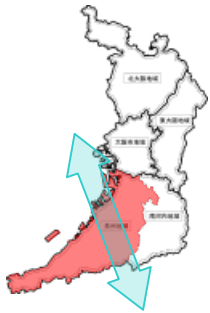


海と山をつなぐみどりの風の軸の形成

骨格となるみどり	<p>周辺山系・丘陵地のみどり</p> <ul style="list-style-type: none"> ・金剛生駒紀泉国定公園、府民の森、近郊緑地保全区域及び農用地区域及び近つ飛鳥風土記の丘を中心とした金剛生駒山系の保全、整備 ・生駒山系グリーンベルトの保全、整備 ・自然環境保全地域の緑地、丘陵部の樹林地の保全、整備 ・金剛生駒山系の山麓から丘陵部にかけての市街地からの景観に十分配慮した緑地の保全、整備 <p>主要道路（大阪中央環状線）を主軸としたみどり</p> <ul style="list-style-type: none"> ・大阪中央環状線の街路樹の育成と充実 <p>主要河川（大和川、石川）を主軸としたみどり</p> <ul style="list-style-type: none"> ・大和川的环境整備 ・石川河川公園の保全、整備 <p>大規模公園緑地を拠点としたみどり</p> <ul style="list-style-type: none"> ・金剛山麓及び南河内丘陵部における構想段階の府営公園の整備 ・長野公園、錦織公園の保全、整備
骨格に準ずるみどり	<ul style="list-style-type: none"> ・寺ヶ池公園等の都市基幹公園、住区基幹公園の保全、整備 ・大規模古墳等の緑地等の保全、整備 ・竹内街道、東高野街道など旧街道周辺環境の保全、整備 ・泉大津美原線、大阪河内長野泉等の街路樹の育成と充実 ・大井水みらいセンター等の下水処理場の緑化
きめ細やかなみどり	<ul style="list-style-type: none"> ・良好な都市環境に資する生産緑地地区の保全、市民農園や市民緑地等の整備 ・農地や狭山地などのため池、水路等が一体となったみどり豊かな農空間の形成 ・羽曳野丘陵や歴史的なまちなみが残る寺内町の住宅地等における良好で開放性の高い民有地緑化の促進 ・南河内水路網やため池群の環境整備 ・学校等の公共施設の緑化



(5)泉州地域



海と山をつなぐみどりの風の軸の形成

骨格となる
みどり

周辺山系・丘陵地のみどり

- ・金剛生駒紀泉国定公園、近郊緑地保全区域及び農用地区を中心とした和泉葛城山系の保全、整備
- ・泉南西部地域における府立自然公園の指定の推進
- ・和泉葛城山系の山麓から丘陵部にかけての市街地からの景観に十分配慮した緑地の保全、整備

臨海部のみどり

- ・大阪臨海線等の街路樹の育成と充実
- ・自然海浜保全地区、干潟、港湾緑地及び公共施設を活用した緑地の保全、整備

主要道路（大阪中央環状線）を主軸としたみどり

- ・大阪中央環状線の街路樹の育成と充実

主要河川（大和川）を主軸としたみどり

- ・大和川の環境整備

大規模公園緑地を拠点としたみどり

- ・泉州臨海部北及び泉州臨海部南における構想段階の府営公園の整備
- ・大泉緑地、浜寺公園、二色の浜公園、蜻蛉池公園、りんくう公園、せんなん里海公園、（仮称）泉佐野丘陵緑地等の保全、整備

骨格に準ずる
みどり

- ・府立少年自然の家、大規模古墳等の緑地等の保全、整備
- ・末広公園、大仙公園、松尾寺公園等の都市基幹公園、住区基幹公園、岬町多奈川地区多目的公園等の保全、整備
- ・紀州街道、熊野街道などの旧街道周辺環境の保全、整備
- ・泉大津美原線、泉州山手線等の街路樹の育成と充実
- ・松尾川、春木川、石津川等の河川の環境整備
- ・北部水みらいセンター等の下水処理場の緑化
- ・臨海部の大規模施設等の緑化

きめ細やかな
みどり

- ・男神社特別緑地保全地区や大仙風致地区等の神社、古墳等の歴史的資源と一体となった地域の貴重な自然の保全
- ・良好な都市環境に資する生産緑地地区の保全、市民農園や市民緑地等の整備
- ・農地や久米田池、光明池などのため池、水路等が一体となったみどり豊かな農空間の形成
- ・堺泉北港、阪南港などにおける親水性護岸の整備等の海岸線を活用した緑化空間の形成
- ・泉北・泉南丘陵の住宅地等における良好で開放性の高い民有地緑化の促進
- ・泉州水路網やため池群の環境整備
- ・学校等の公共施設の緑化

- 28 -