

# 大阪府建設 CALS システム

## 許認可電子申請（道路）

### 操作マニュアル

令和8年2月

大阪府

---

# 目次

---

1.	はじめに.....	1
1.1	本書の目的.....	1
1.2	本書の見方.....	1
2.	許認可電子申請の概要.....	3
2.1	対象申請、届出.....	3
2.2	利用の流れ.....	4
2.3	システムログイン・初回設定.....	5
3.	道路占用許可・協議申請.....	10
3.1	新規申請.....	10
3.2	変更、廃止等の申請・届出.....	25
3.3	補正.....	40
3.4	取下げ.....	46
3.5	しゅん工届.....	49
3.6	一時保存と再開.....	54
3.7	申請・許可情報検索から変更等の申請・届出.....	58
4.	継続申請.....	61
4.1	継続対象の確認.....	61
4.2	継続の申請.....	64
5.	入力必須項目一覧表.....	67
5.1	占用許可.....	67
5.2	占用協議.....	69
5.3	住所氏名変更.....	71
5.4	保守許可・保守協議.....	72

---

# 許認可電子申請（道路） 操作マニュアル

## 1. はじめに

### 1.1 本書の目的

本書は、許認可電子申請（道路）機能を利用する際の操作手順を説明するものである。

### 1.2 本書の見方

各操作の説明について記述形式と個々の記述内容を以下に示す。

以下では電子申請（事務所、申請・届出種類）画面で提出先、申請・届出種類を選択する説明を例にとる。

(1) 許認可申請の提出先、申請・届出種類を選択する

◆『電子申請（事務所、申請・届出種類）』画面

◆シンボルで画面名称を示す。

画面名称の直下に当該画面のイメージを示す。

(1) 等で操作手順を記述する。

画面上の点線枠の番号順に従い、具体的な操作方法を説明する。

- ① 事務所のプルダウンより、提出先の事務所を選択する。
- ② 申請・届出種類のプルダウンより、作成する申請・届出種類を選択する。

ポイント表記について

説明する上で、操作上のアドバイスがある場合、以下のポイント表記でその内容を示す。



**Point!**

: 運用上の留意点として業務要領や操作上の注意点などを示すシンボルである。

【例：ユーザ登録について注意点を示す】



**Point!**

【運用留意点】

- ユーザ登録が完了すると、担当者情報のメールアドレス宛に「利用者情報登録通知メール」が送信されるので、メール記載のユーザ ID、パスワードで大阪府建設 GALS のページからシステムにログインしてください。

▽アドバイス△

: 操作内容についての補足説明であることを示すシンボルである。

【例：選択ダイアログについての補足説明を示す】

▽アドバイス△

住所選択ダイアログについて

住所選択ダイアログの操作は下記の通り。

◆ 『住所選択』ダイアログ

都道府県	市区町村	町丁目
大阪府	大阪市 都島区	網島町

- ① 都道府県、市区町村、町丁目を選択。
- ② 指定した行で市区町村、町丁目をフィルタ。
- ③ ダイアログを閉じ、選択した都道府県、市区町村、町丁目を元画面に反映。
- ④ ダイアログを閉じる。（選択はキャンセルされます）



## 2. 許認可電子申請の概要

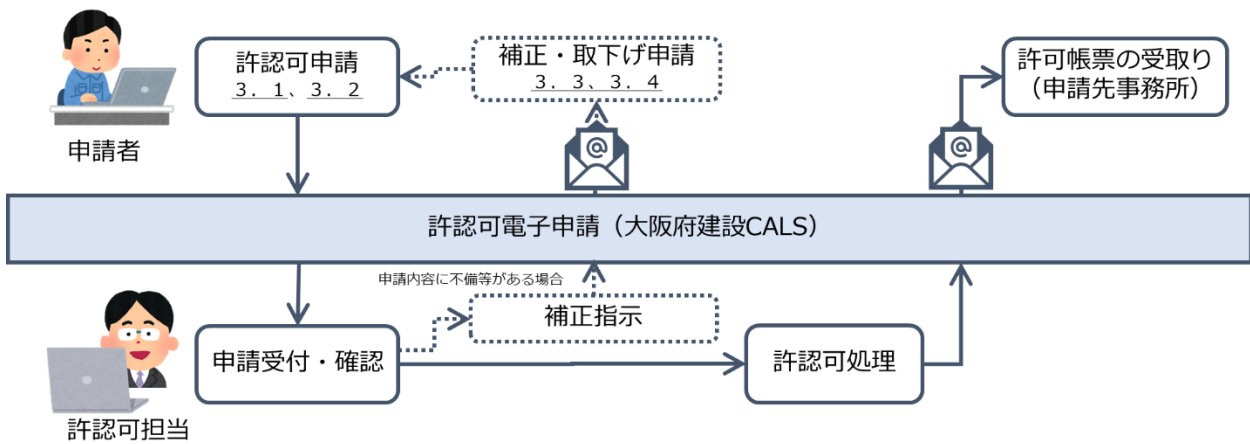
### 2.1 対象申請、届出

許認可電子申請（道路）で扱う申請、届出の種類は下記の通り。

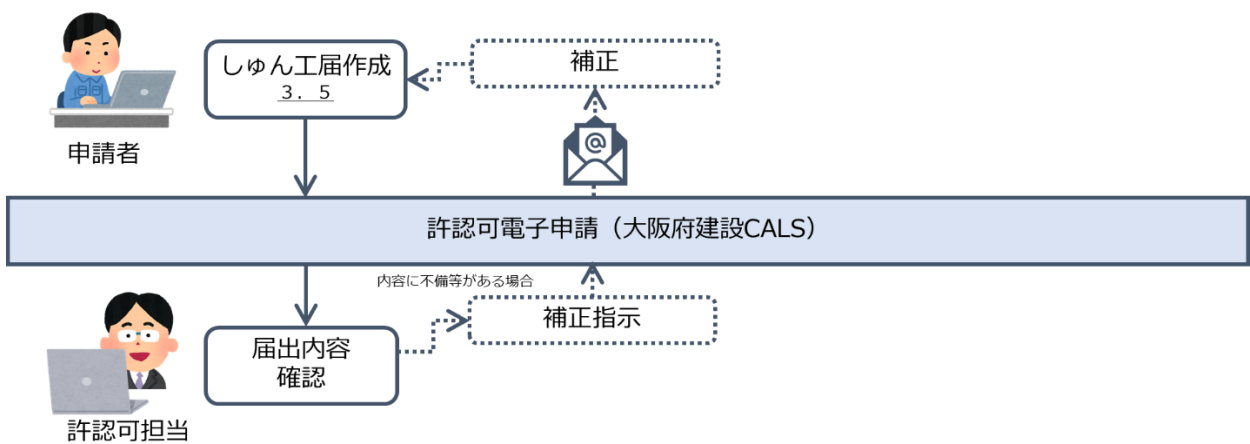
No.	様式	申請区分	手続き	備考
1	道路占用許可申請書	占用許可	新規 変更 継続	—
2	道路占用協議書	占用協議	新規 変更 継続	—
3	道路占用工事工期延期願	占用許可	工期延期	—
4	道路工事施工承認工期延期願	占用協議	工期延期	—
5	道路占用廃止届出書	占用許可、占用協議	廃止	—
6	工事しゅん工届	占用許可、占用協議 保守許可、保守協議	しゅん工届	—
7	道路占用(保守)許可申請書	保守許可、保守協議	新規	—
8	道路占用者(住所・氏名)変更届出書	住所氏名変更	新規	—
9	道路占用料(減額・免除)申請書	占用許可、占用協議	継続	—

## 2. 2 利用の流れ

### (1) 許認可申請



### (2) しゅん工届



## 2.3 システムログイン・初回設定

(1) 大阪府建設 CALS システムのログインページを開く

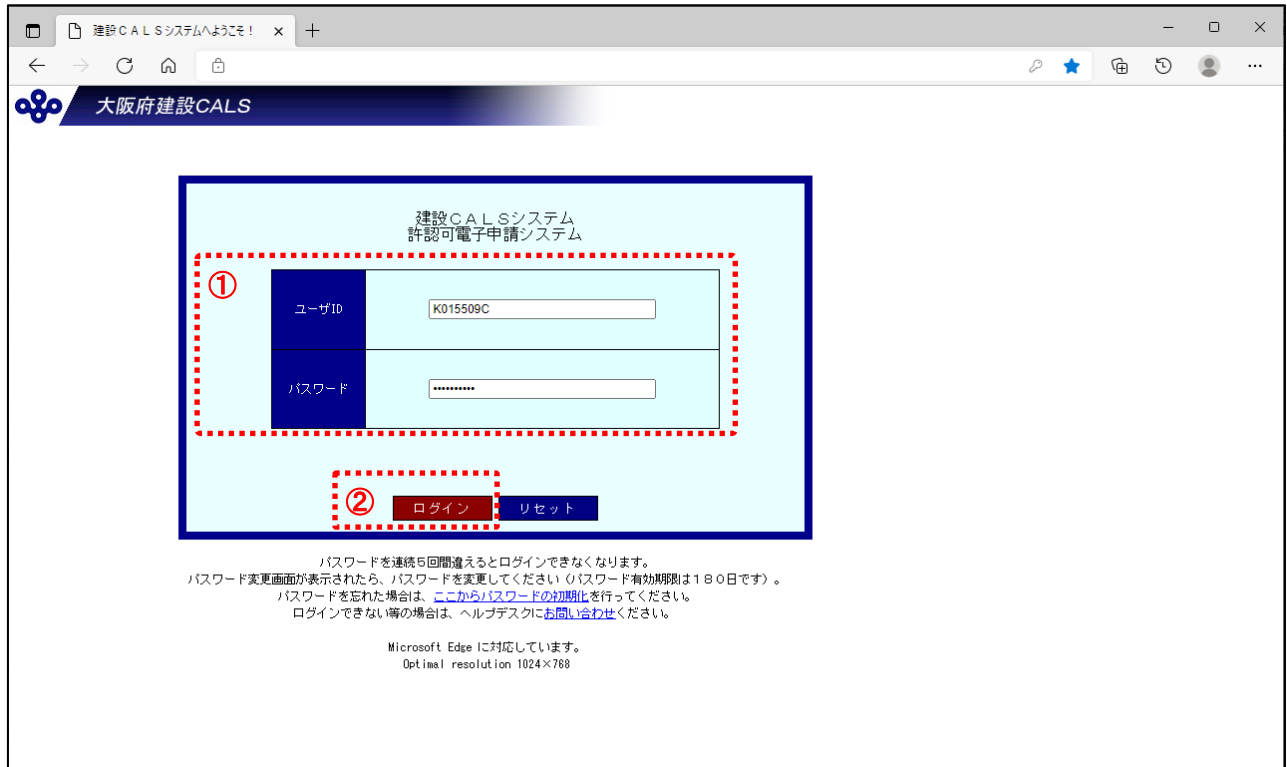
◆大阪府建設 CALS（大阪府建設キャルス）（ <https://www.pref.osaka.lg.jp/jigyokanri/cals/index.html> ）



- ① 「大阪府建設 CALS（大阪府建設キャルス）」のページを開く。
- ② 「許認可電子申請」ボタンをクリック。

## (2) システムにログインする

### ◆『ログイン』画面



- ① 利用者情報登録通知メールに記載のユーザ ID、パスワードを入力。
- ② 「ログイン」ボタンをクリック。  
※初回ログイン時は『パスワード変更』画面が表示されますので、次の手順でパスワード設定を行ってください。

## (3) パスワード設定を行う

### ◆『パスワードの変更』画面

大阪府建設CALC

パスワード変更

現在のパスワードは使用できません。パスワードを変更してください。

ユーザID	K015509C
現在のパスワード	.....
新しいパスワード	.....
新しいパスワード (確認)	.....

①

アルファベット (全て半角)  
ABCDEFGHIJKLMNOPQRSTUVWXYZabcdefghijklmnopqrstuvwxyz

アルファベット以外 (全て半角, 半角スペース含む)  
!"#\$%&'()\*+,-./0123456789:;<=>@[¥]^\_`{|}~

パスワードは6文字以上で指定してください。  
アルファベットとアルファベット以外の文字を組み合わせで指定してください。  
初期パスワードとして通知されたもの、現在のパスワード、ユーザIDはパスワードとして指定することはできません。  
例) ○ : B192\*c, L<=>R  
× : 200604, ABCDEF, A1234

② 変更 リセット 戻る

- ① 「現在のパスワード」及び「新しいパスワード」を入力する。
- ② 「変更」ボタンをクリック。

### ◆『パスワード変更完了』画面

大阪府建設CALC

パスワード変更

新しいパスワードの登録が完了しました。

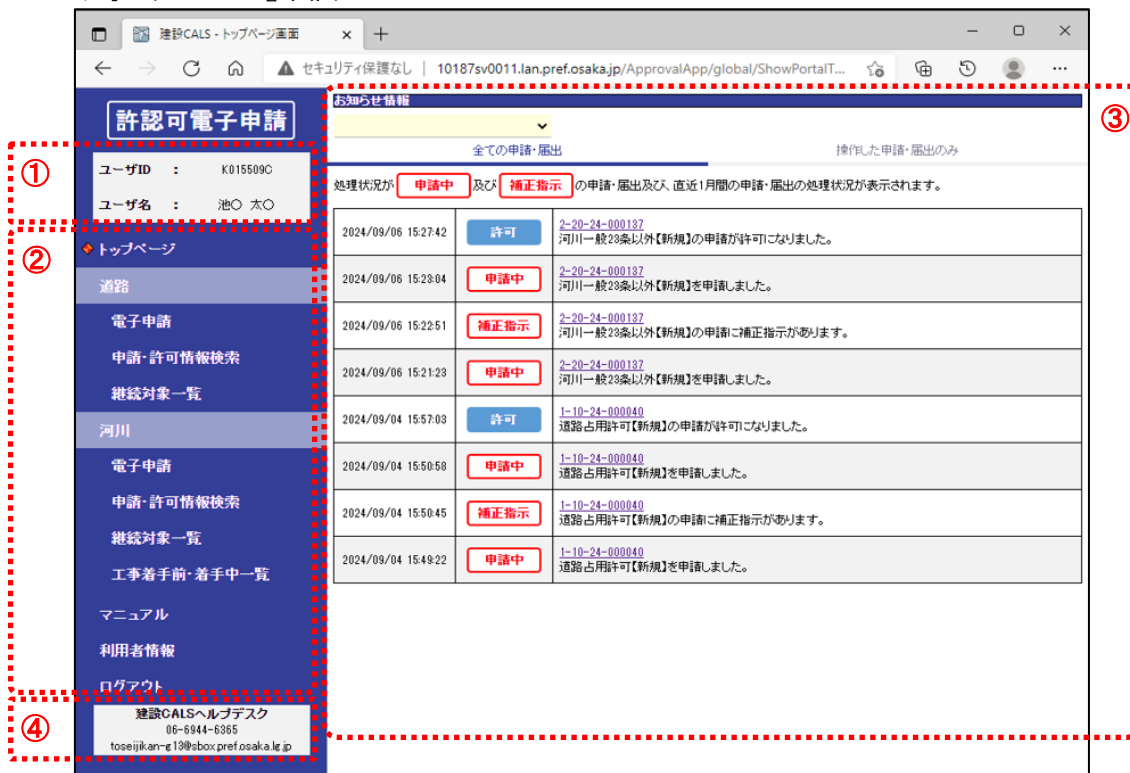
了解 ③

- ③ 「了解」ボタンをクリック。

# 許認可電子申請（道路） 操作マニュアル

## (4) トップページ画面の内容を確認する

### ◆『トップページ』画面



- ① ログインユーザの情報（ユーザID、担当者氏名）を確認。
- ② ナビゲータ（メニュー）を確認。

メニュー	説明	備考
トップページ	トップページを表示	-
道路	道路の許認可電子申請を行う	-
電子申請	許認可電子申請を始める	-
申請・許可情報検索	過去に行った許認可電子申請及び許可情報の検索、詳細確認、補正等を行う	-
継続対象一覧	道路の許認可継続申請を行う	-
河川	河川の許認可電子申請を行う	-
電子申請	許認可電子申請を始める	-
申請・許可情報検索	過去に行った許認可電子申請及び許可情報の検索、詳細確認、補正等を行う	-
継続対象一覧	河川の許認可継続申請を行う	-
工事着手前・着手中一覧	許可情報の検索、詳細確認、着手、完了等を行う	着手前・着手中の申請・許可情報のみ表示
マニュアル	操作マニュアルのダウンロードページを開く	-
利用者情報	利用者情報の確認、編集を行う	-
ログアウト	システムからログアウトする	-

- ③ お知らせ情報を確認。  
※電子申請の処理状況を表示します。
- ④ 建設 CALS ヘルプデスクの情報を確認。

## ▽アドバイス△

### お知らせ情報について

お知らせ情報は「道路/河川」「全ての申請・届出」「操作した申請・届出のみ」の切替ができる。

### ◆お知らせ情報

The screenshot shows a notification information interface. At the top, there is a header 'お知らせ情報' (Notification Information). Below it, there are two tabs: '全ての申請・届出' (All Applications/Reports) and '操作した申請・届出のみ' (Only Applications/Reports I Operated). A red dashed box labeled '1' highlights the header. A red dashed box labeled '2' highlights the '全ての申請・届出' tab. A red dashed box labeled '3' highlights the '操作した申請・届出のみ' tab. Below the tabs, there is a table of notifications. The table has three columns: '日時' (Date/Time), 'ステータス' (Status), and '内容' (Content). The table contains 8 rows of notifications, each with a date, a status button (e.g., '許可', '申請中', '補正指示'), and a description of the notification.

日時	ステータス	内容
2024/09/06 15:27:42	許可	2-20-24-000137 河川一般29条以外【新規】の申請が許可になりました。
2024/09/06 15:28:04	申請中	2-20-24-000137 河川一般29条以外【新規】を申請しました。
2024/09/06 15:22:51	補正指示	2-20-24-000137 河川一般29条以外【新規】の申請に補正指示があります。
2024/09/06 15:21:28	申請中	2-20-24-000137 河川一般29条以外【新規】を申請しました。
2024/09/04 15:57:08	許可	1-10-24-000040 道路占用許可【新規】の申請が許可になりました。
2024/09/04 15:50:58	申請中	1-10-24-000040 道路占用許可【新規】を申請しました。
2024/09/04 15:50:45	補正指示	1-10-24-000040 道路占用許可【新規】の申請に補正指示があります。
2024/09/04 15:49:22	申請中	1-10-24-000040 道路占用許可【新規】を申請しました。

- ① 道路または河川の申請・届出を表示する。
- ② 申請者コードを共有するユーザが操作した全ての申請・届出を表示する。
- ③ ログインユーザが操作した申請・届出のみを表示する。

## 3. 道路占用許可・協議申請

### 3.1 新規申請

(1) 申請を始める

#### ◆『トップページ』画面

① 「道路」の「電子申請」をクリック。

申請日時	申請状況	申請内容
2024/09/06 15:27:42	許可	2-20-24-000137 河川一般23条以外【新規】の申請が許可になりました。
2024/09/06 15:28:04	申請中	2-20-24-000137 河川一般23条以外【新規】を申請しました。
2024/09/06 15:22:51	補正指示	2-20-24-000137 河川一般23条以外【新規】の申請に補正指示があります。
2024/09/06 15:21:23	申請中	2-20-24-000137 河川一般23条以外【新規】を申請しました。
2024/09/04 15:57:03	許可	1-10-24-000040 道路占用許可【新規】の申請が許可になりました。
2024/09/04 15:50:58	申請中	1-10-24-000040 道路占用許可【新規】を申請しました。
2024/09/04 15:50:45	補正指示	1-10-24-000040 道路占用許可【新規】の申請に補正指示があります。
2024/09/04 15:49:22	申請中	1-10-24-000040 道路占用許可【新規】を申請しました。

① 「道路」の「電子申請」をクリック。



# 許認可電子申請（道路） 操作マニュアル

(2) 申請の提出先（事務所）、申請・届出種類を選択する

## ◆『電子申請（事務所、申請・届出種類）』画面

① 「事務所、申請・届出種類」の内容を入力する。

項目	種別	入力内容	備考
事務所 *	プルダウン	提出先の事務所を選択する。	-
申請・届出種類 *	プルダウン	「占用許可」（もしくは占用協議）を選択する。	・エラー! 参照元が見つかりません。「対象申請、届出」を参照
手続き *	プルダウン	「新規」を選択する。	・エラー! 参照元が見つかりません。「対象申請、届出」を参照

\*は入力必須

② 「次へ」ボタンをクリック。

# 許認可電子申請（道路） 操作マニュアル

## (3) 許認可申請の案内を確認する

### ◆『電子申請（申請案内）』画面

電子申請登録

事務所	池田土木事務所	申請・届出種類	占用許可	手続さ	新規	前回許可番号	
申請者氏名	池田〇〇工業株式会社 池〇 太〇	担当者氏名	池〇 太〇				

申請準備 >> 申請内容の入力 >> 確認

申請案内

必要書類  
「道路占用許可申請書」  
1. 道路占用許可申請書・道路占用協議書【新規・変更】  
道路占用工事工期延期願  
2. 道路占用料減額・免除申請書  
道路占用料が減額又は免除される場合に添付が必要  
様式: [本府庁ウェブサイト > 道路占用許可申請 \(osaka.lg.jp\)](#)  
3. 位置図  
4. 現況平面図及び計画平面図  
5. 現況断面図及び計画断面図  
6. 工事の実施方法を記載した書類  
7. 占用物件の構造図・設計書及び仕様書  
8. 交通規制図  
9. 現況写真  
10. 占用関係意見書(地下埋設物件の場合)  
11. その他道路管理者が必要と認める書類(工程表・理由書・公図等)

戻る 申請

- ① 「申請案内」を確認する。
- ② 「申請」ボタンをクリック。

# 許認可電子申請（道路） 操作マニュアル

## (4) 申請内容（申請項目）を入力する

### ◆『電子申請（申請内容の入力）』画面

### ① 「申請項目（共通）」の内容を入力する。

項目	種別	入力内容	備考
申請番号	テキスト	申請番号を入力する。	-
目的 *	プルダウン	目的を選択する。 ・キーワード検索にて絞り込みができます	選択した目的にカーソルを当てると、紐付けられた占用物件一覧を確認できます
路線 *	プルダウン	路線を選択する。	-
区分 *	チェック	対象となる区分をチェックする。	-
場所 * (自のみ必須)	テキスト 位置情報	場所を入力する。 ・都道府県、市区町村、町丁目は「選択」ボタンから住所選択ダイアログを表示し選択 ・番地等は自由入力 ・「位置登録」ボタンから占用場所の位置を地図上に入力 ・入力状態に応じて、未設定/設定済を表示	・アドバイス「住所選択ダイアログについて」を参照  ・アドバイス「許認可申請位置登録(GIS)画面について」を参照
占用期間 *	日付 (カレンダー)	占用期間を入力する。 ・日付指定もしくは許可日からの年数、日数指定が可能	占用協議の場合、「設置期間中」の選択が可能です
工事期間	日付 (カレンダー)	工事期間を入力する。 ・日付指定もしくは許可日からの年数、日数指定が可能	-

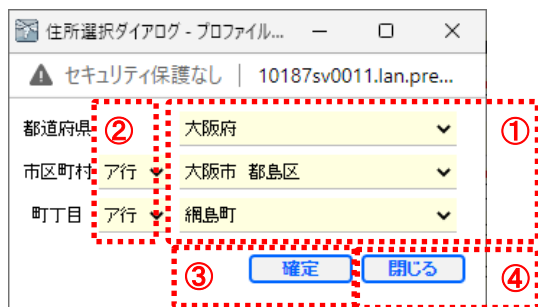
\*は入力必須

## ▽アドバイス△

### 住所選択ダイアログについて

住所選択ダイアログの操作は下記の通り。

#### ◆『住所選択』ダイアログ



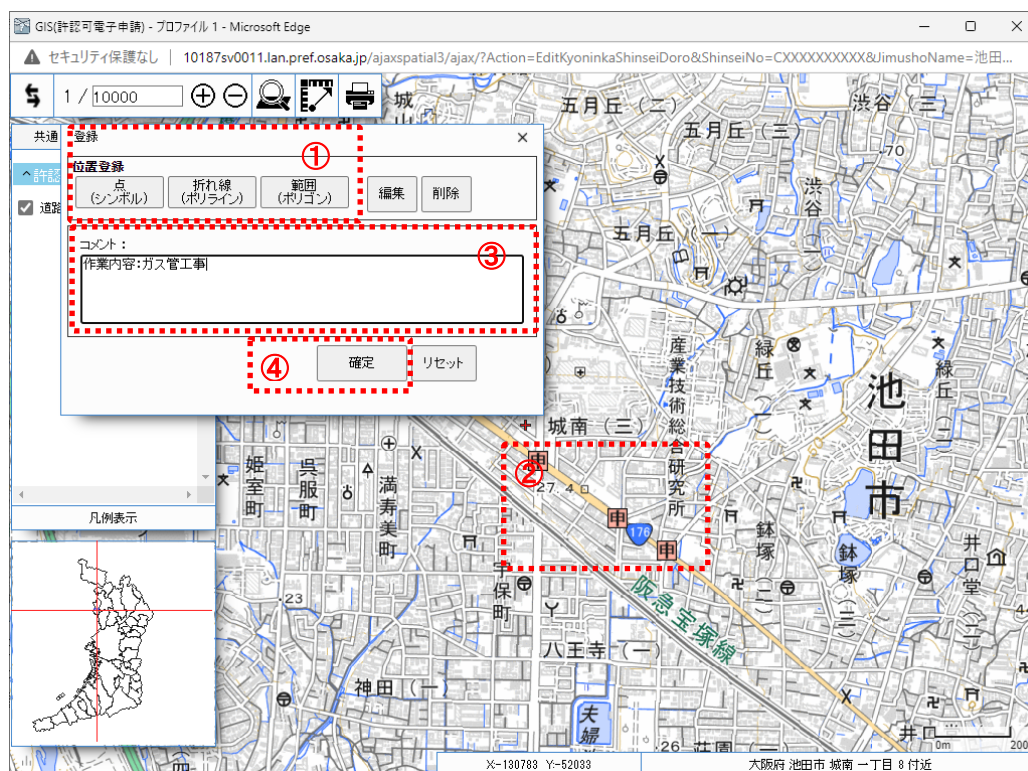
- ① 都道府県、市区町村、町丁目を選択。
- ② 指定した行で市区町村、町丁目をフィルタ。
- ③ ダイアログを閉じ、選択した都道府県、市区町村、町丁目を元画面に反映。
- ④ ダイアログを閉じる。（選択はキャンセルされます）

## ▽アドバイス△

### 許認可申請位置登録（GIS）画面について

許認可申請位置登録（GIS）画面の操作は下記の通り。

#### ◆『許認可申請位置登録（GIS）』画面



- ① 点（シンボル）、折れ線（ポリライン）、範囲（ポリゴン）から登録する図形をクリック。
- ② GIS上の登録したい位置でマウスをクリックすると、図形が表示される。  
図形指定が折れ線（ポリライン）、範囲（ポリゴン）の場合は頂点をクリックして、  
図形を描き、ダブルクリックで描画を終了。
- ③ 「コメント」を入力する。
- ④ 「確定」ボタンをクリックする。

# 許認可電子申請（道路） 操作マニュアル

電子申請登録

事務所 池田土木事務所 申請・届出種類 占用許可 手続済 新規 前回許可番号

申請者氏名 池田〇〇工業株式会社 池〇 太〇 担当者氏名 池〇 太〇

申請準備 申請内容の入力 確認

申請項目 占用物件 添付資料

自 大阪府 池田市 鉢塚1丁目 1 [選択] [位置登録] [設定済]

至 大阪府 池田市 城南3丁目 11 [選択]

期間(必須)

占用期間

2030/04/01 日 ~ 2040/03/31 日 10年間

許可日から 10 年間 (10年)

工事期間

2035/04/01 日 ~ 2038/03/31 日 3年間

許可日から 10 年間 (10年)

申請項目(占用-新規)

道路の復旧方法

現状復旧

占用物件の構造

添付資料参照

工事実施の方法

添付資料参照

添付書類

あり

備考

特になし

[一時保存] [3] [次へ]

② 「申請項目（占用-新規）」の内容を入力する。

項目	種別	入力内容	備考
道路の復旧方法	テキスト	道路の復旧方法を入力する。	固定文言の選択あり
占用物件の構造	テキスト	占用物件の構造を入力する。	固定文言の選択あり
工事実施の方法	テキスト	工事実施の方法を入力する。	固定文言の選択あり
添付書類	テキスト	「あり」固定。	-
備考	テキスト	備考を入力する。	固定文言の選択あり

③ 「次へ」ボタンをクリック。

# 許認可電子申請（道路） 操作マニュアル

(5) 申請内容（占用物件）を入力する

## ◆『電子申請（申請内容の入力）』画面

- ① 占用物件の数量を入力。（初期表示では目的に紐付けられた占用物件の一覧を表示）
- ② 一覧にない占用物件を追加する場合、目的、種別名称を選択し、「追加」ボタンをクリックすると、一覧に追加される。
- ③ 不要な占用物件を削除する場合は「×」をクリック。
- ④ 「次へ」ボタンをクリック。

### ▽アドバイス△

#### 占用協議、保守協議について

占用協議、保守協議では「基本/任意」タブが表示される。  
任意タブをクリックすると目的、種別名称、単位に任意の内容を入力できる。

基本タブクリックで表示。

基本	任意
目的	▼ 例ガス
種別名称	▼
<input type="button" value="追加"/>	

任意タブクリックで表示。

基本	任意
目的	▼ 例ガス
種別名称	▼
単位	▼
<input type="button" value="追加"/>	

# 許認可電子申請（道路） 操作マニュアル

(6) 申請内容（添付資料）を入力する

## ◆『電子申請（申請内容の入力）』画面

① 「添付資料情報」を入力し「追加」ボタンをクリックすると、一覧にファイルが追加される。

項目	種別	入力内容	備考
図書種別	プルダウン	図書種別を選択する。	選択できる図書種別は、運用留意点「添付資料の図書種別について」参照
図書名称	テキスト	図書名称を入力する。	空白の場合、ファイル選択で選ばれたファイル名称が入力される
ファイル名称	ファイル選択	「ファイルの選択」ボタンからファイルを選択する。	-

② 不要なファイルを削除する場合は「×」をクリック。

③ 「確認」ボタンをクリック。



## ▽アドバイス△

### ソートについて

各列の△▽がついたヘッダーをクリックすることで、昇順ソート及び降順ソートをかけることができる。

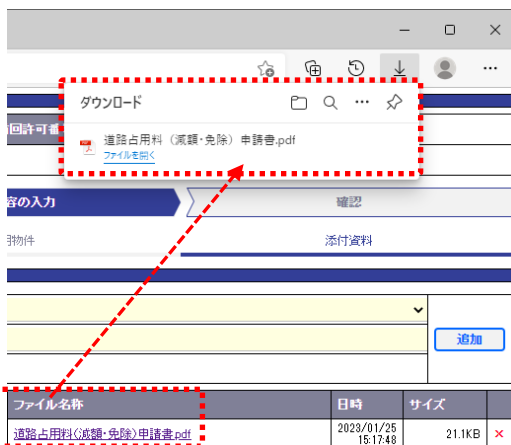
**ヘッダークリック**

図書種別 ▼△ 図書名称 ▼△ ファイル名称 ▼△ 日時 ▼△ サイズ

## ▽アドバイス△

### ファイルダウンロードについて

「ファイル名称」列の各リンクをクリックすることで、アップロード済みのファイルをダウンロードできる。



**リンククリック**





【運用留意点】 添付資料の図書種別について

各申請・届出種類、手続きの選択できる図書種別は、下記の表を参照ください。

項目名	占用許可・協議						保守許可・協議		住所氏名変更
	新規	変更	工期変更	廃止	しゅん工届	継続	新規	しゅん工届	新規
占有許可書	-	○	○	○	○	-	○	○	○
道路占用料 (減額・免除) 申請書	○	○	-	○	-	-	○	-	-
位置図	○	○	○	○	-	○	○	-	-
現況図	○	○	○	○	-	-	○	-	-
計画図	○	○	○	○	-	-	○	-	-
構造図	○	○	○	○	-	-	○	-	-
交通規制図	○	○	○	○	-	-	○	-	-
工事仕様書	○	○	○	○	-	-	○	-	-
公図	○	○	○	○	-	-	○	-	-
求積表	○	○	○	○	-	-	○	-	-
現況写真	○	○	○	○	-	○	○	-	-
工程別写真	-	-	-	-	◎	-	-	◎	-
占用物件の 安全確認報 告書	-	-	-	-	-	○	-	-	-
その他	○	○	○	○	-	○	○	-	○

※「○」は選択可、「◎」は選択必須、「-」は選択不可を示す。

# 許認可電子申請（道路） 操作マニュアル

## （7）申請内容を確認する

### ◆『電子申請（確認）』画面

電子申請登録

事務所 池田土木事務所 申請・届出種類 占用許可 手続き 新規 前回許可番号

申請者氏名 池田〇〇工業株式会社 池田 太郎 担当者氏名 池田 太〇

申請準備 申請内容の入力 確認

申請項目(共通)

申請番号 池田 第 000000000000000000000001 号

目的(必須)  
目的  
ガス施設設置(本管)

路線(必須)  
路線 国道 176号 区分  車道  歩道  その他

場所(必須)  
場所(都道府県、市区町村、町丁目) 場所(番地)  
自 大阪府 池田市 鉢塚1丁目 1 [位置参照](#) [設定済](#)  
至 大阪府 池田市 城南3丁目 11

期間(必須)  
占用期間 2030/04/01 ~ 2040/03/31 10年間  
工事期間 2035/04/01 ~ 2038/03/31 3年間

申請項目(占用-新築)  
道路の掘削方法  
現状掘削  
占用物件の構造  
[法人資料参照](#)

[戻る](#) [送信](#)

- ① 「申請内容」を確認する。
- ② 「送信」ボタンをクリック。
- ③ 確認ダイアログの「OK」ボタンをクリックすると、申請内容が登録されます。

■■■■の内容  
送信してもよろしいでしょうか?

[OK](#) [キャンセル](#)



### 【運用留意点】

- 申請内容登録後、本申請の一時保存データは削除されます。

# 許認可電子申請（道路） 操作マニュアル

(8) 申請内容を送信する

## ◆『電子申請（送信内容結果）』画面

送信内容確認

事務所	池田土木事務所	申請・届出種類	占用許可	手続き	新規	前回許可番号	
申請者氏名	池田〇〇工業株式会社 池田 太郎		担当者氏名	池田 太郎			

送信内容確認

申請日	2024/09/17
受付番号	1-10-24-000042

完了

- ① 「送信内容結果」を確認する。  
※電子申請を行うと、担当者宛に「許認可電子申請通知メール」が送信されます。
- ② 「完了」ボタンをクリック。



### 【運用留意点】

#### 電子申請に伴う通知メールについて

システムから申請の担当者宛に送信される通知メールは下記となります。

- 申請完了時：「許認可電子申請通知メール」
- 申請に対しての補正指示時：「補正指示通知メール」
- 申請の処理状況変更（審査中）時：「処理状況通知メール」
- 申請の処理状況変更（許可、受理）時：「処理状況通知メール」

# 許認可電子申請（道路） 操作マニュアル

## (9) 処理状況を確認する

### ◆ 『トップページ』画面

The screenshot shows the 'Top Page' of the electronic application system. The page is titled '許認可電子申請' (Electronic Application for License/Approval). The user's ID is K015609C and the name is 池○ 太○. The page displays a list of applications with the following columns: Date, Status, and Application Details. A red dashed box highlights the first row, and a red circle highlights the application number link.

処理状況が	申請中	及び	補正指示	の申請・届出及び、直近1月間の申請・届出の処理状況が表示されます。
2024/09/17 14:41:07	申請中			1-10-24-000042 道路占用許可【新規】を申請しました。 ②
2024/09/06 15:27:42	許可			河川一般28条以外【新規】の申請が許可になりました。
2024/09/06 15:23:04	申請中			2-20-24-000187 河川一般28条以外【新規】を申請しました。
2024/09/06 15:22:51	補正指示			2-20-24-000187 河川一般28条以外【新規】の申請に補正指示があります。
2024/09/06 15:21:23	申請中			2-20-24-000187 河川一般28条以外【新規】を申請しました。
2024/09/04 15:57:03	許可			1-10-24-000040 道路占用許可【新規】の申請が許可になりました。
2024/09/04 15:50:58	申請中			1-10-24-000040 道路占用許可【新規】を申請しました。
2024/09/04 15:50:45	補正指示			1-10-24-000040 道路占用許可【新規】の申請に補正指示があります。
2024/09/04 15:49:22	申請中			1-10-24-000040 道路占用許可【新規】を申請しました。

- ① 「お知らせ一覧」で送信した申請が追加されていること及び申請状況を確認する。
- ② 「申請番号」のリンクをクリック。

# 許認可電子申請（道路） 操作マニュアル

## ◆『電子申請詳細』画面

電子申請詳細

事務所	池田土木事務所	申請・届出種類	占用許可	手続き	新規	前回許可番号	
申請日	2024/09/17	受付番号	1-10-24-000042	処理状況	申請中	許可番号	
申請者氏名	池田〇〇工業株式会社 池田 太郎			担当者氏名	池田 太郎		

申請項目

申請項目(共通)

申請番号

池田 第 000000000000000000000001 号

目的(必須)

目的  
ガス施設設置(本管)

路線(必須)

路線 国道 176号 区分  車道  歩道  その他

場所(必須)

場所(都道府県、市区町村、町丁目) 場所(番地)  
自 大阪府 池田市 鉢塚1丁目 1 [位置参照](#)  
至 大阪府 池田市 城南3丁目 11

期間(必須)

占用期間  
2030/04/01 ~ 2040/03/31 10年間  
工事期間  
2035/04/01 ~ 2038/03/31 3年間

申請項目(占用-新規)

道路の新旧方法  
現状旧道

[戻る](#)

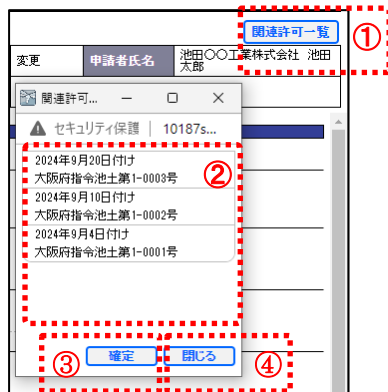
③ 申請の詳細を確認する。

## ▽アドバイス△

### 関連許可一覧ダイアログについて

関連許可一覧ダイアログでは表示中の申請に紐づいた前回許可、前々回許可等を参照できる。  
 関連許可一覧ダイアログの操作は下記の通り。

#### ◆『関連許可一覧』ダイアログ



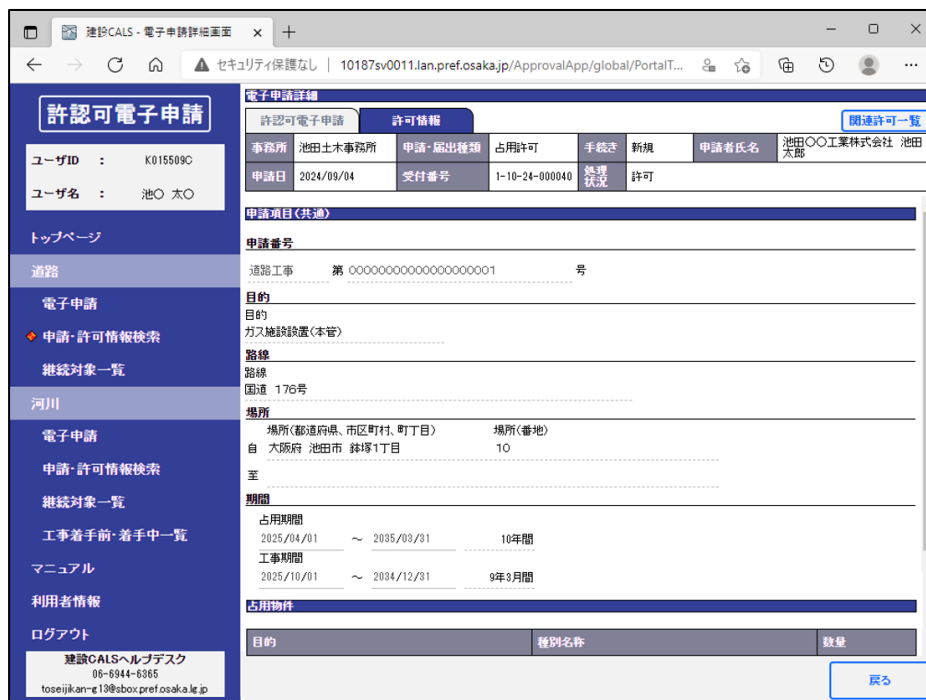
- ① 「関連許可一覧」ボタンをクリックして、ダイアログを表示。
- ② 一覧から任意の許可情報を選択。
- ③ ダイアログを閉じ、選択した許可情報を元画面に反映。
- ④ ダイアログを閉じる。（選択はキャンセルされます）

## ▽アドバイス△

### 許可情報タブについて

許可情報タブをクリックすると、表示中の申請に紐づいた許可情報を表示する。

#### ◆許可情報タブ



## 3. 2 変更、廃止等の申請・届出

### (1) 申請を始める

#### ◆『トップページ』画面

建設CALIS - トップページ画面

お知らせ情報

全ての申請・届出

操作した申請・届出のみ

処理状況が **申請中** 及び **補正指示** の申請・届出及び、直近1月間の申請・届出の処理状況が表示されます。

2024/09/17 14:41:07	<b>申請中</b>	1-10-24-000049 道路占用許可【新規】を申請しました。
2024/09/06 15:27:42	<b>許可</b>	2-20-24-000137 河川一般28条以外【新規】の申請が許可となりました。
2024/09/06 15:23:04	<b>申請中</b>	2-20-24-000137 河川一般28条以外【新規】を申請しました。
2024/09/06 15:22:51	<b>補正指示</b>	2-20-24-000137 河川一般28条以外【新規】の申請に補正指示があります。
2024/09/06 15:21:23	<b>申請中</b>	2-20-24-000137 河川一般28条以外【新規】を申請しました。
2024/09/04 15:57:03	<b>許可</b>	1-10-24-000049 道路占用許可【新規】の申請が許可となりました。
2024/09/04 15:50:58	<b>申請中</b>	1-10-24-000049 道路占用許可【新規】を申請しました。
2024/09/04 15:50:45	<b>補正指示</b>	1-10-24-000049 道路占用許可【新規】の申請に補正指示があります。
2024/09/04 15:49:22	<b>申請中</b>	1-10-24-000049 道路占用許可【新規】を申請しました。

① 「道路」の「電子申請」をクリック。

# 許認可電子申請（道路） 操作マニュアル

(2) 申請の提出先（事務所）、申請・届出種類、前回許可を選択する

## ◆『電子申請（事務所、申請・届出種類）』画面

① 「事務所、申請・届出種類」の内容を入力する。

項目	種別	入力内容	備考
事務所	プルダウン	事務所を選択する。	-
申請・届出種類	プルダウン	申請・届出種類を選択する。	・エラー! 参照元が見つかりません。「対象申請、届出」を参照
手続き	プルダウン	手続きを選択する。	・エラー! 参照元が見つかりません。「対象申請、届出」を参照

② 「前回許可」を選択する。

項目	種別	入力内容	備考
前回許可	ラベル	前回許可を入力する。 ・前回許可は「選択」ボタンから許可選択画面を表示し選択	・アドバイス「前回許可選択ついて」を参照

③ 「次へ」ボタンをクリック。



## ▽アドバイス△

### 前回許可選択について

- ① 許可選択画面(下図)で検索設定を入力し、「検索」ボタンをクリック。
- ② 許可一覧から前回許可とする行を選択し、「選択」ボタンをクリック。

申請設定画面 - プロファイル 1 - Microsoft Edge

セキュリティ保護なし | 10187sv0011.lan.pref.osaka.jp/ApprovalApp/road/app/ApprovalS...

### 許可選択

検索設定

許可番号 池土 第 1 - 0001 号 許可日 2024/01/01 ~ 2024/12/31

申請番号 第 号

クリア 検索

---

**[道路]占有許可(新規)-池田土木事務所** 許可番号 池土第1-0001号 許可日 2024/09/04

路線 国道 176号	場所 (自) 大阪府 池田市 鉢塚1丁目 10 (至)	期間 (占用) 2025/04/01~2025/08/31 (工事) 2025/10/01~2024/12/31
---------------	-----------------------------------	--

選択 閉じる

# 許認可電子申請（道路） 操作マニュアル

## （3）許認可申請の案内を確認する

### ◆『電子申請（申請案内）』画面

建設CALS - 電子申請 (申請案内) x +

10187sv0011.lan.pref.osaka.jp/ApprovalApp/road/app/App...

### 許認可電子申請

ユーザーID : K015509C  
ユーザー名 : 池〇 太〇

トップページ  
道路  
◆ 電子申請  
申請・許可情報検索  
継続対象一覧  
河川  
電子申請  
申請・許可情報検索  
継続対象一覧  
工事着手前・着手中一覧  
マニュアル  
利用者情報  
ログアウト

建設CALSヘルプデスク  
06-6944-6365  
toseijik.an-g19@sbbox.pref.osaka.lg.jp

#### 電子申請登録

事務所	池田土木事務所	申請・届出種類	占用許可	手続き	変更	前回許可番号	2024年9月4日付け 大阪府指令池土第1-0001号
申請者氏名	池田〇〇工業株式会社 池田 太郎		担当者氏名	池〇 太〇			

申請準備 > 申請内容の入力 > 確認

#### 申請案内

必要書類  
「道路占用許可申請書」  
1. 道路占用許可申請書・道路占用協議書【新規・変更】  
道路占用工事工期延期願  
2. 道路占用料減額・免除申請書  
道路占用料が減額又は免除される場合に添付が必要  
様式：大阪府「eネット」道路占用許可申請 (osaka.lg.jp)  
3. 位置図  
4. 現況平面図及び計画平面図  
5. 現況断面図及び計画断面図  
6. 工事の実地方法を記載した書類  
7. 占用物件の構造図・設計書及び仕様書  
8. 交通規制図  
9. 現況写真  
10. 占用関係意見書(地下埋設物件の場合)  
11. その他道路管理者が必要と認める書類(工程表・理由書・公図等)

戻る 申請

- ① 「申請案内」を確認する。
- ② 「申請」ボタンをクリック。

# 許認可電子申請（道路） 操作マニュアル

(4) 申請内容（申請項目）を入力する

(4-1) 申請・届出種類：占用許可・占用協議、手続き：変更の場合

## ◆『電子申請（申請内容の入力）』画面

① 「申請項目（共通）」を入力する。

項目	種別	入力内容	備考
申請番号	テキスト	申請番号を入力する。	-
目的	プルダウン	前回許可の目的を表示する。	-
路線	プルダウン	前回許可の路線を表示する。	-
区分	チェック	前回許可の区分を表示する。	-
場所 * (自のみ必須)	テキスト 位置情報	場所を入力する。(初期値は前回許可の内容) ・町丁目は「選択」ボタンから住所選択ダイアログを表示し選択 ・番地等は自由入力 ・町丁目のみ変更可能(自のみ) ・「位置登録」ボタンから占用場所の位置を地図上に入力 ・入力状態に応じて、未設定/設定済を表示	・アドバイス「住所選択ダイアログについて」を参照  ・アドバイス「許認可申請位置登録(GIS)画面について」を参照
占用期間 *	日付 (カレンダー)	占用期間を入力する。 ・日付指定もしくは許可日からの年数、日数指定が可能 ・開始日のみ変更可能	占用協議の場合、「設置期間中」の選択が表示されません。
工事期間	日付 (カレンダー)	工事期間を入力する。 ・日付指定もしくは許可日からの年数、日数指定が可能	-

\*は入力必須

# 許認可電子申請（道路） 操作マニュアル

電子申請登録

事務所 池田土木事務所 申請・届出種類 占用許可 手続き 変更 前回許可番号 2024年9月4日付 大阪府指令池土第1-0001号

申請者氏名 池田〇〇工業株式会社 池田 太郎 担当者氏名 池田 太〇

申請準備 申請内容の入力 確認

申請項目 占用物件 添付資料

自 大阪府 池田市 鉢塚1丁目 10 選択 位置登録 設定済

至 選択

期間(必須)

占用期間 2025/04/01 ~ 2035/03/31 10年間 未登録 未登録後 2030/04/01 ~ 2035/03/31 5年間

工事期間 2025/10/01 ~ 2034/12/31 9年3月間 未登録 未登録後 2030/10/01 ~ 2034/12/31 4年3月間

申請項目(占用-変更)

道路の復旧方法

現状復旧

占用物件の構造

添付資料参照

工事実施の方法

添付資料参照

添付書類

あり

備考

特になし

一時保存 ③ 次へ

② 「申請項目（占用-変更）」を入力する。

項目	種別	入力内容	備考
道路の復旧方法	テキスト	道路の復旧方法を入力する。	固定文言の選択あり
占用物件の構造	テキスト	占用物件の構造を入力する。	固定文言の選択あり
工事実施の方法	テキスト	工事実施の方法を入力する。	固定文言の選択あり
添付書類	テキスト	「あり」固定。	-
備考	テキスト	備考を入力する。	固定文言の選択あり

③ 「次へ」 ボタンをクリック。

# 許認可電子申請（道路） 操作マニュアル

（4-2）申請・届出種類：占用許可・占用協議、手続き：工期変更の場合

## ◆『電子申請（申請内容の入力）』画面

① 「申請項目（共通）」を入力する。

項目	種別	入力内容	備考
申請番号	テキスト	申請番号を入力する。	-
目的	プルダウン	前回許可の目的を表示する。	-
路線	プルダウン	前回許可の路線を表示する。	-
区分	チェック	前回許可の区分を表示する。	-
場所	テキスト 位置情報	前回許可の場所を表示する。	-
占用期間	日付 (カレンダー)	前回許可の占用期間を表示する。	占用協議の場合、 「設置期間中」の 選択が表示されま す。
工事期間 *	日付 (カレンダー)	工事期間を入力する。 ・日付指定もしくは許可日からの年数、日数指 定が可能 ・日付指定における開始日は前回許可の工事 期間終了日の翌日 ・終了日のみ変更可能	-

\*は入力必須

# 許認可電子申請（道路） 操作マニュアル

② 「申請項目（占用-工期変更）」を入力する。

項目	種別	入力内容	備考
工期延期理由 *	テキスト	工期延期理由を入力する。	固定文言の選択あり

\*は入力必須

③ 「次へ」ボタンをクリック。

# 許認可電子申請（道路） 操作マニュアル

(4-3) 申請・届出種類：占用許可・占用協議、手続き：廃止の場合

## ◆『電子申請（申請内容の入力）』画面

① 「申請項目（共通）」を入力する。

項目	種別	入力内容	備考
申請番号	テキスト	申請番号を入力する。	-
目的	プルダウン	前回許可の目的を表示する。	-
路線	プルダウン	前回許可の路線を表示する。	-
区分	チェック	前回許可の区分を表示する。	-
場所	テキスト 位置情報	前回許可の場所を表示する。	-
占用期間	日付 (カレンダー)	前回許可の占用期間を表示する。	占用協議の場合、 「設置期間中」の 選択が表示されま す。
工事期間	日付 (カレンダー)	工事期間を入力する。 ・日付指定もしくは許可日からの年数、日数指 定が可能	-

# 許認可電子申請（道路） 操作マニュアル

電子申請登録

事務所 池田土木事務所 申請・届出種類 占用許可 手続き 廃止 前回許可番号 2024年9月4日付け 大阪府指令池土第1-0001号

申請者氏名 池田〇〇工業株式会社 池田 太郎 担当者氏名 池〇 太〇

申請準備 申請内容の入力 確認

申請項目 占用物件 添付資料

目的(必須)  
目的  
ガス施設設置(本管)

路線(必須)  
路線 国道 176号 区分  車道  歩道  その他

場所(必須)  
場所(都道府県、市区町村、町丁目) 場所(番地)  
自 大阪府 池田市 絆塚1丁目 10 [位置参照](#)

至

期間(必須)  
占用期間 2025/04/01 ~ 2035/03/31 10年間

工事期間 2025/10/01 ~ 2034/12/31 9年3月間

工事期間  2030/04/01 ~ 2031/03/31 1年間  
 許可日から 1年間 (10年)

申請項目(占用-廃止)

撤去工事の有無(必須)  
 不要  要

廃止理由(必須)  
 道路占用満了  
 その他 [添付資料参照](#)

一時保存 [次へ](#)

② 「申請項目（占用-廃止）」を入力する。

項目	種別	入力内容	備考
撤去工事の有無 *	ラジオ	撤去工事の有無を入力する。	-
廃止理由 *	ラジオ/テキスト	廃止理由を入力する。	固定文言の選択あり

\*は入力必須

③ 「次へ」ボタンをクリック。



# 許認可電子申請（道路） 操作マニュアル

（4-4）申請・届出種類：保守許可・保守協議、手続き：新規の場合

## ◆『電子申請（申請内容の入力）』画面

① 「申請項目（共通）」を入力する。

項目	種別	入力内容	備考
申請番号	テキスト	申請番号を入力する。	-
目的 *	プルダウン	目的を選択する。 ・キーワード検索にて絞り込みができます	選択した目的にカーソルを当てると、紐付けられた占用物件一覧を確認できます
路線 *	プルダウン	路線を選択する。	-
区分 *	チェック	対象となる区分をチェックする。	-
場所 *（自のみ必須）	テキスト 位置情報	場所を入力する。 ・都道府県、市区町村、町丁目は「選択」ボタンから住所選択ダイアログを表示し選択 ・番地等は自由入力 ・「位置登録」ボタンから占用場所の位置を地図上に入力 ・入力状態に応じて、 <b>未設定</b> / <b>設定済</b> を表示	・アドバイス「住所選択ダイアログについて」を参照  ・アドバイス「許認可申請位置登録（GIS）画面について」を参照
工事期間 *	日付 （カレンダー）	工事期間を入力する。 ・日付指定もしくは許可日からの年数、日数指定が可能	-

\*は入力必須

② 「次へ」ボタンをクリック。

# 許認可電子申請（道路） 操作マニュアル

(4-5) 申請・届出種類：住所氏名変更、手続き：新規の場合

## ◆『電子申請（申請内容の入力）』画面

The screenshot shows the '電子申請（申請内容の入力）' screen. The left sidebar contains navigation options like '道路', '電子申請', and '河川'. The main content area is divided into '申請項目（共通）' and '申請項目（住所氏名変更-新規）'. The '申請項目（共通）' section includes fields for '申請番号', '目的(必須)', '路線(必須)', '場所(必須)', and '期間(必須)'. The '申請項目（住所氏名変更-新規）' section shows the change of applicant name from '池田 太郎' to '池田 次郎'. A red dashed box highlights the '申請項目（共通）' section, and a red circle with the number '1' is placed next to the '申請項目（共通）' header.

① 「申請項目（共通）」を確認する。

項目	種別	入力内容	備考
申請番号	テキスト	申請番号を入力する。	-
目的	プルダウン	前回許可の目的を表示する。	-
路線	プルダウン	前回許可の路線を表示する。	-
区分	チェック	前回許可の区分を表示する。	-
場所	テキスト 位置情報	前回許可の場所を表示する。	-
占用期間	日付 (カレンダー)	前回許可の占用期間を表示する。	占用協議の場合、 「設置期間中」の 選択が表示されま す。
工事期間	日付 (カレンダー)	前回許可の工事期間を表示する。	-

# 許認可電子申請（道路） 操作マニュアル

電子申請登録

事務所: 池田土木事務所 | 申請・届出種類: 住所氏名変更 | 手続: 新規 | 前回許可番号: 2024年9月4日付 大阪府指令池土第1-0001号

申請者氏名: 池田〇〇工業株式会社 池田 太郎 | 担当者氏名: 池田 太〇

申請準備 | 申請内容の入力 | 確認

申請項目 | 添付資料

**場所(必須)**  
 場所(都道府県、市区町村、町丁目) | 場所(番地)  
 自 大阪府 池田市 鉢塚1丁目 | 10 [位置参照](#)

**期間(必須)**  
 占用期間: 2025/04/01 ~ 2035/03/31 | 10年間  
 工事期間: 2025/10/01 ~ 2034/12/31 | 9年3月間

**申請項目(住所氏名変更-新規)**

変更前	変更後
氏名(必須): 池田〇〇工業株式会社 池田 太郎	→ 池田〇〇工業株式会社 池田 次郎
氏名(フリガナ)(必須): イケダマルマルカブシキガイシャ イケダ 太郎	→ イケダマルマルカブシキガイシャ イケダ シロウ
部署名: 申請管理課	→ 申請管理課
郵便番号(必須): 〒 000 - 0000	→ 〒 000 - 0000
住所(必須): 大阪府 池田市 旭丘1丁目 1-1	→ 大阪府 池田市 旭丘2丁目 1-2
電話番号(必須): 000-000-0000	→ 000-000-0000

変更理由(必須)  
添付資料参照

[一時保存](#) [次へ](#)

② 「申請項目（住所氏名変更-新規）」を入力する。

項目	種別	入力内容	備考
氏名 *	テキスト	申請者の氏名を入力する。	・法人にあっては、その名称及び代表者の氏名を入力
氏名（フリガナ）*	テキスト	申請者氏名のフリガナを入力する。	-
部署名	テキスト	申請者の部署名を入力する。	-
郵便番号 *	テキスト	申請者の郵便番号を入力する。	-
住所 *	テキスト	申請者の住所を入力する。 ・都道府県、市区町村、町丁目は「選択」ボタンから住所選択ダイアログを表示し選択 ・番地等は自由入力	・アドバイス「住所選択ダイアログについて」を参照
電話番号 *	テキスト	申請者の電話番号を入力する。	-
変更理由 *	テキスト	変更理由を入力する。	-

\*は入力必須

③ 「次へ」ボタンをクリック。

# 許認可電子申請（道路） 操作マニュアル

(5) 申請内容（占用物件）を入力する

(5-1) 申請・届出種類：占用許可・占用協議、手続き：変更の場合

## ◆『電子申請（申請内容の入力）』画面

電子申請登録

事務所	池田土木事務所	申請・届出種類	占用許可	手続き	変更	前回許可番号	2024年9月4日付け 大阪府指令池土第1-0001号
申請者 氏名	池田〇〇工業株式会社 池田 太郎		担当者 氏名	池田 太郎			

申請準備 → 申請内容の入力 → 確認

申請項目      占用物件      添付資料

占用物件

目的	ガス施設設置(本管)	例ガス				追加
種別名称	0.2m以上0.4m未満					
目的	種別名称	数量(変更前)	数量(増)(必須)	数量(減)(必須)		
ガス施設設置(本管)	0.2m以上0.4m未満	50 m	25 m	0 m	×	
ガス施設設置(本管)	1.0m以上	100 m	0 m	50 m	×	

戻る      一時保存      ③      次へ

- ① 占用物件の数量（増）及び数量（減）を入力。（初期表示では前回許可に紐付けられた占用物件の一覧を表示）
- ② 一覧にない占用物件を追加する場合、目的、種別名称を選択し、「追加」ボタンをクリックすると、一覧に追加される。
- ③ 「次へ」ボタンをクリック。  
※以降は3.1(6)～(9)を参照。

# 許認可電子申請（道路） 操作マニュアル

- (5-2) 申請・届出種類：占用許可・占用協議、手続き：工期変更の場合  
及び  
申請・届出種類：住所氏名変更、手続き：新規の場合



## 【運用留意点】

- 申請・届出種類：占用許可・占用協議、手続き：工期変更  
及び  
申請・届出種類：住所氏名変更、手続き：新規は申請内容（占用物件）を表示しません。

- (5-3) 申請・届出種類：占用許可・占用協議、手続き：廃止の場合

目的	種別名称	数量(必須)
ガス地設設置(本管)	0.2m以上0.4m未満	50 m
ガス地設設置(本管)	1.0m以上	100 m

- ① 占用物件の数量を確認する。（初期表示では前回許可に紐付けられた占用物件の一覧を表示）
- ② 「次へ」ボタンをクリック。

- (5-4) 申請・届出種類：保守許可・保守協議、手続き：新規の場合  
※3.1(5)を参照。

## 3.3 補正

(1) 申請・許可情報検索から申請詳細を表示する

### ◆『トップページ』画面

処理状況	申請中	及び	補正指示	の申請・届出及び入 直近1月間の申請・届出の処理状況が表示されます。
2024/09/17 16:23:24	補正指示		1-10-24-000042	道路占用許可【新規】の申請に補正指示があります。
2024/09/17 14:41:07	申請中		1-10-24-000042	道路占用許可【新規】を申請しました。
2024/09/06 15:27:42	許可		2-20-24-000137	河川一般23条以外【新規】の申請が許可になりました。
2024/09/06 15:23:04	申請中		2-20-24-000137	河川一般23条以外【新規】を申請しました。
2024/09/06 15:22:51	補正指示		2-20-24-000137	河川一般23条以外【新規】の申請に補正指示があります。
2024/09/06 15:21:23	申請中		2-20-24-000137	河川一般23条以外【新規】を申請しました。
2024/09/04 15:57:03	許可		1-10-24-000040	道路占用許可【新規】の申請が許可になりました。
2024/09/04 15:50:58	申請中		1-10-24-000040	道路占用許可【新規】を申請しました。
2024/09/04 15:50:45	補正指示		1-10-24-000040	道路占用許可【新規】の申請に補正指示があります。
2024/09/04 15:49:22	申請中		1-10-24-000040	道路占用許可【新規】を申請しました。

① 「道路」の「申請・許可情報検索」をクリック。



#### 【運用留意点】

- 補正指示内容が申請内にある場合、担当者情報のメールアドレス宛に「補正指示通知メール」が送信されます。
- メールが来たら本項目を行って、申請内容を修正してください。

# 許認可電子申請（道路） 操作マニュアル

## ◆『申請・許可情報検索』画面

許認可電子申請

ユーザID : K015509C  
ユーザ名 : 池○ 太○

トップページ

道路

電子申請

◆ 申請・許可情報検索

継続対象一覧

河川

電子申請

申請・許可情報検索

継続対象一覧

工事着手前・着手中一覧

マニュアル

利用者情報

ログアウト

建設CALSHelpデスク  
06-6944-6365  
toseijik-an-g13@inbox.pref.osaka.lg.jp

申請・許可情報検索

許認可電子申請 許可情報

検索設定

申請・届出種類 手続き 受付番号 許可番号

申請番号 第 1 - 号

申請日 yyyy/mm/dd ~ yyyy/mm/dd 許可日 yyyy/mm/dd ~ yyyy/mm/dd 処理状況 補正指示

クリア 検索

[道路]占用許可(新規)-池田土木事務所 受付番号 1-10-24-000042 許可番号 (申請日) 2024/09/17 (許可日)

路線 国道 176号 場所 (自)大阪府 池田市 神塚1丁目 1 (至)大阪府 池田市 城南3丁目 11 期間 (占用) 2030/04/01~2040/03/31 (工事) 2035/04/01~2038/03/31

補正指示

- ② 「許認可電子申請」タブをクリック。
- ③ 「検索設定」欄の「処理状況」に「補正指示」を選択して、「検索」ボタンをクリック。
- ④ 「検索結果一覧」から対象の申請をダブルクリック。



### 【運用留意点】

- 補正は「処理状況」が「補正指示」の申請でのみ行えます。

# 許認可電子申請（道路） 操作マニュアル

## （2）補正指示内容を確認する

### ◆『電子申請詳細』画面

電子申請詳細

許認可電子申請 許可情報 関連許可一覧

事務所	池田土木事務所	申請・届出種類	占用許可	手続状況	新規	前回許可番号	
申請日	2024/09/17	受付番号	1-10-24-000042	処理状況	補正指示	許可番号	
申請者氏名	池田〇〇工業株式会社 池田 太郎			担当者氏名	池田 太郎		

申請項目 添付資料一覧

道路

電子申請

申請・許可情報検索

継続対象一覧

河川

電子申請

申請・許可情報検索

継続対象一覧

工事着手前・着手中一覧

マニュアル

利用者情報

ログアウト

建設GALSヘルプデスク  
06-6344-6365

目的	種別名称	数量(必須)
ガス施設設置(本管)	0.2m以上0.4m未満	100 m
ガス施設設置(本管)	0.4m以上1.0m未満	0 m
ガス施設設置(本管)	1.0m以上	100 m
ガス施設設置(本管)	人孔・防護等	50 m <sup>2</sup>
ガス施設設置(本管)	0.1m未満	100 m
ガス施設設置(本管)	0.1m以上0.15m未満	0 m
ガス施設設置(本管)	0.15m以上0.2m未満	0 m

補正指示内容一覧

日時	指示内容	添付資料
2024/09/17 16:23:24	添付資料を参照ください。	あり

補正 取下げ 戻る

① 「申請項目」タブの「補正指示内容一覧」欄の指示内容を確認する。

※「添付資料」が「あり」の場合、以降を行う。

② 「添付資料一覧」タブをクリック。



# 許認可電子申請（道路） 操作マニュアル

電子申請詳細

許認可電子申請

申請者ID : K015509C  
申請者名 : 池田 太

申請日 : 2024/09/17  
申請者氏名 : 池田〇〇工業株式会社 池田 太郎

申請・届出種類 : 占用許可  
受付番号 : 1-10-24-000042

手続状況 : 新規  
担当者氏名 : 池田 太

申請項目 : 道路  
添付資料一覧

図書種別	図書名称	ファイル名称	日時	サイズ
	補正指示添付資料	補正指示添付資料	2024/09/17 16:28:24	31.42KB

1回目(2024/09/17) (1)

補正 取下げ 戻る

- ③ 「添付資料一覧」ツリーの「補正指示添付資料」以下にある「〇回目（日付）」リンクをクリック
- ④ 「ファイル名称」のリンクをクリック。

# 許認可電子申請（道路） 操作マニュアル

(3) 申請の補正を行い、再度申請を送信する

建設CALS - 電子申請詳細画面

10187sv0011.lan.pref.osaka.jp/ApprovalApp/road/app/App...

### 許認可電子申請

ユーザーID : K015509C  
ユーザー名 : 池○ 太○

電子申請詳細

事務所	申請・届出種類	占用許可	手続	新規	前回許可番号
池田土木事務所	申請	1-10-24-000042	処理 保留	補正指示	

申請日	受付番号	申請者氏名	担当者氏名
2024/09/17		池田○○工業株式会社 池田 太郎	池○ 太○

申請項目 添付資料一覧

#### 占用物件

目的	種別名称	数量(必須)
ガス施設設置(本管)	0.2m以上0.4m未満	100 m
ガス施設設置(本管)	0.4m以上1.0m未満	0 m
ガス施設設置(本管)	1.0m以上	100 m
ガス施設設置(本管)	人孔・防護等	50 m <sup>2</sup>
ガス施設設置(本管)	0.1m未満	100 m
ガス施設設置(本管)	0.1m以上0.15m未満	0 m
ガス施設設置(本管)	0.15m以上0.2m未満	0 m

#### 補正指示内容一覧

日時	指示内容	添付資料
2024/09/17 16:23:24	添付資料を参照ください。	あり

修正 ① 取下げ 戻る

建設CALSヘルプデスク  
06-6944-6365

① 「修正」ボタンをクリック。

# 許認可電子申請（道路） 操作マニュアル

## ◆『電子申請（申請内容の入力）』画面

電子申請登録

事務所	池田土木事務所	申請・届出種類	占用許可	手続さ	新規	前回許可番号	
申請者氏名	池田〇〇工業株式会社 池田 太郎			担当者氏名	池〇 太〇		

申請準備 → 申請内容の入力 → 確認

申請項目 占用物件 添付資料

申請項目(共通)

申請番号  
池田 第 000000000000000000000001 号

目的(必須)  
目的  
ガス施設設置(本管) キーワード検索  
側ガス

路線(必須)  
路線 国道 176号 区分  
 車道  歩道  その他

場所(必須)  
場所(都道府県、市区町村、町丁目) 場所(番地)  
自 大阪府 池田市 鉢塚1丁目 1 選択 位置登録 談定済  
至 大阪府 池田市 城南3丁目 11 選択

期間(必須)  
占用期間  
 2030/04/01 ~ 2040/03/31 10年間  
 許可日から 0 日間 (10年)

一時保存 次へ

- ② 各項目の入力内容を修正する。  
※以降は、3.1、3.2を参照

## 3. 4 取下げ

(1) 補正指示内容を確認する

※詳細は3.3 (1)、(2)を参照。



### 【運用留意点】

- 取下げ申請は「処理状況」が「補正指示」の申請でのみ行えます。

(2) 取下げ申請を行う

### ◆ 『電子申請詳細』画面

電子申請詳細

事務所	申請・届出種類	占用許可	手続	新規	前回許可番号
池田土木事務所	申請	1-10-24-000042	処理状況	補正指示	許可番号
申請日	2024/09/17	受付番号	池田〇〇工業株式会社 池田 太郎	担当者氏名	池田 太郎

目的	種別名称	数量(必須)
ガス施設設置(本管)	0.2m以上0.4m未満	100 m
ガス施設設置(本管)	0.4m以上1.0m未満	0 m
ガス施設設置(本管)	1.0m以上	100 m
ガス施設設置(本管)	人孔・防護等	50 m <sup>2</sup>
ガス施設設置(本管)	0.1m未満	100 m
ガス施設設置(本管)	0.1m以上0.15m未満	0 m
ガス施設設置(本管)	0.15m以上0.2m未満	0 m

日時	指示内容	添付資料
2024/09/17 16:23:24	添付資料を参照ください。	あり

補正 取下げ ① 戻る

① 「取下げ」ボタンをクリック。

# 許認可電子申請（道路） 操作マニュアル

## ◆『取下げ申請』画面

② 「取下げ申請」を入力する。

項目	種別	入力内容	備考
申請日	日付	当日の日付固定。	-
申請理由 *	テキスト	申請理由を入力する。	-

\*は入力必須

③ 「送信」ボタンをクリック。

④ 確認ダイアログの「OK」ボタンをクリックすると、申請内容が登録されます。

⑤ 通知ダイアログの「OK」ボタンをクリックすると、『申請・許可情報検索』画面が表示されます。

# 許認可電子申請（道路） 操作マニュアル

## ◆ 『申請・許可情報検索』画面

The screenshot shows a web browser window with the URL `10187sv0011.lan.pref.osaka.jp/ApprovalApp/road/app/App...`. The page title is '申請・許可情報検索' (Application/Permission Information Search). The left sidebar contains navigation links: '許認可電子申請', 'トップページ', '道路', '電子申請', '申請・許可情報検索', '継続対象一覧', '河川', '電子申請', '申請・許可情報検索', '継続対象一覧', '工事着手前・着手中一覧', 'マニュアル', '利用者情報', and 'ログアウト'. The main content area has a search form with fields for '申請・届出種類', '手続き', '受付番号', '許可番号', '申請番号', '申請日', '許可日', and '処理状況'. Below the search form, a table lists search results. One result is highlighted with a red dashed box and a circled '6'.

申請・届出種類	手続き	受付番号	許可番号	申請日	許可日	処理状況
[道路]占用許可(新規)-池田土木事務所		1-10-24-000042		2024/09/17		取下げ

⑥ 「申請・許可情報検索」で申請状況が「取下げ」となっていることを確認する。

## 3.5 しゅん工届

(1) 申請・許可情報検索から対象の申請詳細を表示する

### ◆『トップページ』画面

お知らせ情報

ユーザID : K022278C  
ユーザ名 : 池〇 太〇

◆ トップページ

- 道路
- 電子申請
- 申請・許可情報検索**
- 継続対象一覧
- 河川
- 電子申請
- 申請・許可情報検索
- 継続対象一覧
- 工事着手前・着手中一覧
- マニュアル
- 利用者情報
- ログアウト

建設GALSヘルプデスク  
06-6944-6365  
toseijikan@g13@box.pref.osaka.lg.jp

お知らせ情報

▼

全ての申請・届出 操作した申請・届出のみ

処理状況が **申請中** 及び **補正指示** の申請・届出及び、直近1月間の申請・届出の処理状況が表示されます。

2026/01/27 16:58:55	<b>申請中</b>	2-20-25-000059 河川一般23条以外【新規】を申請しました。
2026/01/20 17:20:53	<b>申請中</b>	2-20-25-000052 河川一般23条以外【新規】を申請しました。
2025/12/23 14:03:58	<b>補正指示</b>	2-20-25-000031 河川一般23条以外【継続】の申請に補正指示があります。
2025/12/23 13:16:35	<b>補正指示</b>	1-10-24-000023 道路占用許可【変更】の申請に補正指示があります。
2025/12/23 12:25:34	<b>申請中</b>	1-10-25-000028 道路占用許可【継続】を申請しました。
2025/12/23 12:17:29	<b>申請中</b>	2-20-25-000031 河川一般23条以外【継続】を申請しました。
2025/12/23 11:08:38	<b>申請中</b>	2-20-25-000030 河川一般23条以外【継続】を申請しました。
2025/12/23 10:24:43	<b>申請中</b>	2-20-25-000029 河川一般23条以外【継続】を申請しました。
2025/12/23 10:20:52	<b>申請中</b>	2-20-25-000027 河川一般23条以外【継続】を申請しました。
2025/12/23 10:19:26	<b>申請中</b>	2-20-25-000026 河川一般23条以外【継続】を申請しました。
2025/12/23 10:16:23	<b>申請中</b>	1-10-25-000025 道路占用許可【継続】を申請しました。
2025/12/22 19:03:07	<b>申請中</b>	2-20-25-000025 河川一般23条以外【継続】を申請しました。

① 「道路」の「申請・許可情報検索」をクリック。

# 許認可電子申請（道路） 操作マニュアル

## ◆『申請・許可情報検索』画面

許認可電子申請

検索設定

申請・届出種類 手続名 受付番号 許可番号

申請番号 第 号

申請日 yyyy/mm/dd 許可日 yyyy/mm/dd 処理状況 許可、受理

クリア 検索

申請種別	受付番号	許可番号	申請日	許可日	処理状況
[道路]占用許可(変更)-鳳土木事務所	1-10-24-000022	鳳土第1-0132号	2024/07/29	2024/08/13	許可
[道路]占用許可(変更)-八尾土木事務所	1-10-24-000017	八土第1-0238号	2024/07/17	2024/08/07	許可
[道路]占用許可(変更)-八尾土木事務所	1-10-24-000016	八土第1-0222号	2024/07/08	2024/07/26	許可
[道路]占用許可(変更)-八尾土木事務所	1-10-24-000015	八土第1-0213号	2024/07/03	2024/07/23	許可
[道路]占用許可(変更)-枚方土木事務所	1-10-24-000013	枚土第1-0316号	2024/06/20	2024/07/11	許可

- ② 「許認可電子申請」タブをクリック。
- ③ 「検索設定」欄の「処理状況」に「許可、受理」を選択して、「検索」ボタンをクリック。
- ④ 「検索結果一覧」から対象の申請をダブルクリック



# 許認可電子申請（道路） 操作マニュアル

## (2) しゅん工届を作成する

### ◆『電子申請詳細』画面

建設CALIS - 電子申請詳細画面

セキュリティ保護なし | 10187sv0011.lan.pref.osaka.jp/ApprovalApp/road/app/Approval...

### 許認可電子申請

ユーザーID : K022278C  
ユーザー名 : 池○ 太○

トップページ

#### 道路

電子申請  
◆ 申請・許可情報検索  
継続対象一覧

#### 河川

電子申請  
申請・許可情報検索  
継続対象一覧  
工事着手前・着手中一覧

マニュアル  
利用者情報  
ログアウト

建設CALISヘルプデスク  
06-8944-8365  
toseijikan-g13@sbbox.pref.osaka.lg.jp

#### 電子申請詳細

許可電子申請 | 許可情報 | 関連許可一覧

事務所	八尾土木事務所	申請・届出種類	占用許可	手続き	変更	前回許可番号	2024年2月9日付け 大阪府指令八土第1-0728号
申請日	2024/07/17	受付番号	1-10-24-000017	経過 状況	許可	許可番号	2024年8月7日付け 大阪府指令八土第1-0238号
申請者 氏名	株式会社オプテージ			担当者 氏名	安藤 正道		

申請項目 | 添付資料一覧

#### 申請項目(共通)

申請番号  
○ 渉申発 第 20-24100152R 号

目的(必須)  
目的  
光ファイバ貸貸ビジネス施設設置

路線(必須)  
路線  
大阪東大阪線 24号  
区分  
 車道  歩道  その他

場所(必須)  
場所(都道府県、市区町村、町丁目) | 場所(番地)  
自 大阪府 東大阪市 長堂2丁目 | 3 地先  
至 大阪府 東大阪市 足代3丁目 | 1 地先  
[位置参照](#)

期間(必須)

申請 前	占用期間	2024/02/09 ~ 2030/03/31	6年2月間	変更 後	占用期間	2024/08/20 ~ 2030/03/31	6年7月間
申請 前	工事期間	2024/02/09 ~ 2024/05/08	90日間	変更 後	工事期間	2024/08/20 ~ 2024/11/17	90日間

#### 申請項目(占用-変更)

[変更等](#) | [しゅん工届作成](#) ① | [戻る](#)

- ① 「しゅん工届作成」ボタンをクリック。

# 許認可電子申請（道路） 操作マニュアル

## ◆『電子申請（申請内容の入力）』画面

② 「申請項目（共通）」の内容を入力する。

項目	種別	入力内容	備考
申請番号	テキスト	申請番号を入力する。	-
目的	プルダウン	前回許可の目的を表示する。	-
路線	プルダウン	前回許可の路線を表示する。	-
区分	チェック	前回許可の区分を表示する。	-
場所	テキスト 位置情報	前回許可の場所を表示する。	-
占用期間	日付 (カレンダー)	前回許可の占用期間を表示する。	占用協議の場合、「設置期間中」の選択が表示されません。
工事期間	日付 (カレンダー)	前回許可の工事期間を表示する。	-

③ 「申請項目（占用-しゅん工届）」の内容を入力する。

項目	種別	入力内容	備考
しゅん工日 *	日付 (カレンダー)	しゅん工日を入力する。	-

\*は入力必須

④ 「次へ」ボタンをクリック。

# 許認可電子申請（道路） 操作マニュアル

## ◆『電子申請（申請内容の入力）』画面

電子申請登録

事務所	八尾土木事務所	申請・届出種類	占用許可	手続き	しゅん工届	前回許可番号	2024年0月7日付け 大阪府指令八土第1-0230号
申請者 氏名	池田〇〇工業株式会社 池〇 太〇		担当者 氏名	池〇 太〇			

申請準備 → 申請内容の入力 → 確認

申請項目 | 添付資料

添付資料

図書種別			追加
図書名称			
ファイル名称	ファイルの選択	ファイルが選択されていません	

図書種別	図書名称	ファイル名称	日時	サイズ	
占用許可書	占用許可書	占用許可書.pdf	2026/01/29 16:26:57	42.23KB	×
工程別写真	工程別写真	工程別写真.pdf	2026/01/29 16:26:26	42.23KB	×

戻る | 一時保存 | 確認

⑤ 「添付資料情報」を入力し「追加」ボタンをクリックすると、一覧にファイルが追加される。

項目	種別	入力内容	備考
図書種別	プルダウン	図書種別を選択する。 ・ 占用許可書 ・ 工程別写真(必須)	-
図書名称	テキスト	図書名称を入力する。	-
ファイル名称	ファイル選択	「ファイルの選択」ボタンからファイルを選択する。	-

⑥ 不要なファイルを削除する場合は「×」をクリック。

⑦ 「確認」ボタンをクリック。

※以降は3.1(7)～(9)を参照。

# 許認可電子申請（道路） 操作マニュアル

## 3.6 一時保存と再開

### (1) 申請を始める

※詳細は3.1(6)～(7)、3.2(1)～(5)を参照

### (2) 一時保存する

#### ◆『電子申請（申請内容の入力）』画面

電子申請登録

事務所	池田土木事務所	申請・届出種類	占用許可	手続き	変更	前回許可番号	2026年3月付け 大阪府指令池土第1-1408号
申請者氏名	池田〇〇工業株式会社 池〇 太〇		担当者氏名	池〇 太〇			

申請準備 → 申請内容の入力 → 確認

申請項目 占用物件 添付資料

申請項目(共通)

申請番号  
池田 第 000000000000000002 号

目的(必須)  
目的  
無線基地局設置(PHS用除く)

路線(必須)  
路線 区  
箕面池田線 9号  車道  歩道  その他

場所(必須)  
場所(都道府県、市区町村、丁目) 場所(番地)  
自 大阪府 箕面市 如意谷2丁目 8     
至

期間(必須)  
占用期間  
2025/04/01 ~ 2030/03/31 5年間  
2028/04/01 ~ 2030/03/31 2年間  
許可日から 2030/03/31 まで  
工事期間  
yyyy/mm/dd ~ yyyy/mm/dd  
2028/10/01 ~ 2029/12/31 1年3月間  
許可日から 年間 (5年)

一時保存 ①

① 「一時保存」ボタンをクリック。

② 確認ダイアログの「OK」ボタンをクリックすると、申請内容が一時保存されます。

の内容  
一時保存して中断します。よろしいですか？

②

# 許認可電子申請（道路） 操作マニュアル

(3) 一時保存した内容を再開する

## ◆ 『トップページ』画面

お知らせ情報

全ての申請・届出 操作した申請・届出のみ

処理状況が **申請中** 及び **補正指示** の申請・届出及び、直近1月間の申請・届出の処理状況が表示されます。

2026/01/27 16:58:55	<b>申請中</b>	2-20-25-000059 河川一般28案以外【新規】を申請しました。
2026/01/20 17:20:53	<b>申請中</b>	2-20-25-000052 河川一般28案以外【新規】を申請しました。
2025/12/23 14:03:58	<b>補正指示</b>	2-20-25-000031 河川一般28案以外【継続】の申請に補正指示があります。
2025/12/23 13:16:35	<b>補正指示</b>	1-10-24-000029 道路占用許可【変更】の申請に補正指示があります。
2025/12/23 12:25:34	<b>申請中</b>	1-10-25-000028 道路占用許可【継続】を申請しました。
2025/12/23 12:17:29	<b>申請中</b>	2-20-25-000031 河川一般28案以外【継続】を申請しました。
2025/12/23 11:08:38	<b>申請中</b>	2-20-25-000030 河川一般28案以外【継続】を申請しました。
2025/12/23 10:24:43	<b>申請中</b>	2-20-25-000029 河川一般28案以外【継続】を申請しました。
2025/12/23 10:20:52	<b>申請中</b>	2-20-25-000027 河川一般28案以外【継続】を申請しました。
2025/12/23 10:19:26	<b>申請中</b>	2-20-25-000026 河川一般28案以外【継続】を申請しました。
2025/12/23 10:16:23	<b>申請中</b>	1-10-25-000025 道路占用許可【継続】を申請しました。
2025/12/22 19:03:07	<b>申請中</b>	2-20-25-000025 河川一般28案以外【継続】を申請しました。

① 「道路」の「電子申請」をクリック。

# 許認可電子申請（道路） 操作マニュアル

## ◆『電子申請（事務所、申請・届出種類）』画面

電子申請登録

事務所	申請・届出種類	手続き	前回許可番号
申請者氏名	池田〇〇工業株式会社 池〇 太〇	担当者氏名	池〇 太〇
新規作成		一時保存から再開	

一時保存一覧

選択	保存日時	事務所	申請・届出種類	手続き	前回許可	場所
<input checked="" type="radio"/>	2026/01/29 16:23:00	池田土木事務所	占用許可	変更	池土第1-1408号 令和7年3月7日	大阪府 箕面市 如意谷2丁目 8 箕面池田線 9号
<input type="radio"/>	2026/01/29 16:16:12	八尾土木事務所	占用許可		八土第1-0238号 令和6年8月7日	大阪府 東大阪市 長堂2丁目 3 地先 大阪東大阪線 24号
<input type="radio"/>	2025/12/19 11:49:06	富田土木事務所	占用許可	継続		大阪府 羽曳野市 野々上3丁目 1 ~23 堺羽曳野線 31号

詳細 ④ 削除

- ② 「一時保存から再開」タブをクリック。
- ③ 「一時保存一覧」から対象の申請を選択。
- ④ 「詳細」ボタンをクリック。

# 許認可電子申請（道路） 操作マニュアル

## ◆『電子申請詳細』画面

建設CALIS - 電子申請詳細画面

セキュリティ保護なし | 10187sv0011.lan.pref.osaka.jp/ApprovalApp/road/app/ApprovalC...

### 許認可電子申請

ユーザID : K022278C  
ユーザ名 : 池○ 太○

トップページ

#### 道路

- 電子申請
- 申請・許可情報検索
- 継続対象一覧

#### 河川

- 電子申請
- 申請・許可情報検索
- 継続対象一覧
- 工事着手前・着手中一覧

#### マニュアル

#### 利用者情報

#### ログアウト

建設CALISヘルプデスク  
06-6944-6365  
toseijik-an-e13@sbox.pref.osaka.lg.jp

### 電子申請詳細

許認可電子申請 | 許可情報 | [関連許可一覧](#)

事務所	池田土木事務所	申請・届出種類	占用許可	手続状況	変更	前回許可番号	2025年8月7日付け 大阪府指令池土第1-1408号
申請日	2026/01/29	受付番号		処理状況	一時保存	許可番号	
申請者氏名	池田○○工業株式会社 池○ 太○		担当者氏名	池○ 太○			

申請項目 | 添付資料一覧

#### 申請項目(共通)

申請番号  
池田 第 0000000000000000002 号

目的(必須)  
目的  
無線基地局設置(PHS用除○)

路線(必須)  
路線  
箕面池田線 9号  
区分  
 車道  歩道  その他

場所(必須)  
場所(都道府県、市区町村、町丁目) 場所(番地)  
自 大阪府 箕面市 如意谷2丁目 8 [位置参照](#)

至

期間(必須)

占用期間	2025/04/01 ~ 2030/03/31	5年間	占用期間	2028/04/01 ~ 2030/03/31	2年間
工事期間	yyyy/mm/dd ~ yyyy/mm/dd		工事期間	2028/10/01 ~ 2029/12/31	1年3月間

[再開](#) ⑤ [戻る](#)

- ⑤ 「再開」ボタンをクリック。  
※以降は、3. 1、3. 2を参照

## 3.7 申請・許可情報検索から変更等の申請・届出

(1) 申請・許可情報検索から申請詳細を表示する

### ◆『トップページ』画面

お知らせ情報

全ての申請・届出 操作した申請・届出のみ

処理状況が **申請中** 及び **補正指示** の申請・届出及び、直近1月間の申請・届出の処理状況が表示されます。

2026/01/27 16:58:55	<b>申請中</b>	<a href="#">2-20-25-000059</a> 河川一般23条以外【新規】を申請しました。
2026/01/20 17:20:53	<b>申請中</b>	<a href="#">2-20-25-000052</a> 河川一般23条以外【新規】を申請しました。
2025/12/23 14:03:58	<b>補正指示</b>	<a href="#">2-20-25-000031</a> 河川一般23条以外【継続】の申請に補正指示があります。
2025/12/23 13:16:35	<b>補正指示</b>	<a href="#">1-10-24-000023</a> 道路占用許可【変更】の申請に補正指示があります。
2025/12/23 12:25:34	<b>申請中</b>	<a href="#">1-10-25-000028</a> 道路占用許可【継続】を申請しました。
2025/12/23 12:17:29	<b>申請中</b>	<a href="#">2-20-25-000031</a> 河川一般23条以外【継続】を申請しました。
2025/12/23 11:08:38	<b>申請中</b>	<a href="#">2-20-25-000030</a> 河川一般23条以外【継続】を申請しました。
2025/12/23 10:24:43	<b>申請中</b>	<a href="#">2-20-25-000029</a> 河川一般23条以外【継続】を申請しました。
2025/12/23 10:20:52	<b>申請中</b>	<a href="#">2-20-25-000027</a> 河川一般23条以外【継続】を申請しました。
2025/12/23 10:19:26	<b>申請中</b>	<a href="#">2-20-25-000026</a> 河川一般23条以外【継続】を申請しました。
2025/12/23 10:16:23	<b>申請中</b>	<a href="#">1-10-25-000025</a> 道路占用許可【継続】を申請しました。
2025/12/22 19:03:07	<b>申請中</b>	<a href="#">2-20-25-000025</a> 河川一般23条以外【継続】を申請しました。

① 「道路」の「申請・許可情報検索」をクリック。



# 許認可電子申請（道路） 操作マニュアル

## ◆『申請・許可情報検索画面』画面

申請・許可情報検索

許認可電子申請 | 許可情報

検索設定

申請・届出種類 手続き 受付番号 許可番号  
占用許可 新規 第 1 号

申請番号 第 号

申請日 yyyy/mm/dd ~ yyyy/mm/dd 許可日 yyyy/mm/dd ~ yyyy/mm/dd

クリア 検索

[道路]占用許可(新規)-枚方土木事務所		受付番号 K-43-23-010069	許可番号 枚土第1-0069号	(申請日) 2018/04/20 (許可日) 2018/04/25
路線 国道 170号	場所 (自) 大阪府 寝屋川市 初町 2-11 (至) 大阪府 寝屋川市 初町 2-11			期間 (占用) 2018/04/25~2028/03/31 (工事) ~
[道路]占用許可(新規)-岸和田土木事務所		受付番号 K-47-22-910294	許可番号 岸土第1-0294号	(申請日) 2017/06/14 (許可日) 2017/07/20
路線 和歌山阪南線 752号	場所 (自) 大阪府 阪南市 下出 390 (至) 大阪府 阪南市 南山中 694			期間 (占用) 2017/04/01~2027/03/31 (工事) ~
[道路]占用許可(新規)-岸和田土木事務所		受付番号 K-47-22-910293	許可番号 岸土第1-0293号	(申請日) 2017/06/14 (許可日) 2017/07/20
路線 和歌山阪南線 752号	場所 (自) 大阪府 泉南郡 岬町 湊山中 818-1 (至) 大阪府 泉南郡 岬町 孝子 611			期間 (占用) 2017/04/01~2027/03/31 (工事) ~
[道路]占用許可(新規)-岸和田土木事務所		受付番号 K-47-22-811026	許可番号 岸土第1-1026号	(申請日) 2017/02/28 (許可日) 2017/07/20
路線 和歌山阪南線 752号	場所 (自) 大阪府 阪南市 下出 494			期間 (占用) 2017/04/01~2027/03/31 (工事) ~
[道路]占用許可(新規)-岸和田土木事務所		受付番号 K-47-22-810390	許可番号 岸土第1-0390号	(申請日) 2016/09/30 (許可日) 2016/10/26
路線 堺阪南線 204号	場所 (自) 大阪府 岸和田市 岸城町 7先 (至) 大阪府 岸和田市 岸城町 7先			期間 (占用) 2016/10/26~設置期間中 (工事) 2016/10/27~2016/12/25

- ② 「許可情報」タブをクリック。
- ③ 「検索設定」欄に任意の内容を入力して、「検索」ボタンをクリック。
- ④ 「検索結果一覧」から対象の申請をダブルクリック。

## (2) 申請を始める

### ◆ 『電子申請詳細』画面

建設CALIS - 電子申請詳細画面

セキュリティ保護なし | 10187sv0011.lan.pref.osaka.jp/ApprovalApp/road/app/ApprovalL...

**許認可電子申請**

ユーザーID : K022278C  
ユーザー名 : 池○ 太○

トップページ

道路

電子申請

◆ 申請・許可情報検索

継続対象一覧

河川

電子申請

申請・許可情報検索

継続対象一覧

工事着手前・着手中一覧

マニュアル

利用者情報

ログアウト

建設CALISヘルプデスク  
06-6944-6365  
toseijikan-e13@box.pref.osaka.lg.jp

**電子申請詳細**

許可電子申請 | 許可情報 | 関連許可一覧

事務所	秋方土木事務所	申請・届出種類	占用許可	手続き	新規	申請者氏名	株式会社オプテージ
申請日	2018/04/20	受付番号	K-43-23-01006 9	処理 状況	許可		

申請項目(共通)

申請番号  
K渉申発 第 17-21530 号

目的  
通信ケーブル設置B/9減額

路線  
路線  
国道 170号

場所  
場所(都道府県、市区町村、町丁目) 場所(番地)  
自 大阪府 寝屋川市 初町 2-11

至

期間  
占用期間  
2018/04/25 ~ 2028/03/31 9年11月間  
工事期間  
yyyy/mm/dd ~ yyyy/mm/dd

占用物件

目的	種別名称	数量
通信ケーブル設置B/9減額	0.1m以上0.15m未満	63.00 m

変更等 ② 工事作成 戻る

- ① 許可情報の詳細を確認する。
- ② 「変更等」ボタンをクリック。  
※以降は、3. 1、3. 2を参照

## 4. 継続申請

### 4.1 継続対象の確認

(1) 継続対象許可選択画面を開く

#### ◆『トップページ』画面

申請日時	申請状況	申請内容
2025/12/19 11:26:04	申請中	2-20-25-000009 河川一般23条以外【継続】を申請しました。
2025/12/19 11:22:46	申請中	2-20-25-000008 河川一般23条以外【継続】を申請しました。
2025/12/12 19:40:58	申請中	2-20-25-000006 河川一般23条以外【継続】を申請しました。
2025/12/12 19:33:05	申請中	2-20-25-000005 河川一般23条以外【継続】を申請しました。
2025/12/12 19:17:38	申請中	1-10-24-000014 道路占用許可【継続】を申請しました。
2025/12/12 15:14:56	申請中	2-20-25-000004 河川一般23条以外【継続】を申請しました。
2025/12/12 11:17:11	申請中	2-20-25-000002 河川一般23条以外【継続】を申請しました。
2024/08/20 15:35:16	申請中	1-10-24-000027 道路占用許可【変更】を申請しました。
2024/08/02 16:11:54	申請中	1-10-24-000023 道路占用許可【変更】を申請しました。
2024/04/19 18:29:35	申請中	1-10-24-000006 道路占用許可【変更】を申請しました。
2024/04/18 17:53:39	申請中	1-10-24-000004 道路占用許可【変更】を申請しました。

① 「道路」の「継続対象一覧」をクリック。



#### 【運用留意点】

・担当者宛 継続通知メール送信について  
「継続通知」ボタンをクリック時に、当該許可の担当者に継続通知メールが送信されます。

道路の継続申請手続き通知（大阪府岸和田土木事務所）（大阪府許認可電子申請システム）

道路 太郎様

道路占用期間の満了となる案件が23件存在します。  
引き続き占用される場合は、大阪府許認可電子申請システムより  
継続占用手続きを行ってください。

≪手続き期限≫  
占用期間満了前月の末日まで

このメールアドレスは送信専用です。  
ご不明な点がございましたら、下記お問合せ先までご連絡ください。

≪申請手続きに関するお問合せ先≫  
大阪府岸和田土木事務所 管理課  
・電話によるお問合せ（平日9時-12時、13時-18時）  
電話番号：072-439-3601

≪大阪府建設CALシステムに関するお問合せ先≫  
大阪府建設CALシステムヘルプデスク  
・電子メールによるお問合せ：[tosejikan-g13@sbox.pref.osaka.lg.jp](mailto:tosejikan-g13@sbox.pref.osaka.lg.jp)  
問合せ内容（エラーメッセージなど）はできるだけ詳細に記載してください。  
・電話によるお問合せ（平日9時-12時、13時-18時）  
直通：06-6944-6365/代表：06-6941-0351（内線：2949）

# 許認可電子申請（道路） 操作マニュアル

## （2）継続対象を確認する

### ◆『継続対象許可選択』画面

建設CALCヘルプデスク  
建設CALC - 継続案件選択画面

許認可電子申請

ユーザーID : K0000000  
ユーザー名 : 許認可 太郎

トップページ  
道路  
電子申請  
申請・許可情報検索  
◆ 継続対象一覧  
河川  
電子申請  
申請・許可情報検索  
継続対象一覧  
工事着手前・着手中一覧  
マニュアル  
利用者情報  
ログアウト

建設CALCヘルプデスク  
no chik1 enac

継続対象許可情報検索

継続対象許可

検索設定

申請・届出種類 手続書 受付番号 許可番号 第 1 - 号

申請番号 第 号

申請日 yyyy/mm/dd ~ yyyy/mm/dd 許可日 yyyy/mm/dd ~ yyyy/mm/dd 処理状況 未処理

クリア 検索

①

②

道路	受付番号	許可番号	申請日	許可日	処理状況
[道路]占用許可(継続)-茨木土木事務所 路線 国道 479号 場所 (自) 大阪府 吹田市 豊津町 17 (至) 大阪府 吹田市 豊津町 17	茨土第0-0000号	茨土第0-0000号	2021/02/15 (申請日)	2021/02/16 (許可日)	2021/04/01~2026/03/31 (占用) (工事)~
[道路]占用許可(新規)-茨木土木事務所 路線 (新)大阪高槻京奈線 14号 場所 (自) 大阪府 摂津市 正雀3丁目 11地先 (至) 大阪府 吹田市 西の庄町 1	茨土第0-0000号	茨土第0-0000号	2016/08/18 (申請日)	2016/08/29 (許可日)	2016/08/29~2026/03/31 (占用) (工事)~
[道路]占用許可(継続)-茨木土木事務所 路線 南千里茨木停車場線 129号 場所 (自) 大阪府 茨木市 西駅前町 243-2先 (至) 大阪府 茨木市 西の庄町 1	茨土第0-0000号	茨土第0-0000号	2016/02/18 (申請日)	2016/03/28 (許可日)	2016/04/01~2026/03/31 (占用) (工事)~
[道路]占用許可(継続)-茨木土木事務所 路線 大阪高槻京奈線 14号 場所 (自) 大阪府 吹田市 出口町 5 (至) 大阪府 吹田市 西の庄町 1	茨土第0-0000号	茨土第0-0000号	2016/02/18 (申請日)	2016/03/10 (許可日)	2016/04/01~2026/03/31 (占用) (工事)~

- ① 検索条件を入力し、「検索」ボタンをクリック。
- ② 「検索結果一覧」から継続対象をダブルクリック。



#### 【運用留意点】

各継続対象の右上には、処理状況が表示されます。

- ・<空白>：継続申請していない
- ・申請中：継続申請済み、かつ、処理中
- ・処理済：継続申請済み、かつ、許可済

# 許認可電子申請（道路） 操作マニュアル

## ◆『電子申請詳細』画面

建設CALIS - 電子申請詳細画面

セキュリティ保護なし

### 許認可電子申請

ユーザーID : K0000000  
ユーザー名 : 許認可 太郎

トップページ

道路

電子申請

申請・許可情報検索

◆ 継続対象一覧

河川

電子申請

申請・許可情報検索

継続対象一覧

工事着手前・着手中一覧

マニュアル

利用者情報

ログアウト

建設CALISヘルプデスク  
02-6744-5000

#### 電子申請詳細

事務所	申請・届出種類	申請日	受付番号	手続き 処理 状況	継続	申請者氏名
茨木土木事務所	占用許可	2016/02/18		許可		

関連許可一覧

#### 申請項目(共通)

申請番号

第 ..... 号

目的

目的

路線

路線  
大阪高槻京都線 14号

場所

場所(都道府県、市区町村、町丁目) 場所(番地)  
自 大阪府 吹田市 出口町 5  
至 大阪府 吹田市 西の庄町 1

期間

占用期間  
2016/04/01 ~ 2026/03/31 10年間  
工事期間  
yyyy/mm/dd ~ yyyy/mm/dd

占用物件

継続申請

継続手続き資料

戻る

- ③ 許可情報の詳細を確認する。
- ④ 「継続手続き資料」ボタンをクリックし、通知書等を確認する。

## 4.2 継続の申請

(1) 継続手続きを始める

### ◆『電子申請詳細』画面

The screenshot shows a web browser window with the URL '建設CALIS - 電子申請詳細画面'. The page title is '電子申請詳細'. There are two tabs: '許認可電子申請' and '許可情報'. A '関連許可一覧' button is in the top right.

事務所	茨木土木事務所	申請・届出種類	占用許可	手続さ	継続	申請者氏名	
申請日	2016/02/18	受付番号		処理	状況	許可	

**申請項目(共通)**

申請番号: 第 \_\_\_\_\_ 号

目的: \_\_\_\_\_

路線: \_\_\_\_\_

路線: 大阪高槻京都線 14号

場所: \_\_\_\_\_

場所(都道府県、市区町村、町丁目) 場所(番地)  
 自 大阪府 吹田市 出口町 5  
 至 大阪府 吹田市 西の庄町 1

期間

占用期間: 2016/04/01 ~ 2026/03/31 10年間  
 工事期間: yyyy/mm/dd ~ yyyy/mm/dd

占用物件

Buttons: 継続申請①, 継続手続き資料, 戻る

① 「継続申請」ボタンをクリック。

## （2）許認可申請の案内を確認する

### ◆『電子申請（申請案内）』画面

建設CALIS - 電子申請（申請案内） x +

セキュリティ保護なし |

### 許認可電子申請

ユーザID : K0000000  
ユーザ名 : 許認可 太郎

トップページ

道路

電子申請

申請・許可情報検索

◆ 継続対象一覧

河川

電子申請

申請・許可情報検索

継続対象一覧

工事着手前・着手中一覧

マニュアル

利用者情報

ログアウト

建設CALISヘルプデスク  
no call center

#### 電子申請登録

事務所	茨木土木事務所	申請・届出種類	占用許可	手続さ	継続	前回許可番号	
申請者氏名		担当者氏名					

申請準備 → 申請内容の入力 → 確認

#### 申請案内

必要書類  
「道路占用(継続)許可申請書」  
1. 継続許可申請書  
2. 道路占用料免除(または減額)申請書(該当者のみ)  
3. 位置図  
4. 現在の写真  
5. 占用物件の安全確認報告書  
様式: 占用物件の安全確認報告書  
6. その他

戻る

申請

- ① 「申請案内」を確認する。
- ② 「申請」ボタンをクリック。

# 許認可電子申請（道路） 操作マニュアル

## （3）申請内容を入力する

### ◆『電子申請（申請内容の入力/確認）』画面

電子申請登録

事務所 茨木土木事務所 申請・届出種類 占用許可 手続き 継続 前回許可番号

申請者氏名 担当者氏名

ユーザID : K0000000  
ユーザ名 : 許認可 太郎

申請準備 申請内容の入力 確認

申請項目 占用物件 添付資料

路線(必須)  
路線 大阪高槻京都線 14号 区分  車道  歩道  その他

場所(必須)  
場所(都道府県・市区町村・町丁目) 場所(番地)  
自 大阪府 吹田市 出口町 5  
至 大阪府 吹田市 西の庄町 1

期間(必須)  
占用期間 2016/04/01 ~ 2026/03/31 10年間 占用期間 2026/04/01 ~  
工事期間 ~

道路占用料 減額・免除 申請

道路占用料 免除 申請

申請人又は占用物件の該当番号(必須)  
 大阪府道路占用料徴収条例第6条  
 大阪府道路占用料徴収条例施行規則第2条第1項

一時保存 次へ

### ① 申請内容の入力を行う。

※以降は3.1（6）～（9）を参照。

### ▽アドバイス△

継続申請での入力内容は下記になります。

- ・ 申請項目
  - ・ 申請番号（任意）
  - ・ 占用期間
  - ・ 道路占用料減額・免除申請（必要な場合のみ）



5. 入力必須項目一覧表

5.1 占用許可

項目			種別	占用許可					
				新規	変更	工期変更	廃止	しゅん工届	継続
申請番号 (〇〇第□□号)	〇〇部分		テキスト	○	○	○	○	○	○
	□□部分		テキスト	○	○	○	○	○	○
目的			プルダウン	◎	-	-	-	-	-
路線			プルダウン	◎	-	-	-	-	-
区分			チェック	◎	-	-	-	-	-
自	場所	都道府県 市区町村 町丁目	テキスト	◎	◎* <sup>1</sup>	-	-	-	-
		番地	テキスト	○	○	-	-	-	-
至	場所	都道府県 市区町村 町丁目	テキスト	○	○	-	-	-	-
		番地	テキスト	○	○	-	-	-	-
位置登録			位置情報	◎	◎	-	-	-	-
占用 期間	入力方式 日付指定/許可日からの年数、日数指定		ラジオ	◎	◎	/	/	/	/
	〇年〇月〇日 ~□年□月□日	日付指定中 かつ 設置期間中を未設定	日付 (カレンダー)	◎	◎	-	-	-	/
		許可日からの年数、 日数指定中 かつ 設置期間中を未設定	日付 (カレンダー)	-	-	/	/	/	/
	許可日から 〇〇年間/日間	日付指定中 かつ 設置期間中を未設定	テキスト プルダウン	-	-	/	/	/	/
		許可日からの年数、 日数指定中 かつ 設置期間中を未設定	テキスト プルダウン	◎	◎	-	-	-	/
	〇年〇月〇日 ~設置期間中	日付指定中 かつ 設置期間中を設定済	日付 (カレンダー)	/	◎	-	-	-	/
	許可日から 設置期間中	日付指定中 かつ 設置期間中を設定済	ラベル	/	-	/	/	/	/
		許可日からの年数、 日数指定中 かつ 設置期間中を設定済	ラベル	/	-	-	-	-	/

## 許認可電子申請（道路） 操作マニュアル

	継続申請の場合	プルダウン	×	×	×	×	×	×	◎
工事 期間	入力方式 日付指定/許可日からの年数、日数指定		ラジオ	○	○	◎	○	-	-
	○年○月○日 ～□年□月□日	日付指定中	日付 (カレンダー)	○	○	◎	○	-	-
		許可日からの年数、 日数指定中	日付 (カレンダー)	-	-	-	-	-	-
	許可日から ○○年間/日間	日付指定中	テキスト プルダウン	-	-	-	-	-	-
		許可日からの年数、 日数指定中	テキスト プルダウン	○	○	◎	○	-	-
道路の復旧方法		テキスト	○	○	-	-	-	-	
占有物件の構造		テキスト	○	○	-	-	-	-	
工事実施の方法		テキスト	○	○	-	-	-	-	
添付書類		テキスト	○	○	-	-	-	-	
備考		テキスト	○	○	-	-	-	-	
工期延期理由		テキスト	-	-	◎	-	-	-	
撤去工事の有無		ラジオ	-	-	-	◎	-	-	
廃止 理由	入力方式 道路占有満了/その他		ラジオ	-	-	-	◎	-	
	自由入力欄	道路占有満了を指定	テキスト	-	-	-	-	-	
		その他を指定	テキスト	-	-	-	◎	-	
しゅん工日		日付 (カレンダー)	-	-	-	-	◎	-	
占有物件	テーブル* <sup>1</sup>		占有物件情報	◎	◎	-	-	-	
	数量		テキスト	◎	-	-	-	-	
	数量 (増)		テキスト	-	◎	-	-	-	
	数量 (減)		テキスト	-	◎	-	-	-	
添付資料		テーブル* <sup>1</sup>	添付資料情報	◎	◎	◎	◎	◎	

※「○」は任意に入力可（空白可）、「◎」は入力必須、「-」は表示（入力不可）、斜線は非表示、×は指定した条件が発生しないことを示す。

\*<sup>1</sup> 都道府県、市区町村が前回許可で設定済みの場合、町丁目のみ変更可能

\*<sup>2</sup> 1件以上必須

# 許認可電子申請（道路） 操作マニュアル

## 5.2 占用協議

項目			種別	占用協議					
				新規	変更	工期変更	廃止	しゅん工届	継続
申請番号 (〇〇第□□号)	〇〇部分	テキスト	○	○	○	○	○	○	
	□□部分	テキスト	○	○	○	○	○	○	
目的		プルダウン	◎	-	-	-	-	-	
路線		プルダウン	◎	-	-	-	-	-	
区分		チェック	◎	-	-	-	-	-	
自	場所	都道府県 市区町村 町丁目	テキスト	◎	◎* <sup>1</sup>	-	-	-	-
		番地	テキスト	○	○	-	-	-	-
至	場所	都道府県 市区町村 町丁目	テキスト	○	○	-	-	-	-
		番地	テキスト	○	○	-	-	-	-
位置登録		位置情報	◎	◎	-	-	-	-	
占用 期間	入力方式 日付指定/許可日からの年数、日数指定		ラジオ	◎	◎	/	/	/	
	入力方式 設置期間中の設定		チェック	○	-	-	-	/	
	〇年〇月〇日 ～□年□月□日	日付指定中 かつ 設置期間中を未設定	日付 (カレンダー)	◎	◎	-	-	-	/
		許可日からの年数、 日数指定中 かつ 設置期間中を未設定	日付 (カレンダー)	-	-	/	/	/	/
	許可日から 〇〇年間/日間	日付指定中 かつ 設置期間中を未設定	テキスト プルダウン	-	-	/	/	/	/
		許可日からの年数、 日数指定中 かつ 設置期間中を未設定	テキスト プルダウン	◎	◎	-	-	-	/
	〇年〇月〇日 ～設置期間中	日付指定中 かつ 設置期間中を設定済	日付 (カレンダー)	◎	◎	-	-	-	/
	許可日から 設置期間中	日付指定中 かつ 設置期間中を設定済	ラベル	-	-	/	/	/	/
		許可日からの年数、日 数指定中かつ設置期間 中を設定済	ラベル	-	-	-	-	-	/
	継続申請の場合		プルダウン	/	/	/	/	/	◎

## 許認可電子申請（道路） 操作マニュアル

工事 期間	入力方式 日付指定/許可日から年数、日数指定		ラジオ	○	○	◎	○	/	-
	○年○月○日 ～□年□月□日	日付指定中	日付 (カレンダー)	○	○	◎	○	-	-
		許可日から年数、 日数指定中	日付 (カレンダー)	-	-	-	-	/	-
	許可日から ○○年間/日間	日付指定中	テキスト プルダウン	-	-	-	-	/	-
		許可日から年数、 日数指定中	テキスト プルダウン	○	○	◎	○	-	-
道路の復旧方法			テキスト	○	○	/	/	-	
占有物件の構造			テキスト	○	○	/	/	-	
工事実施の方法			テキスト	○	○	/	/	-	
添付書類			テキスト	○	○	/	/	-	
備考			テキスト	○	○	/	/	-	
工期延期理由			テキスト	/	/	◎	/	/	
撤去工事の有無			ラジオ	/	/	/	◎	/	
廃止 理由	入力方式 道路占有満了/その他		ラジオ	/	/	/	◎	/	
	自由入力欄	道路占有満了を指定	テキスト	/	/	/	-	/	
		その他を指定	テキスト	/	/	/	◎	/	
しゅん工日			日付 (カレンダー)	/	/	/	◎	/	
占有物件	テーブル* <sup>2</sup>		占有物件情報	◎	◎	/	-	/	
	数量		テキスト	◎	-	/	-	/	
	数量 (増)		テキスト	/	◎	/	/	/	
	数量 (減)		テキスト	/	◎	/	/	/	
添付資料		テーブル* <sup>2</sup>	添付資料情報	◎	◎	◎	◎	◎	

※「○」は任意に入力可（空白可）、「◎」は入力必須、「-」は表示（入力不可）、斜線は非表示、×は指定した条件が発生しないことを示す。

\*<sup>1</sup> 都道府県、市区町村が前回許可で設定済みの場合、町丁目のみ変更可能

\*<sup>2</sup> 1件以上必須

# 許認可電子申請（道路） 操作マニュアル

## 5.3 住所氏名変更

項目		種別	住所氏名変更* <sup>1</sup>	住所氏名変更* <sup>2</sup>
			新規	新規
申請番号 (〇〇第□□号)	〇〇部分	テキスト	○	○
	□□部分	テキスト	○	○
目的		プルダウン	-	-
路線		プルダウン	-	-
区分		チェック	-	-
自	場所	都道府県 市区町村 町丁目	テキスト	-
		番地	テキスト	-
至	場所	都道府県 市区町村 町丁目	テキスト	-
		番地	テキスト	-
位置登録		位置情報	-	-
占用 期間	入力方式 設置期間中の設定		チェック	-
	○年○月○日 ～□年□月□日	設置期間中を未設定	日付 (カレンダー)	-
	許可日から 〇〇年間/日間	設置期間中を未設定	テキスト プルダウン	-
	○年○月○日 ～設置期間中	設置期間中を設定済	日付 (カレンダー)	-
	許可日から 設置期間中	設置期間中を設定済	ラベル	-
工事 期間	○年○月○日 ～□年□月□日	日付指定中	日付 (カレンダー)	-
	許可日から 〇〇年間/日間	許可日からの年数、 日数指定中	テキスト プルダウン	-
氏名		テキスト	◎	◎
氏名(フリガナ)		テキスト	◎	◎
部署名		テキスト	○	○
郵便番号		テキスト	◎	◎
住所	都道府県 市区町村 町丁目	テキスト	◎	◎
	番地	テキスト	◎	◎
電話番号		テキスト	◎	◎
変更理由		テキスト	◎	◎
添付資料	テーブル* <sup>3</sup>	添付資料情報	◎	◎

※「○」は任意に入力可(空白可)、「◎」は入力必須、「-」は表示(入力不可)、斜線は非表示、×は指定した条件が発生しないことを示す。

\*<sup>1</sup> 前回許可の申請・届出種類が占用許可である場合

\*<sup>2</sup> 前回許可の申請・届出種類が占用協議である場合

\*<sup>3</sup> 1件以上必須

# 許認可電子申請（道路） 操作マニュアル

## 5.4 保守許可・保守協議

項目		種別	保守許可		保守協議		
			新規	しゅん工届	新規	しゅん工届	
申請番号 (〇〇第□□号)	〇〇部分	テキスト	○	○	○	○	
	□□部分	テキスト	○	○	○	○	
目的		プルダウン	◎	-	◎	-	
路線		プルダウン	◎	-	◎	-	
区分		チェック	◎	-	◎	-	
自	場所	都道府県 市区町村 町丁目	テキスト	◎	-	◎	-
		番地	テキスト	○	-	○	-
至	場所	都道府県 市区町村 町丁目	テキスト	○	-	○	-
		番地	テキスト	○	-	○	-
位置登録		位置情報	◎	-	◎	-	
工事 期間	入力方式 日付指定/許可日からの年数、日数指定		ラジオ	◎		◎	
	〇年〇月〇日 ～□年□月□日	日付指定中	日付 (カレンダー)	◎	-	◎	-
		許可日からの年数、 日数指定中	日付 (カレンダー)	-		-	
	許可日から 〇〇年間/日間	日付指定中	テキスト プルダウン	-		-	
許可日からの年数、 日数指定中		テキスト プルダウン	◎	-	◎	-	
しゅん工日		日付 (カレンダー)		◎		◎	
占用物件	テーブル* <sup>1</sup>	占用物件情報	◎		◎		
	数量	テキスト	◎		◎		
添付資料	テーブル* <sup>1</sup>	添付資料情報	◎	◎	◎	◎	

※「○」は任意に入力可（空白可）、「◎」は入力必須、「-」は表示（入力不可）、斜線は非表示、×は指定した条件が発生しないことを示す。

\*<sup>1</sup> 1件以上必須