


1 世界で存在感を発揮する拠点エリア

新大阪・大阪エリア

大阪・関西の中枢、スーパー・メガリージョンの西の拠点



うめきた2期地区開発のイメージ  
提供:うめきた2期開発事業者  
2022年5月時点のイメージベースであり、今後変更の可能性がります

新大阪駅エリア計画 魅力ある低層部のイメージ  
出典:新大阪駅周辺地域都市再生緊急整備地域まちづくり方針2022

大阪城・周辺エリア

観光・文化・学術・産業の融合エリア



大阪公立大学森之宮キャンパスイメージ  
出典:公立大学法人大阪UP

なんば・天王寺・あべのエリア

大阪ならではの魅力を発信する文化観光拠点



なんば駅周辺の空間再編 提供:大阪市

御堂筋・周辺エリア

高質で風格ある大阪のシンボルストリート



フルモル化イメージ 出典:御堂筋将来ビジョン

中之島・周辺エリア


水・みどり・光を活かした水都大阪のシンボル



未来医療国際拠点のイメージベース  
提供:中之島4丁目用地における未来医療国際拠点整備運営事業開発事業者  
2021年5月時点のイメージベースであり、今後変更の可能性がります

夢洲・咲洲エリア

国際観光・国際物流・国際交流拠点



2025年日本国際博覧会会場の鳥瞰図イメージ  
提供:2025年日本国際博覧会協会

堺都心周辺エリア

類まれな歴史文化と多様な都市機能を有する拠点



仁徳天皇陵古墳 提供:堺市

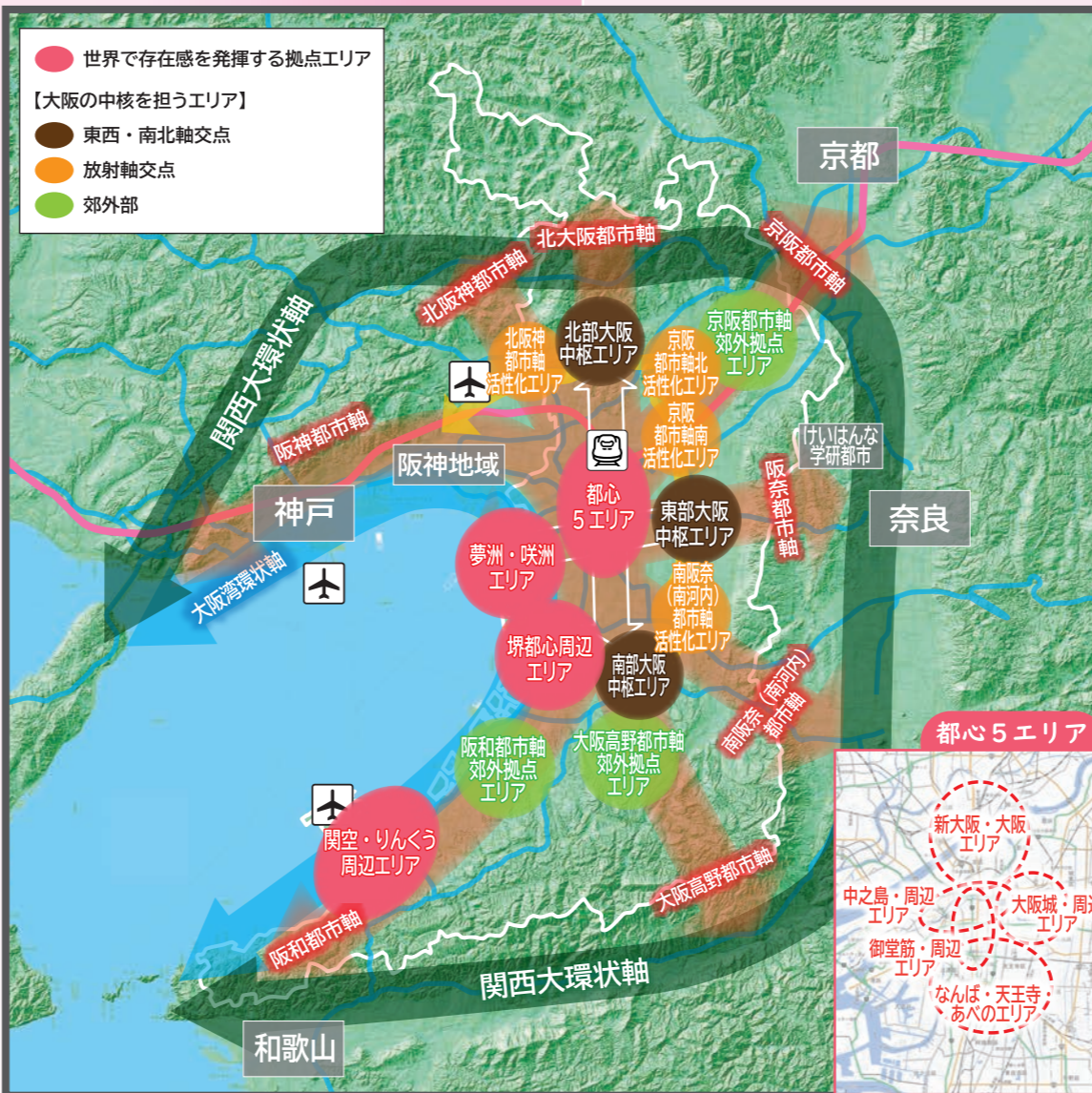
関空・りんくう周辺エリア

世界のゲートシティ・泉州南部の核



SENNAN LONG PARK 提供:泉南市

2 大阪の中核を担う拠点エリア



北部大阪 中枢エリア

北部大阪の成長・発展をけん引するエリア  
※千里中央駅を中心に、箕面萱野駅、万博記念公園駅等を含むエリア

千里中央地区 広場整備イメージ  
出典:千里中央地区活性化基本計画



東部大阪 中枢エリア

東西都市軸の強化・発展を担うエリア  
※東大阪市中心市街地を含むエリア



大阪モルール(仮称)荒本駅イメージ 提供:大阪府

南部大阪 中枢エリア

南部大阪の成長・発展をけん引するエリア  
※中百舌鳥駅周辺、美原、河内松原駅等を含むエリア



中百舌鳥インベーション創出拠点イメージ(駅前) 提供:堺市

北阪神都市軸 活性化エリア

北阪神都市軸の発展を担うエリア  
※豊中駅、池田駅、大阪国際空港等を含むエリア



池田駅前活性化プロジェクト(おさんぽマルシェ) 提供:池田市

京阪都市軸北 活性化エリア

京阪都市軸(北側)の発展を担うエリア  
※岸辺駅、千里丘駅、茨木駅、茨木市駅等を含むエリア



茨木市市民会館跡地エリア活用 提供:茨木市

京阪都市軸南 活性化エリア

京阪都市軸(南側)の発展を担うエリア  
※守口市駅、大日駅、門真駅、門真南駅、寝屋川公園駅等を含むエリア



門真市古川橋駅北地区 提供:門真市

南阪奈(南河内)都市軸 活性化エリア

南阪奈(南河内)都市軸の発展を担うエリア  
※八尾空港周辺、柏原駅、藤井寺駅、古市駅、富田駅、南阪奈道路沿線、山麓部等を含むエリア



八尾富田林線とあわせたまちづくりイメージ 提供:藤井寺市

京阪都市軸 郊外拠点エリア

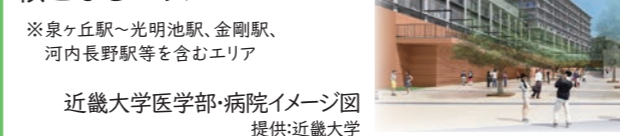
大阪・京都間の中心機能を担うエリア  
※高槻市中心市街地及び枚方市中心市街地を含むエリア



高槻城公園 提供:高槻市

大阪高野都市軸 郊外拠点エリア

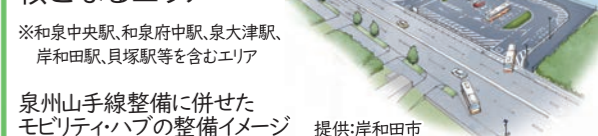
泉州・南河内地域の核となるエリア  
※泉ヶ丘駅~光明池駅、金剛駅、河内長野駅等を含むエリア



近畿大学医学部・病院イメージ図 提供:近畿大学

阪和都市軸 郊外拠点エリア

泉州・バイエリアの核となるエリア  
※和泉中央駅、和泉府中駅、泉大津駅、岸和田駅、貝塚駅等を含むエリア



泉州山手線整備に併せたモビリティハブの整備イメージ 提供:岸和田市

3 経済成長を促す産業拠点・集積エリア

- 大阪が強みを有する産業の強化(彩都、健都、中之島)
- バイエリアや主要幹線道路沿道等での産業立地の誘導(第二京阪道路沿道、大阪外環状線沿道 など)
- イノベーション創出拠点の形成(うめきた、大阪城東部地区、東大阪、八尾、中百舌鳥 など)