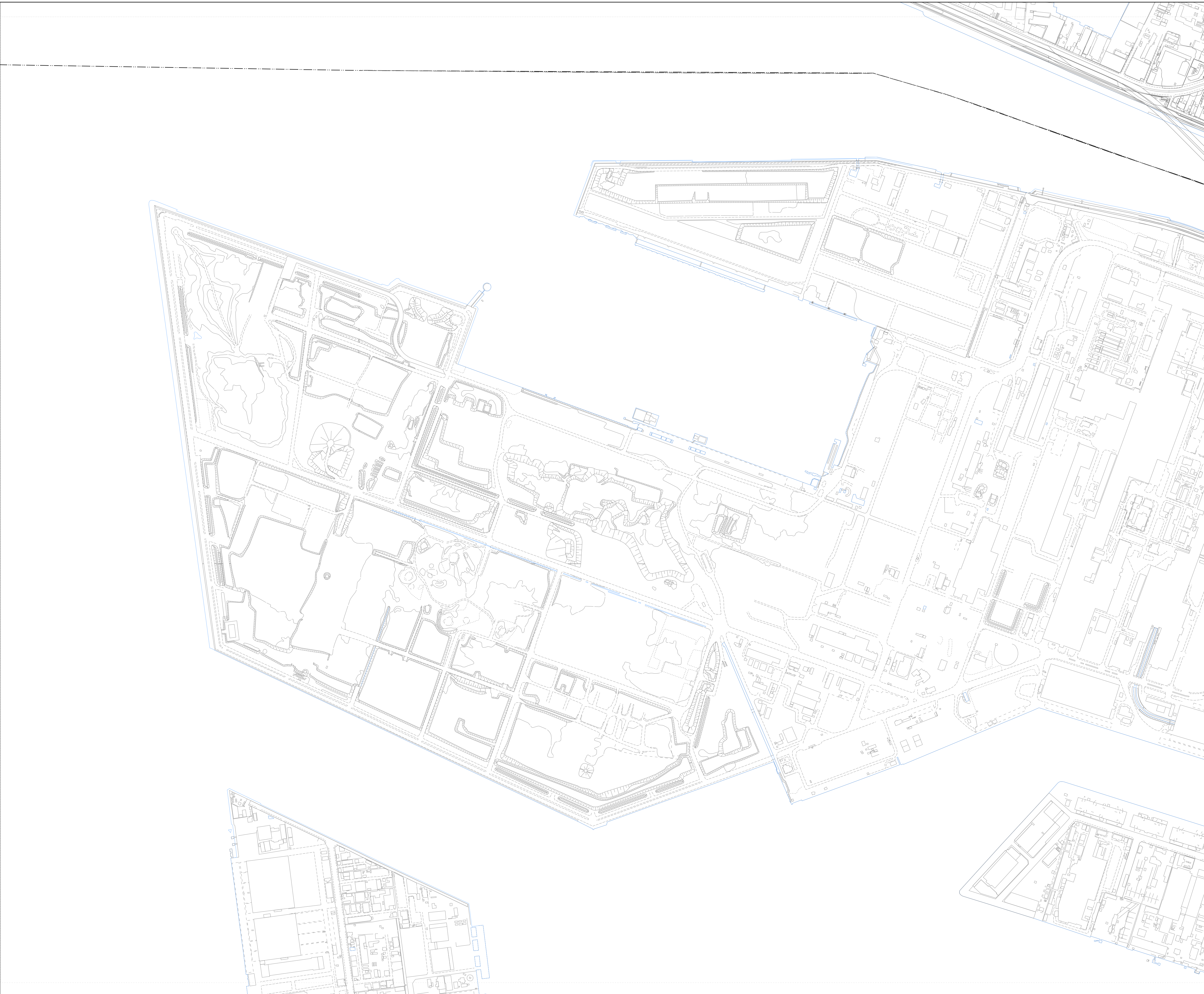
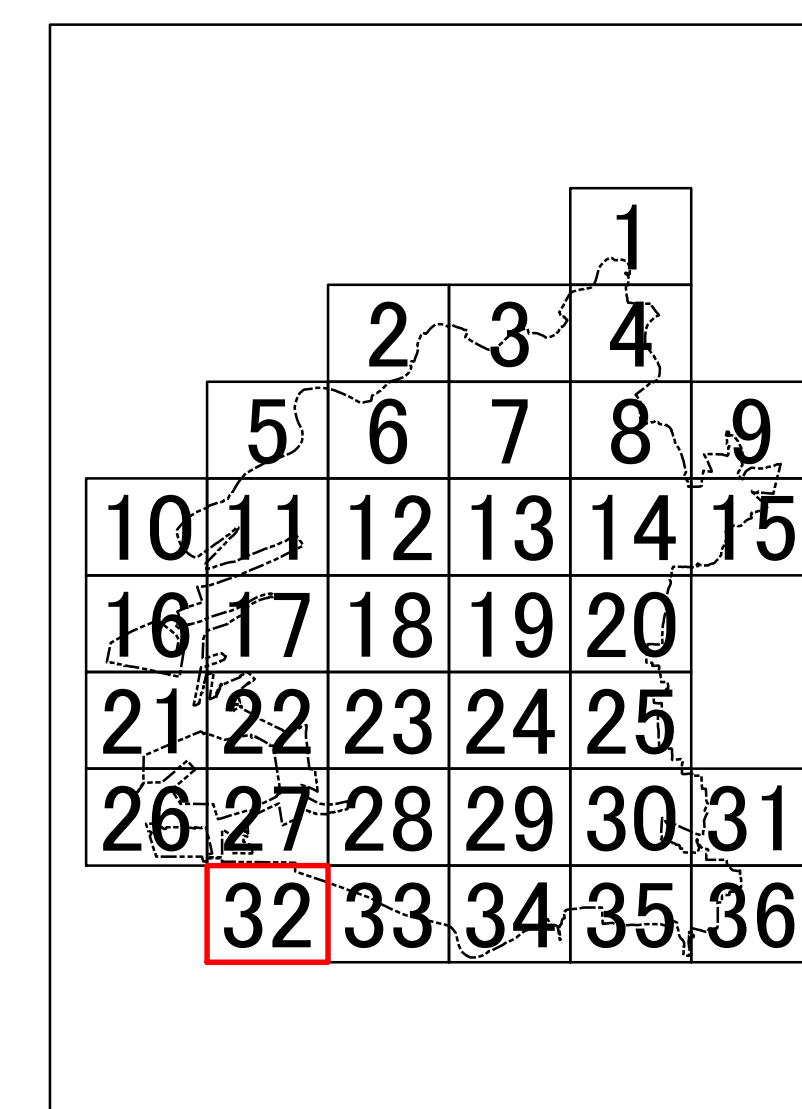


農空間保全地域

【大阪市】

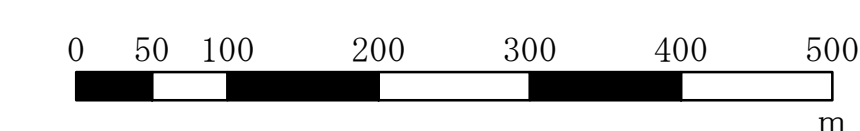


図郭割図



凡例	
農空間保全地域	
生産緑地	
農業振興地域	農用地区域
	白地農地
農業振興地域外農地	
その他知事が長期にわたり保全することが適当と認める区域	
農業振興地域界	
市街化調整区域	

縮尺=1:5,000



農空間保全地域【大阪市】 32

令和7年度版