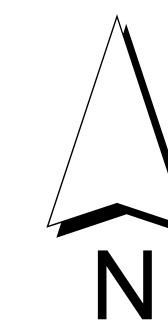
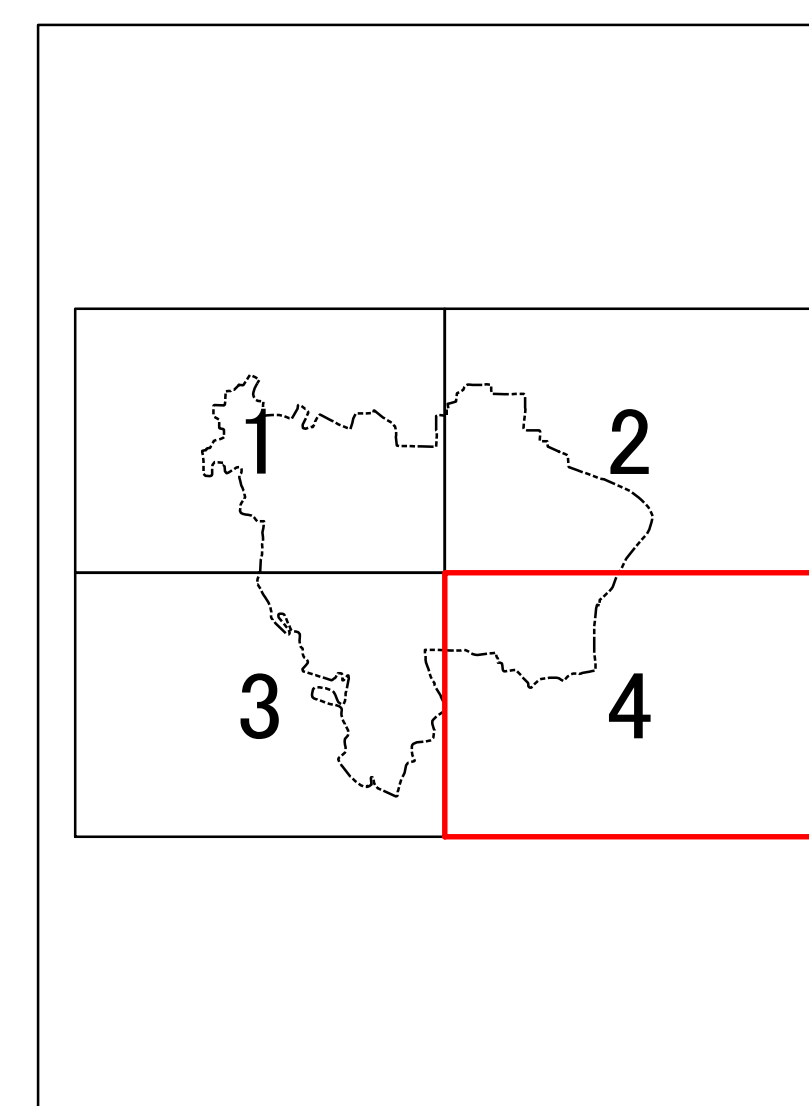


農空間保全地域 【藤井寺市】

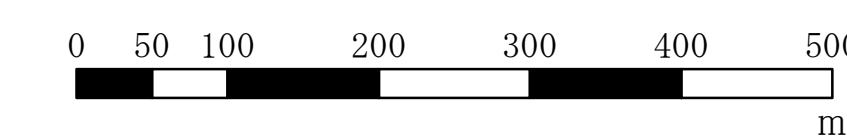


図郭割図



凡 例		
農空間保全地域		
生産緑地		
農業振興地域	農用地区域	
	白地農地	
農業振興地域外農地		
その他知事が長期にわたり保全することが適当と認める区域		
農業振興地域界		
市街化調整区域		

縮尺=1:5,000



農空間保全地域【藤井寺市】4

令和7年度版

