
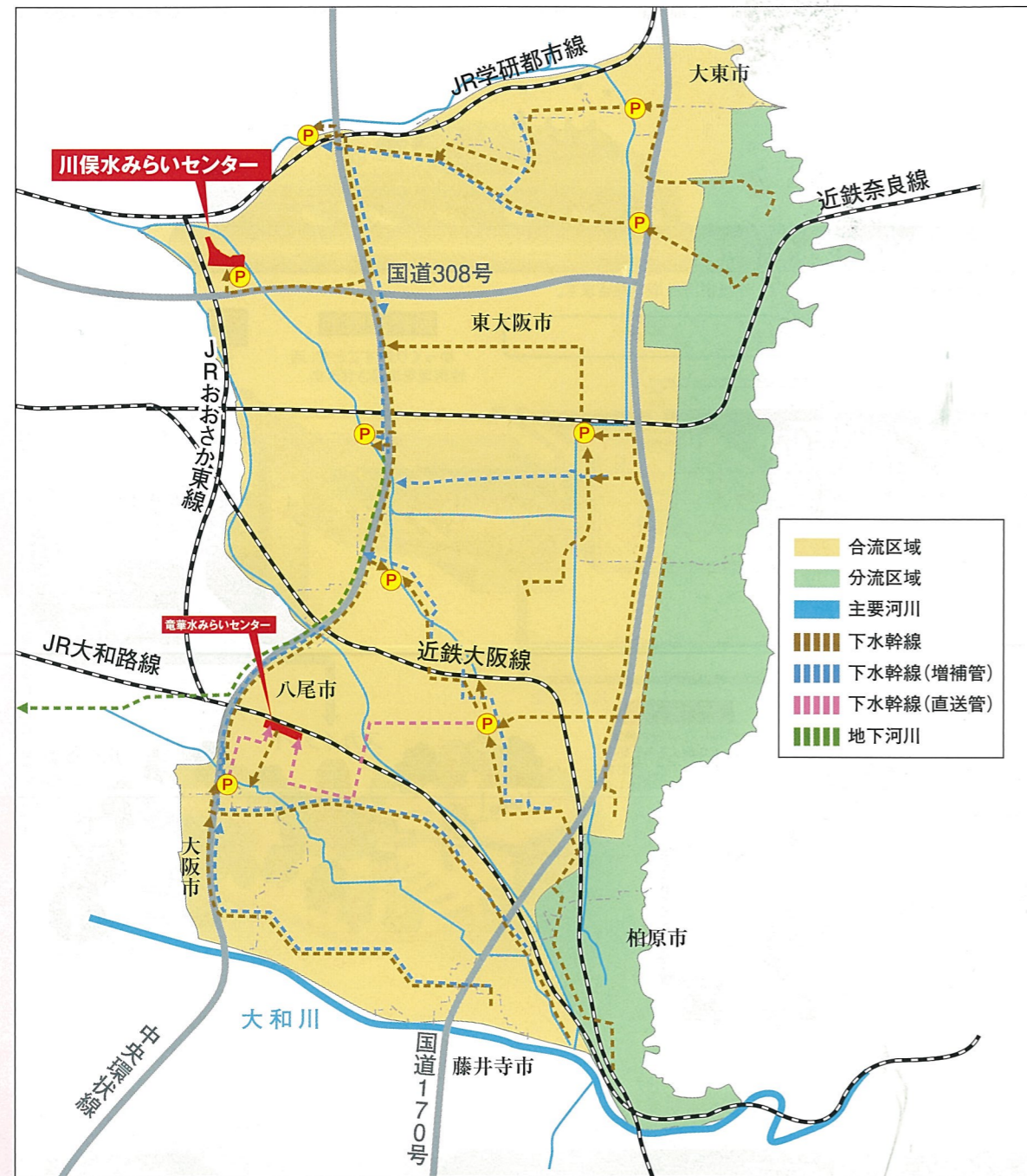


寝屋川流域下水道

川俣水みらいセンター



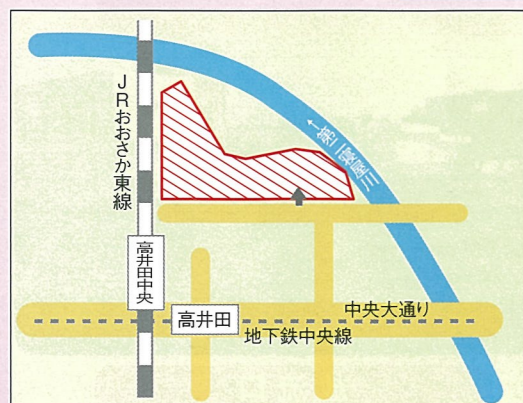
下水道は、川・海への入口です

みんなで水都大阪の水質改善

皆さんにお願いしたいこと

お風呂の排水は、必ず、排水口から流してください。洗面水の排水口や三角コーナーには、水切り袋やゴミ袋をかきつけて使用。

油がはれたときは、新聞紙に包み取り、燃えるゴミとして出す。



大阪府東部流域下水道事務所

川俣管理センター
〒577-0063 東大阪市川俣二丁目1番1号
Tel 06-6789-0201

本部
〒577-0063 東大阪市川俣二丁目1番1号
Tel 06-6784-3721

<http://www.pref.osaka.jp/tobugesui>

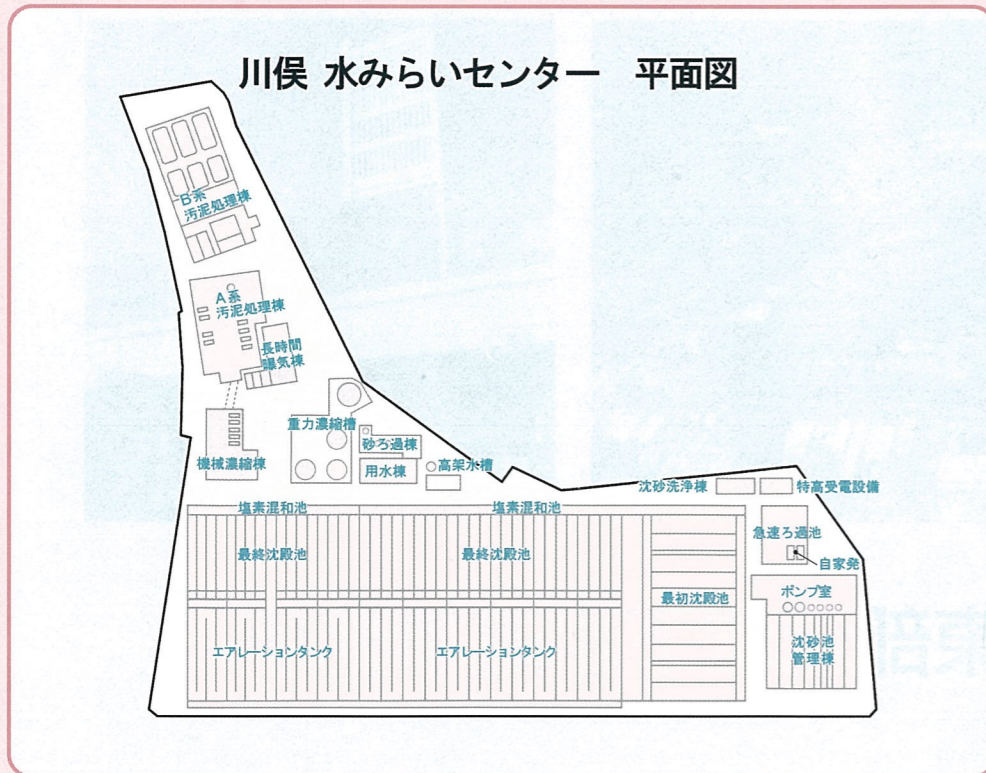
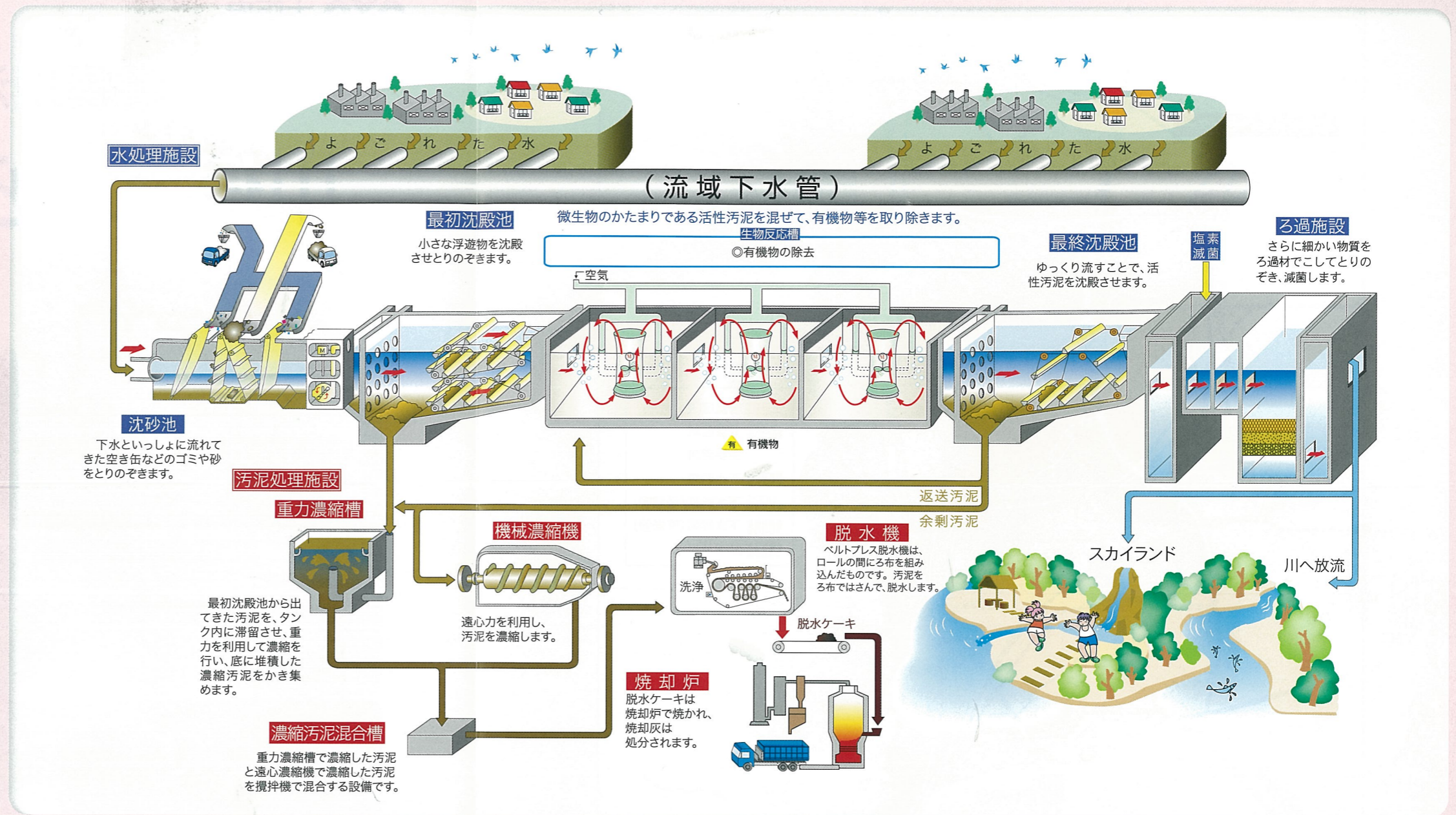
このパンフレットは6,000部作成し、一部あたりの単価は15円です。

大阪府東部流域下水道事務所

川俣水みらいセンター

◆計画概要

計画処理区域面積	8,874ha	(川俣)5,971ha (竜華)2,903ha
計画人口	741,550人	(川俣)525,970人 (竜華)215,580人
計画処理能力	476,990m ³ /日	(川俣)341,820m ³ /日 (竜華)135,170m ³ /日
流域関連市名	大阪市、東大阪市、大東市、八尾市、柏原市、藤井寺市	
供用開始年月日	(川俣)昭和47年7月10日 (竜華)平成22年11月24日	
敷地面積	(川俣)91,300m ² (竜華)42,000m ²	
放流先河川名	(川俣)一級河川第2寝屋川 (竜華)一級河川平野川	
幹線延長	106,940m	
ポンプ場箇所数	9箇所	



最初沈殿池



生物反応槽



最終沈殿池



焼却炉



焼却灰搬出



放流口