

寝屋川北部流域では  
地下河川と下水道増補幹線が  
6月1日より一体貯留運用として供用開始します。


伸びる！

繋がる！

広がる！



安心・安全



伸びる！

下水道増補幹線は、新たに820m供用開始します。

繋がる！

地下河川と下水道増補幹線は、1か所で繋がります。

広がる！

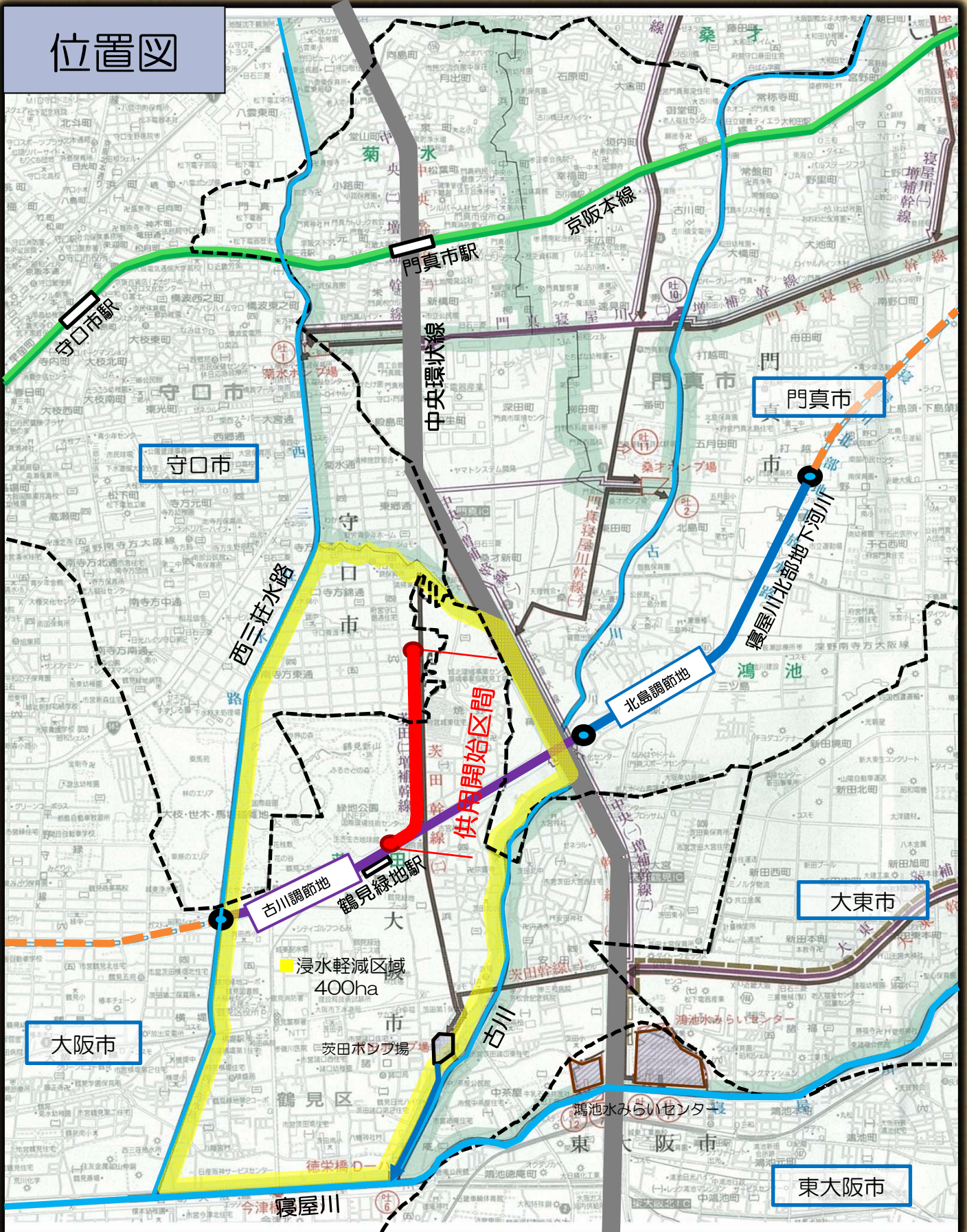
巨大な地下空間で浸水被害から守られるエリアが、400ha拡大します。

大阪府 都市整備部 河川室・下水道室



# 供用開始区間

## 位置図

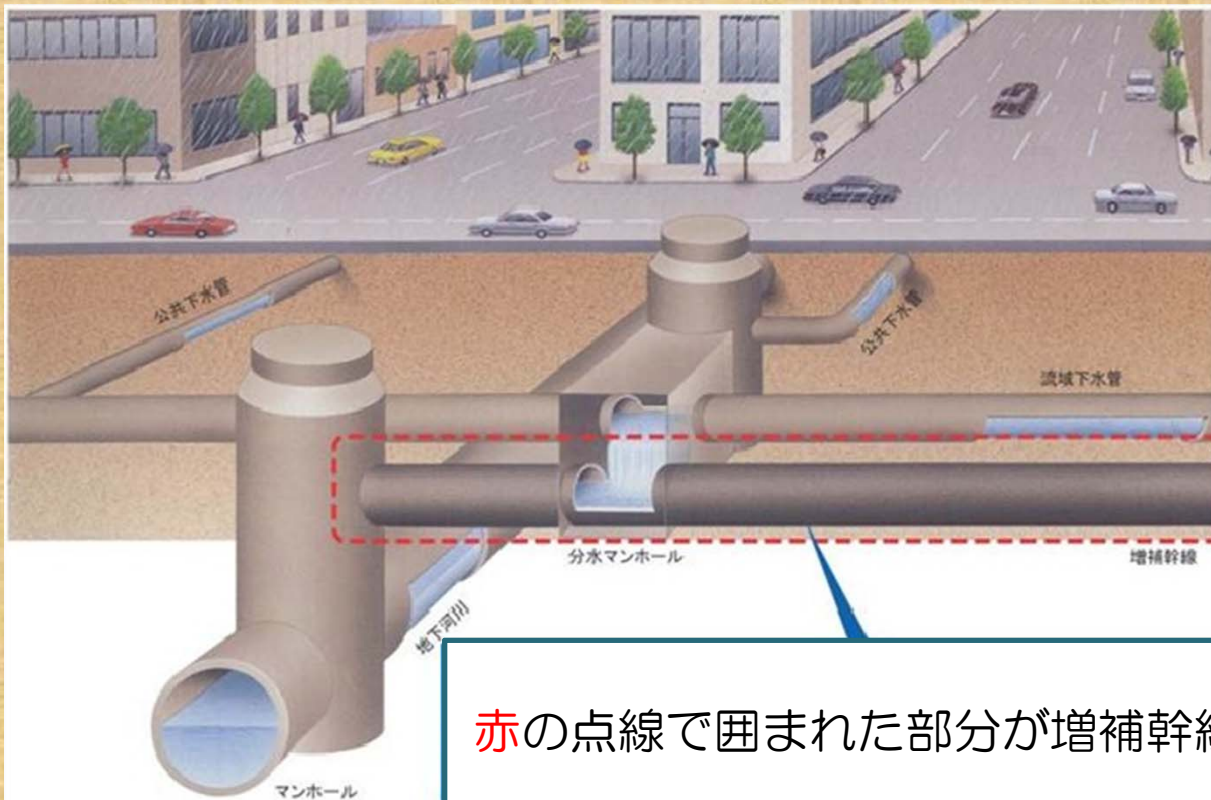


黄色で囲まれた区間（集水区）が浸水軽減されます



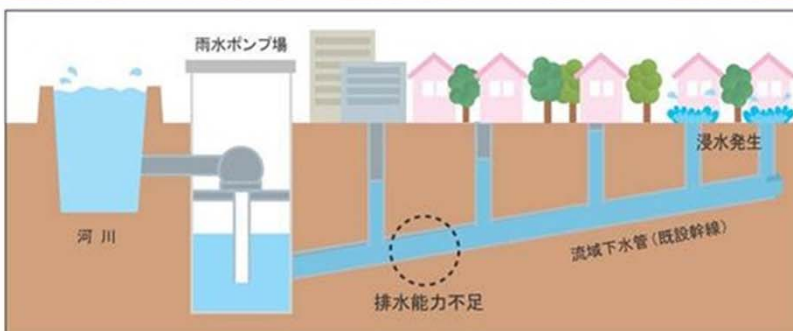
# 浸水を軽減する仕組み！

多くの雨が降った際には、流域下水管から増補幹線に流れ込み、増補幹線から地下河川に流れ込む仕組みとなっております。



赤の点線で囲まれた部分が増補幹線です

## 増補幹線ができると・・・



★これまで★  
街に大雨が溢れてました。

★巨大地下トンネルができると！★  
街に溢れていた大雨がなくなります！

