

令和2年度第1回

大阪府国土利用計画審議会

議案書

日 時 令和3年1月21日（木）

午前10時00分～

場 所 大阪府中央区大手前3丁目1-4-3

プリムローズ大阪3階「高砂の間」

第1号議案

大阪府土地利用基本計画の変更について
(農業地域の拡大)

計推第 2341 号
令和 2 年 12 月 18 日

大阪府国土利用計画審議会会長 様

大 阪 府 知 事

大阪府土地利用基本計画の変更について（諮問）

標記について、次のとおり変更したいので、国土利用計画法第 9 条第 14 項において
準用する同条第 10 項の規定により諮問します。

大阪府土地利用基本計画の変更（農業地域の拡大）

大阪府土地利用基本計画を次のとおり変更する。

変更内容

農業地域を別紙の変更区域図Ⅰのとおり拡大する。

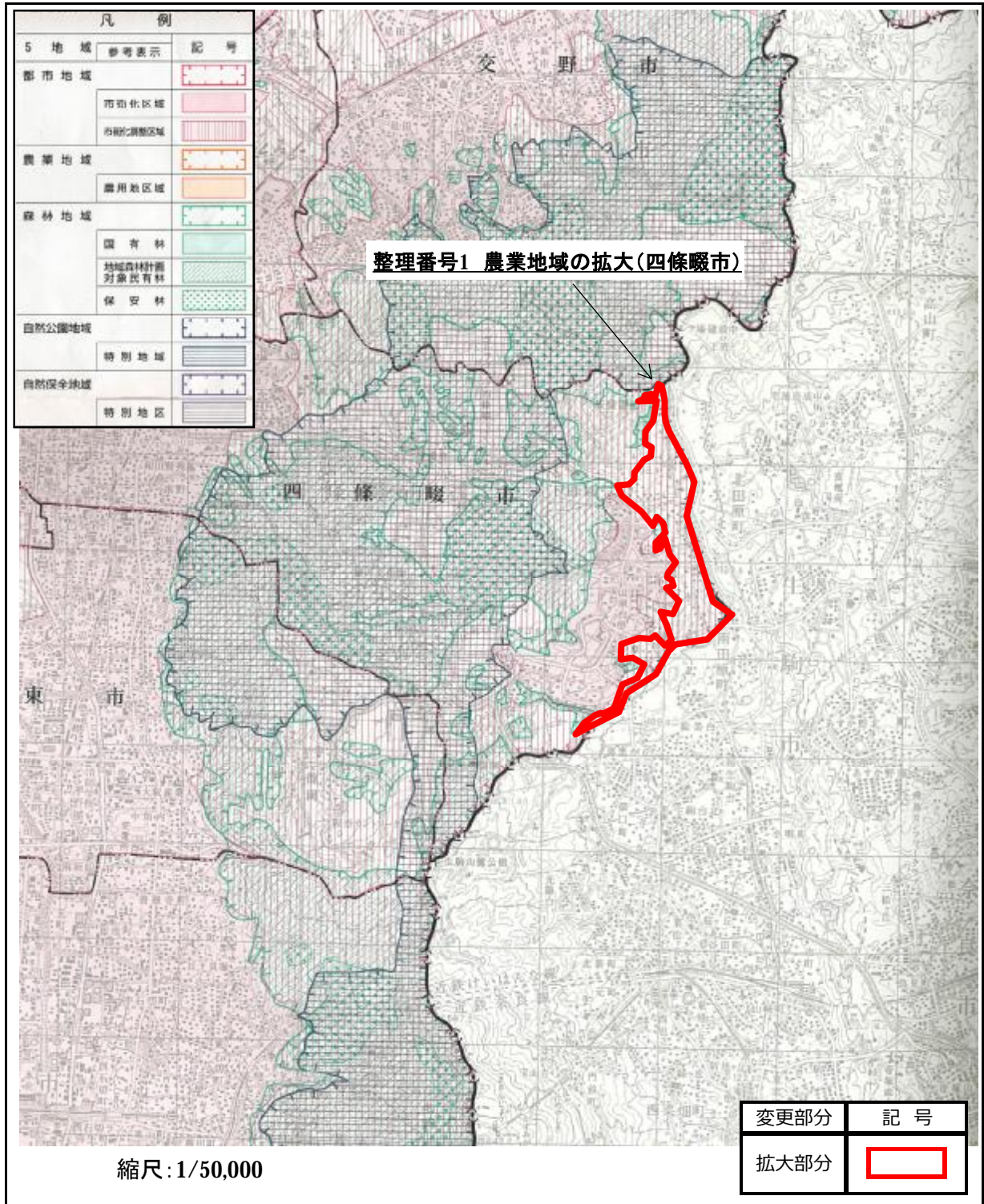
変更理由

（四條畷農業地域）

農業の振興と農地の保全を図るため。

変更内容説明書

変更区域図 I (基本計画図4-2)



報告案件

大阪府土地利用基本計画の変更について
(森林地域の縮小)

計 推 第 2341 号
令和 2 年 12 月 18 日

大阪府国土利用計画審議会会長 様

大 阪 府 知 事

大阪府土地利用基本計画の変更について（報告）

標記について、次のとおり変更するため、平成 22 年度第 2 回大阪府国土利用計画
審議会における決定に基づき報告します。

大阪府土地利用基本計画の変更（森林地域の縮小）

大阪府土地利用基本計画を次のとおり変更する。

変更内容

森林地域を別紙の変更区域図ⅡからⅥのとおり縮小する。

変更理由

（茨木森林地域 1）

道路の整備に供する土地の造成のため。

（茨木森林地域 2）

道路の整備に供する土地の造成のため。

（茨木森林地域 3）

道路の整備に供する土地の造成のため。

（茨木森林地域 4）

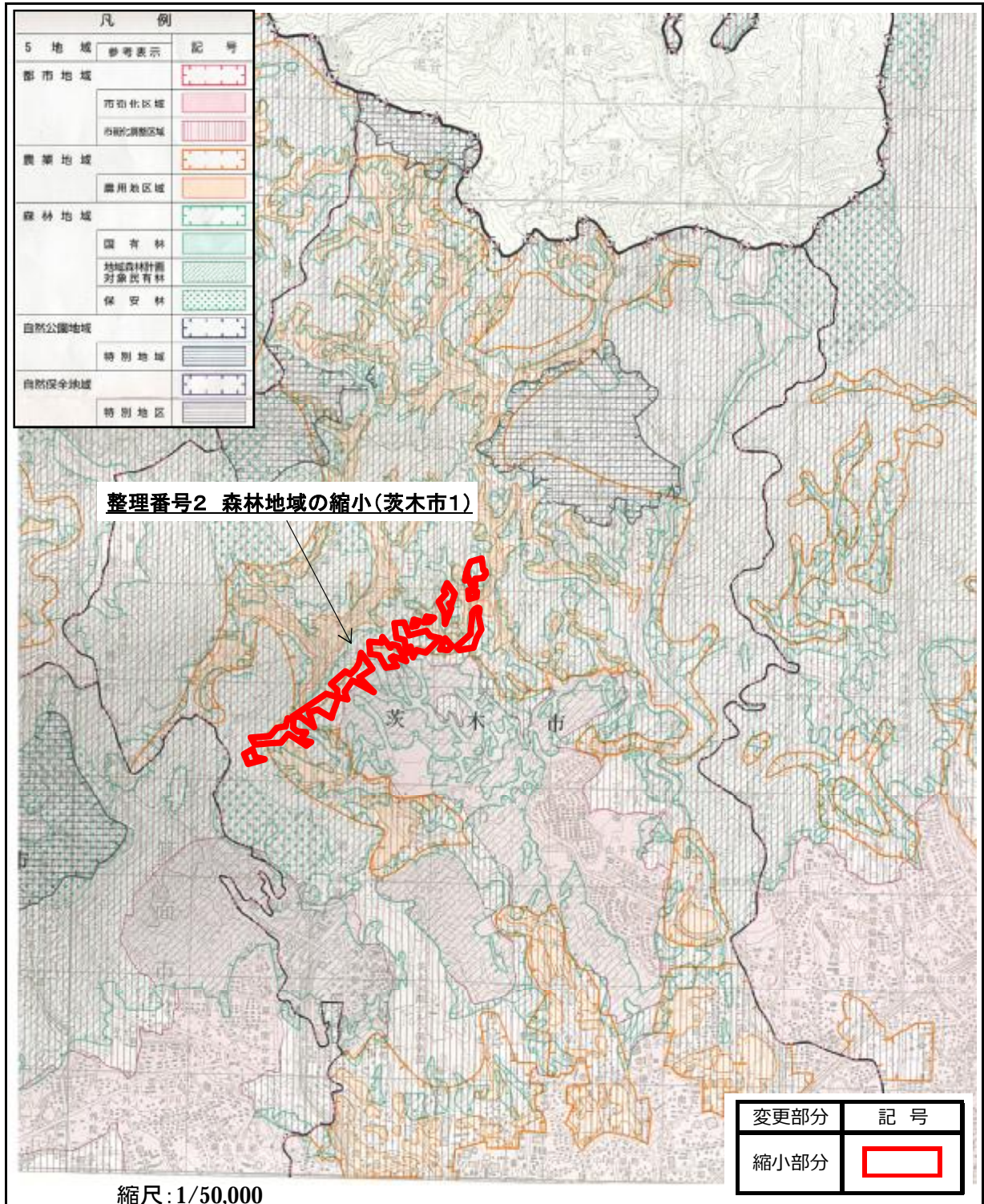
土地区画整理事業による土地の造成のため。

（高槻森林地域）

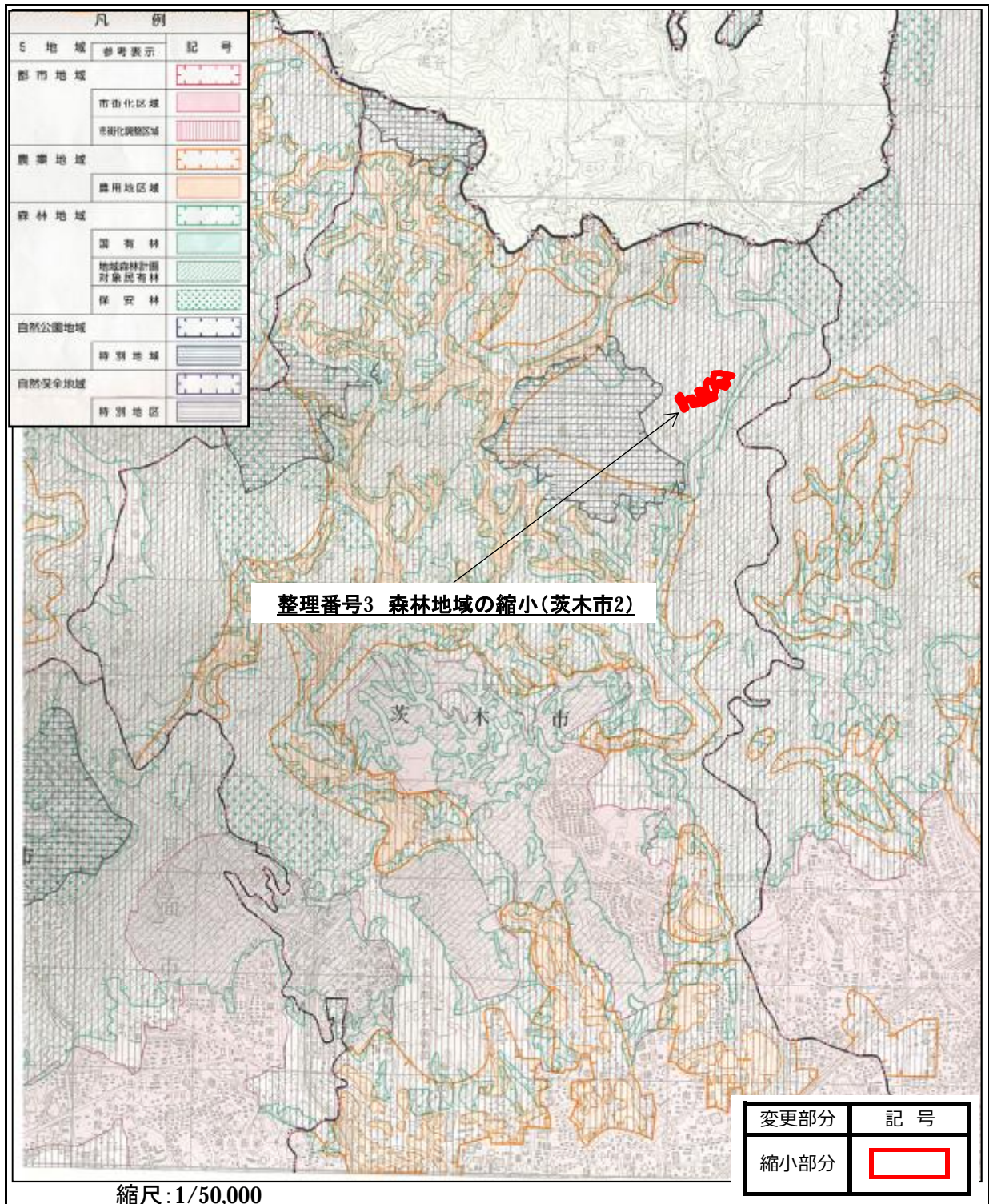
道路の整備に供する土地の造成のため。

変更内容説明書

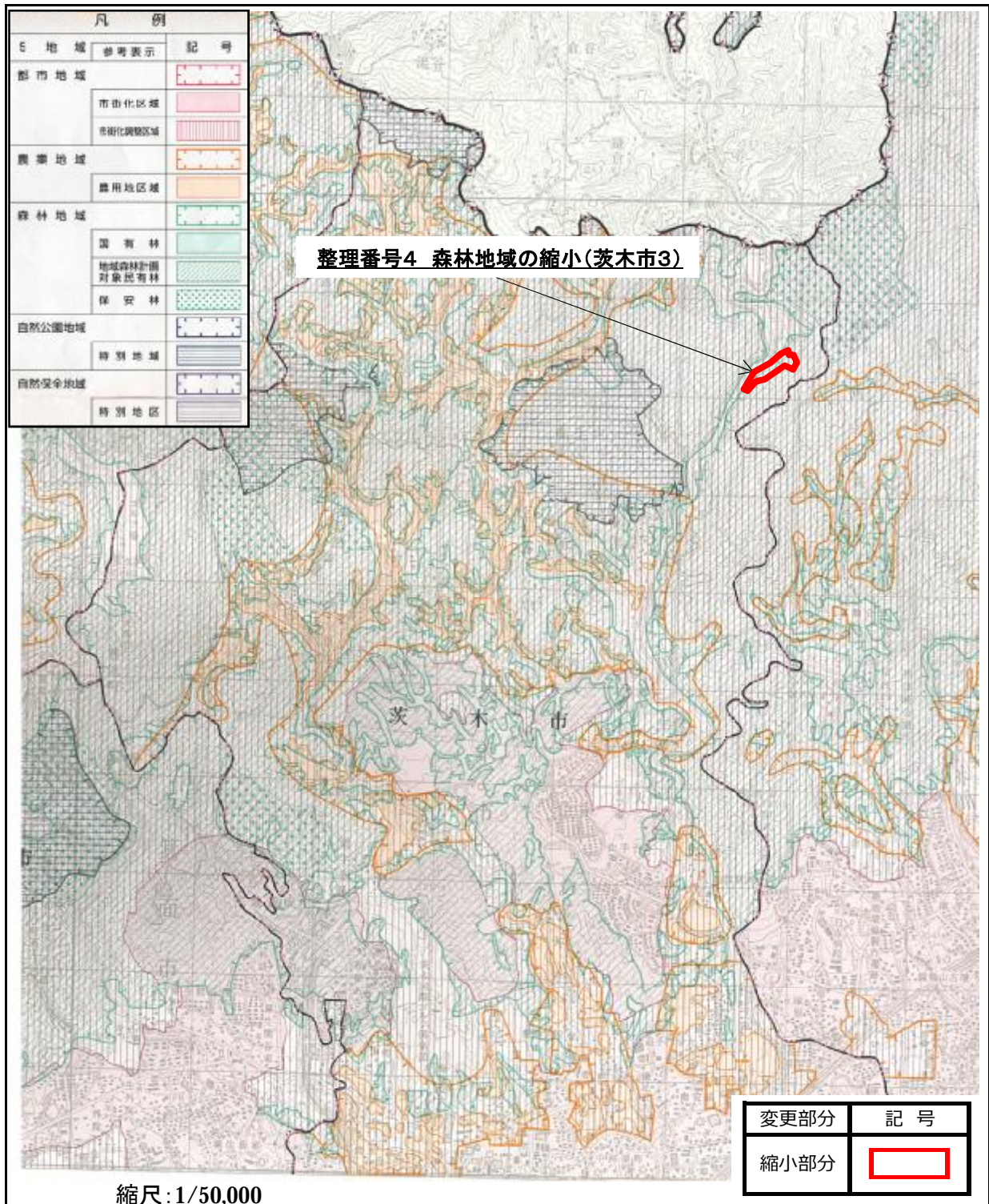
変更区域図Ⅱ (基本計画図4-1)



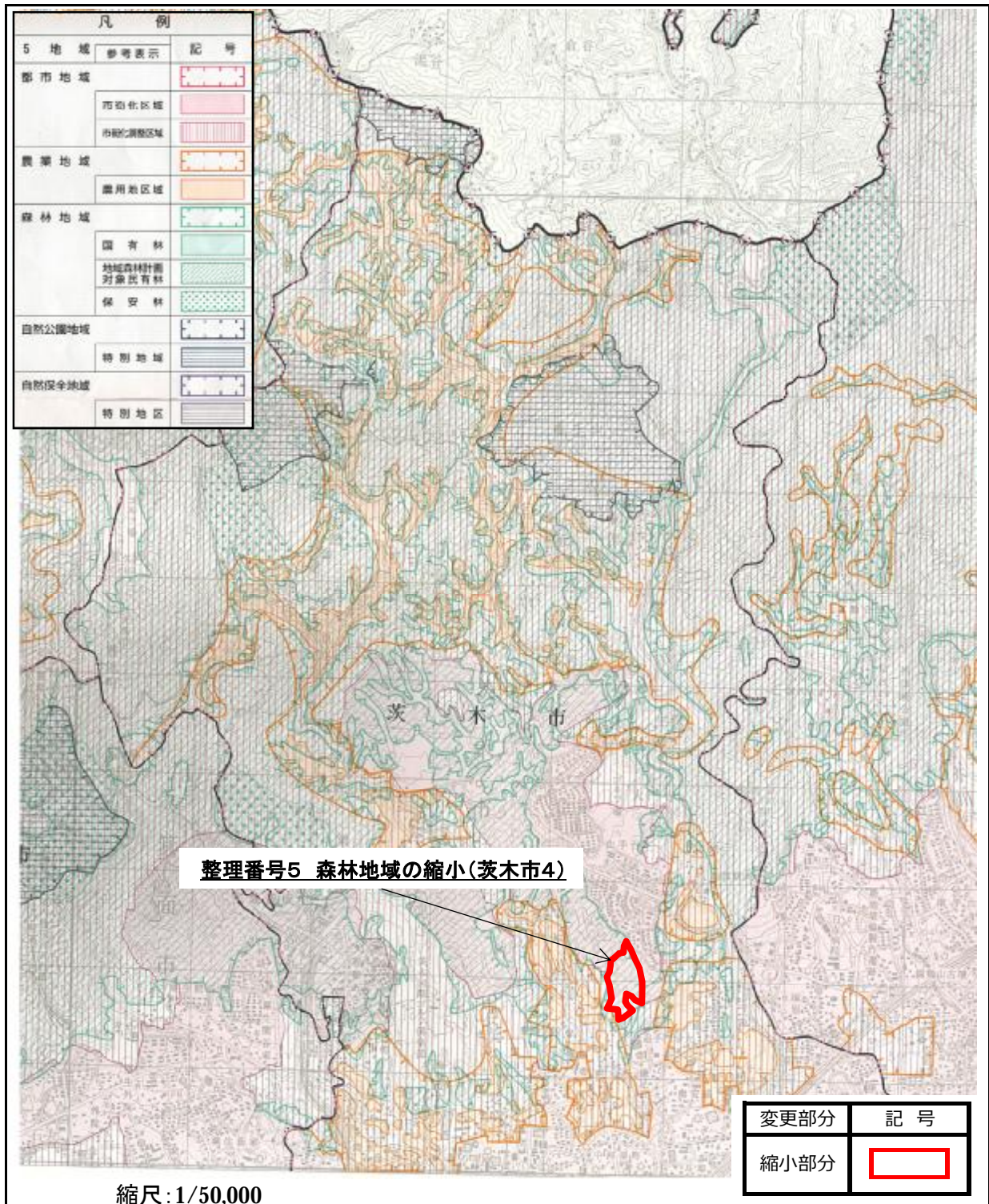
変更区域図Ⅲ (基本計画図4-1)



変更区域図IV (基本計画図4-1)



変更区域図V (基本計画図4-1)



変更区域図VI(基本計画図4-1)

