

ビュースポットおおさか 発掘・発信プロジェクトについて

第4回ビュースポットおおさかの選定について

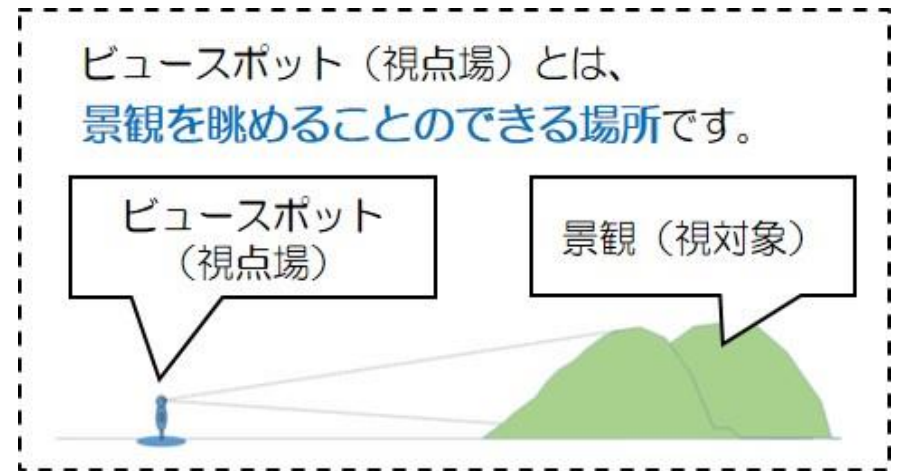

ビュースポットおおさかの概要と目的

■ 概要

大阪の景観を美しく眺めることのできる場所(ビュースポット)を、一般からの募集により発掘し、『ビュースポットおおさか』として選定。

■ 目的

ビュースポットを府内外に情報発信することで、府民・事業者、府への来訪者の方々の景観への興味・関心の向上を図る。




- 府民や事業者が景観に対して興味や関心を持ち、気軽に景観づくりに参画できる場づくり
- まちに対する魅力の再認識や誇りと愛着(シビックプライド)の向上が図られ、良好な景観形成につなげる。

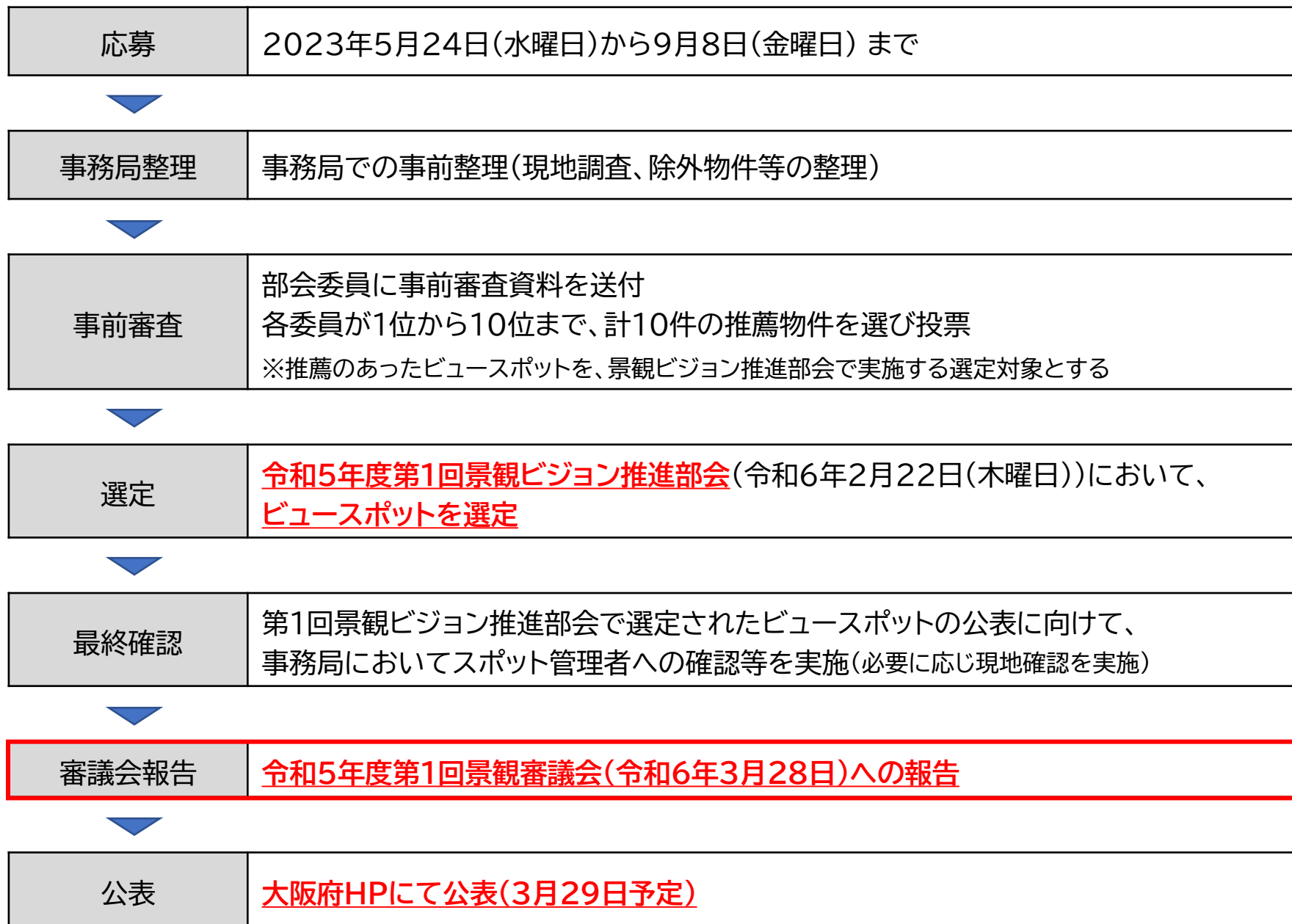
これまでの取組

	選定スポット例	ビュースポット周遊事業
<p>第1回選定</p> <p>2019年9月25日公表</p> <p>28か所選定済</p>	 <p>通天閣を眺める新世界 (大阪市浪速区)</p>  <p>箕面大滝を眺める 滝前休憩所(箕面市)</p>	<p>◆モバイル景観クイズラリー 2019年10月1日～12月31日</p> <p>◆PR動画・写真募集 2021年3月17日～5月28日</p>
<p>第2回選定</p> <p>2021年6月30日公表</p> <p>26か所選定済</p>	 <p>御領水路と御領菅原神社 を眺める御領橋周辺(大東市)</p>  <p>日本一美しい古墳を眺める ニサンザイ古墳前(堺市)</p>	<p>◆景観フォトラリー(54か所対象) 2021年9月22日～11月26日</p>
<p>第3回選定</p> <p>2022年11月9日公表</p> <p>26か所選定済</p>	 <p>ススキ越しの雲海に浮かぶ 金剛山を眺める岩湧山山頂 (河内長野市)</p>  <p>たくさんの新幹線を眺める モノレール車窓(摂津市)</p>	<p>◆景観フォトラリー(80か所対象) 2022年11月23日～2023年2月16日</p>

合計80か所を選定。**大阪・関西万博までに100か所選定**し、来訪者に発信!



第4回ビュースポットおおさか選定の流れ



第4回ビュースポットおおさかの募集・選定

募集概要

応募資格:どなたでも応募可能

募集期間:2023年5月24日(水曜日)から9月8日(金曜日)

応募方法:(1)大阪府HP (2)メール (3)インスタグラム

注意事項:・写真の技術を問うものではない

- ・人間の視野角と同じ範囲を撮影したもの
(超望遠や超広角レンズ等により撮影したものでないこと)
- ・応募があったもので、場所を特定できないものは対象外とする

あなたのイチ推しの景観が見られる
スポットを募集します!!

ビュースポットおおさか
第4回募集開始

QRコードから
簡単に応募できます

インスタメール応募も受付中!!
詳細はホームページをご覧ください

応募方法
撮影 → QRコード読み取り → 応募

令和5年5月24日(水)~9月8日(金)

EXPO 2025 大阪府 公式Instagram 詳細HP

△ 募集チラシ

応募数

全応募数

371 件

※これまでの募集(第1回~第3回)において、
部会で選定対象となったものの、選定に至らなかったスポット(44件)を含む。

《参考》過去の応募数

第1回(H30年度)	135 件
第2回(R2年度)	259 件
第3回(R4年度)	209 件

景観ビジョン推進部会(2/22)での選定及び管理者確認を経て、
20か所のビュースポットおおさかを選定

第4回ビュースポットおおさか 選定スポット

★ ビュースポットの位置 ○ バス停 ■ 主要施設 □ 駅名



地黄城城下町の石垣を眺める
東郷バイパス清普寺入口(能勢町)



勝ちダルマと大自然を眺める勝尾寺(箕面市)



第4回ビュースポットおおさか 選定スポット

★ ビュースポットの位置 ○ バス停 ■ 主要施設 □ 駅名




大正川を眺める大正川河川敷(摂津市)



銭原の棚田と里山風景を眺める
阪急バス車川庄バス停付近(茨木市)



第4回ビュースポットおおさか 選定スポット



JR大阪駅ホームを眺めるLUCUA(大阪市北区)



阿波座ジャンクションを眺める中央大通(大阪市西区)

★ ビュースポットの位置 ○ バス停 ■ 主要施設 □ 駅名




第4回ビュースポットおおさか 選定スポット

★ ビュースポットの位置 ○ バス停 ■ 主要施設 □ 駅名



木津川水門を眺める落合上渡船(大阪市大正区)



天保山大観覧車を眺める天保山渡船(大阪市港区)



第4回ビュースポットおおさか 選定スポット

★ ビュースポットの位置 ○ バス停 ■ 主要施設 □ 駅名



枚方T-SITEを眺める歩道橋(枚方市)



大阪平野夕景を眺める
ホテルセイリユウ東大阪スカイテラス(東大阪市)



第4回ビュースポットおおさか 選定スポット

★ ビュースポットの位置 ○ バス停 ■ 主要施設 □ 駅名



暗越奈良街道を眺める
暗峠(東大阪市)



心合寺山古墳を眺める遊歩道(八尾市)

第4回ビュースポットおおさか 選定スポット

★ ビュースポットの位置 ○ バス停 ■ 主要施設 □ 駅名



神立地域の里山を眺める村中の道(八尾市)



泉北高速鉄道と泉北1号線を眺める
泉ヶ丘松城橋(堺市南区)



第4回ビュースポットおおさか 選定スポット

★ ビュースポットの位置 ○ バス停 ■ 主要施設 □ 駅名



海沿いの松並木を眺める
新浜緑地(忠岡町)



水間観音を眺める水間街道(貝塚市)



第4回ビュースポットおおさか 選定スポット

★ ビュースポットの位置 ○ バス停 ■ 主要施設 □ 駅名



日根荘の田園風景を眺める
日根荘大木の里コスモス園(泉佐野市)



堀河ダムを眺める桜並木道(泉南市)



第4回ビュースポットおおさか 選定スポット

★ ビュースポットの位置 ○ バス停 ■ 主要施設 □ 駅名



柏原のぶどう畑と奈良盆地を眺める
府道183号線(柏原市)



近鉄電車の線路を眺める澤田八幡神社(藤井寺市)



第4回ビュースポットおおさか 選定スポット

番号	ビュースポット名	市町村
(北大阪エリア) 4件		
1	地黄城城下町の石垣を眺める東郷バイパス清普寺入口	能勢町
2	勝ちダルマと大自然を眺める勝尾寺	箕面市
3	大正川を眺める大正川河川敷	摂津市
4	銭原の棚田と里山風景を眺める阪急バス車川庄バス停付近	茨木市
(大阪市エリア) 4件		
5	JR大阪駅ホームを眺めるLUCUA	大阪市北区
6	阿波座ジャンクションを眺める中央大通	大阪市西区
7	木津川水門を眺める落合上渡船	大阪市大正区
8	天保山大観覧車を眺める天保山渡船	大阪市港区
(東大阪エリア) 5件		
9	枚方T-SITEを眺める歩道橋	枚方市
10	大阪平野夕景を眺めるホテルセイリュウ東大阪スカイテラス	東大阪市
11	暗越奈良街道を眺める暗峠	東大阪市
12	心合寺山古墳を眺める遊歩道	八尾市
13	神立地域の里山を眺める村中の道	八尾市

第4回ビュースポットおおさか 選定スポット

番号	ビュースポット名	市町村
(泉州エリア) 5件		
14	泉北高速鉄道と泉北1号線を眺める泉ヶ丘松城橋	堺市南区
15	海沿いの松並木を眺める新浜緑地	忠岡町
16	水間観音を眺める水間街道	貝塚市
17	日根荘の田園風景を眺める日根荘大木の里コスモス園	泉佐野市
18	堀河ダムを眺める桜並木道	泉南市
(南河内エリア) 2件		
19	柏原のぶどう畑と奈良盆地を眺める府道183号線	柏原市
20	近鉄電車の線路を眺める澤田八幡神社	藤井寺市

ビュースポットおおさか既選定スポットの一部変更

- 既選定の「ビュースポットおおさか」のうち、視対象の消失、視点場の撤去により、眺め等が大きく変化したものについて、景観ビジョン推進部会で議論の上、ビュースポットを変更

	既選定スポット	変更に係る事情	変更後の“ビュースポットおおさか“
1	 <p>高石の工場夜景を眺める市道高砂1号線 (高石市)</p>	<p>視対象の消失 (工場閉鎖)</p> <p>↓</p> <p><u>場所、名称の変更</u></p>	 <p>浜寺水路に映る 工場夜景を眺める 浜寺公園 (高石市)</p>
2	 <p>ダムを眺める安威川ダム展望スポット (茨木市)</p>	<p>ダム竣工に伴う 視点場の撤去</p> <p>↓</p> <p><u>視点場の位置の変更</u></p>	 <p>ダムを眺める 安威川ダム 展望スポット (茨木市)</p>

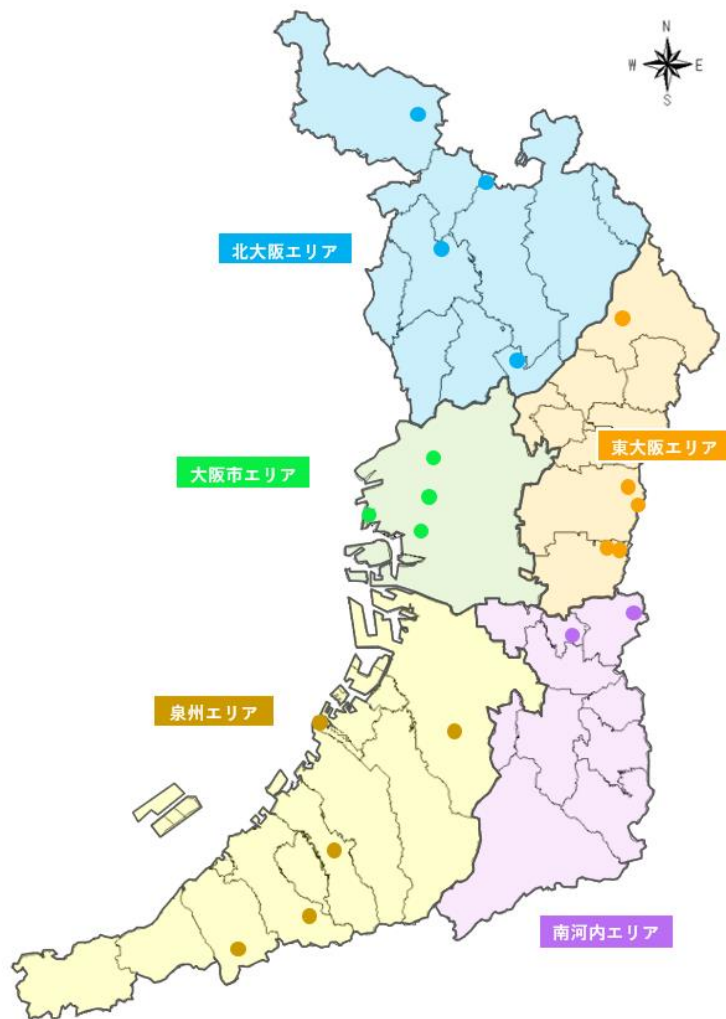
選定スポットの分類

		既選定 スポット	第4回 選定スポット	合計
地域別	北大阪エリア	13件	4件	17件
	大阪市エリア	22件	4件	26件
	東大阪エリア	13件	5件	18件
	泉州エリア	19件	5件	24件
	南河内エリア	13件	2件	15件
カテゴリー別 (視対象の分類)	地形特性 (山並み、海岸、平野、中流河川等)	28件	10件	38件
	歴史特性 (歴史的街道、古墳群、寺内町、城郭等)	18件	5件	23件
	都市・インフラ特性 (広域幹線道路、鉄軌道、大規模公園、港湾等)	15件	4件	19件
	土地利用特性 (超高層ビル群、工業用地、大規模建築物等)	19件	1件	20件

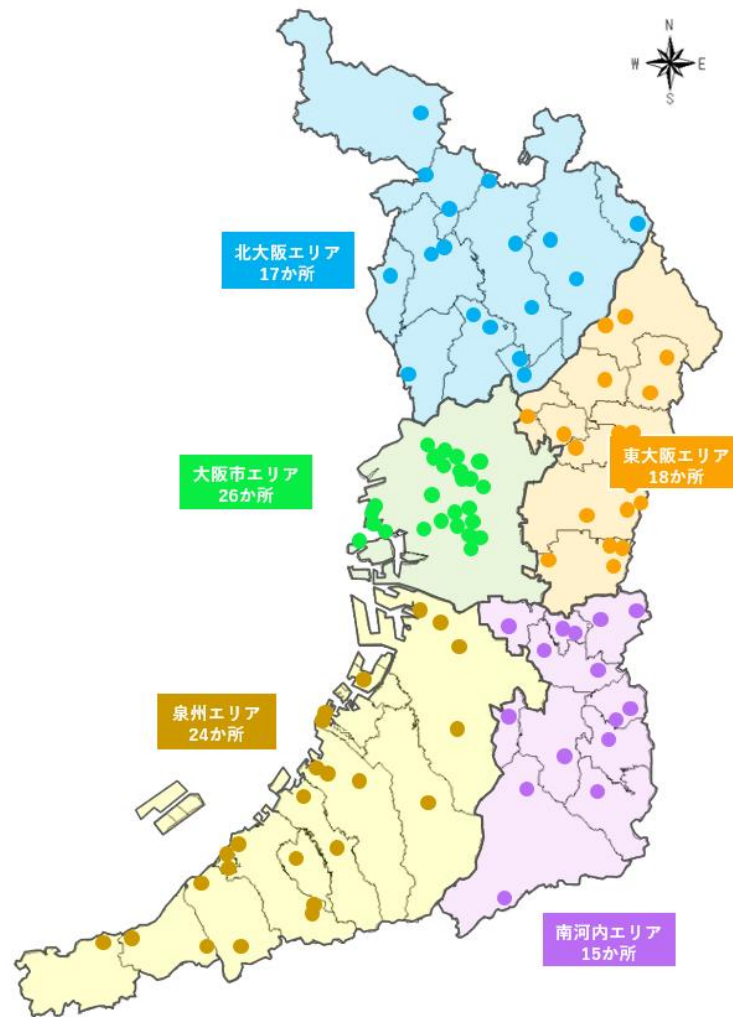
合計 80件 20件 100件

選定スポットの場所

第4回選定のビュースポット (20箇所)



全100か所のビュースポット



➡ 今回の選定により、**府内全43市町村に拡大**

ビュースポットおおさかの魅力発信について (前回の景観審議会(令和4年7月)以降の取組)

ビュースポットおおさか景観フォトラリー

○ 第3回目までに選定された**80か所**を対象として、**フォトラリー**を実施(159名の参加)

- 事業内容:ビュースポットおおさかに選定されたスポットを**2か所以上巡り**、各スポットで動画・写真を撮影し、応募
- 実施期間:令和4年11月23日(水)から令和5年2月17日(金)
- 募集方法:①ウェブから応募
②メールから応募
③インスタから応募
- 募集内容:オリジナルの写真・動画
- 商品提供:抽選で応募者に協賛団体から提供される景品を提供
- 写真活用:応募いただいた写真は、府のHPやSNSで情報発信



おすすめの景色を見にいこう!

ビュースポットおおさか 景観フォトラリー

参加 無料 令和4年11月23日(水)~令和5年2月17日(金)
応募は簡単**2**ステップ! 抽選で素敵な景品をGET!

ステップ1. 80か所ある「ビュースポットおおさか」の写真・動画を2か所以上撮影!
ステップ2. ウェブ・メール・インスタグラムから応募

他にもご当地カレーなどの景品が当たるチャンス!!

 スターゲイトホテル 関西エアポート ベア宿泊券 1組2名様に	 大阪港帆船型 観光船「サンタマリア」 ベア招待券 5組10名様に
--	--

▼第3回選定スポット▼



公式Instagram 詳細HP

大阪府 都市整備部 住宅建築局 建築環境課 住環境推進グループ
〒559-8555 大阪市住之江区南港北1-14-16 ささしまコスモタワー27階
TEL: 06-6210-9718 Email: viewspot-osaka@box.pref.osaka.lg.jp



アスマイルウォークラリー

- 大阪府が提供する無料の健康アプリ「アスマイル」の「ウォークラリー」機能に「ビュー
スポットおおさか」を巡るモデルコースを設定し、周遊を促進

「ウォークラリー」機能:

アスマイルに掲載されるウォーキングコースを選んでいただき、コース中に設定されたすべての「チェックイン地点」でタップすると、アスマイルの府民ポイントがもらえる機能

- モデルコース: ①大阪市(阿倍野区～天王寺区)
②大阪市(中央区～北区)
③泉州(堺市)
④泉州(泉佐野市～泉南市)
⑤北河内(大東市～守口市)
⑥中・南河内(藤井寺市～柏原市)


- 実施期間: 令和4年12月1日(木)から
令和5年2月17日(金)





PRチラシ・ポスターの配架・掲示

○ ビュースポットおおさかPR用チラシ・ポスターを作成し、府庁本館、出先事務所等で配架・掲示

【PR用チラシ】



【PR用ポスター】



様々な主体との連携による効果的な情報発信

(連携例①) 大阪・関西万博

- ・ ビュースポットおおさか(現地)にミyakミyakパネル・ビュースポットおおさかポスターを設置し、万博とビュースポットをセットでPR



【梅田スカイビル「空中庭園展望台」】



【スターゲイトホテル関西エアポート】

(連携例②) 観光施策との連携

- ・ 旅行業界や府民等を対象としたイベント(ツーリズムEXPOジャパン)で、ビュースポットおおさかをPR



ビュースポットを紹介するフォトパネル展示
(約2.5m×約1.4m ×2枚)

(連携例③) 鉄道事業者と連携したPR

- 第4回募集に係るチラシ・ポスターを鉄道駅で掲示 (大阪メトロでは、全駅(133駅)掲示)



【谷町四丁目駅】



【阿波座駅】

- 募集PR動画を大阪駅前のデジタルサイネージで放映 (阪急・JR・近鉄協力)






【大阪駅前】



【近鉄布施駅】

(連携例④) 大学との連携

- ・ 近畿大学と連携し、これまでに選定した**ビュースポット紹介冊子を英訳化(R6.3)**



(連携例⑤) 旅行会社と連携したPR

- ・ 阪急交通社と連携し、**インフラ見学ツアー(若江立坑・花園ラグビー場)に参加する観光客向けにPR**



東大阪市民美術センターを眺める花園ラグビー場前



花園ラグビー場

ツアー客に配布したチラシ

現地でのPR(ビュースポット銘板)

○ 現地に**ビュースポットであることを紹介する銘板**を設置(R6.3~)

※管理者の同意を得られたものから順次、設置予定



銘板イメージ

(QRコードより詳細な情報の確認が可能)



設置イメージ

SNSを活用した情報発信(YouTube・Instagram)

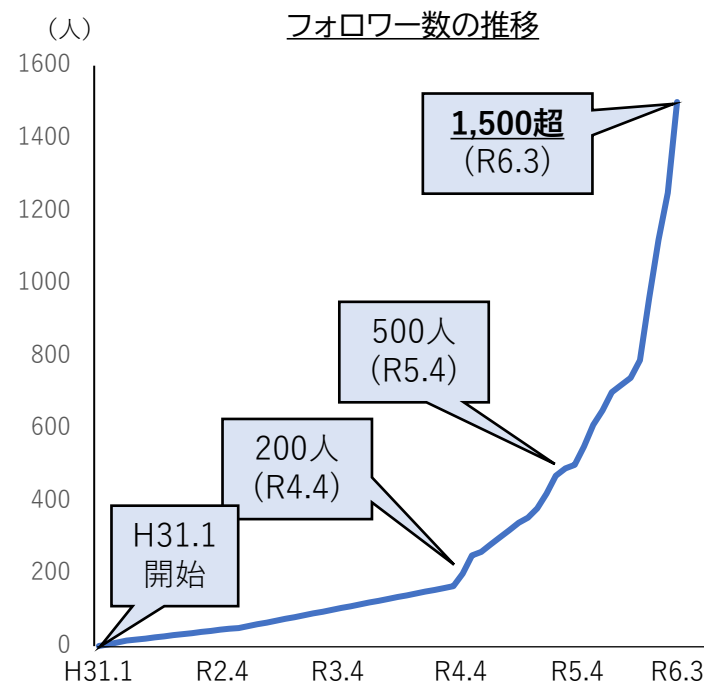
○ ビュースポットの写真や動画を活用し、**SNSで効果的に景観の魅力を発信**

- 『大阪府公式YouTubeチャンネル』で、「**ビュースポットおおさか**」の魅力を紹介する**動画の配信**を開始
(令和6年1月～)



<https://www.youtube.com/watch?v=R0JJngAUijA&t=2s>

- 大阪府公式『**景観インスタグラム**』において、**景観をテーマに“刺さる”コンテンツを配信**



ビュースポットおおさか公式ガイドブック

○ 全100か所のビュースポットを紹介する **公式ガイドブックを発行予定(令和6年3月)**

- ・ビュースポットから見える **景観の写真を多数採用** (全100ページ)
- ・市町村や鉄道事業者、観光関係団体等との連携により、**府民や来訪者等に対して幅広くPR**を図る



Chihayaakasaka village

千早赤阪村

100. 下赤阪の棚田を眺める
下赤坂城跡

下赤坂村は、古くから「下赤坂」の名で知られ、歴史的に重要な役割を果たしている。この棚田は、美しい景観を演出しており、観光客の心を魅了する。また、下赤坂城跡は、歴史の息遣いを感じさせる。ぜひ、この美しい景観を堪能してください。



100.

下赤阪の棚田を眺める
下赤坂城跡



98. 酒蔵のまちなみを眺める
高野街道

高野街道は、かつて京都や大阪方面へと高野止の驛として用いられた街道で、昔ながらの街並みが残っています。河内長野市から河内長野市までの約10kmの間に、酒蔵のまちなみが残っています。ぜひ、この美しい景観を堪能してください。

河内長野市

Kawachinagano city



99. ススキ越しの雲海に浮かぶ
金剛山を眺める岩湧山山頂

河内長野市にある岩湧山山頂からは、美しい雲海を眺めることができます。ススキ越しの雲海は、まるで絵画の世界のようです。ぜひ、この美しい景観を堪能してください。



詳細なマップ付き



2024年度(令和6年度)の取組予定

- **大阪・関西万博の開催**を控える中、「ビュースポットおおさか」の100ヶ所選定のタイミングを捉え、民間企業や市町村との連携のもと、府内外、国内外の方に対して、**ビュースポットおおさか等の景観資源プロモーションを集中的に実施予定**



様々な主体との連携による
効果的な情報発信