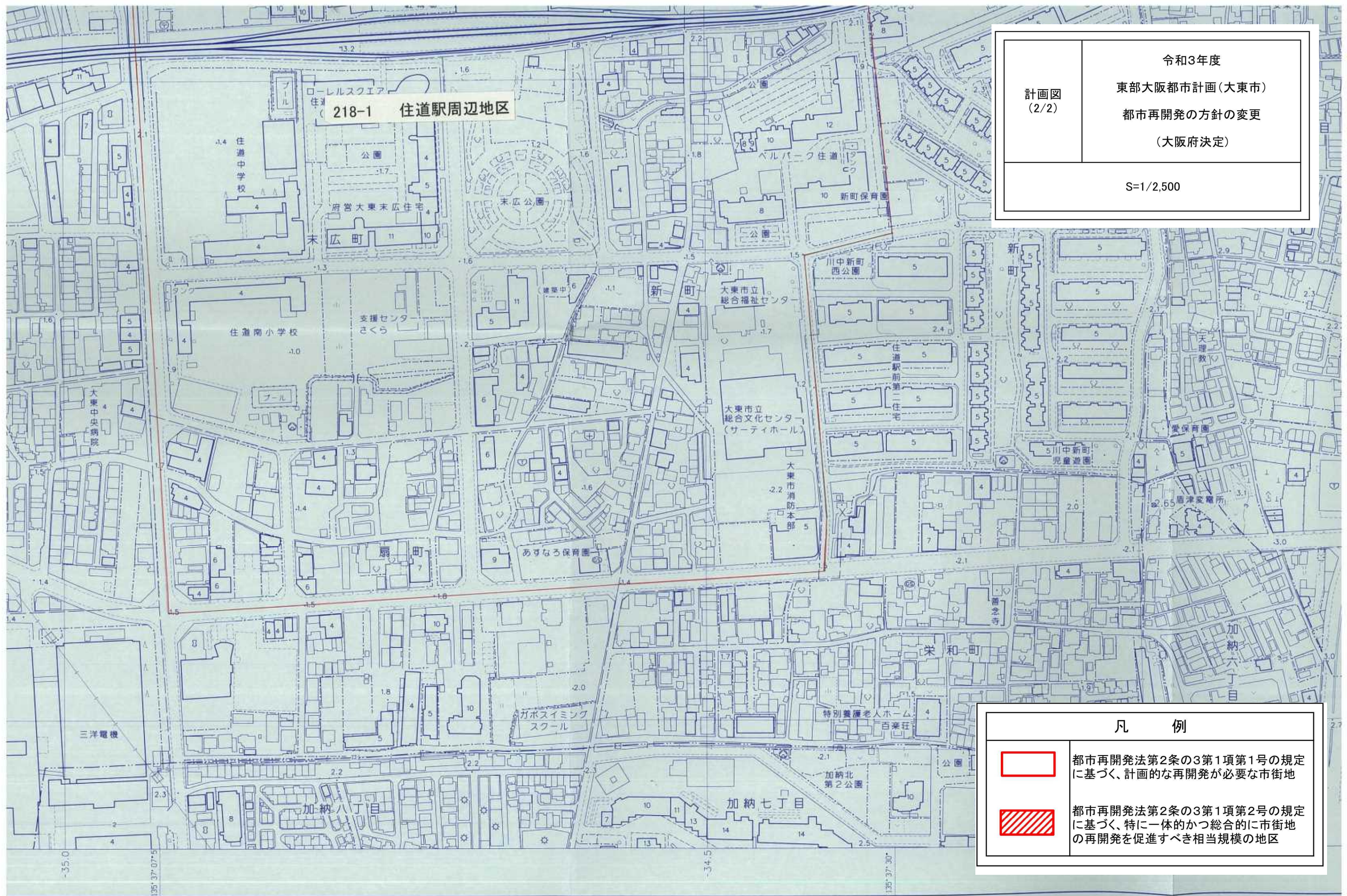




計画図 (2/2)	令和3年度 東部大阪都市計画(大東市) 都市再開発の方針の変更 (大阪府決定)
	S=1/2,500



凡 例	
	都市再開発法第2条の3第1項第1号の規定に基づく、計画的な再開発が必要な市街地
	都市再開発法第2条の3第1項第2号の規定に基づく、特に一体的かつ総合的に市街地の再開発を促進すべき相当規模の地区

1:2,500



座標系は平成14年国土交通省告示第9号の規定による第Ⅳ座標系
投影は横メルカトル図法