

令和5年度第1回

大阪府都市計画審議会資料



# 令和5年度第1回 大阪府都市計画審議会

## 資 料 目 次

議案番号	案 件 名	ページ
481	北部大阪都市計画区域区分の変更	1



北部大阪都市計画区域区分の変更（大阪府決定）

1. 変更内容（新旧対照表）

I 市街化区域及び市街化調整区域の区分

	市街化区域	市街化調整区域	備考
新	約19,227ha	約29,701ha	約22ha市街化区域増
旧	約19,205ha	約29,723ha	

「位置及び区域は位置図及び計画図表示のとおり」

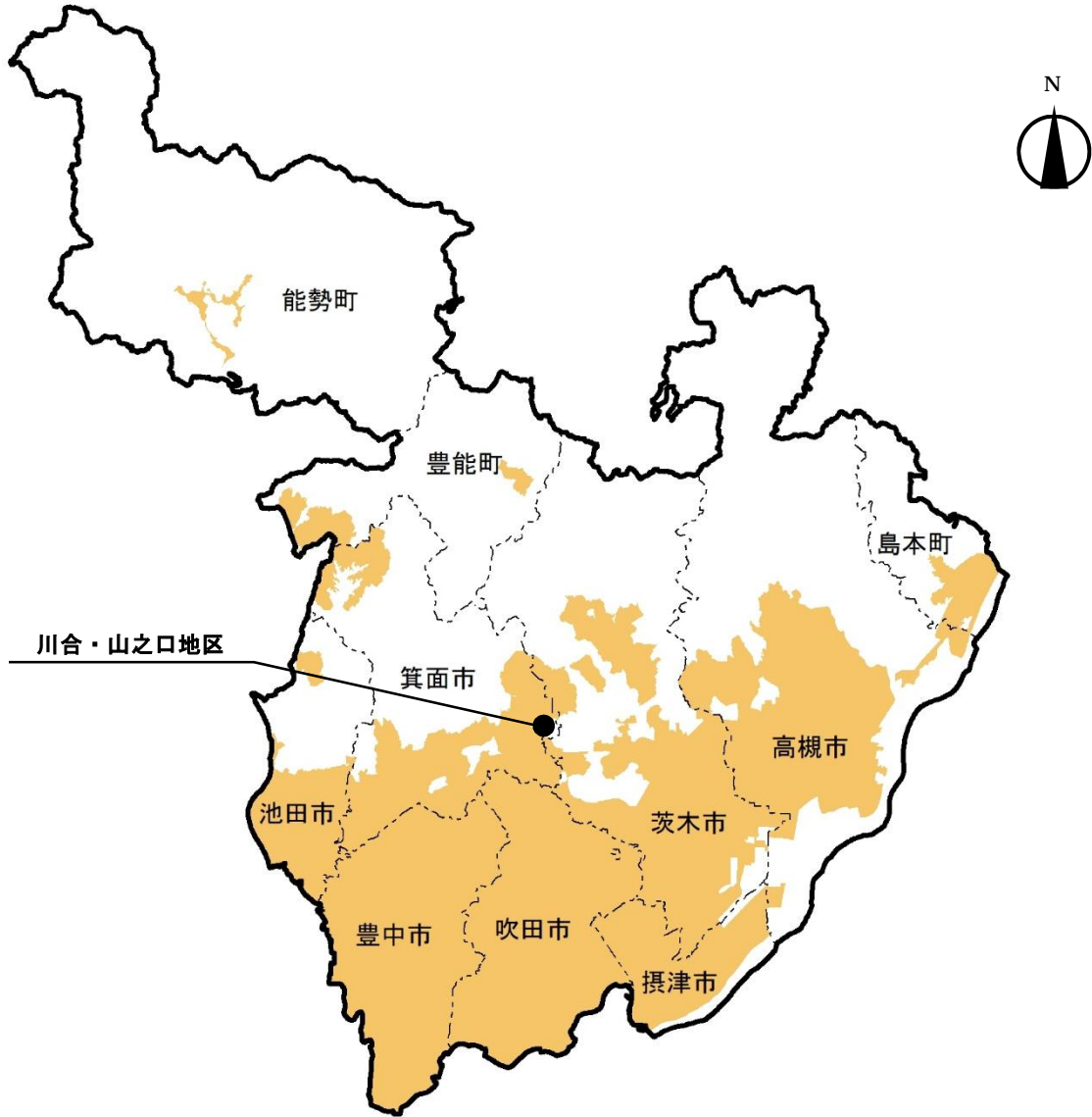
II 人口フレーム





区 分	年 次	平成27年 (基準年次)	令和7年 (目標年次)
都市計画区域内人口		1,783.5千人	1,783.6千人
市街化区域内人口		1,735.6千人	1,741.2千人
配分する人口		—	1,735.2千人
保留する人口		—	6.0千人
特定保留		—	—
一般保留		—	6.0千人

2. 変更理由

北部大阪都市計画区域の整備、開発及び保全の方針において保留区域に設定されている川合・山之口地区について、土地区画整理事業及び地区計画による計画的な市街地整備が確実となったことから、当該地区について、保留区域を解除し、市街化区域に編入する。

位置図



凡 例			
	都市計画区域		市町村界
	市街化区域		区域区分の変更

