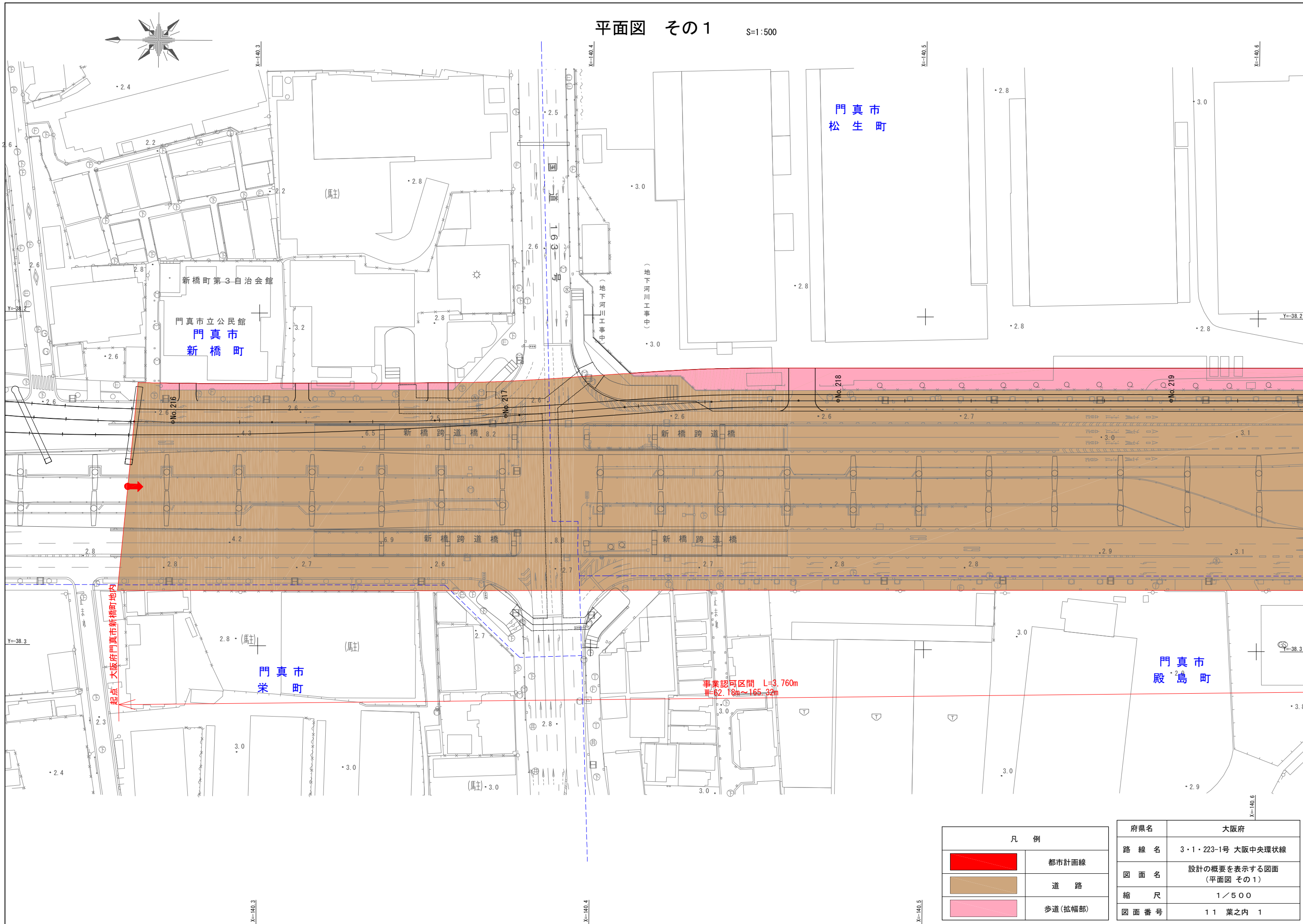


平面図 その1

S=1:500



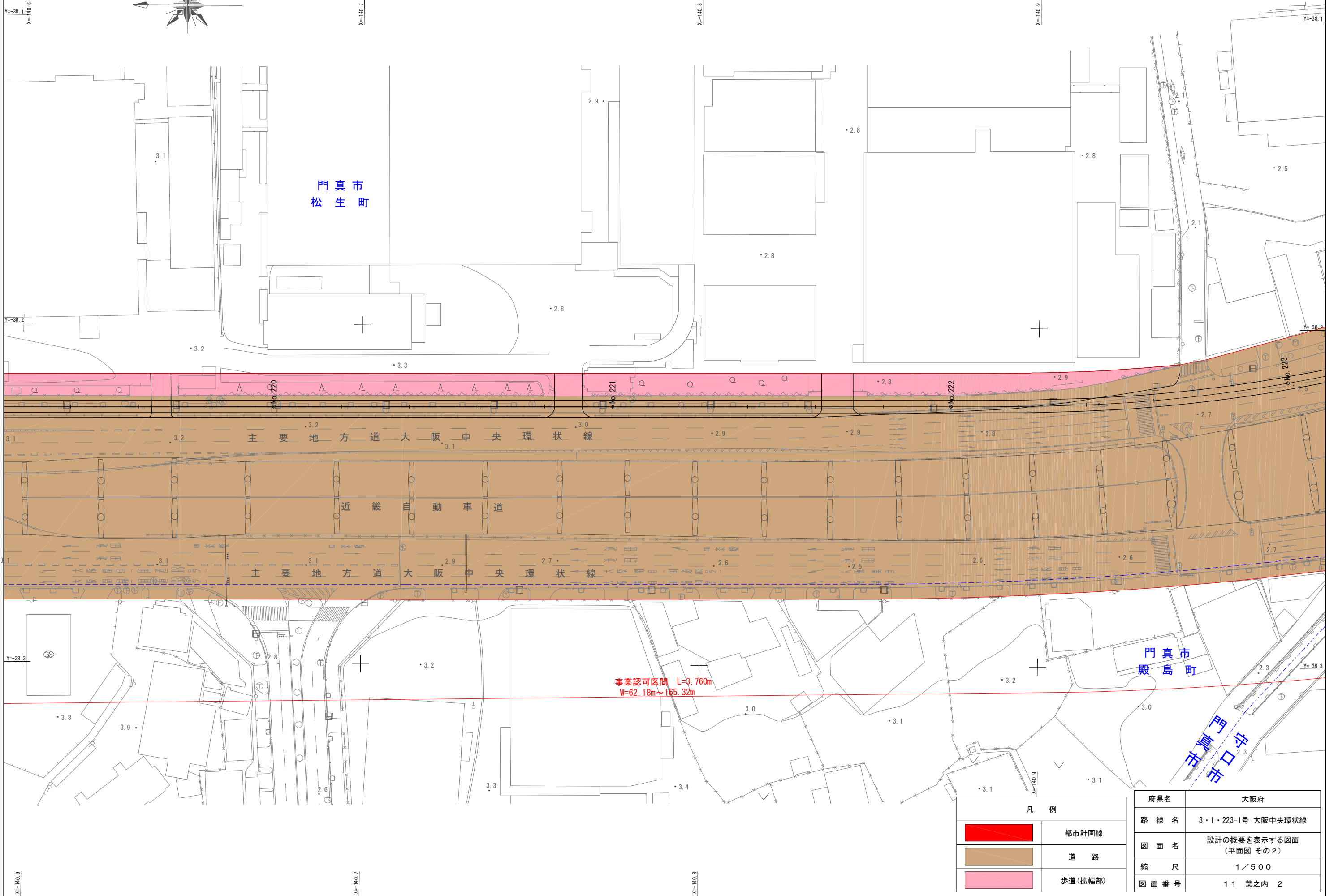
事業認可区間 L=3.760m
W=62.18m~165.32m

凡例	
	都市計画線
	道路
	歩道(拡幅部)

府県名	大阪府
路線名	3・1・223-1号 大阪中央環状線
図面名	設計の概要を表示する図面 (平面図 その1)
縮尺	1/500
図面番号	11 葉之内 1

平面図 その2

S=1:500



主要地方道 大阪中央環状線

近畿自動車道

主要地方道 大阪中央環状線

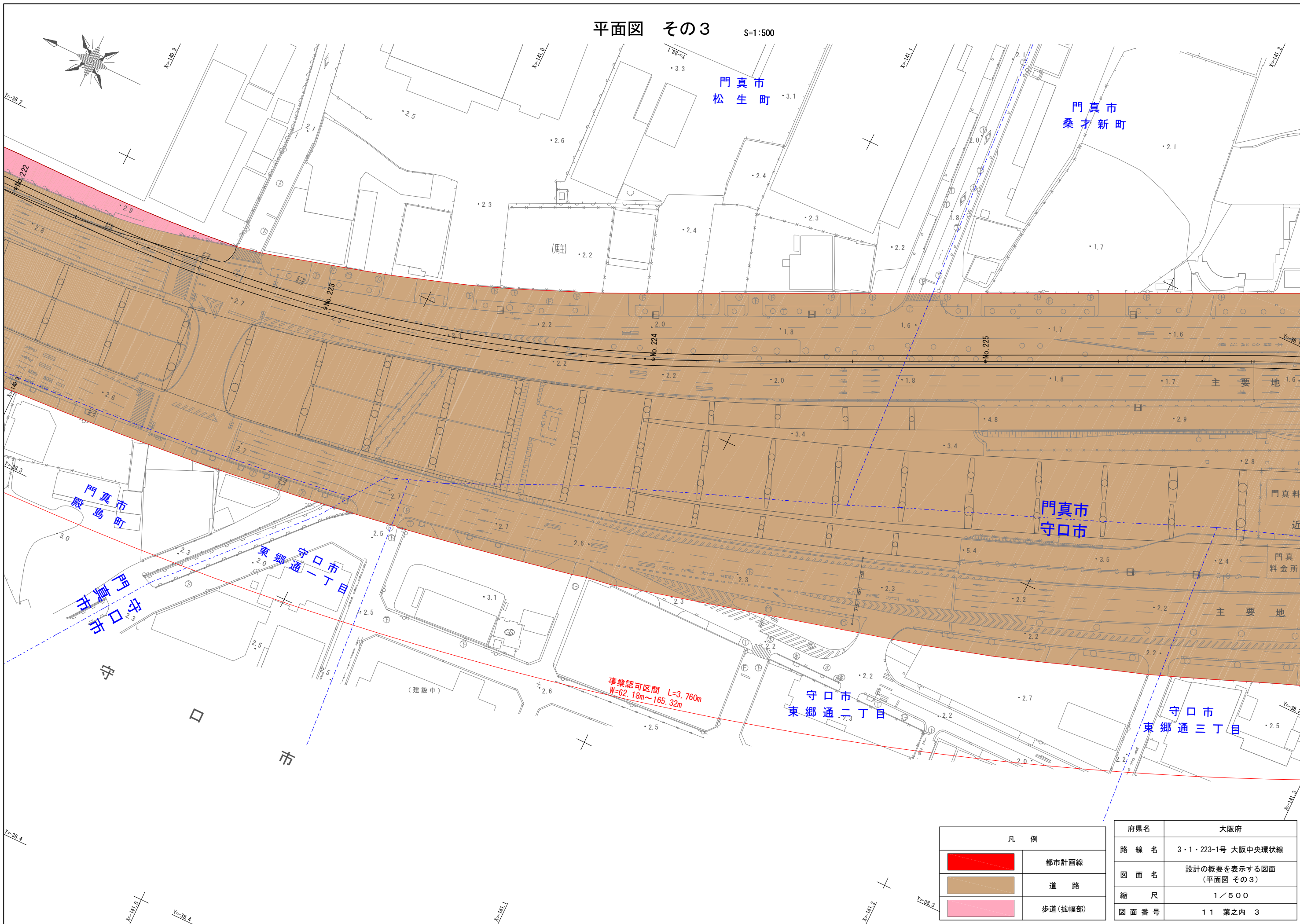
事業認可区間 L=3,760m
W=62.18m~165.32m




凡例	
	都市計画線
	道路
	歩道(拡幅部)

府県名	大阪府
路線名	3・1・223-1号 大阪中央環状線
図面名	設計の概要を表示する図面 (平面図 その2)
縮尺	1/500
図面番号	11 葉之内 2

平面図 その3

S=1:500

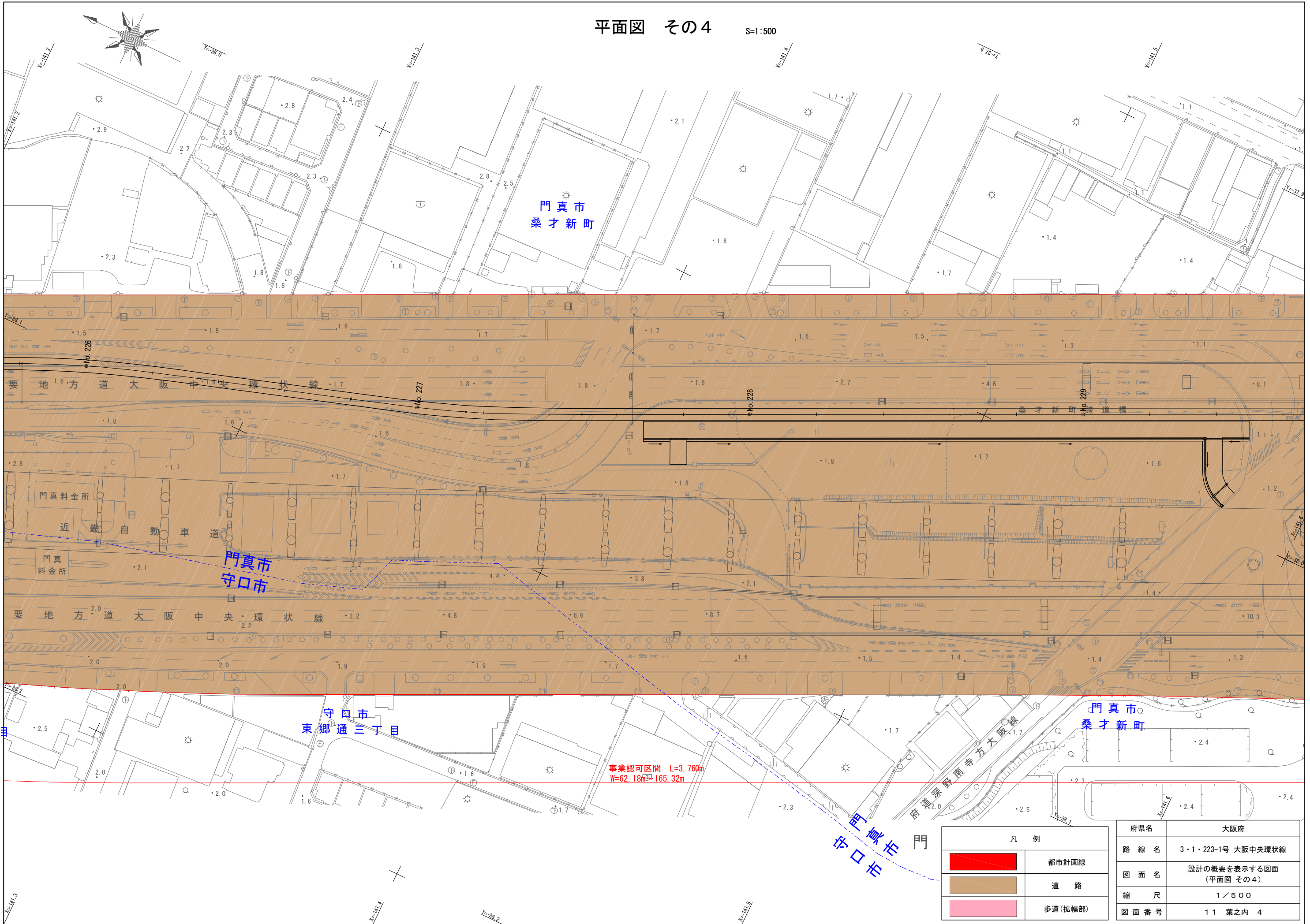


凡例	
	都市計画線
	道路
	歩道(拡幅部)

府県名	大阪府
路線名	3・1・223-1号 大阪中央環状線
図面名	設計の概要を表示する図面 (平面図 その3)
縮尺	1/500
図面番号	11 葉之内 3

平面図 その4

S=1:500






門真市
桑才新町

門真市
守口市

守口市
東郷通三丁目

門真市
桑才新町

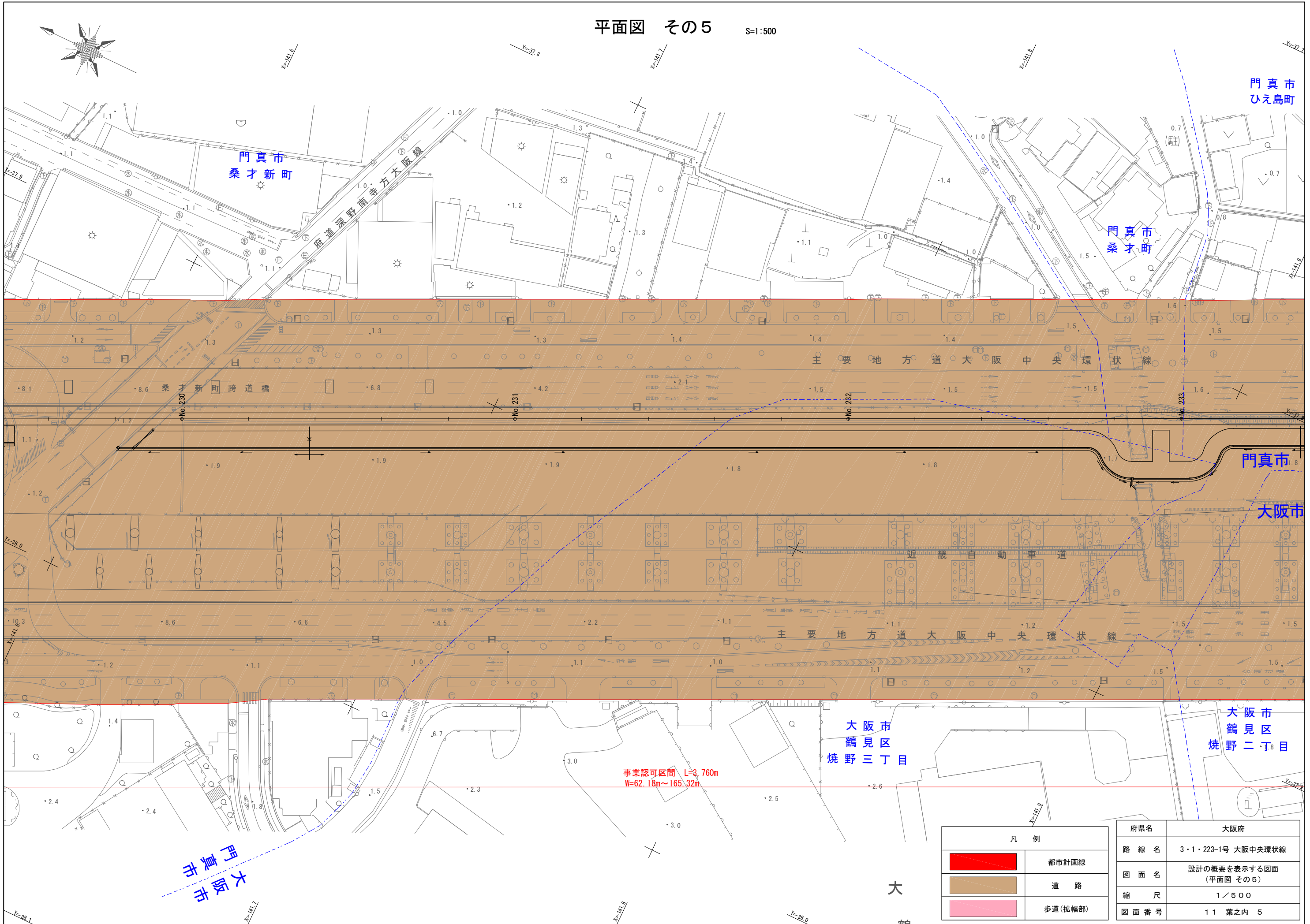
事業認可区間 L=3,760m
W=62.18m-165.32m

凡例	
	都市計画線
	道路
	歩道(拡幅部)

府県名	大阪府
路線名	3・1・223-1号 大阪中央環状線
図面名	設計の概要を表示する図面 (平面図 その4)
縮尺	1/500
図面番号	11 葉之内 4

平面図 その5

S=1:500



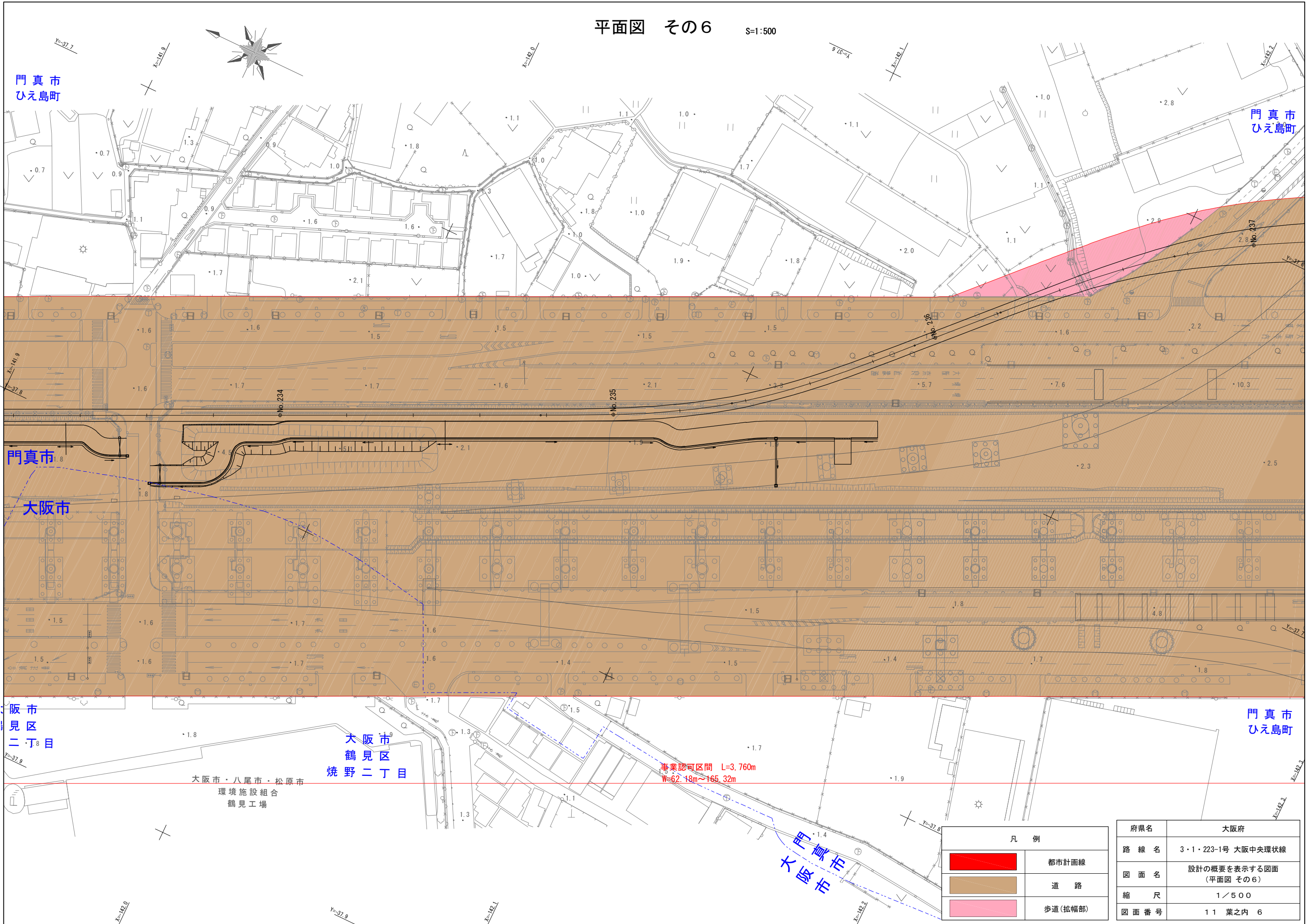
凡例	
	都市計画線
	道路
	歩道(拡幅部)

府県名	大阪府
路線名	3・1・223-1号 大阪中央環状線
図面名	設計の概要を表示する図面 (平面図 その5)
縮尺	1/500
図面番号	11 葉之内 5

大
雑

平面図 その6

S=1:500



門真市
ひえ島町

門真市
ひえ島町

門真市

大阪市

大阪市
見区
二丁目

大阪市
鶴見区
焼野二丁目

門真市
ひえ島町

大阪市・八尾市・松原市
環境施設組合
鶴見工場

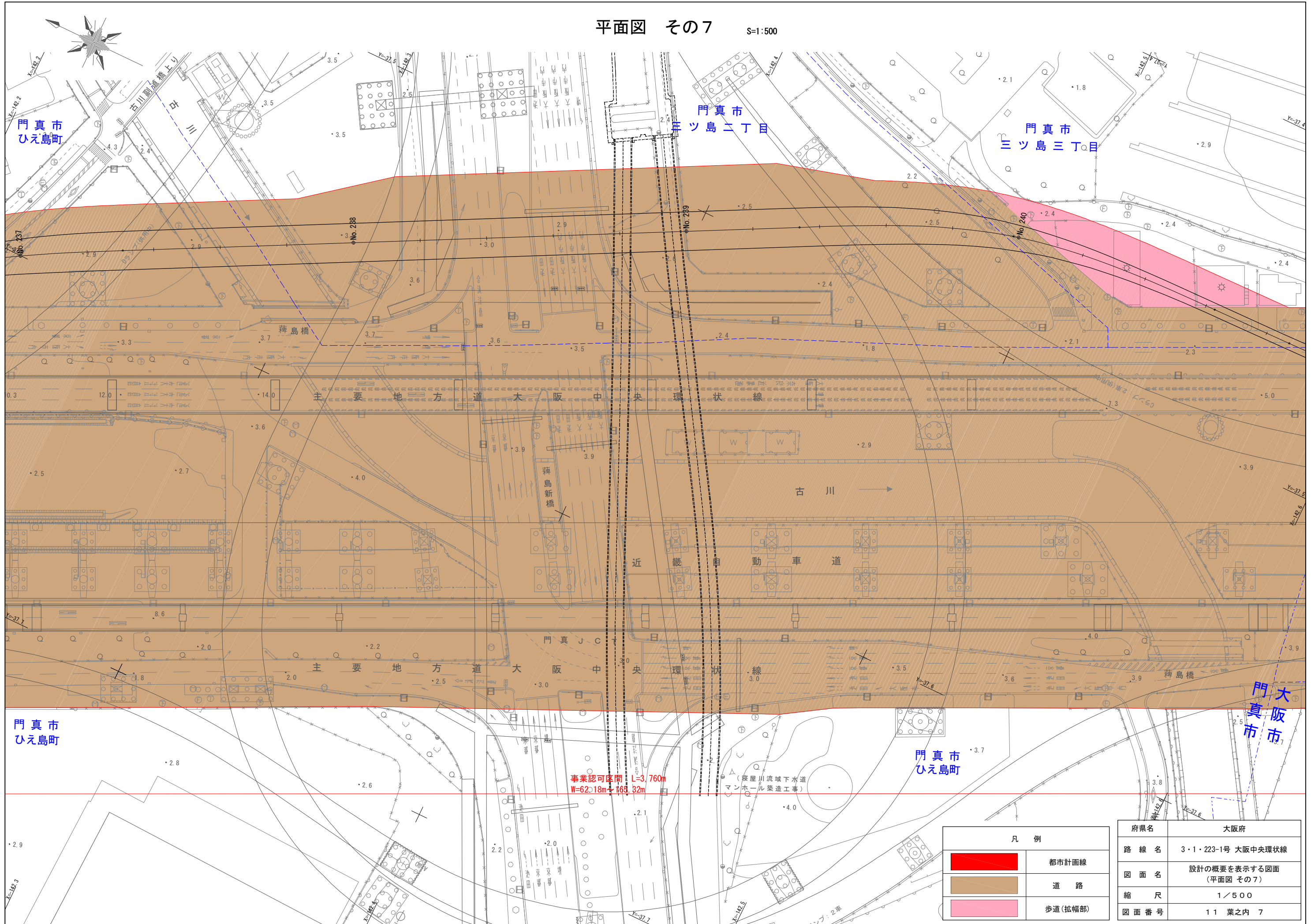
專業認可区間 L=3,760m
W=62.18m~165.32m

凡例	
	都市計画線
	道路
	歩道(拡幅部)

府県名	大阪府
路線名	3・1・223-1号 大阪中央環状線
図面名	設計の概要を表示する図面 (平面図 その6)
縮尺	1/500
図面番号	11 葉之内 6

平面図 その7

S=1:500



事業認可区間 L=3,760m
W=62.18m~163.32m

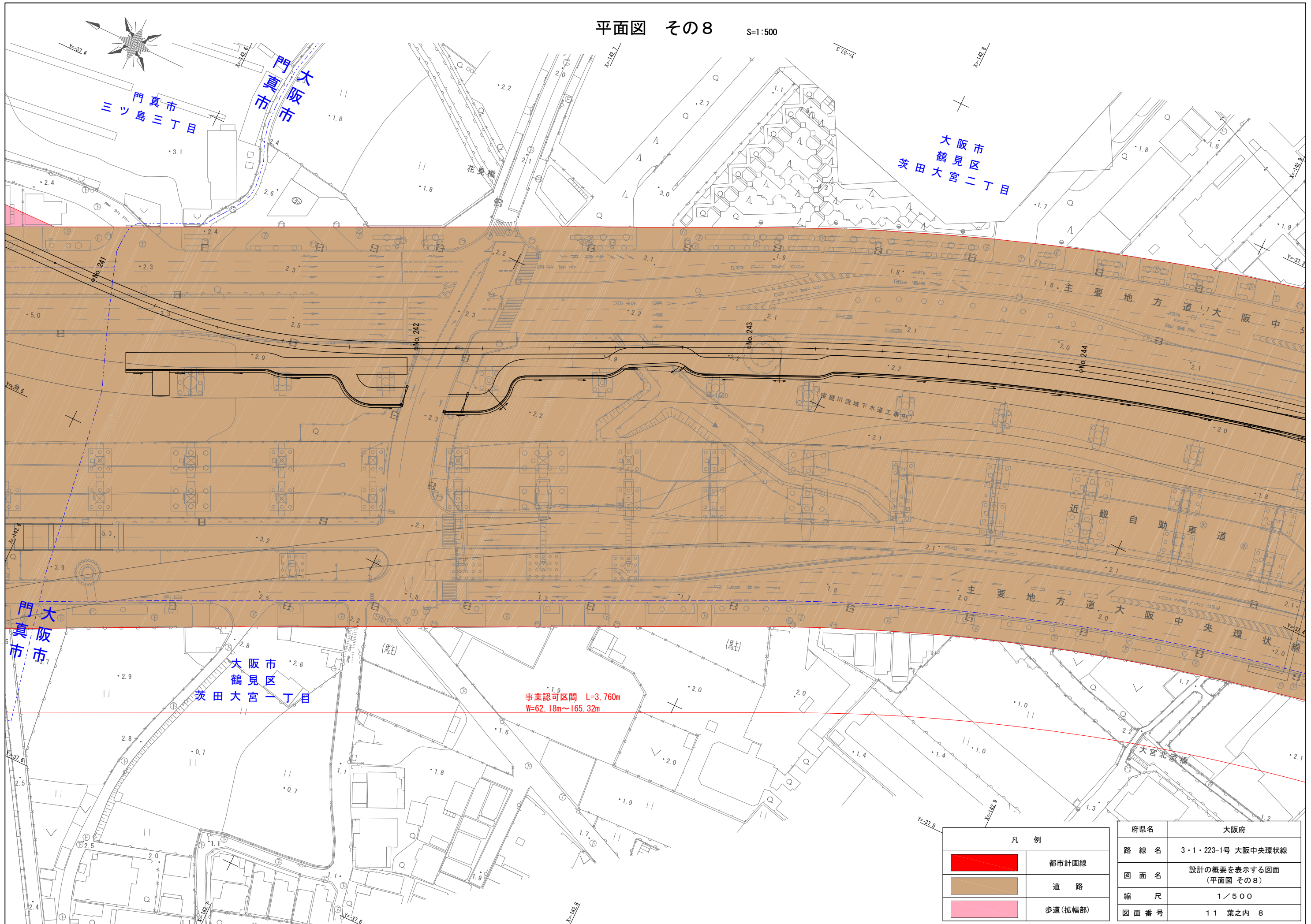
(賽屋川流域下水道マンホール築造工事)




凡例	
	都市計画線
	道路
	歩道(拡幅部)

府県名	大阪府
路線名	3・1・223-1号 大阪中央環状線
図面名	設計の概要を表示する図面 (平面図 その7)
縮尺	1/500
図面番号	11 葉之内 7

平面図 その8

S=1:500

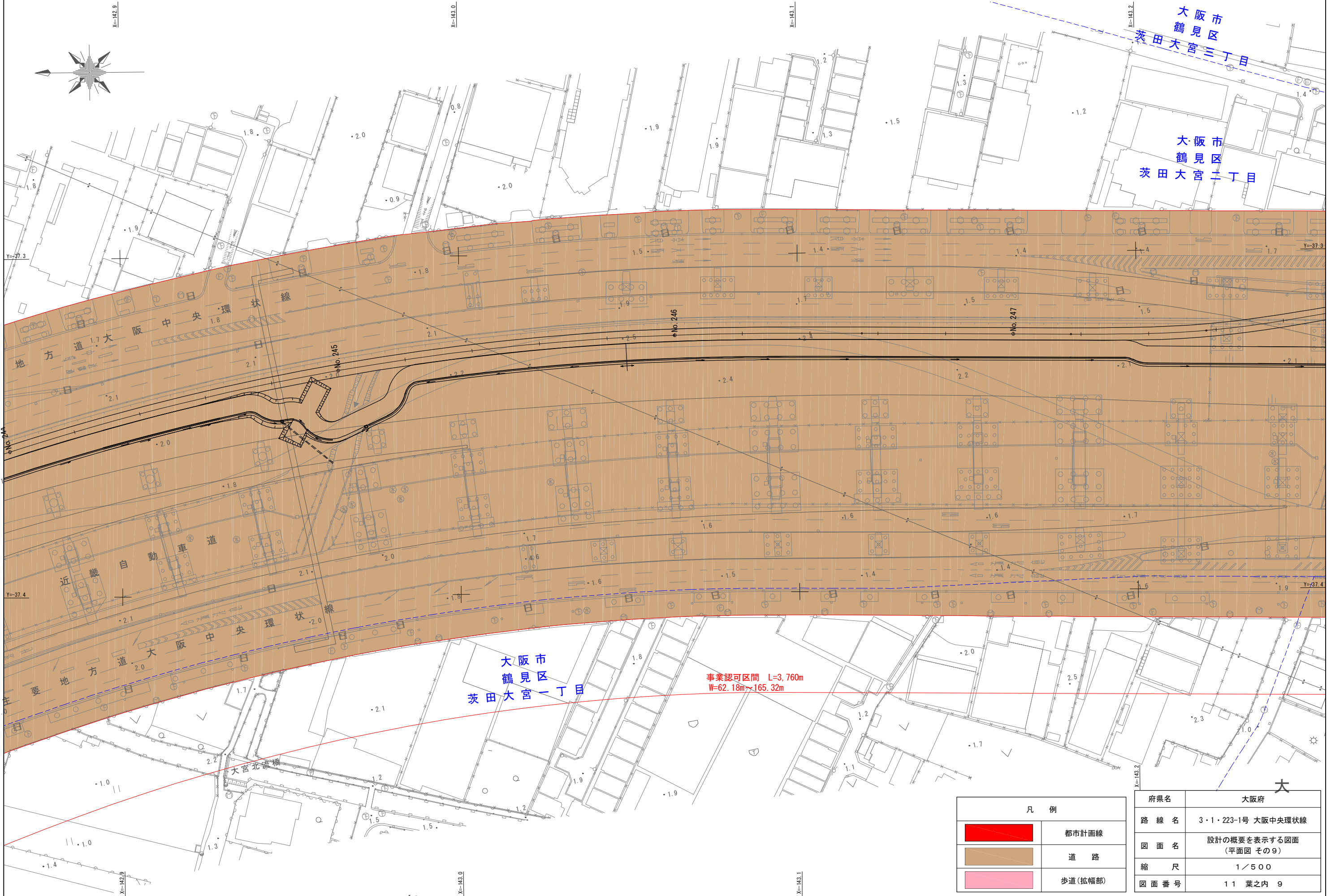


凡例	
	都市計画線
	道路
	歩道(拡幅部)

府県名	大阪府
路線名	3・1・223-1号 大阪中央環状線
図面名	設計の概要を表示する図面 (平面図 その8)
縮尺	1/500
図面番号	11 葉之内 8




平面図 その9

S=1:500



大阪市
鶴見区
茨田大宮一丁目

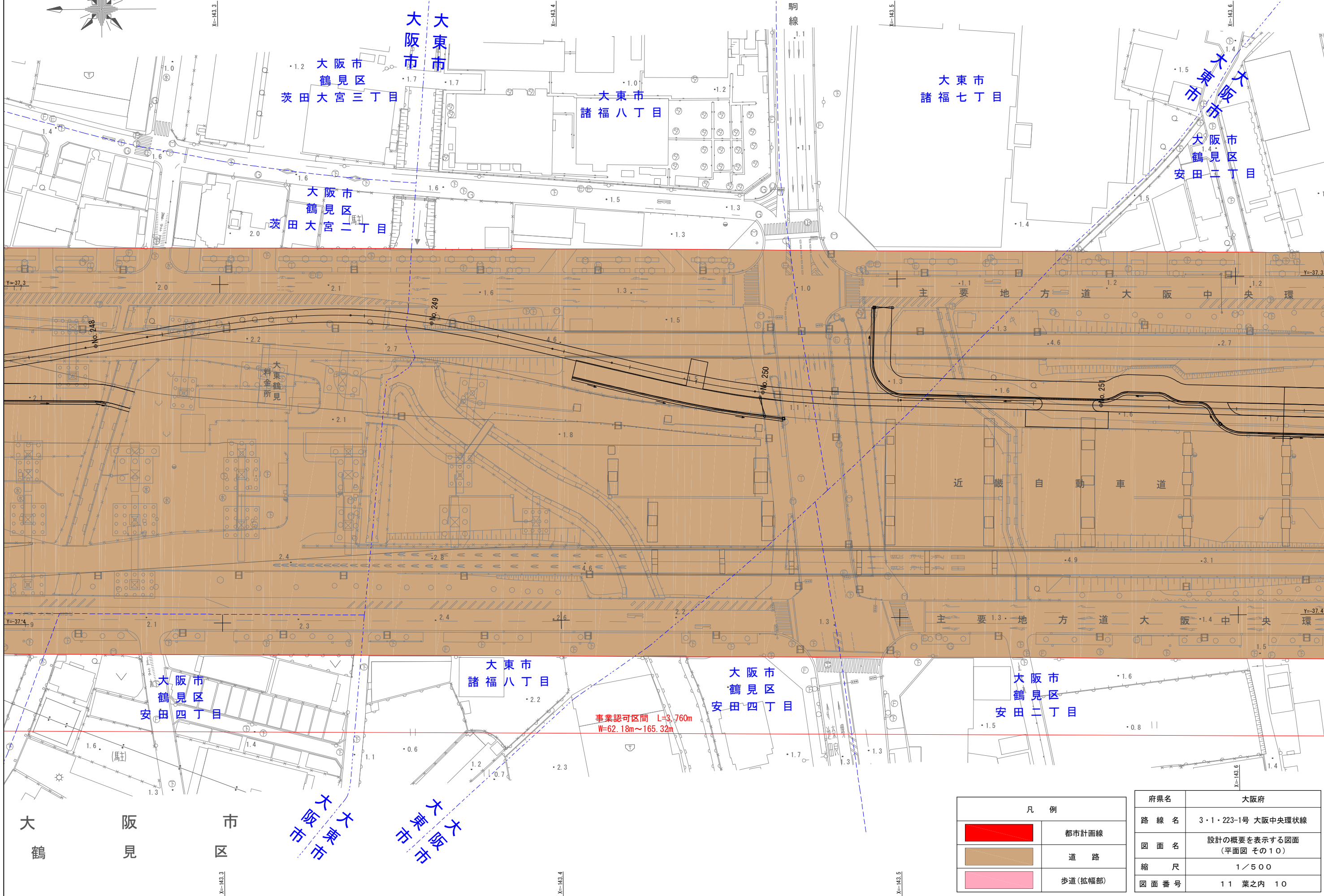
事業認可区間 L=3,760m
W=62.18m~165.32m

凡例	
	都市計画線
	道路
	歩道(拡幅部)

府県名	大阪府
路線名	3・1・223-1号 大阪中央環状線
図面名	設計の概要を表示する図面 (平面図 その9)
縮尺	1/500
図面番号	11 葉之内 9

大

平面図 その10 S=1:500



凡例	
	都市計画線
	道路
	歩道(拡幅部)

府県名	大阪府
路線名	3・1・223-1号 大阪中央環状線
図面名	設計の概要を表示する図面 (平面図 その10)
縮尺	1/500
図面番号	11 葉之内 10

平面図 その11 S=1:500

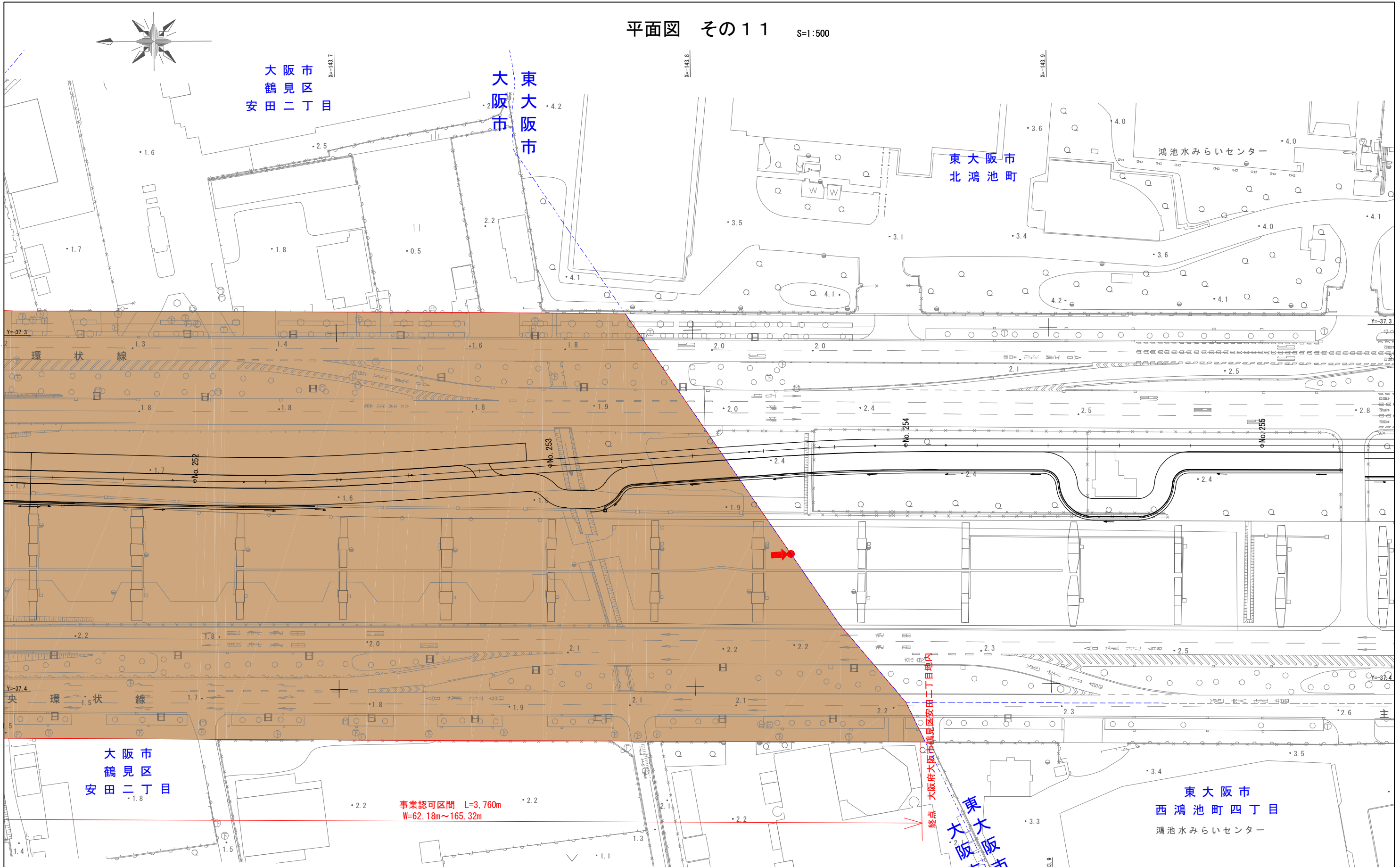


大阪市
鶴見区
安田二丁目

大阪市
東大阪市

東大阪市
北鴻池町

鴻池水みらいセンター




大阪市
鶴見区
安田二丁目

事業認可区間 L=3,760m
W=62.18m~165.32m

大阪府大阪市鶴見区安田二丁目域内

東大阪市
西鴻池町四丁目

東大阪市
西鴻池町四丁目
鴻池水みらいセンター

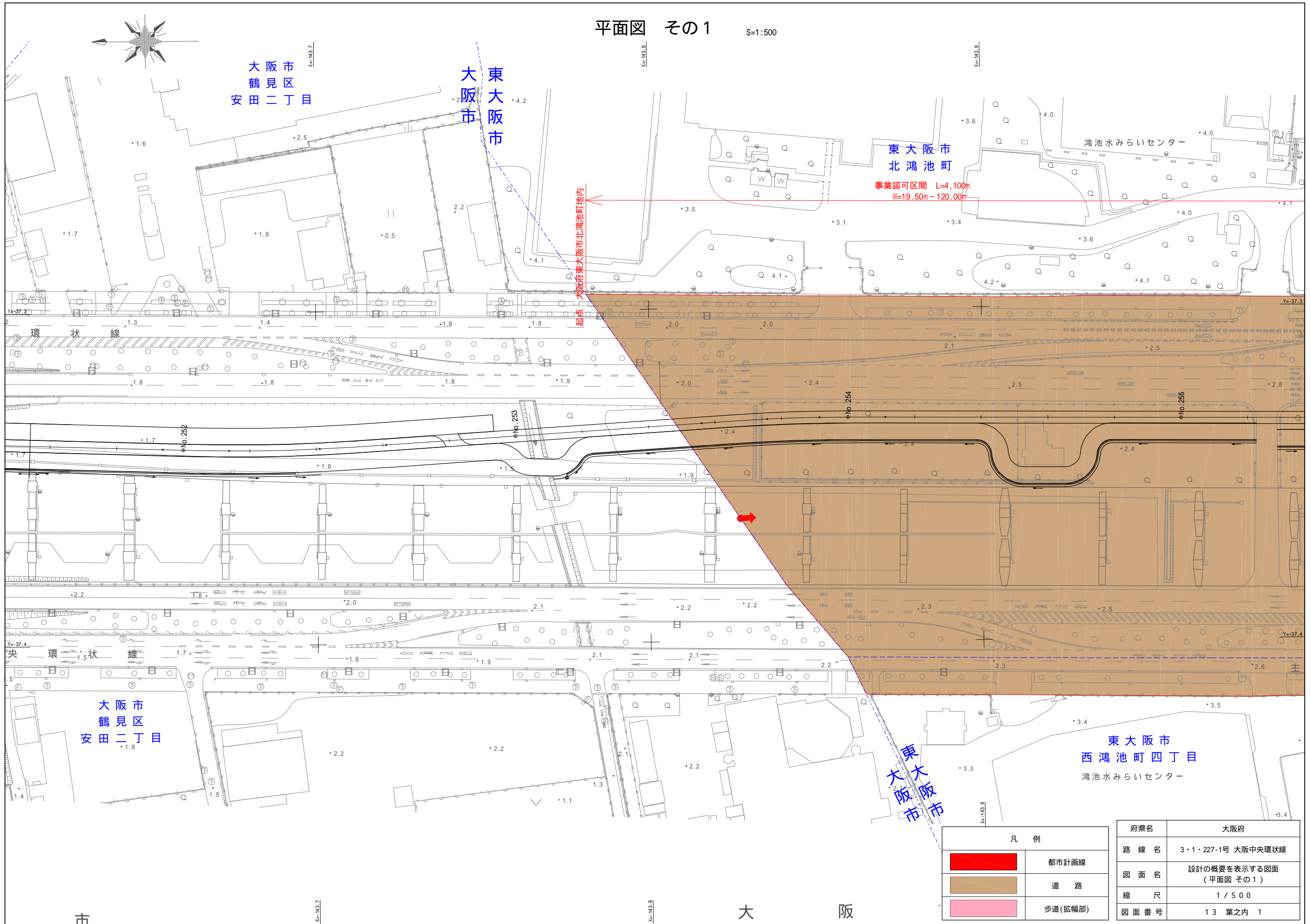
凡例		府県名	大阪府
	都市計画線	路線名	3・1・223-1号 大阪中央環状線
	道路	図面名	設計の概要を表示する図面 (平面図 その11)
	歩道(拡幅部)	縮尺	1/500
		図面番号	11 葉之内 11

市

大 阪

平面図 その1

S=1:500



凡例	
	都市計画線
	道路
	歩道(拡幅部)

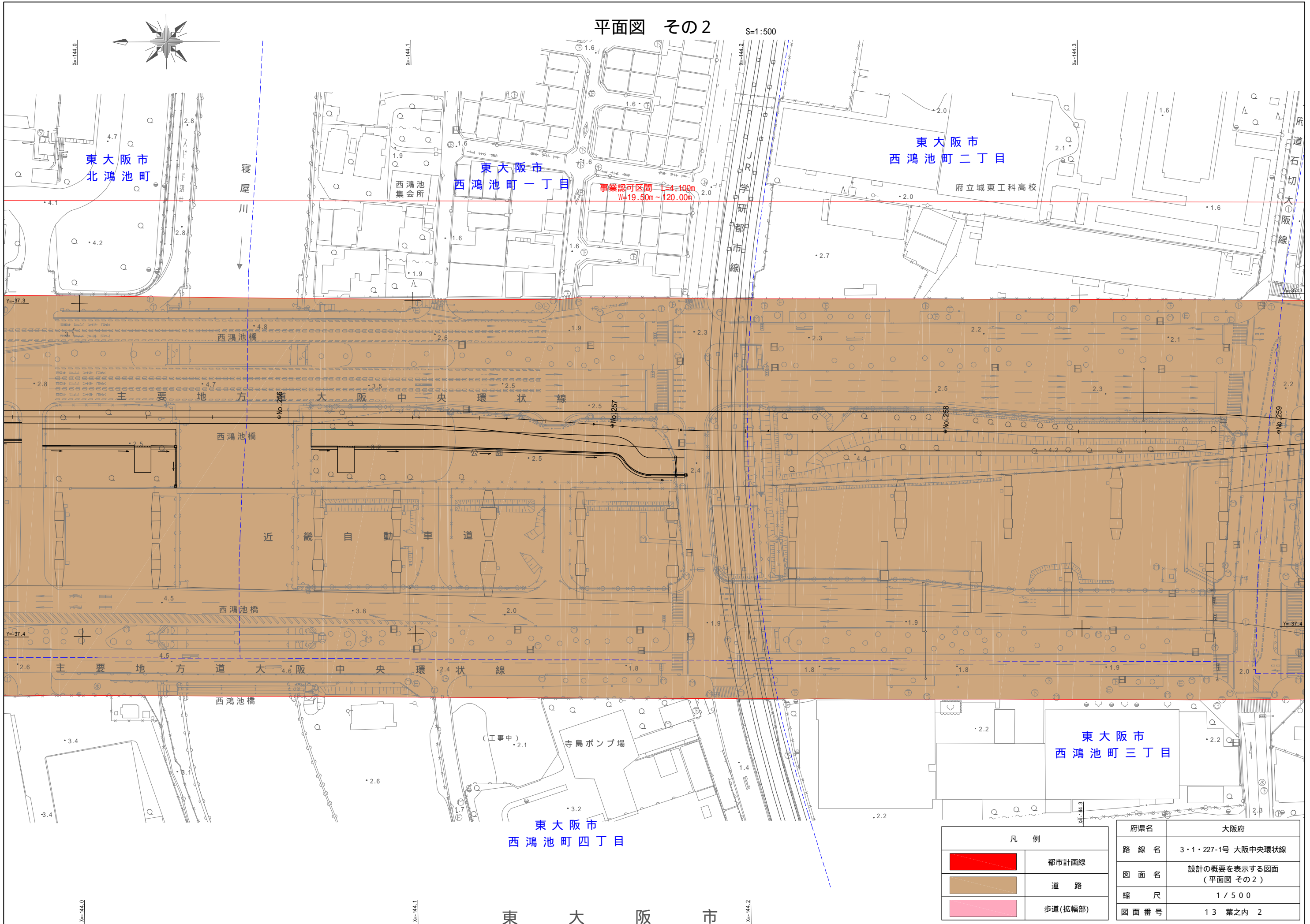
府県名	大阪府
路線名	3・1・227-1号 大阪中央環状線
図面名	設計の概要を表示する図面 (平面図 その1)
縮尺	1/500
図面番号	13 葉之内 1

市




大阪

平面図 その2

S=1:500



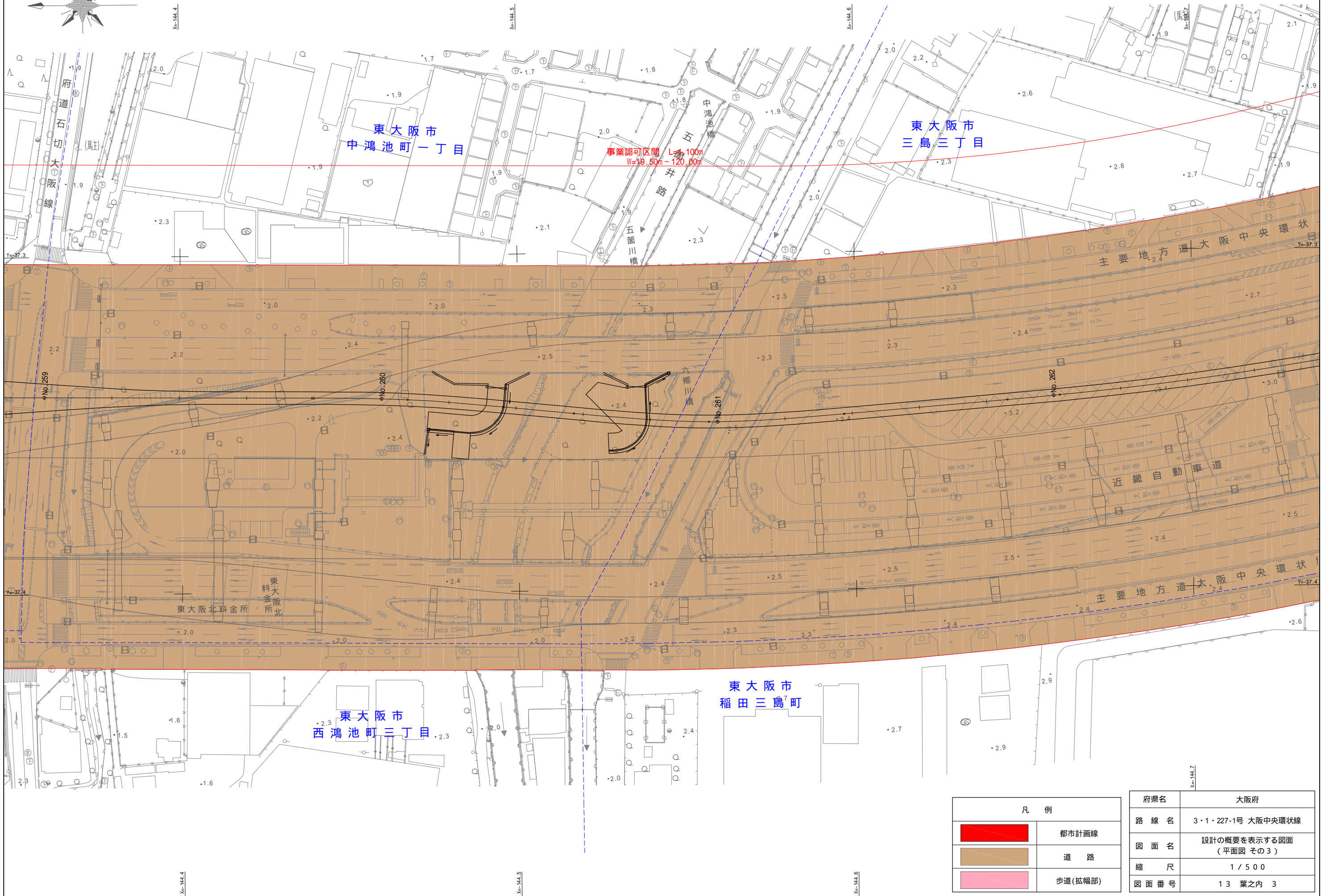
東 大 阪 市

凡 例	
	都市計画線
	道 路
	歩道(拡幅部)

府県名	大阪府
路線名	3・1・227-1号 大阪中央環状線
図面名	設計の概要を表示する図面 (平面図 その2)
縮 尺	1 / 5 0 0
図面番号	13 葉之内 2

平面図 その3

S=1:500



東大阪市
中鴻池町一丁目

東大阪市
三島三丁目

事業認可区間 L=100m
W=19.50m - 120.00m

東大阪市
稲田三島町

東大阪市
西鴻池町三丁目

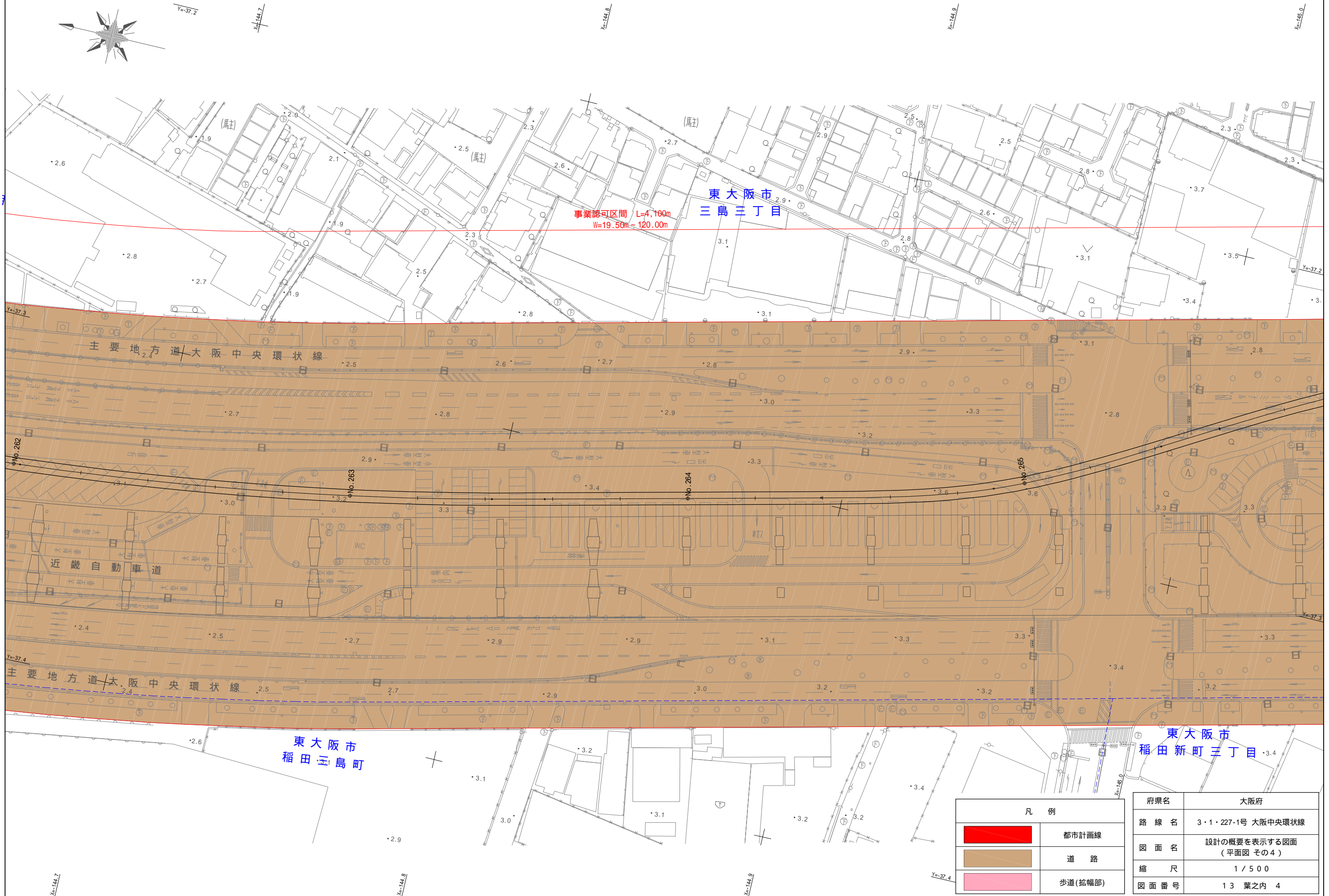
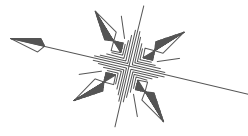
東大阪北料金所

凡例	
	都市計画線
	道路
	歩道(拡幅部)

府県名	大阪府
路線名	3・1・227-1号 大阪中央環状線
図面名	設計の概要を表示する図面 (平面図 その3)
縮尺	1 / 500
図面番号	13 葉之内 3

平面図 その4

S=1:500



主要地方道 大阪中央環状線

近畿自動車道

主要地方道 大阪中央環状線

東大阪市
稲田三島町

東大阪市
稲田新町三丁目

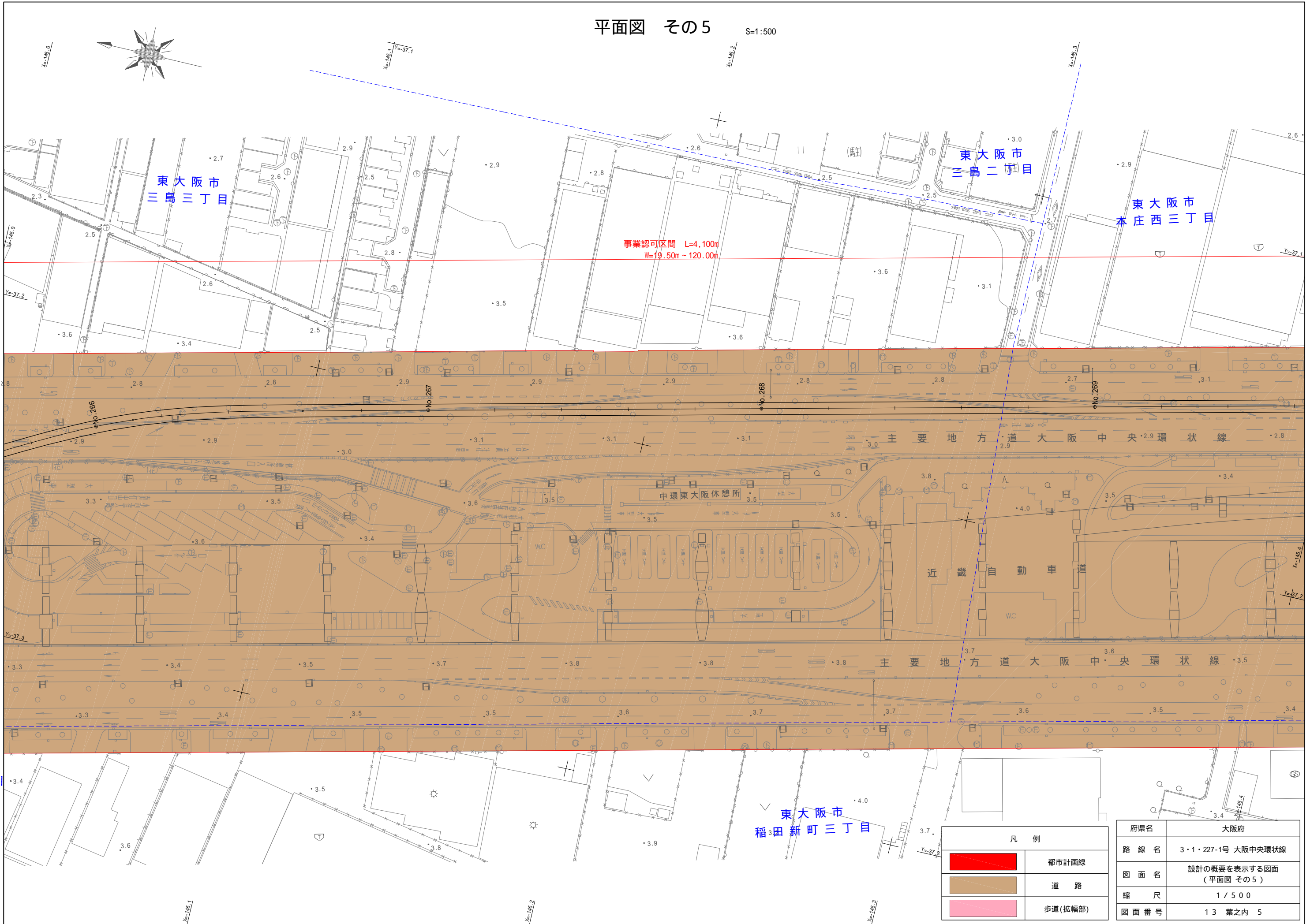
事業認可区間 L=4,100m
W=19.50m ~ 120.00m

凡例	
	都市計画線
	道路
	歩道(拡幅部)

府県名	大阪府
路線名	3・1・227-1号 大阪中央環状線
図面名	設計の概要を表示する図面 (平面図 その4)
縮尺	1 / 500
図面番号	13 葉之内 4

平面図 その5

S=1:500



事業認可区間 L=4,100m
W=19.50m-120.00m

東大阪市
三島三丁目

東大阪市
三島二丁目




東大阪市
本庄西三丁目

東大阪市
稲田新町三丁目

主要地方道 大阪中央環状線

近畿自動車道

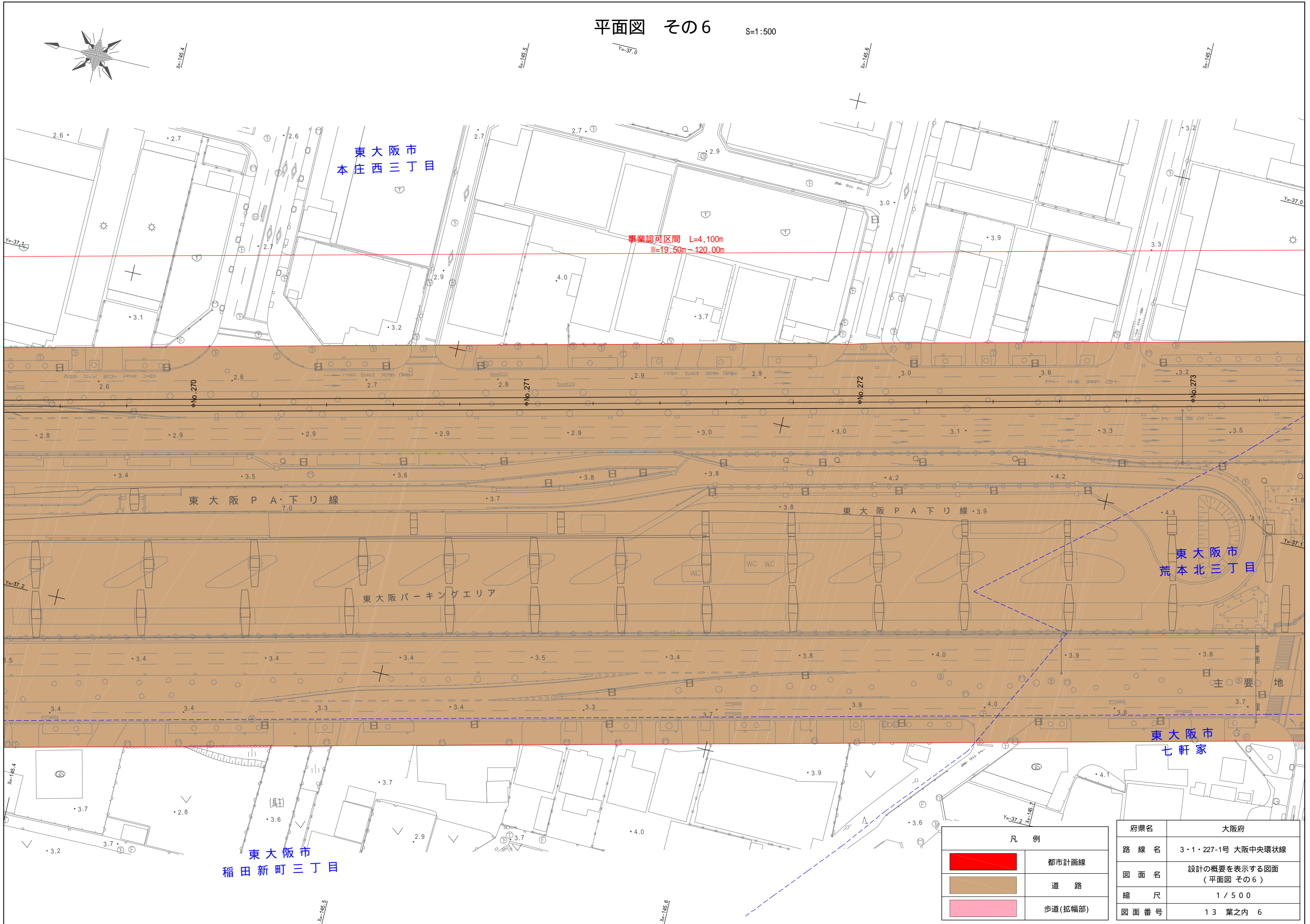
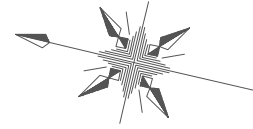
主要地方道 大阪中央環状線

凡例	
	都市計画線
	道路
	歩道(拡幅部)

府県名	大阪府
路線名	3・1・227-1号 大阪中央環状線
図面名	設計の概要を表示する図面 (平面図 その5)
縮尺	1/500
図面番号	13 葉之内 5

平面図 その6

S=1:500



東大阪市
本庄西三丁目

事業認可区間 L=4,100m
W=19.50m - 120.00m

東大阪 P A 下り線

東大阪 P A 下り線

東大阪パーキングエリア

東大阪市
荒本北三丁目

東大阪市
稲田新町三丁目

東大阪市
七軒家

凡例	
	都市計画線
	道路
	歩道(拡幅部)

府県名	大阪府
路線名	3・1・227-1号 大阪中央環状線
図面名	設計の概要を表示する図面 (平面図 その6)
縮尺	1 / 500
図面番号	13 葉之内 6

平面図 その7

S=1:500

東大阪市
本庄西三丁目




東大阪市
本庄西一丁目

東大阪市
荒本北三丁目

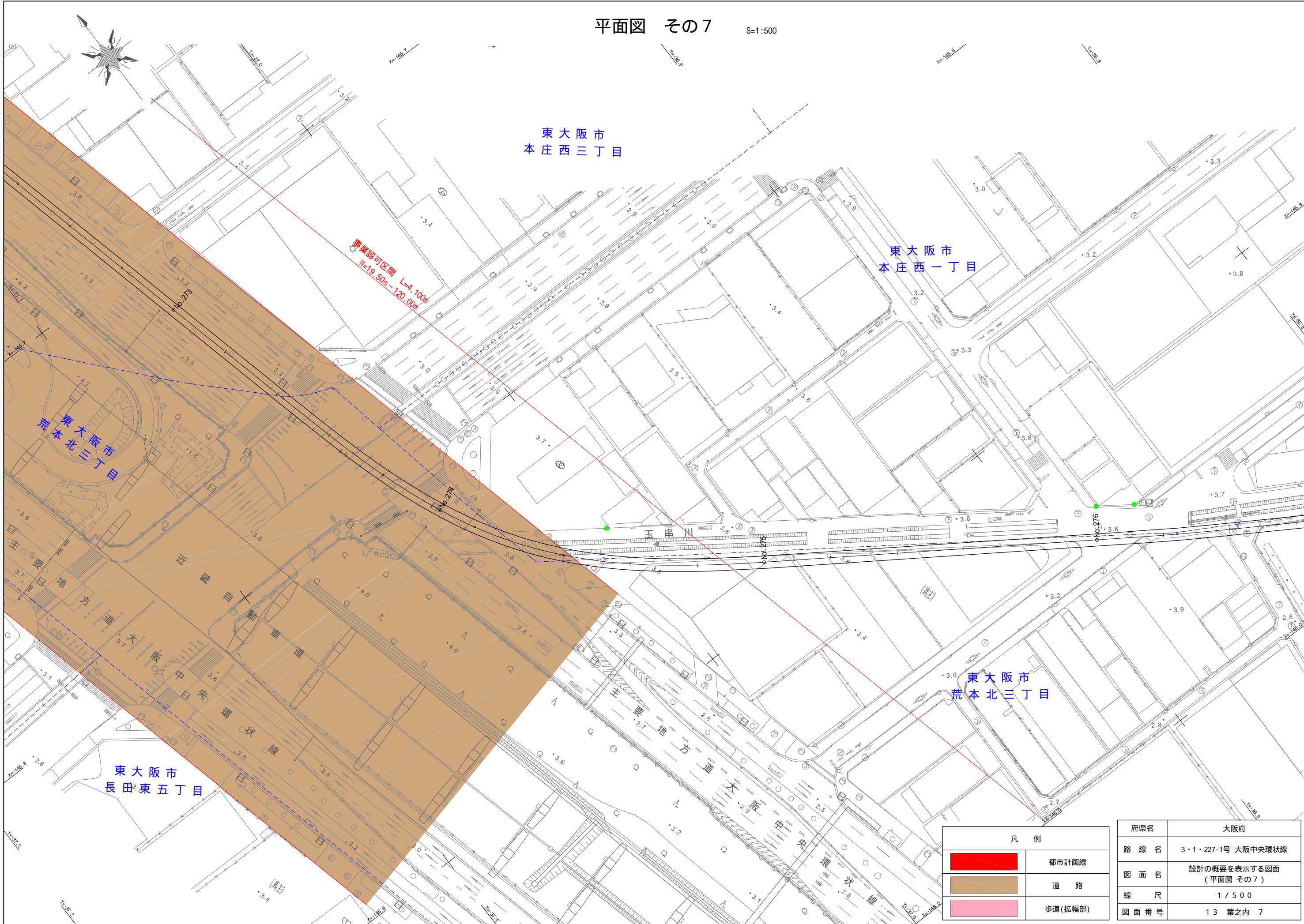
東大阪市
荒本北三丁目

東大阪市
長田東五丁目

事業認可区間 L=4.100m
W=19.50m - 120.00m

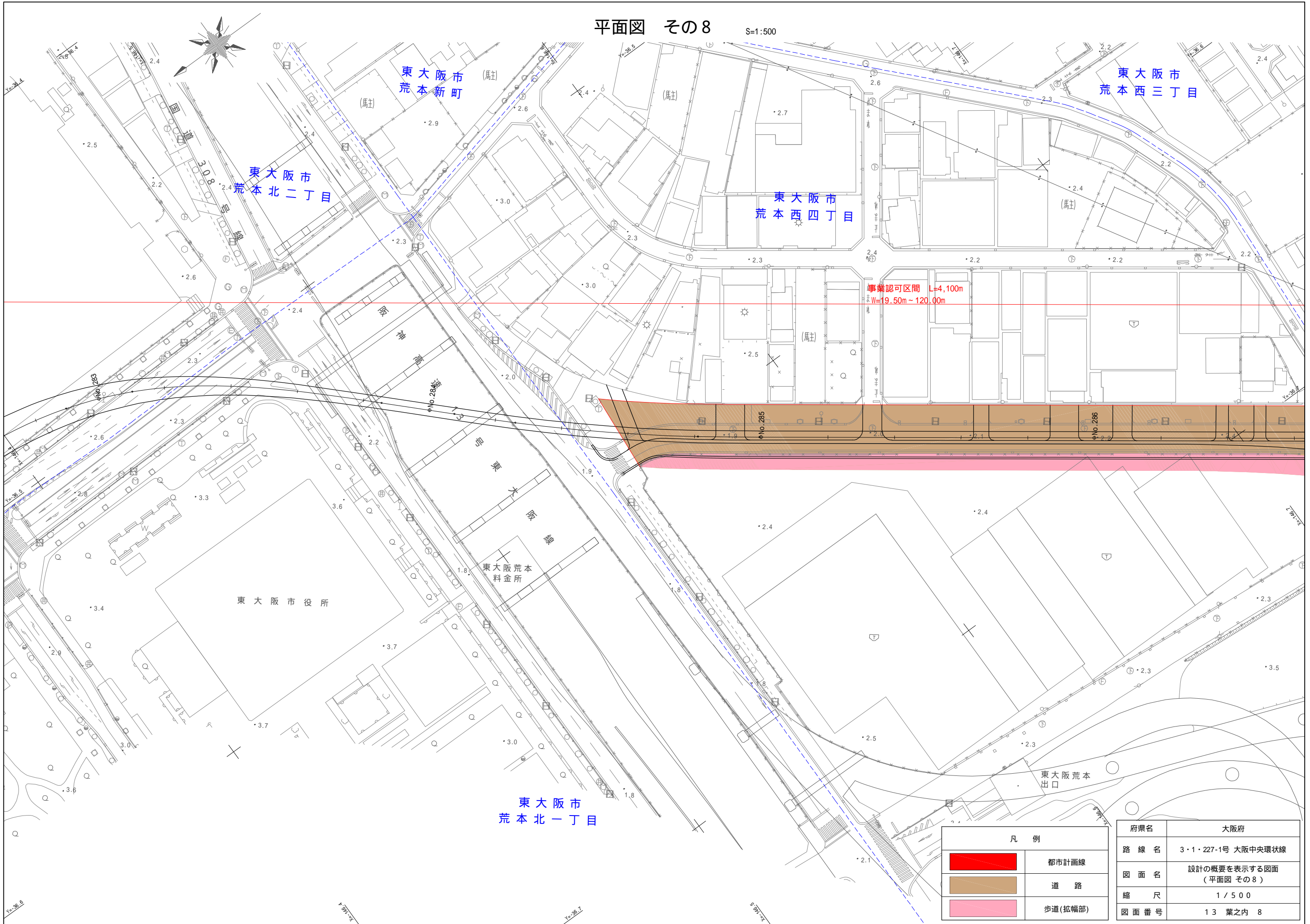
凡例	
	都市計画線
	道路
	歩道(拡幅部)

府県名	大阪府
路線名	3・1・227-1号 大阪中央環状線
図面名	設計の概要を表示する図面 (平面図 その7)
縮尺	1/500
図面番号	13 葉之内 7






平面図 その8

S=1:500



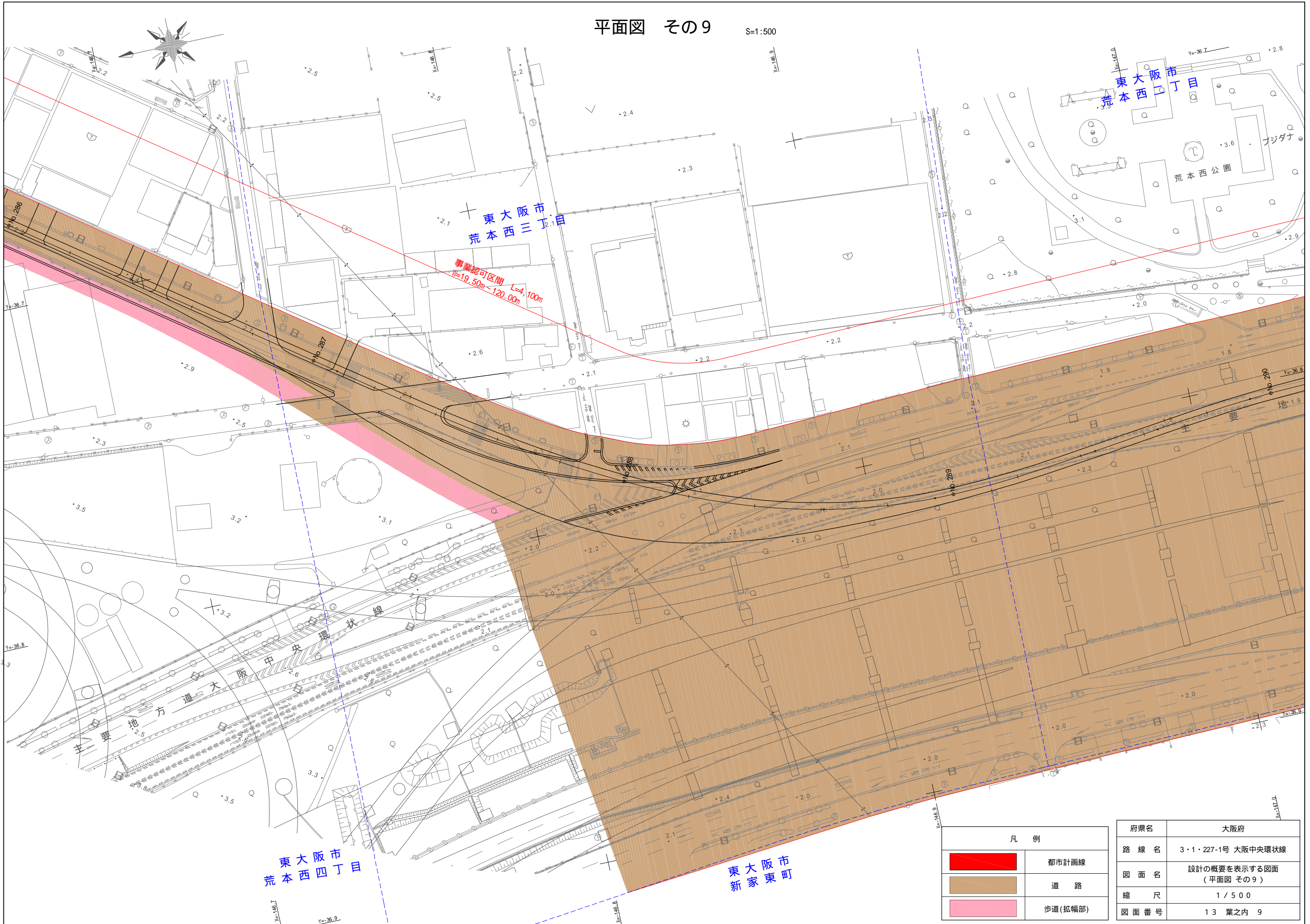
事業認可区間 L=4,100m
W=19.50m~120.00m

凡例	
	都市計画線
	道路
	歩道(拡幅部)

府県名	大阪府
路線名	3・1・227-1号 大阪中央環状線
図面名	設計の概要を表示する図面 (平面図 その8)
縮尺	1/500
図面番号	13 葉之内 8

平面図 その9

S=1:500



東大阪市
荒本西三丁目




事業認可区間 L=4,100m
W=19.50m ~ 120.00m

東大阪市
荒本西二丁目

荒本西公園

東大阪市
荒本西四丁目

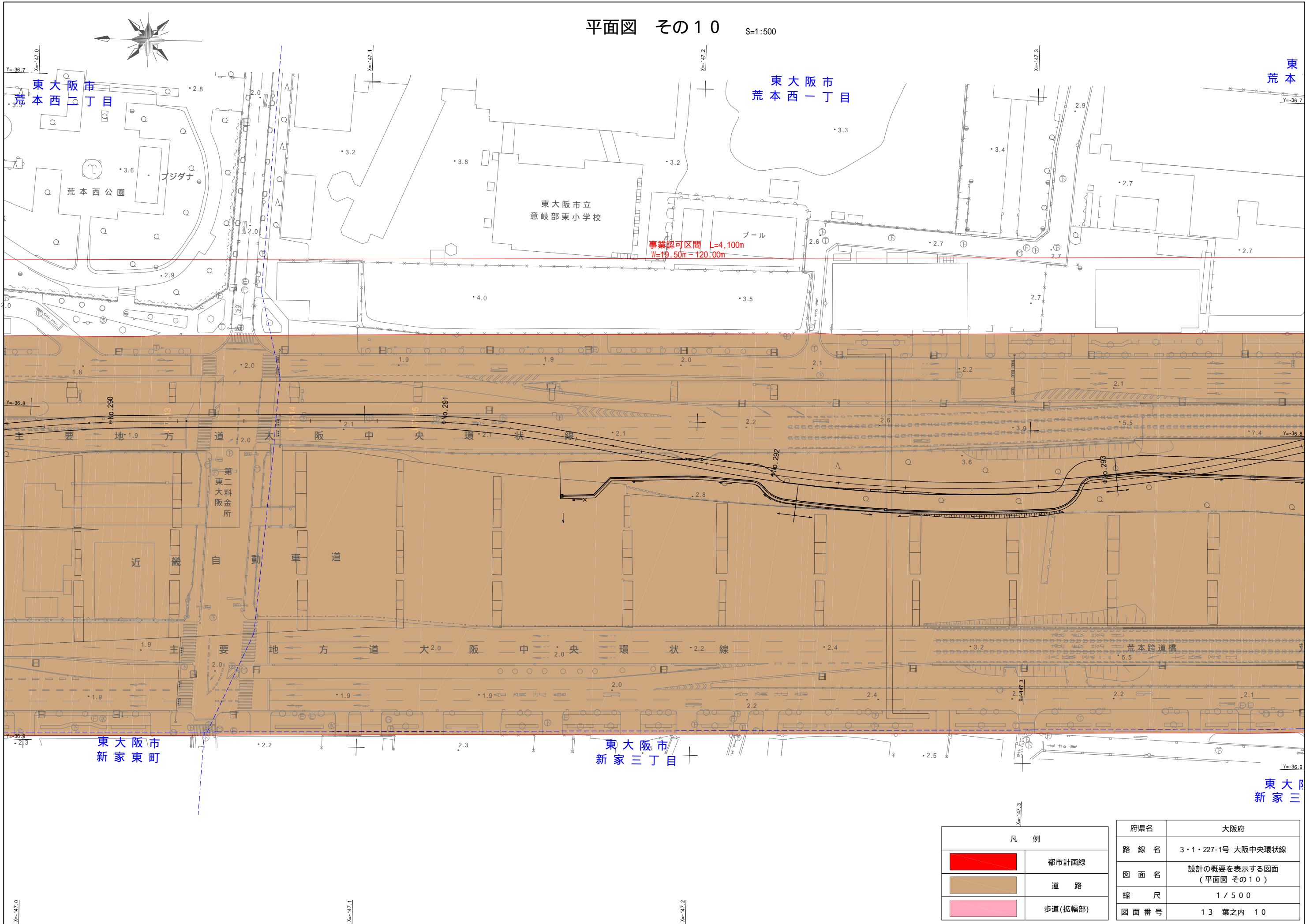
東大阪市
新家東町

凡例	
	都市計画線
	道路
	歩道(拡幅部)

府県名	大阪府
路線名	3・1・227-1号 大阪中央環状線
図面名	設計の概要を表示する図面 (平面図 その9)
縮尺	1/500
図面番号	13 葉之内 9

平面図 その10

S=1:500



事業認可区間 L=4,100m
W=19.50m-120.00m

凡例	
	都市計画線
	道路
	歩道(拡幅部)

府県名	大阪府
路線名	3・1・227-1号 大阪中央環状線
図面名	設計の概要を表示する図面 (平面図 その10)
縮尺	1/500
図面番号	13 葉之内 10

東
荒本

東大阪市
新家東町

東大阪市
新家三丁目

東大
新家三

平面図 その11

S=1:500



東大阪市
荒本西一丁目

東大阪市
西岩田四丁目

岩田第二公園

西岩田夏の公園

事業認可区間 L=4,100m
W=19.50m~120.00m

主要地方道 大阪中央環状線

近畿自動車道

主要地方道 大阪中央環状線

東大阪市
新家三丁目

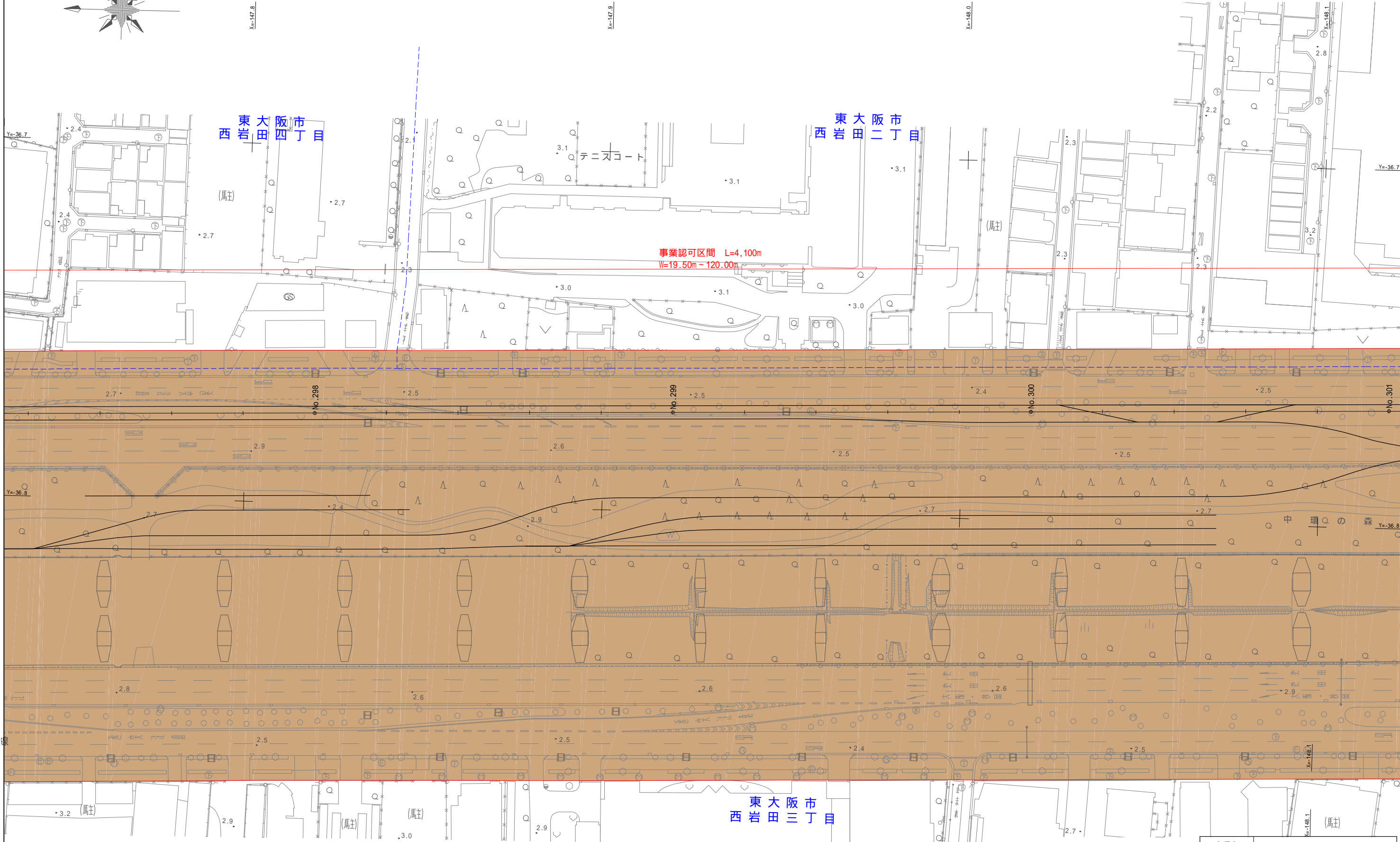
東大阪市
西岩田三丁目

凡例	
	都市計画線
	道路
	歩道(拡幅部)

府県名	大阪府
路線名	3・1・227-1号 大阪中央環状線
図面名	設計の概要を表示する図面 (平面図 その11)
縮尺	1/500
図面番号	13 葉之内 11

平面図 その12

S=1:500

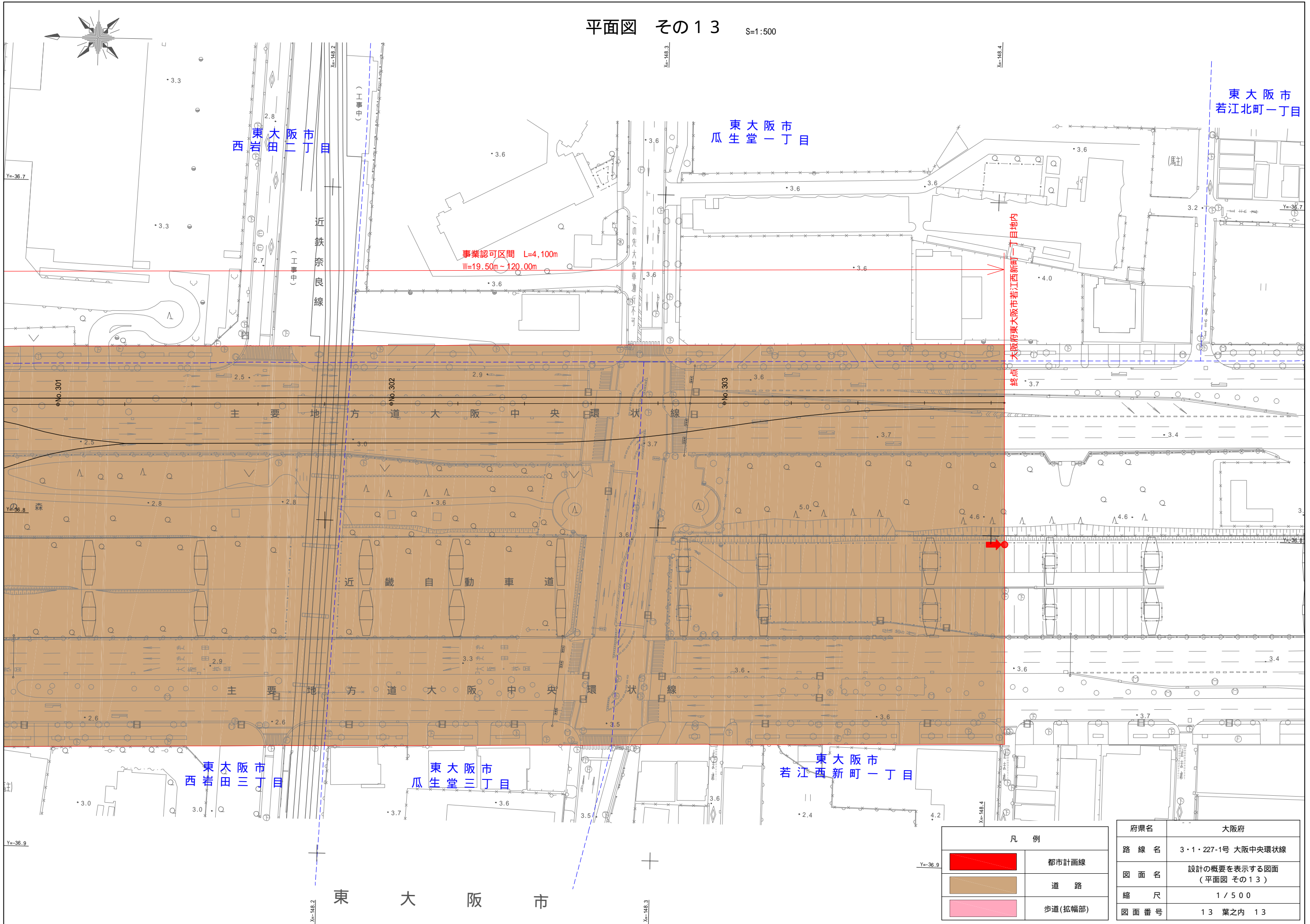





凡例	
	都市計画線
	道路
	歩道(拡幅部)

府県名	大阪府
路線名	3・1・227-1号 大阪中央環状線
図面名	設計の概要を表示する図面 (平面図 その12)
縮尺	1/500
図面番号	13 葉之内 12

平面図 その13

S=1:500



凡例	
	都市計画線
	道路
	歩道(拡幅部)

府県名	大阪府
路線名	3・1・227-1号 大阪中央環状線
図面名	設計の概要を表示する図面 (平面図 その13)
縮尺	1/500
図面番号	13 葉之内 13