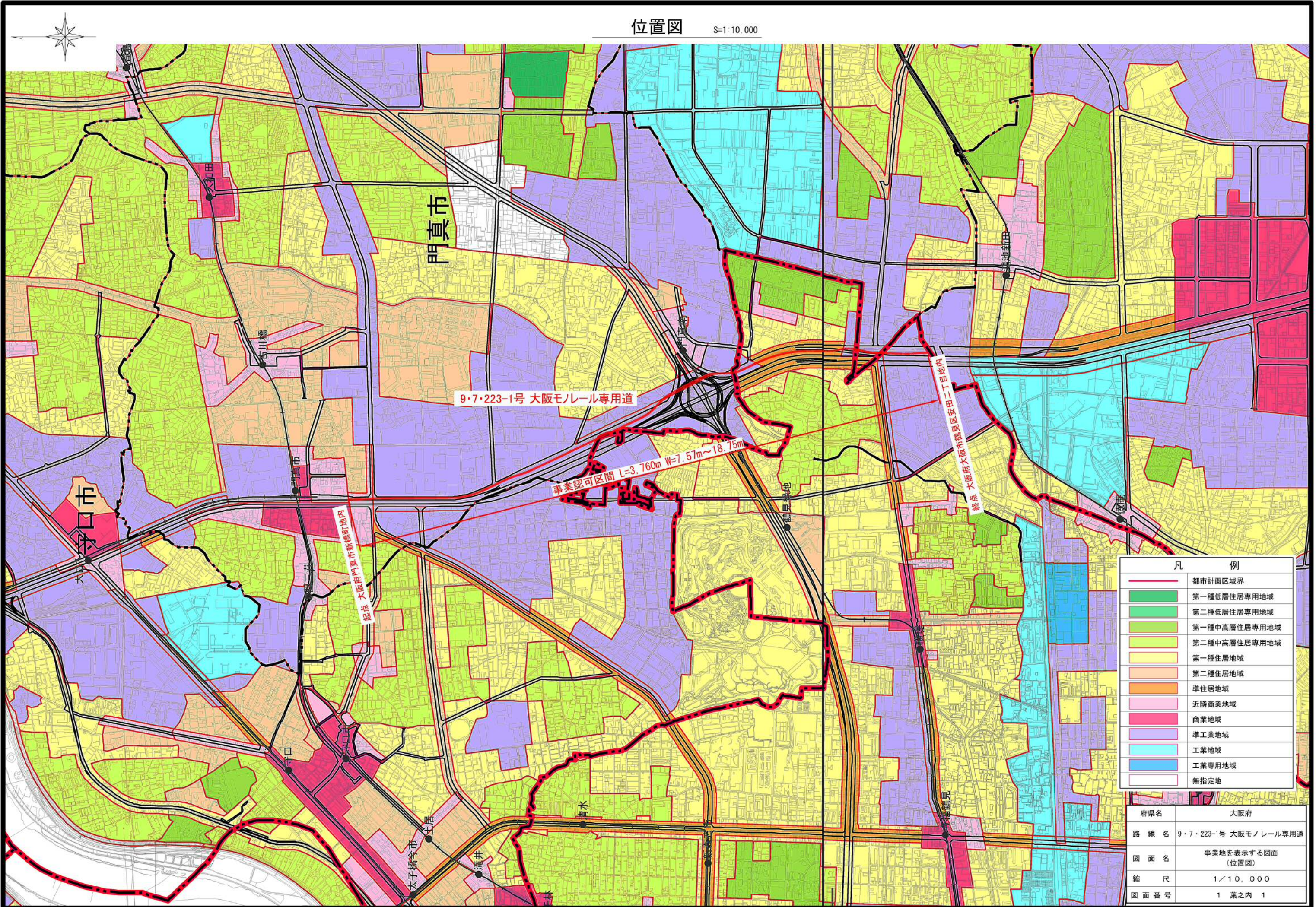


位置図 S=1:10,000

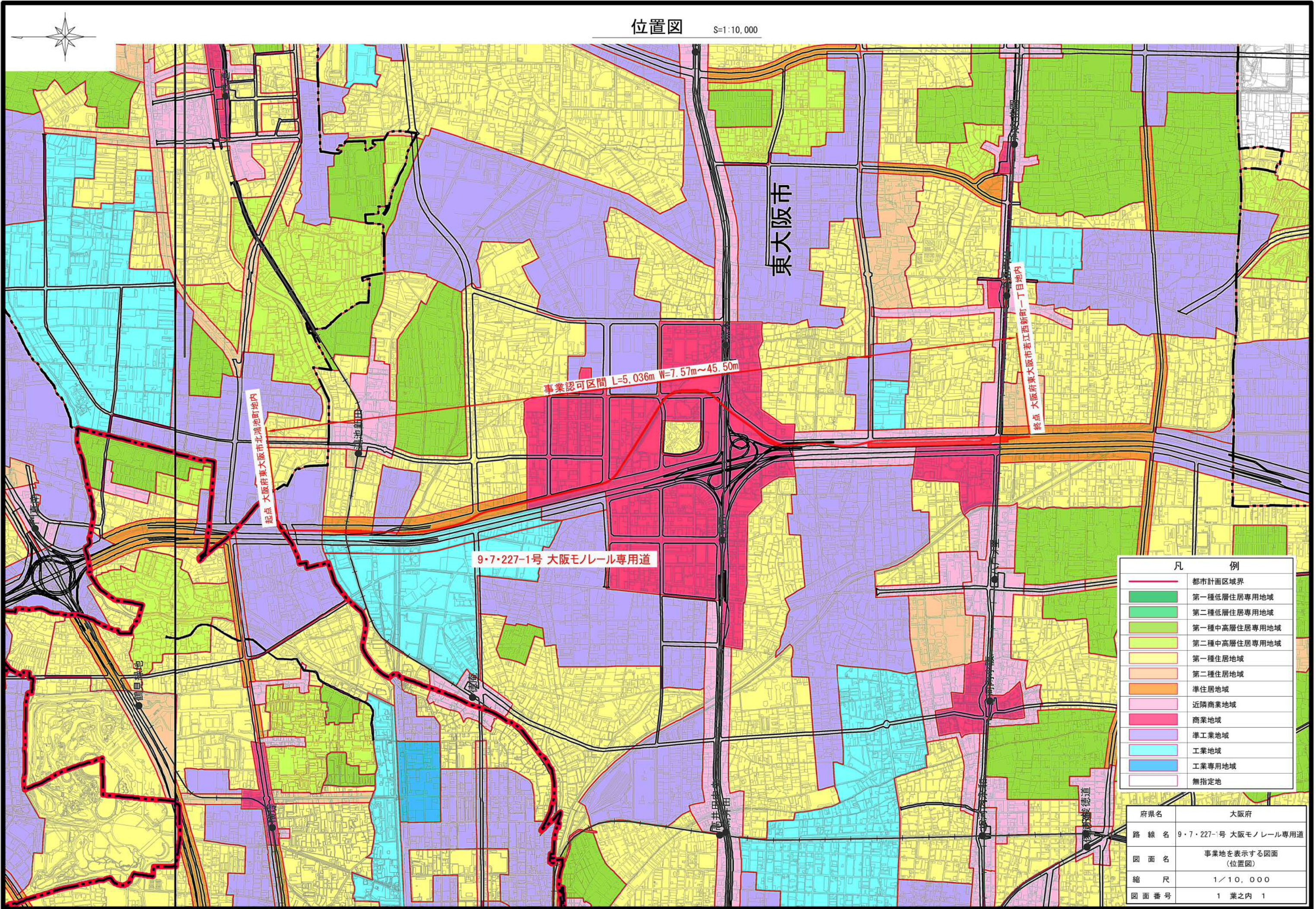


凡 例	
	都市計画区域界
	第一種低層住居専用地域
	第二種低層住居専用地域
	第一種中高層住居専用地域
	第二種中高層住居専用地域
	第一種住居地域
	第二種住居地域
	準住居地域
	近隣商業地域
	商業地域
	準工業地域
	工業地域
	工業専用地域
	無指定地

府県名	大阪府
路線名	9・7・223-1号 大阪モノレール専用道
図面名	事業地を表示する図面 (位置図)
縮尺	1/10,000
図面番号	1 業之内 1

位置図

S:1:10,000



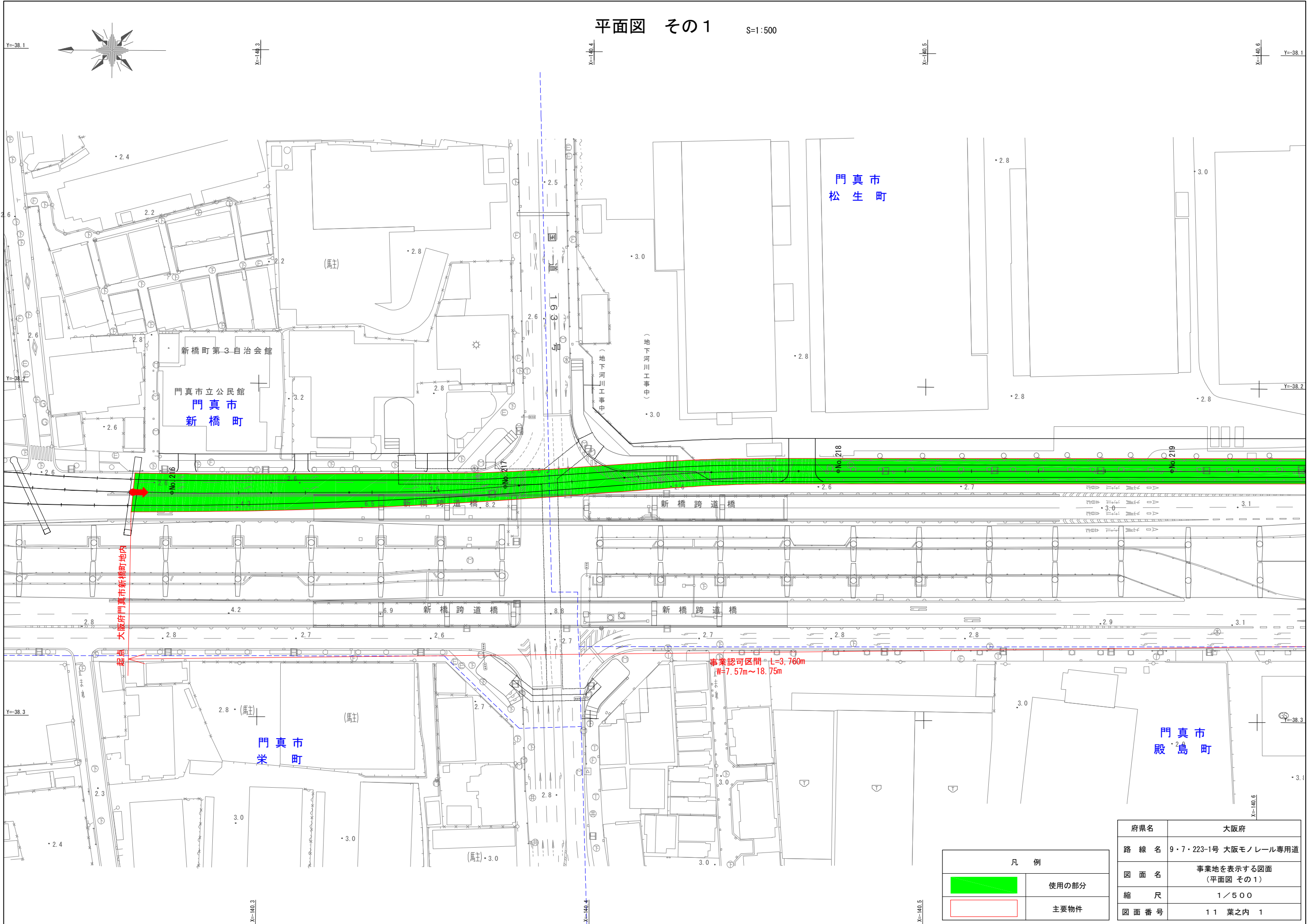
凡 例

	都市計画区域界
	第一種低層住居専用地域
	第二種低層住居専用地域
	第一種中高層住居専用地域
	第二種中高層住居専用地域
	第一種住居地域
	第二種住居地域
	準住居地域
	近隣商業地域
	商業地域
	準工業地域
	工業地域
	工業専用地域
	無指定地

府県名	大阪府
路線名	9・7・227-1号 大阪モノレール専用道
図面名	事業地を表示する図面 (位置図)
縮尺	1/10,000
図面番号	1 業之内 1

平面図 その1

S=1:500



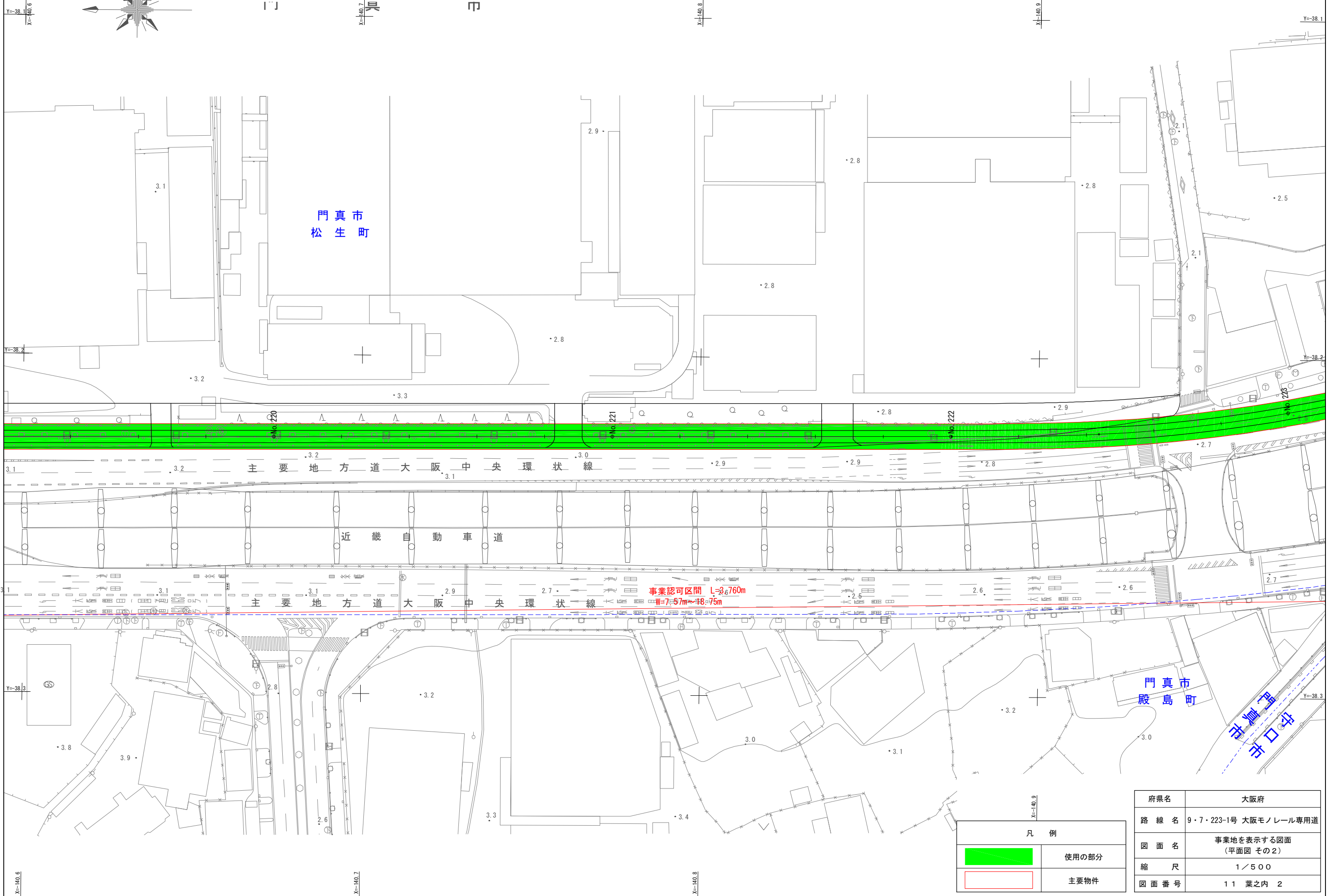
凡 例	
<span style="background-color: green; border: 1px solid black; display: inline-block; width: 20px; height: 10px;"></span>	使用の部分
<span style="border: 1px solid red; display: inline-block; width: 20px; height: 10px;"></span>	主要物件

府県名	大阪府
路線名	9・7・223-1号 大阪モノレール専用道
図面名	事業地を表示する図面 (平面図 その1)
縮尺	1/500
図面番号	11 葉之内 1

平面図 その2

S=1:500

門 真 市

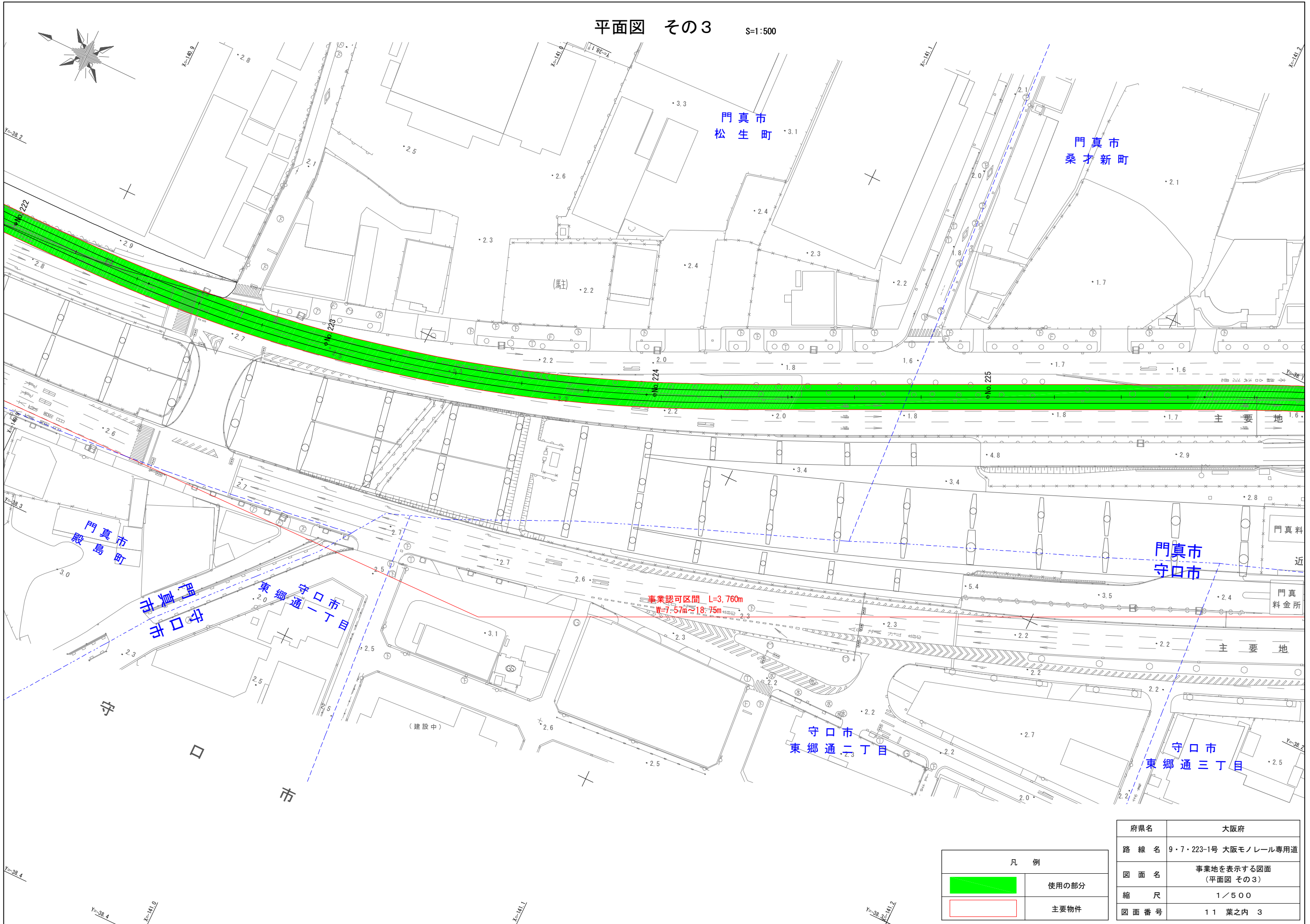


凡 例	
	使用の部分
	主要物件



府県名	大阪府
路線名	9・7・223-1号 大阪モノレール専用道
図面名	事業地を表示する図面 (平面図 その2)
縮尺	1/500
図面番号	11 葉之内 2

平面図 その3

S=1:500



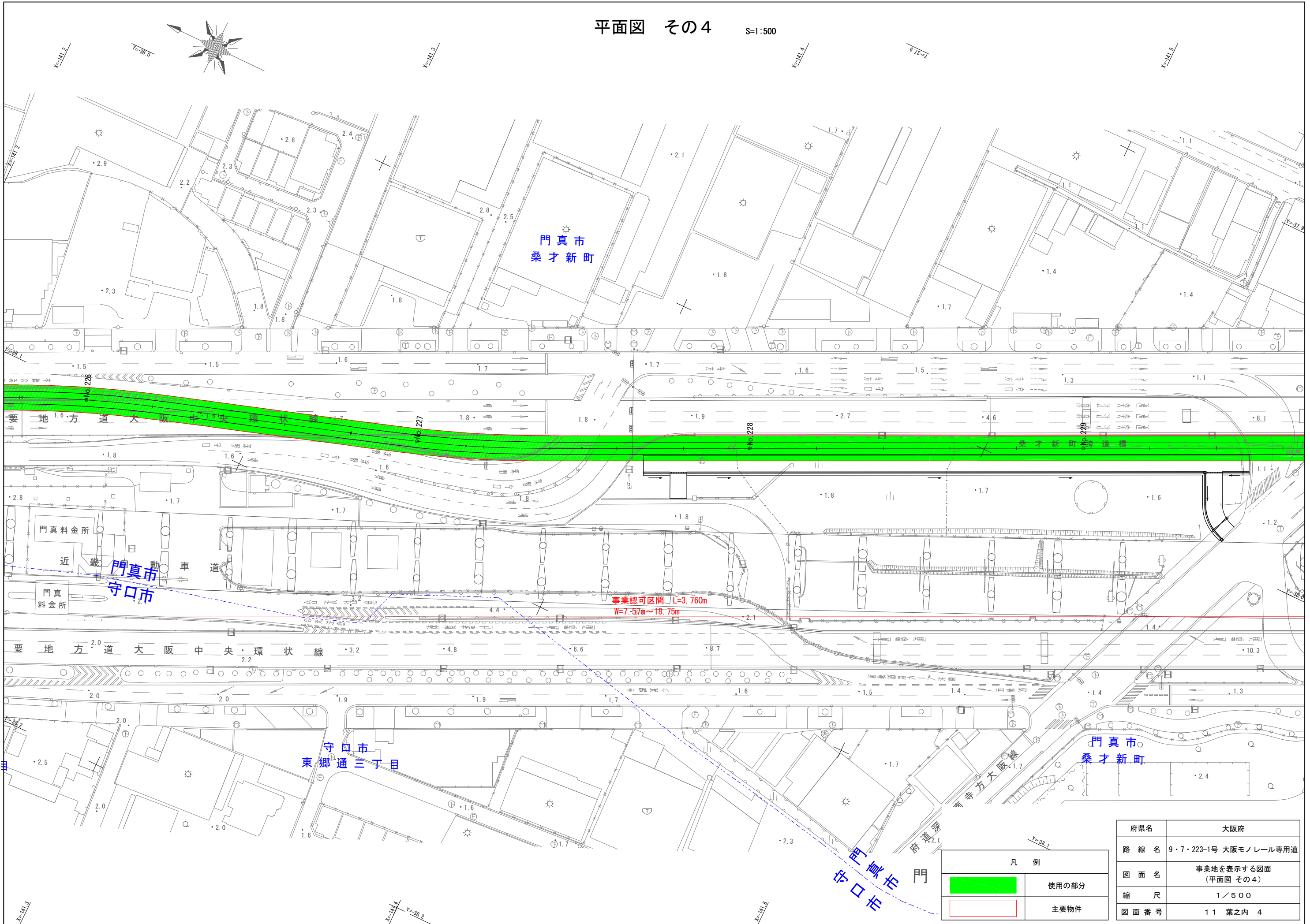
事業認可区間 L=3,760m  
W=7.57m~18.75m

凡例	
	使用の部分
	主要物件

府県名	大阪府
路線名	9・7・223-1号 大阪モノレール専用道
図面名	事業地を表示する図面 (平面図 その3)
縮尺	1/500
図面番号	11 葉之内 3

平面図 その4

S=1:500



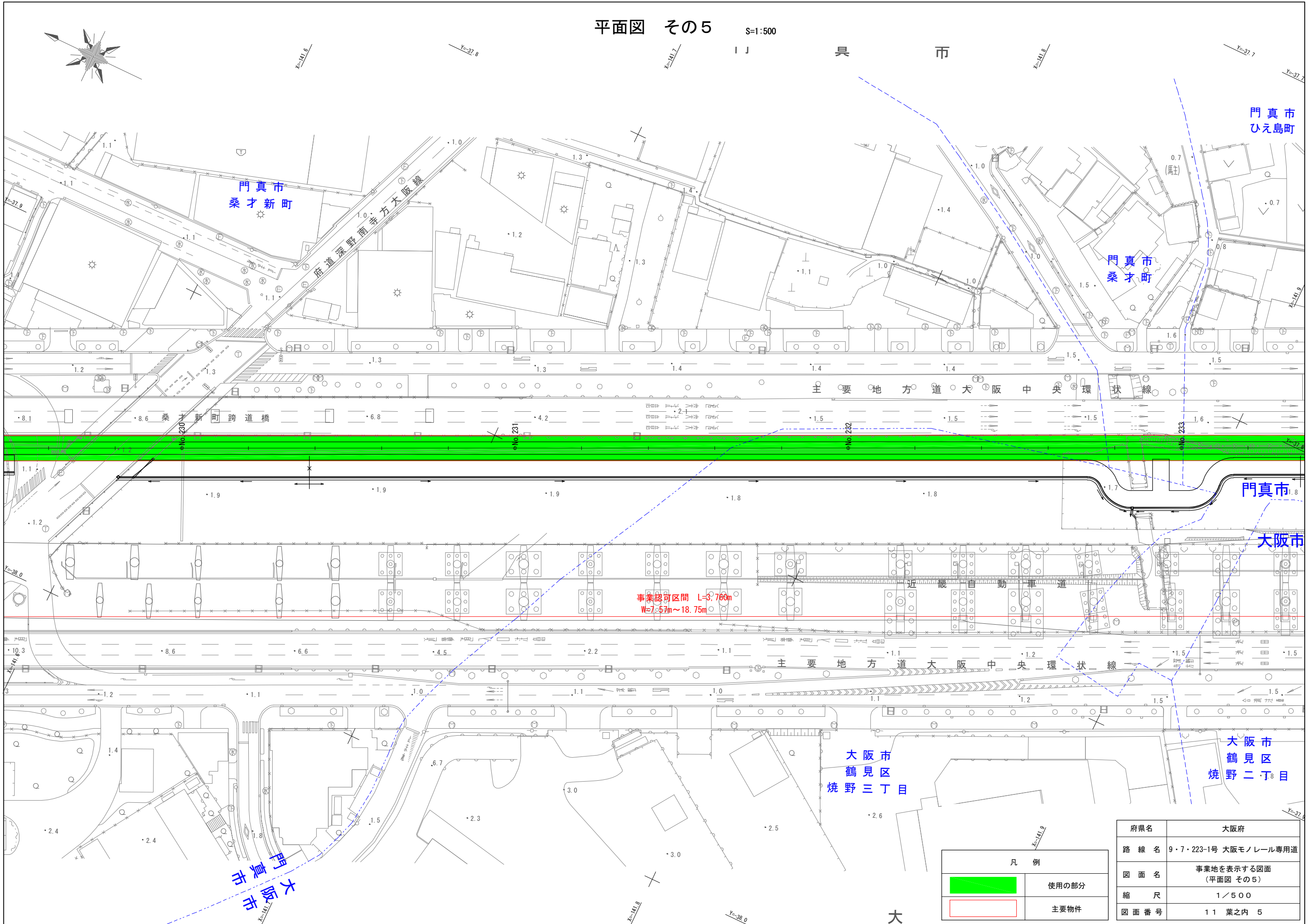
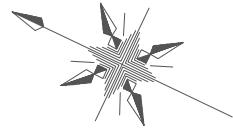
凡例	
<span style="background-color: green; border: 1px solid black; display: inline-block; width: 20px; height: 10px;"></span>	使用の部分
<span style="border: 1px solid red; display: inline-block; width: 20px; height: 10px;"></span>	主要物件

府県名	大阪府
路線名	9・7・223-1号 大阪モノレール専用道
図面名	事業地を表示する図面 (平面図 その4)
縮尺	1/500
図面番号	11 葉之内 4

平面図 その5

S=1:500

門真市



事業認可区間 L=3,760m  
W=7.57m~18.75m

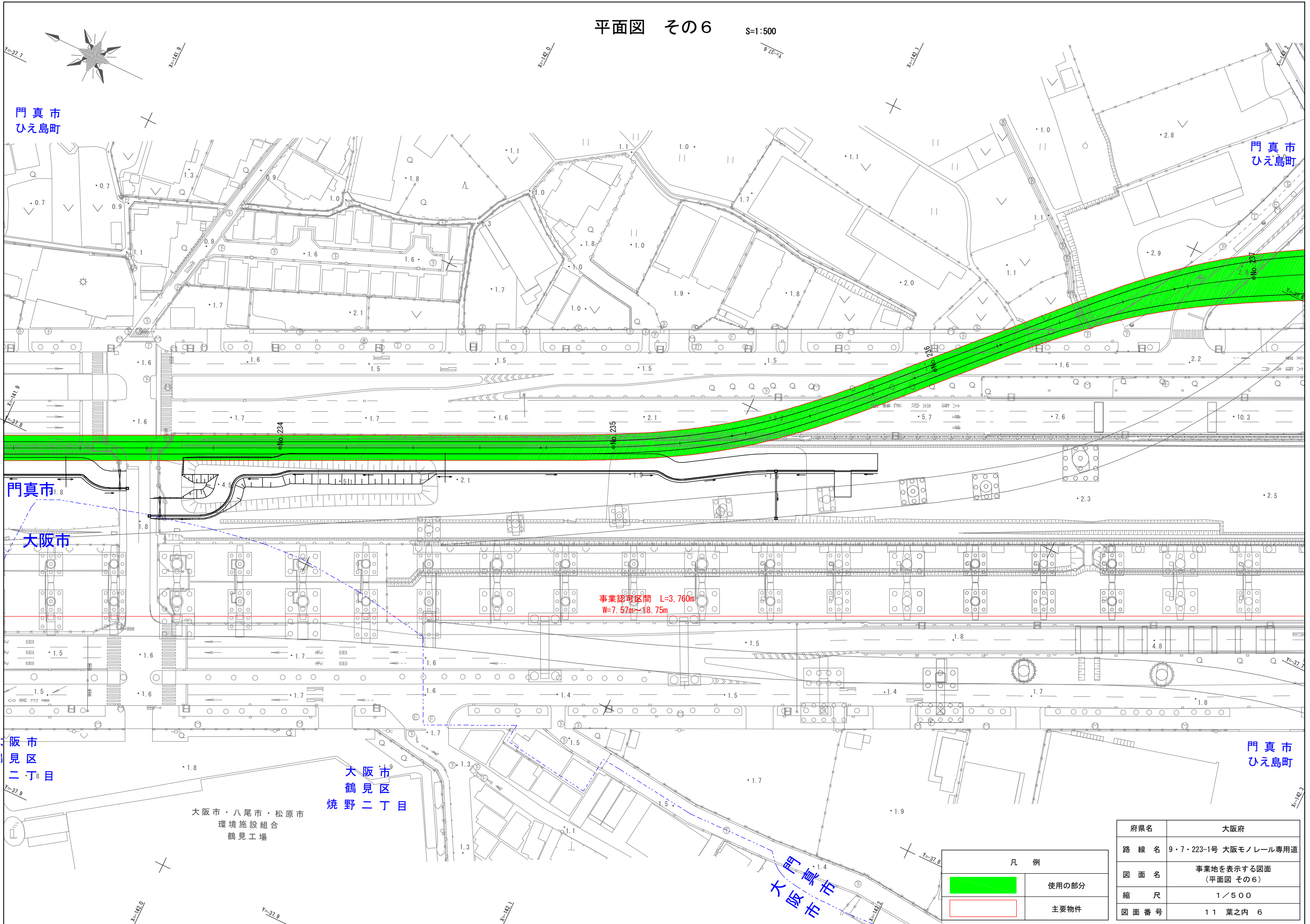
凡例	
	使用の部分
	主要物件

府県名	大阪府
路線名	9・7・223-1号 大阪モノレール専用道
図面名	事業地を表示する図面 (平面図 その5)
縮尺	1/500
図面番号	11 葉之内 5

大

平面図 その6

S=1:500



門真市  
ひえ島町

門真市  
ひえ島町

門真市

大阪市

阪市  
見区  
二丁目


大阪市  
鶴見区  
焼野二丁目

大阪市・八尾市・松原市  
環境施設組合  
鶴見工場

門真市  
ひえ島町

門真市  
大阪市

事業認可区間 L=3,760m  
W=7.57m~18.75m

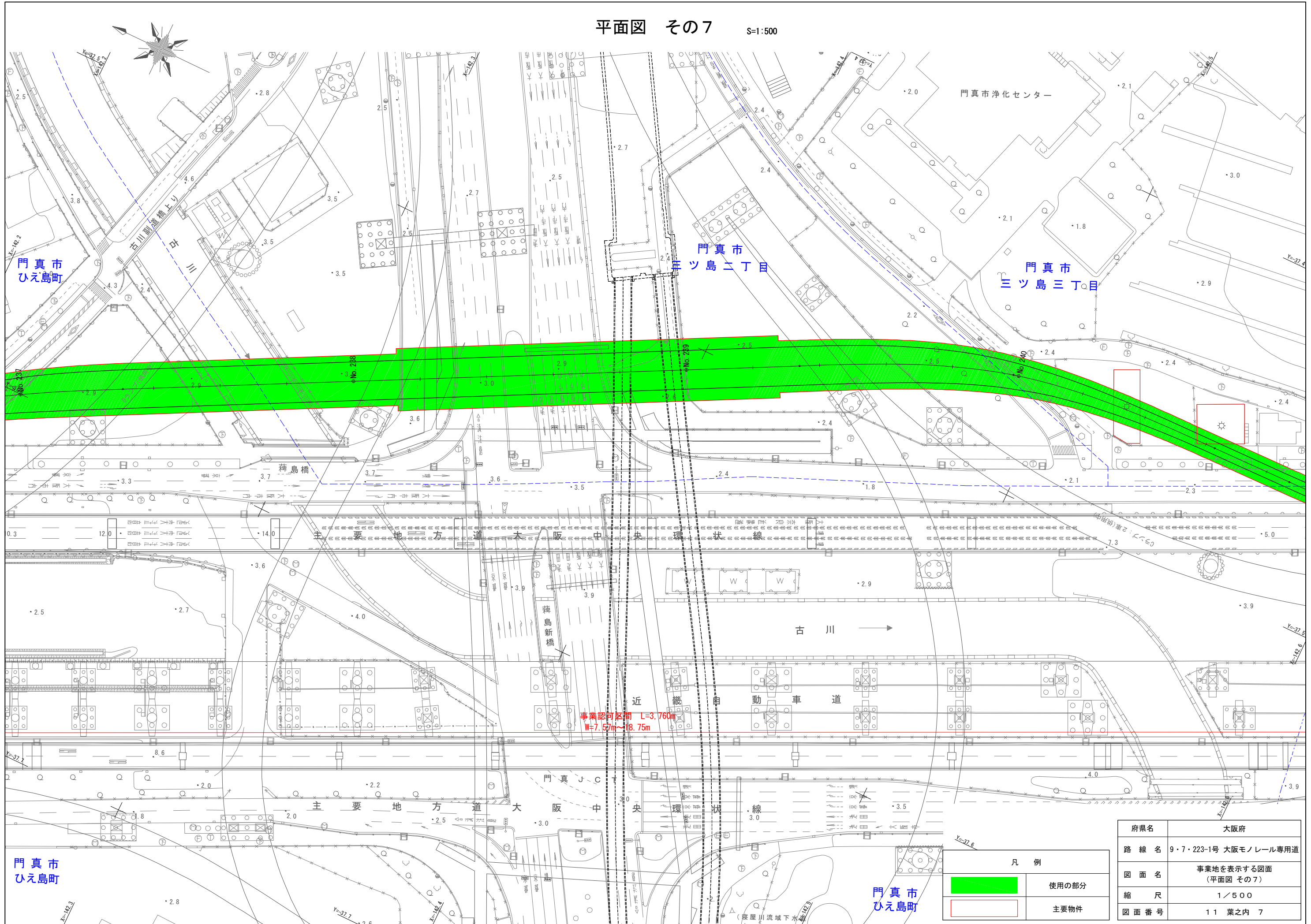
凡例	
	使用の部分
	主要物件

府県名	大阪府
路線名	9・7・223-1号 大阪モノレール専用道
図面名	事業地を表示する図面 (平面図 その6)
縮尺	1/500
図面番号	11 葉之内 6



平面図 その7

S=1:500



凡例	
<span style="background-color: green; border: 1px solid red; display: inline-block; width: 20px; height: 10px;"></span>	使用の部分
<span style="border: 1px solid red; display: inline-block; width: 20px; height: 10px;"></span>	主要物件

府県名	大阪府
路線名	9・7・223-1号 大阪モノレール専用道
図面名	事業地を表示する図面 (平面図 その7)
縮尺	1/500
図面番号	11 葉之内 7

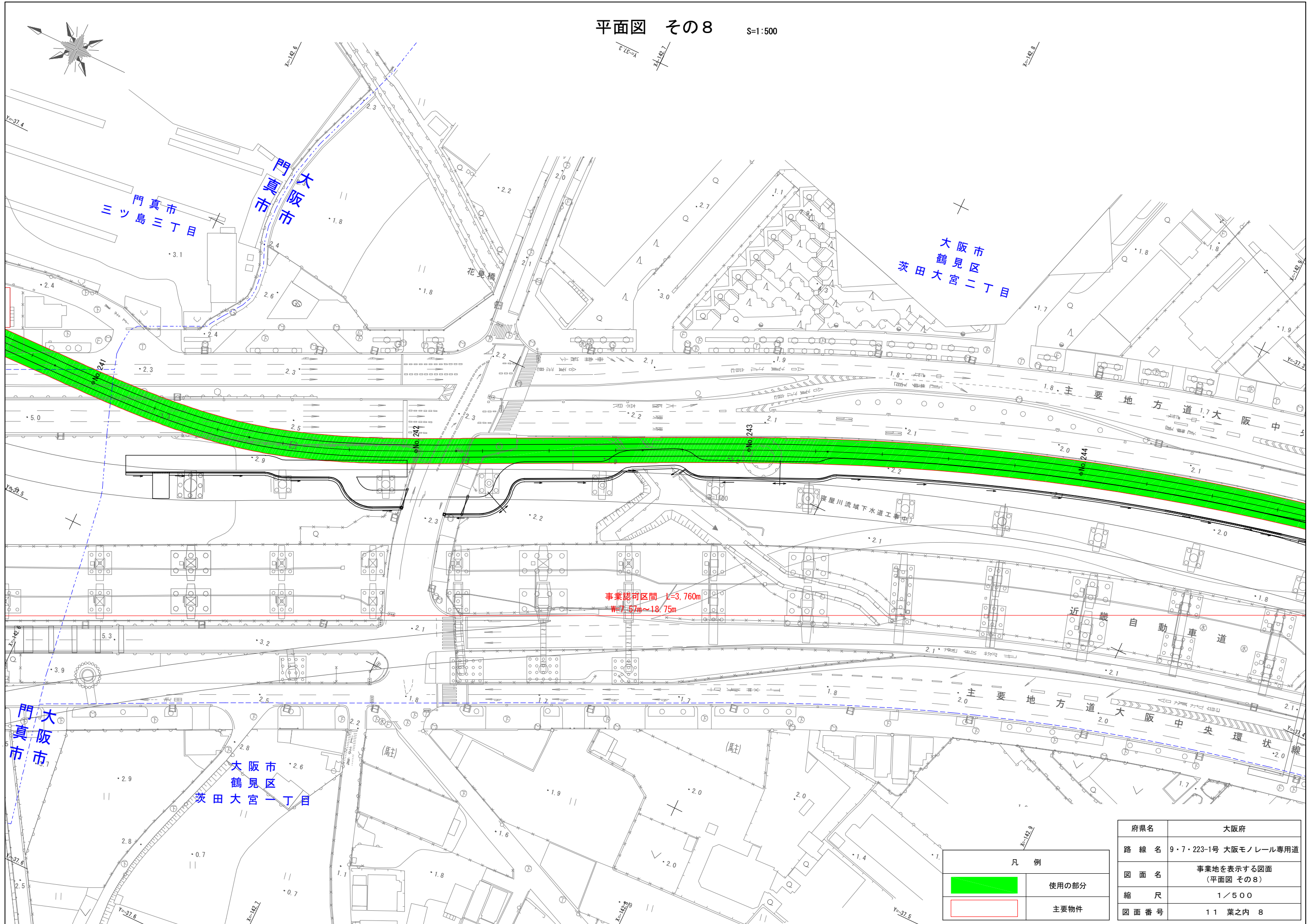
門真市  
ひえ島町

門真市  
ひえ島町

事業認可区画 L=3.760m  
W=7.57m~18.75m

平面図 その8

S=1:500

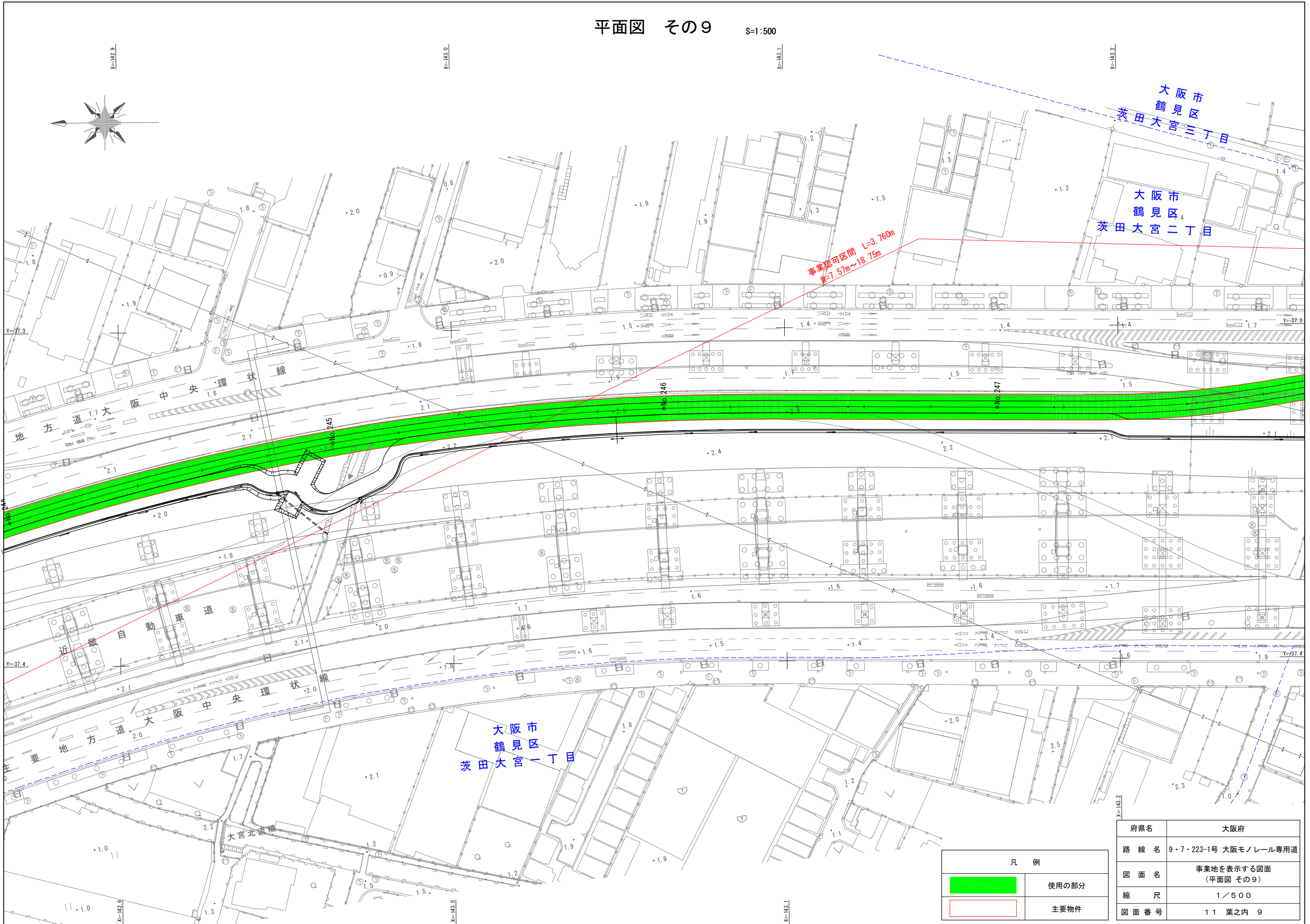


凡例	
<span style="background-color: green; border: 1px solid black; width: 20px; height: 10px; display: inline-block;"></span>	使用の部分
<span style="border: 1px solid red; width: 20px; height: 10px; display: inline-block;"></span>	主要物件

府県名	大阪府
路線名	9・7・223-1号 大阪モノレール専用道
図面名	事業地を表示する図面 (平面図 その8)
縮尺	1/500
図面番号	11 葉之内 8

平面図 その9

S=1:500

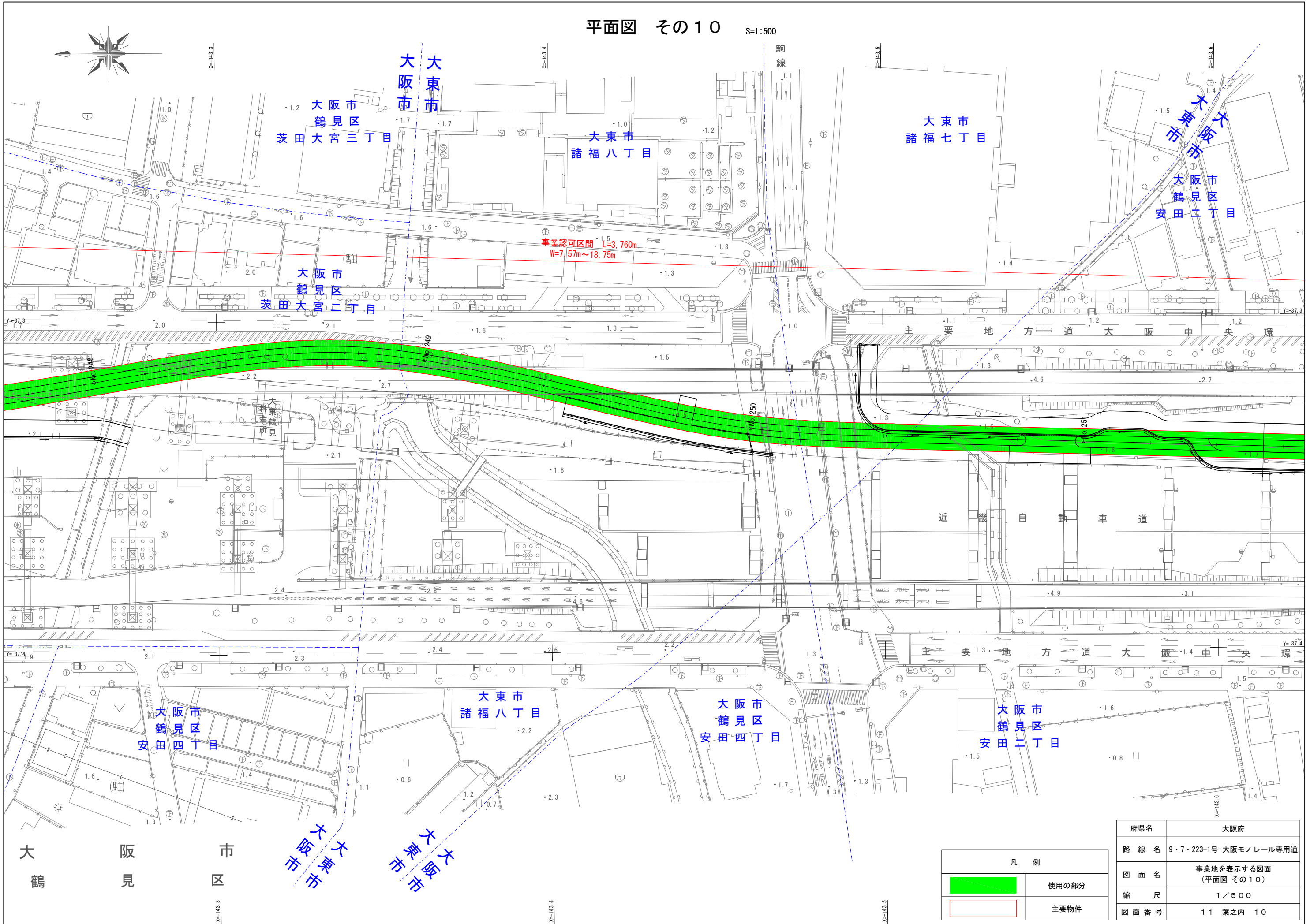


凡例	
<span style="background-color: green; width: 20px; height: 10px; display: inline-block;"></span>	使用の部分
<span style="border: 1px solid red; width: 20px; height: 10px; display: inline-block;"></span>	主要物件

府県名	大阪府
路線名	9・7・223-1号 大阪モノレール専用道
図面名	事業地を表示する図面 (平面図 その9)
縮尺	1/500
図面番号	11 葉之内 9

平面図 その10

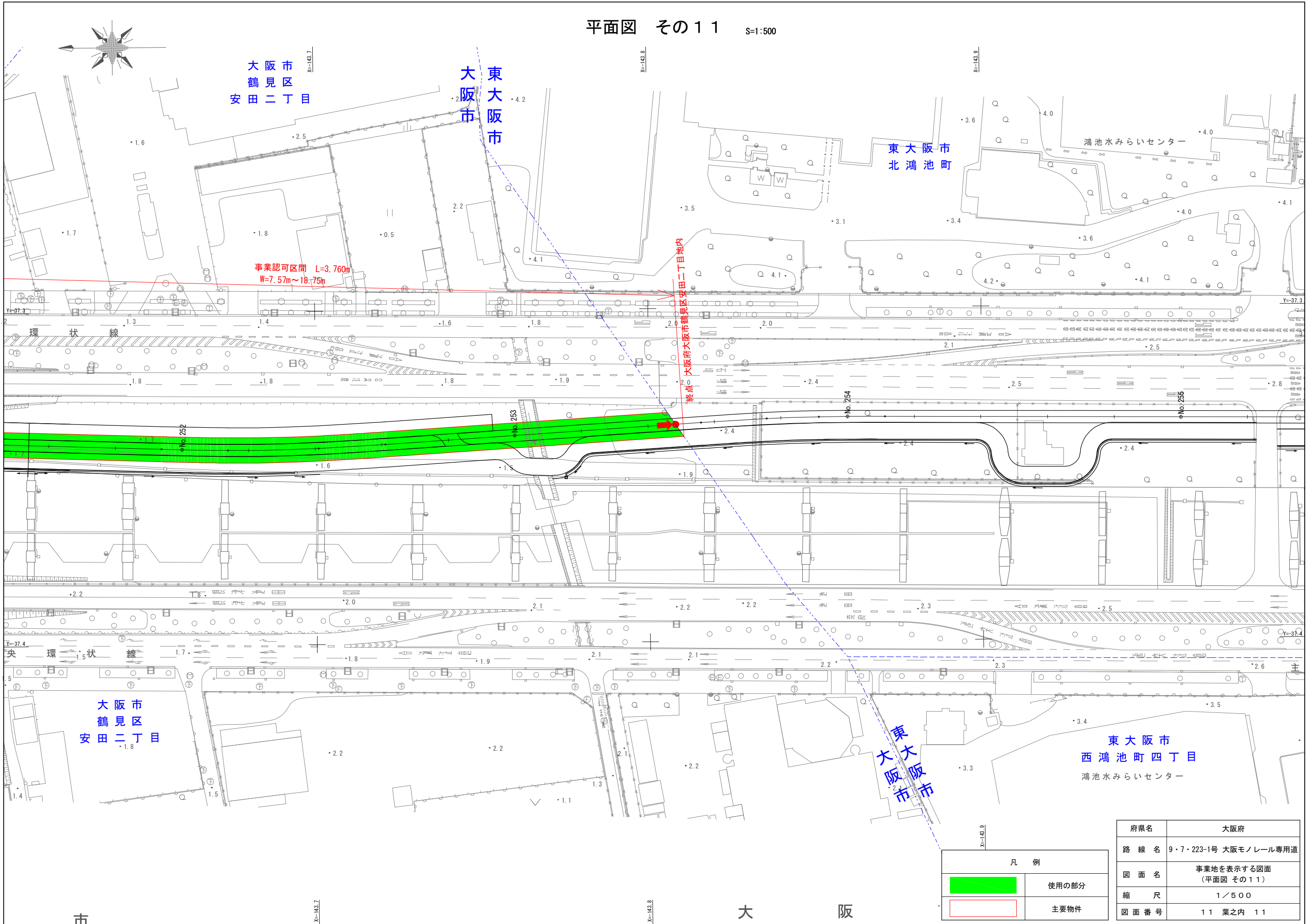
S=1:500



凡例	
<span style="background-color: green; border: 1px solid black; display: inline-block; width: 20px; height: 10px;"></span>	使用の部分
<span style="border: 1px solid red; display: inline-block; width: 20px; height: 10px;"></span>	主要物件

府県名	大阪府
路線名	9・7・223-1号 大阪モノレール専用道
図面名	事業地を表示する図面 (平面図 その10)
縮尺	1/500
図面番号	11 葉之内 10

平面図 その11 S=1:500



大阪市  
鶴見区  
安田二丁目

大阪市  
東大阪市

東大阪市  
北鴻池町

鴻池水みらいセンター

事業認可区間 L=3,760m  
W=7.57m~18.75m

終点 大阪府大阪市鶴見区安田二丁目地内

大阪市  
鶴見区  
安田二丁目

東大阪市  
東大阪市

東大阪市  
西鴻池町四丁目  
鴻池水みらいセンター

凡例	
<span style="background-color: green; width: 20px; height: 10px; display: inline-block;"></span>	使用の部分
<span style="border: 1px solid red; width: 20px; height: 10px; display: inline-block;"></span>	主要物件

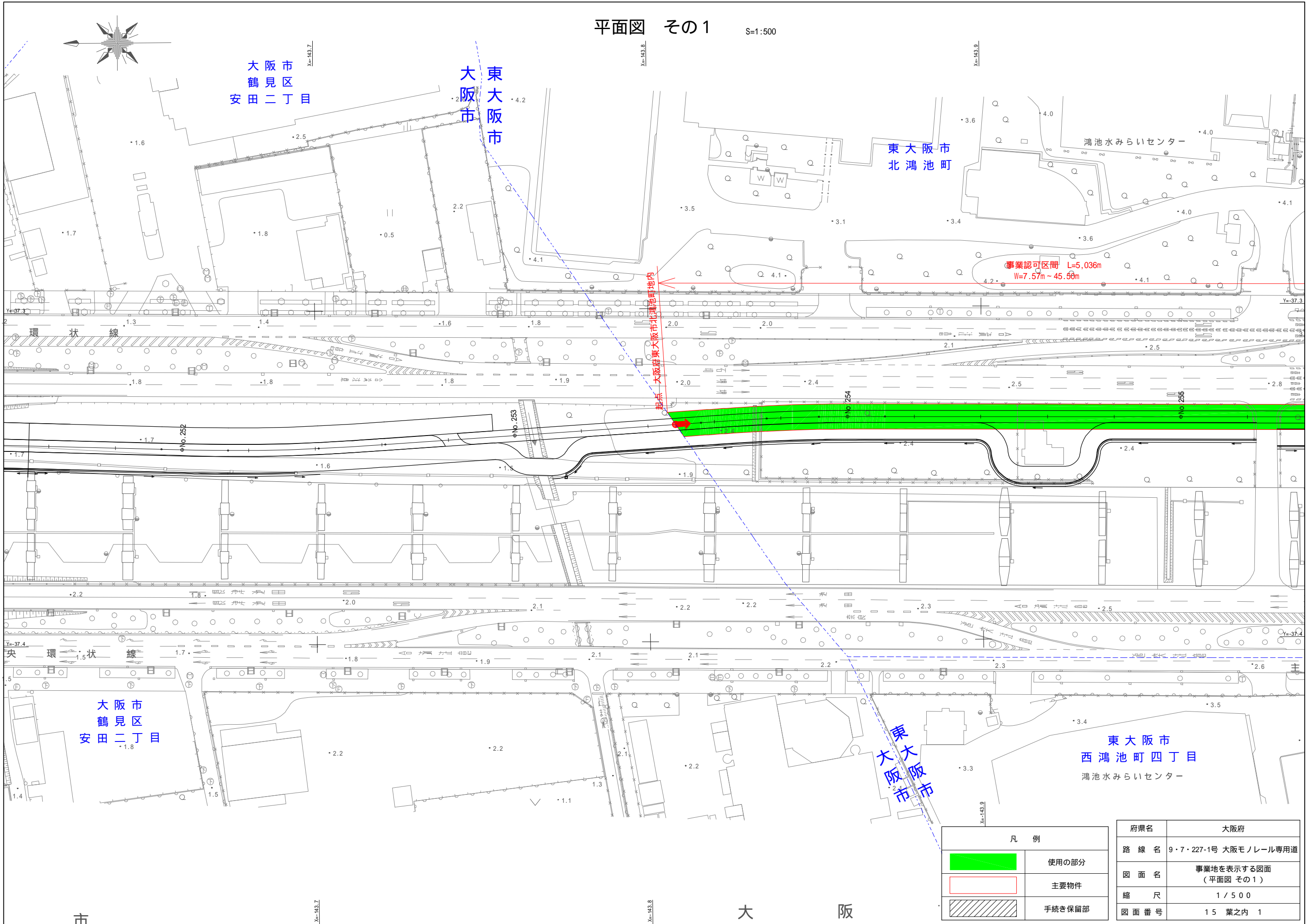
府県名	大阪府
路線名	9・7・223-1号 大阪モノレール専用道
図面名	事業地を表示する図面 (平面図 その11)
縮尺	1/500
図面番号	11 葉之内 11



市

大阪

平面図 その1

S=1:500

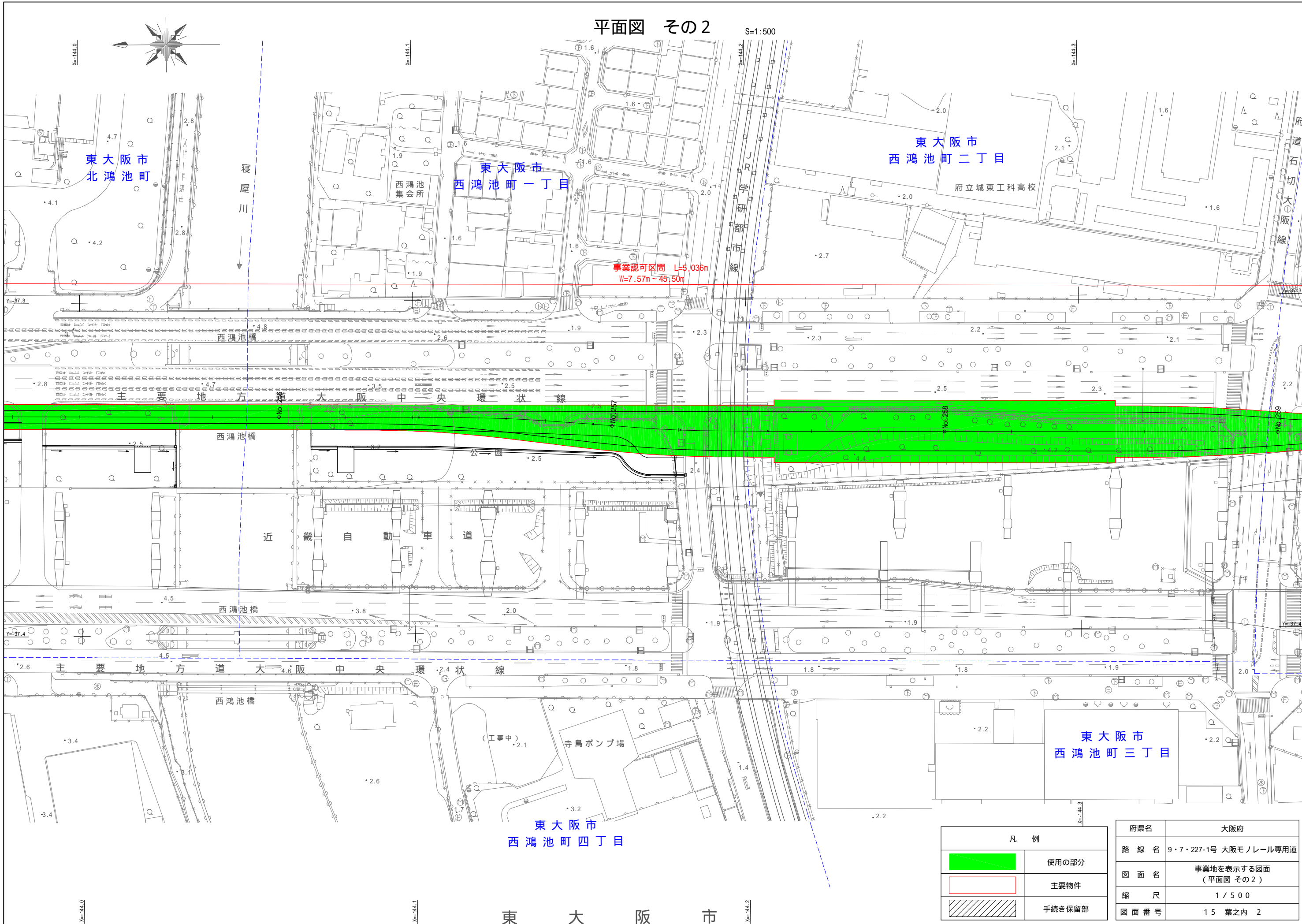


凡 例	
	使用の部分
	主要物件
	手続き保留部

府県名	大阪府
路線名	9・7・227-1号 大阪モノレール専用道
図面名	事業地を表示する図面 (平面図 その1)
縮尺	1 / 500
図面番号	15 葉之内 1

平面図 その2

S=1:500



事業認可区間 L=5,036m  
W=7.57m~45.50m

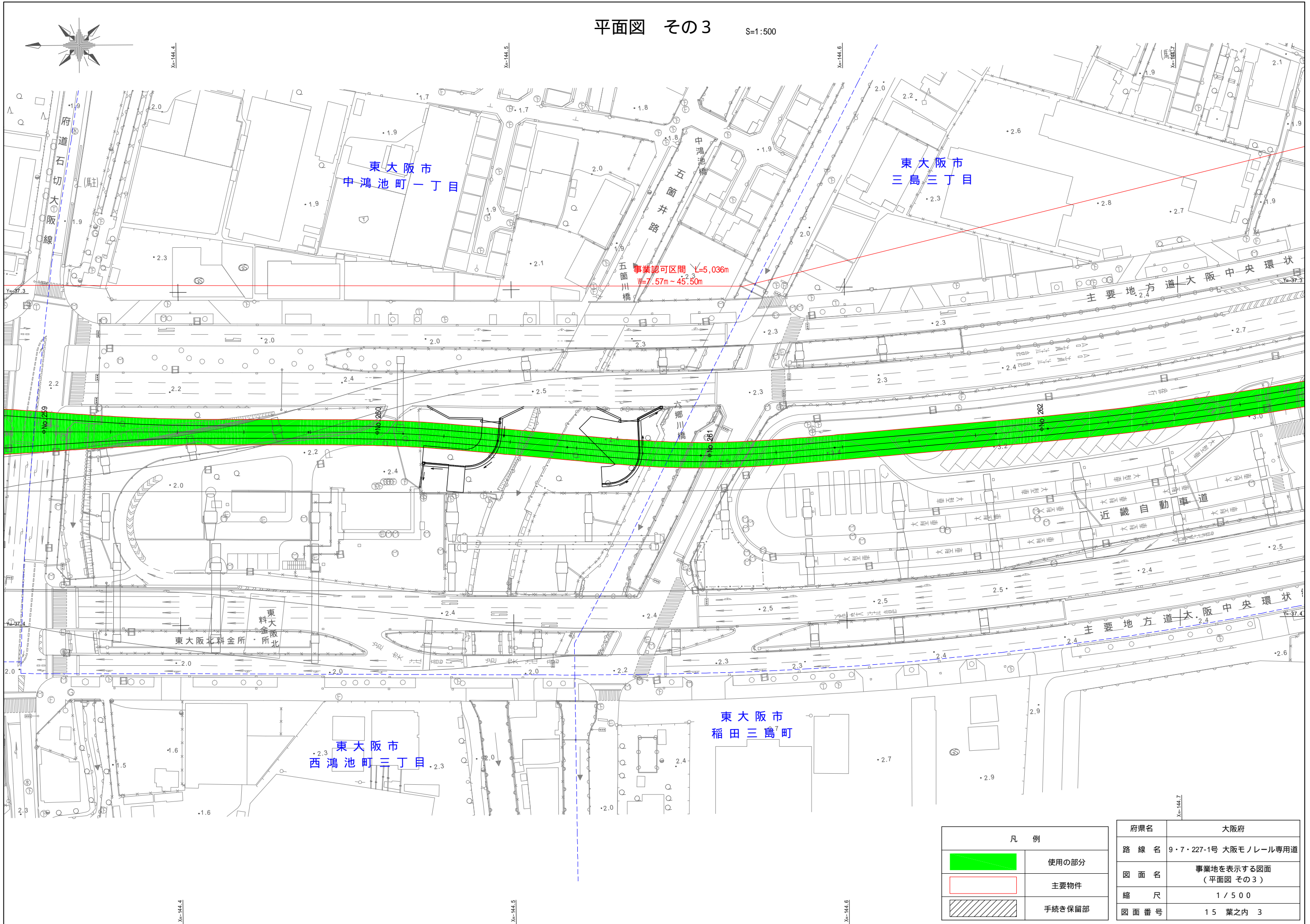
凡例	
	使用の部分
	主要物件
	手続き保留部

府県名	大阪府
路線名	9・7・227-1号 大阪モノレール専用道
図面名	事業地を表示する図面 (平面図 その2)
縮尺	1/500
図面番号	15 葉之内 2

東 大 阪 市

平面図 その3

S=1:500



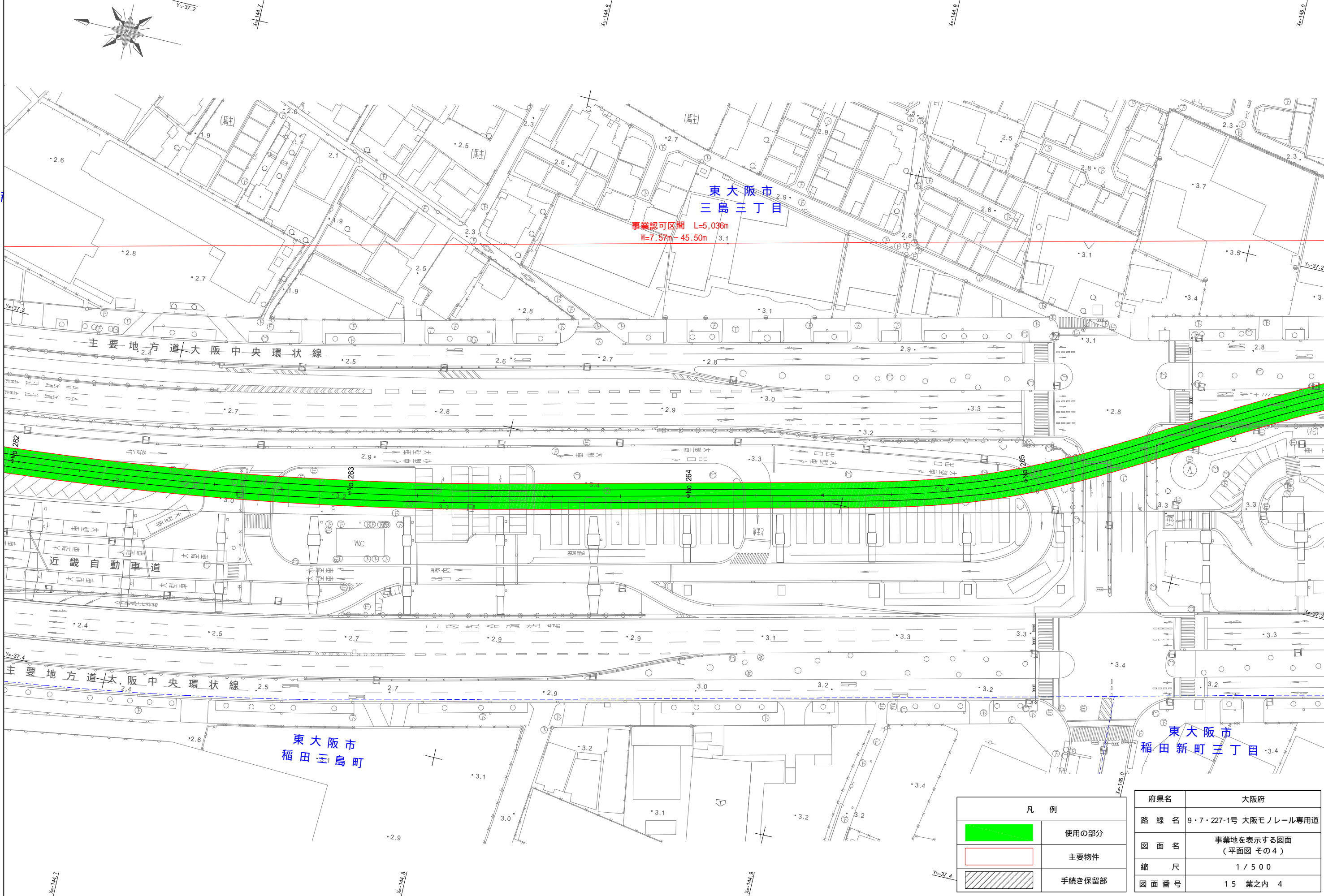
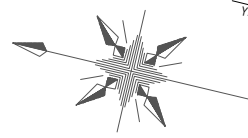
凡例	
	使用の部分
	主要物件
	手続き保留部

府県名	大阪府
路線名	9・7・227-1号 大阪モノレール専用道
図面名	事業地を表示する図面 (平面図 その3)
縮尺	1 / 500
図面番号	15 葉之内 3






平面図 その4

S=1:500



東大阪市  
三島三丁目  
事業認可区間 L=5.036m  
W=7.57m~45.50m 3.1

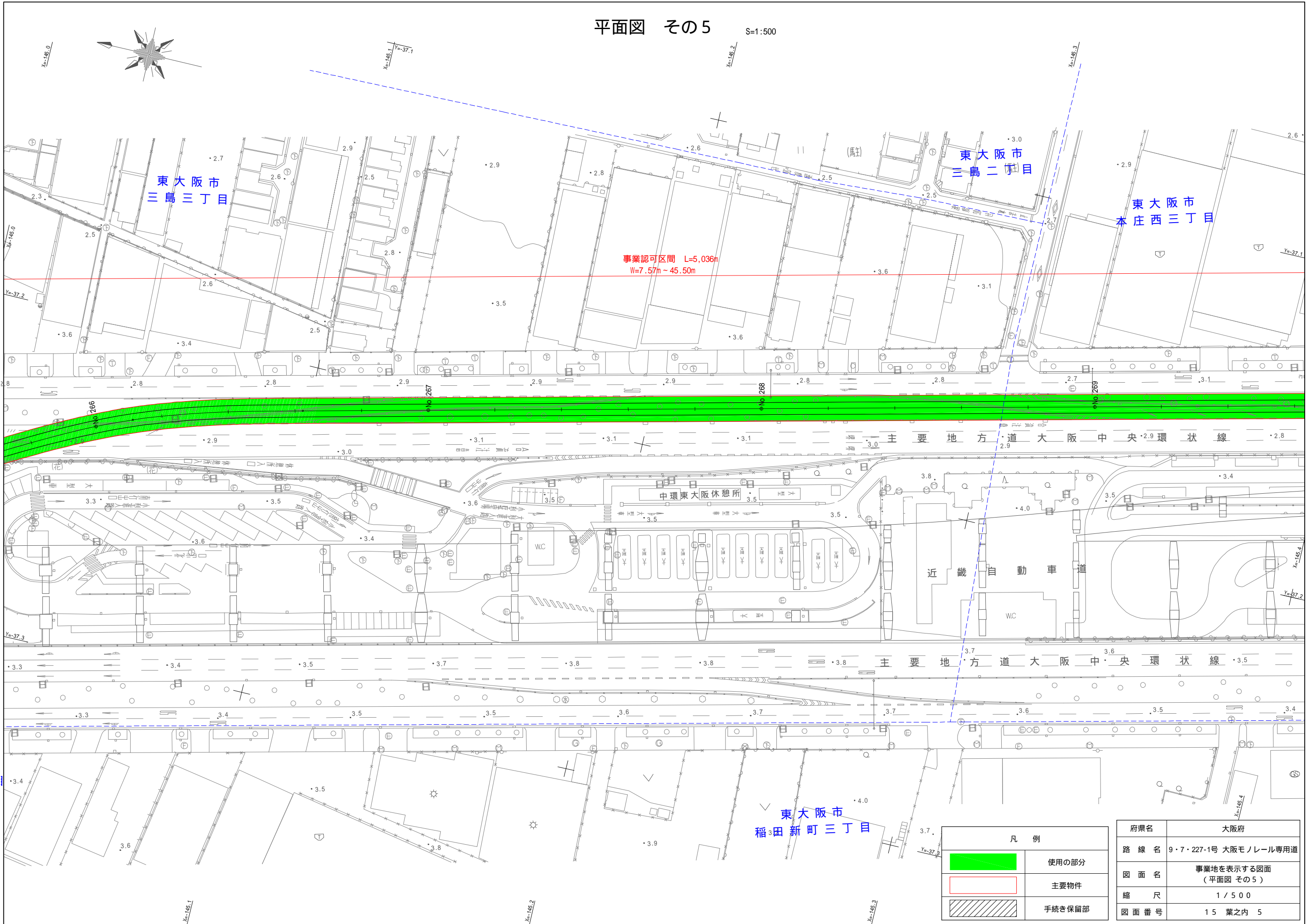
東大阪市  
稲田新町三丁目

凡例	
	使用の部分
	主要物件
	手続き保留部

府県名	大阪府
路線名	9・7・227-1号 大阪モノレール専用道
図面名	事業地を表示する図面 (平面図 その4)
縮尺	1 / 500
図面番号	15 葉之内 4

平面図 その5

S=1:500

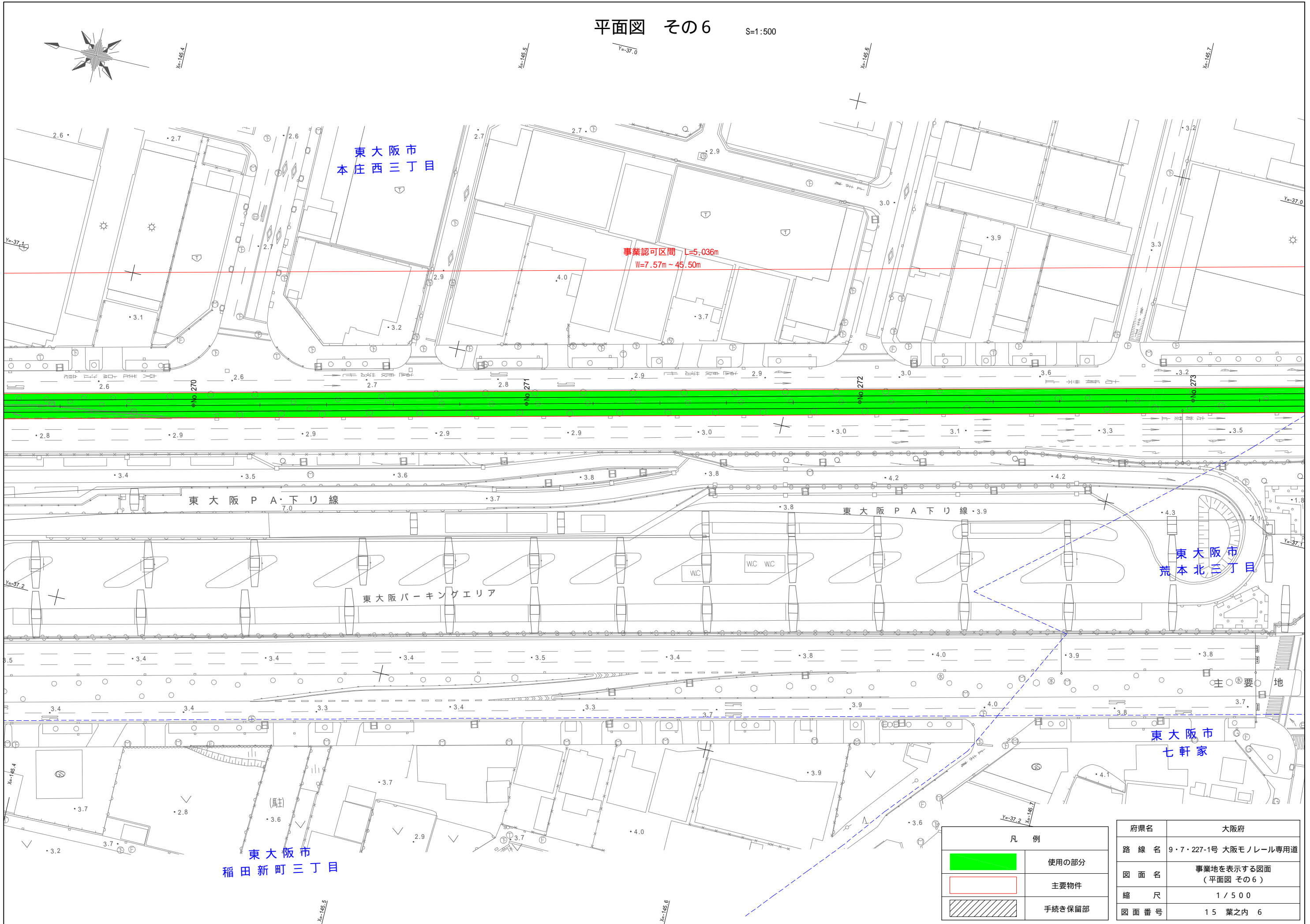


凡例	
	使用の部分
	主要物件
	手続き保留部

府県名	大阪府
路線名	9・7・227-1号 大阪モノレール専用道
図面名	事業地を表示する図面 (平面図 その5)
縮尺	1/500
図面番号	15 葉之内 5

平面図 その6

S=1:500

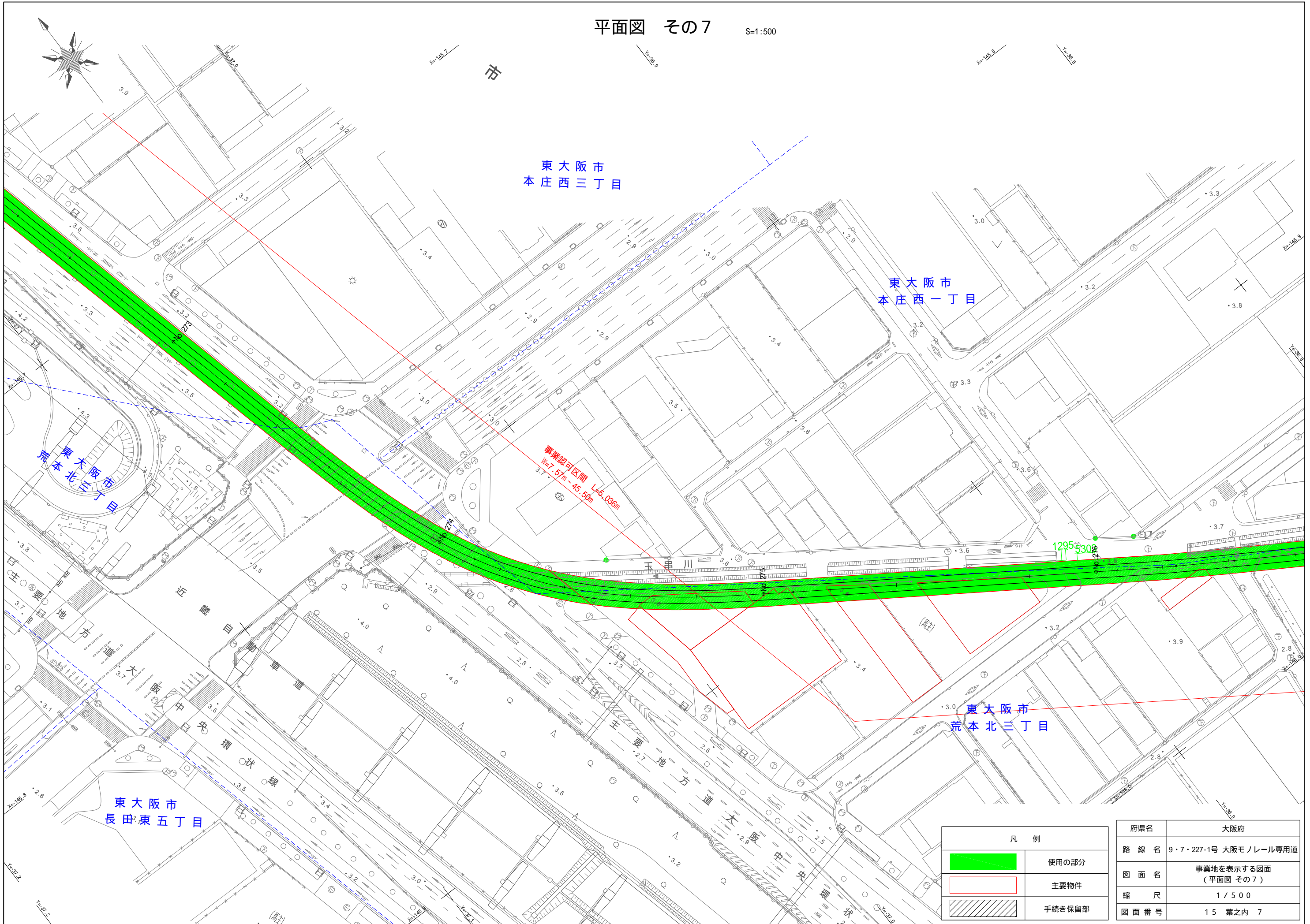





凡例	
	使用の部分
	主要物件
	手続き保留部

府県名	大阪府
路線名	9・7・227-1号 大阪モノレール専用道
図面名	事業地を表示する図面 (平面図 その6)
縮尺	1 / 500
図面番号	15 葉之内 6

平面図 その7

S=1:500

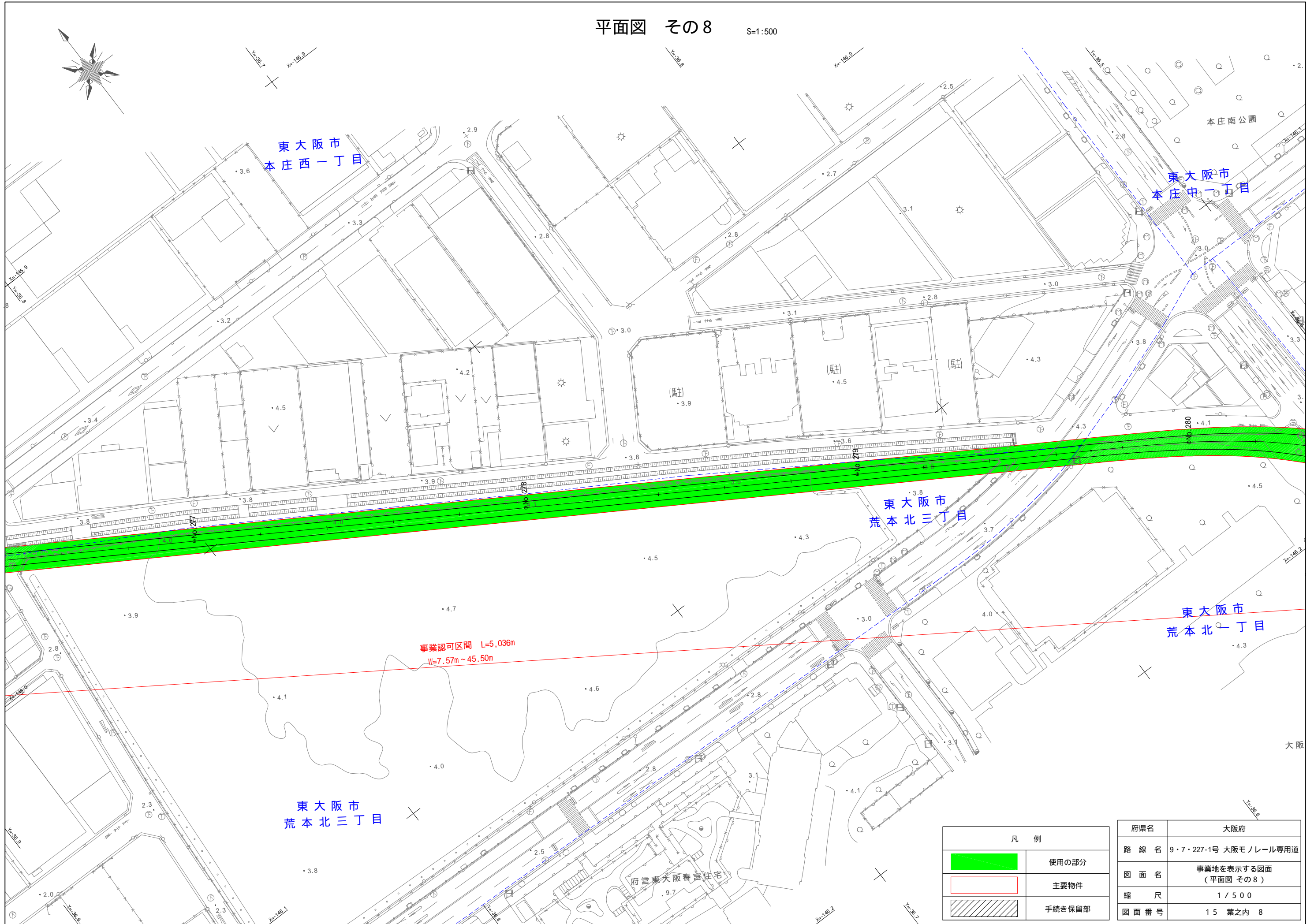
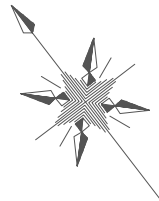


凡例	
	使用の部分
	主要物件
	手続き保留部




府県名	大阪府
路線名	9・7・227-1号 大阪モノレール専用道
図面名	事業地を表示する図面 (平面図 その7)
縮尺	1 / 500
図面番号	15 葉之内 7

平面図 その8

S=1:500



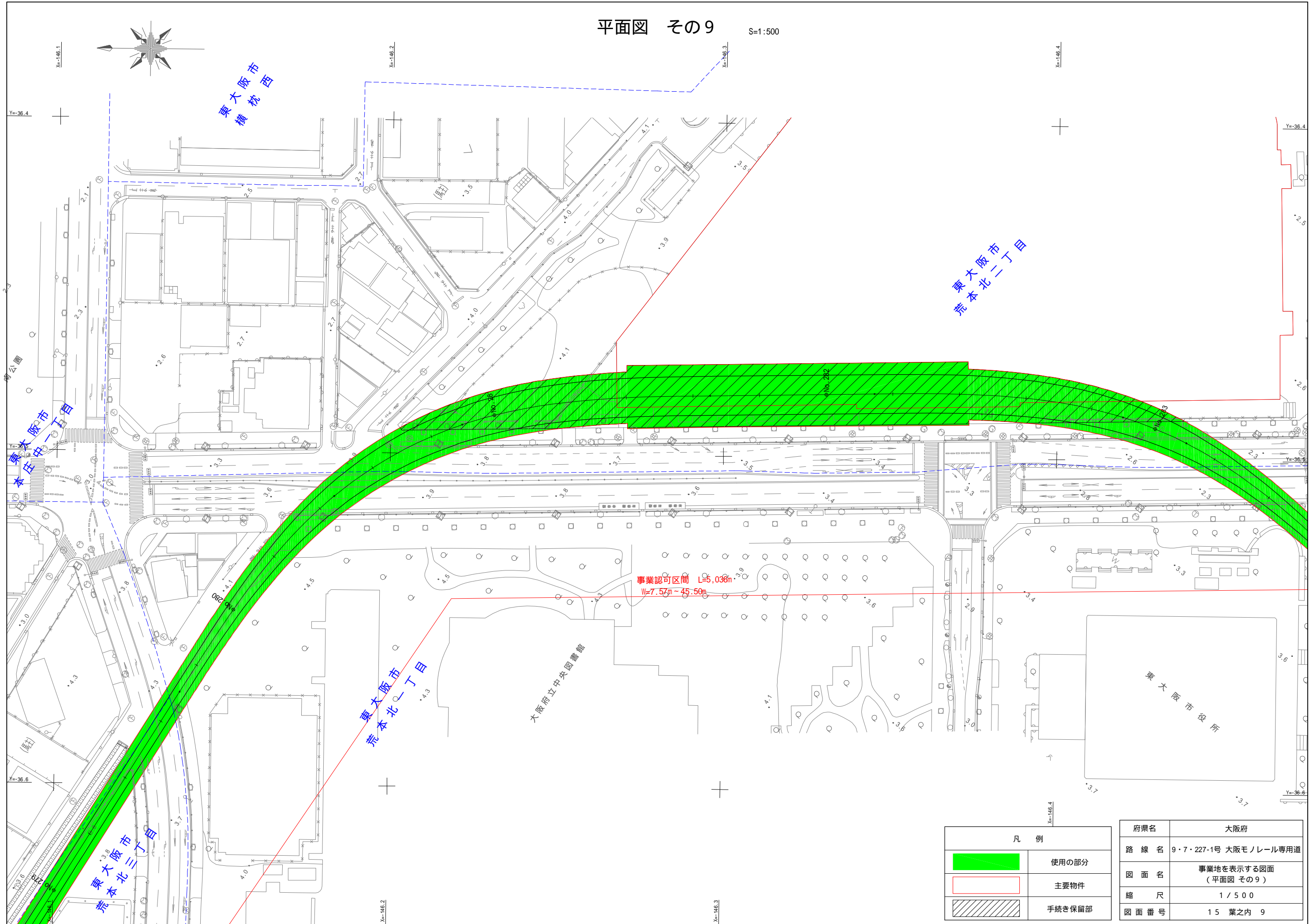
事業認可区間 L=5,036m  
W=7.57m~45.50m

凡 例	
	使用の部分
	主要物件
	手続き保留部

府県名	大阪府
路線名	9・7・227-1号 大阪モノレール専用道
図面名	事業地を表示する図面 (平面図 その8)
縮尺	1 / 500
図面番号	15 葉之内 8

平面図 その9

S=1:500

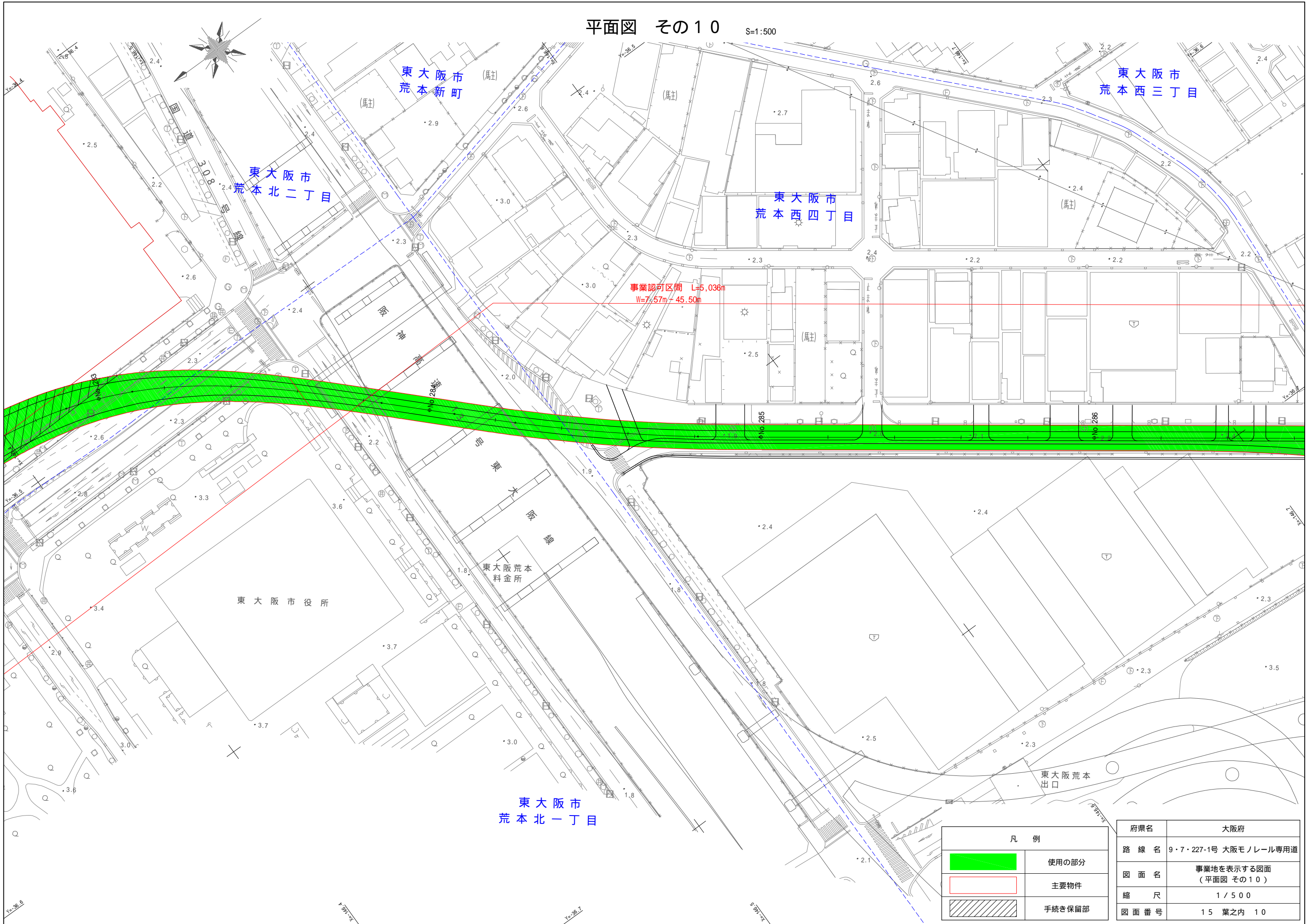


凡例	
	使用の部分
	主要物件
	手続き保留部

府県名	大阪府
路線名	9・7・227-1号 大阪モノレール専用道
図面名	事業地を表示する図面 (平面図 その9)
縮尺	1/500
図面番号	15 葉之内 9

平面図 その10

S=1:500



東大阪市 (馬主)  
荒本新町

東大阪市  
荒本西三丁目

東大阪市  
荒本北二丁目

東大阪市  
荒本西四丁目




事業認可区間 L=5,036m  
W=7,57m-45.50m

東大阪市役所

東大阪荒本  
料金所

東大阪市  
荒本北一丁目

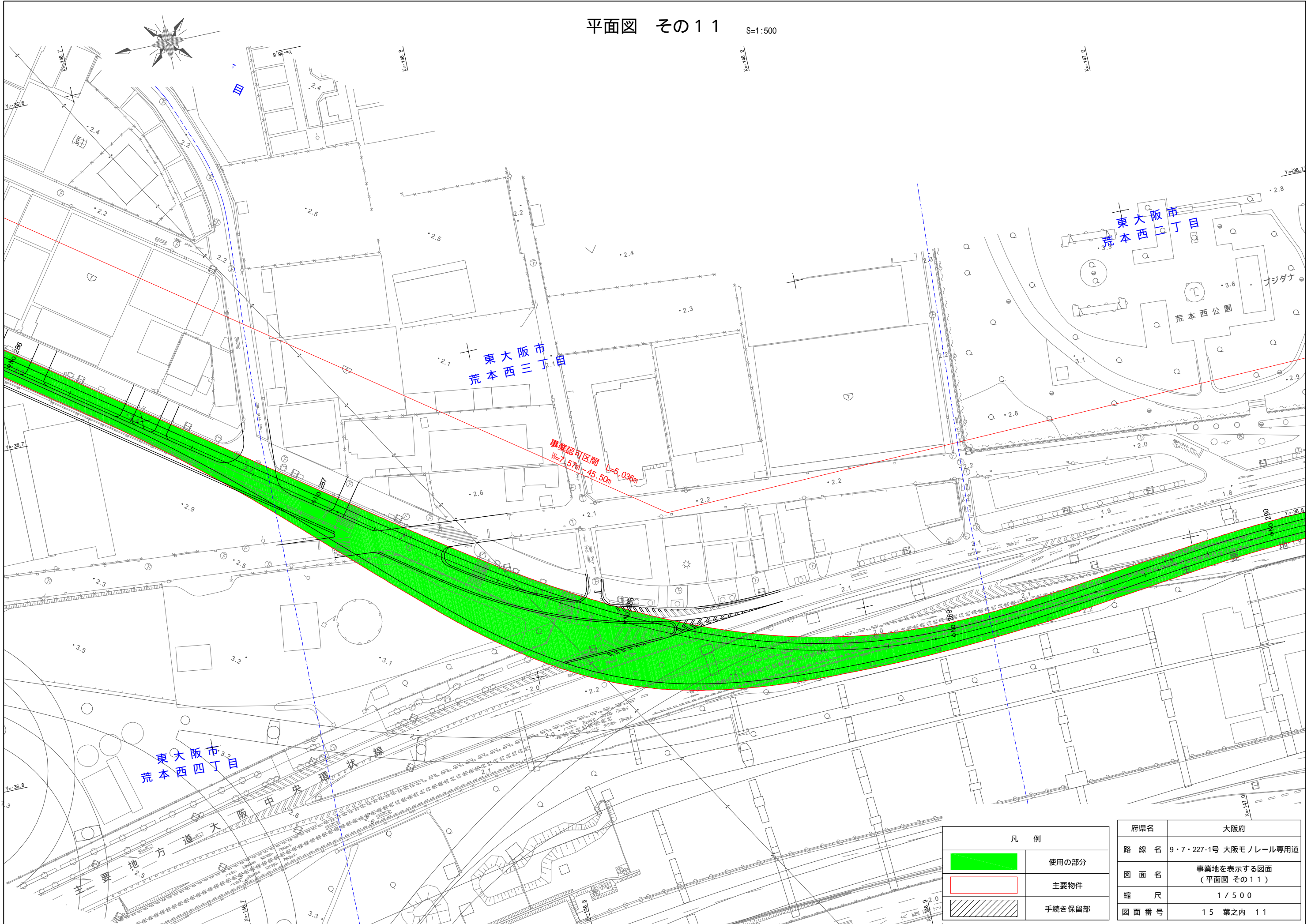
東大阪荒本  
出口




凡例	
	使用の部分
	主要物件
	手続き保留部

府県名	大阪府
路線名	9・7・227-1号 大阪モノレール専用道
図面名	事業地を表示する図面 (平面図 その10)
縮尺	1/500
図面番号	15 葉之内 10

平面図 その11

S=1:500



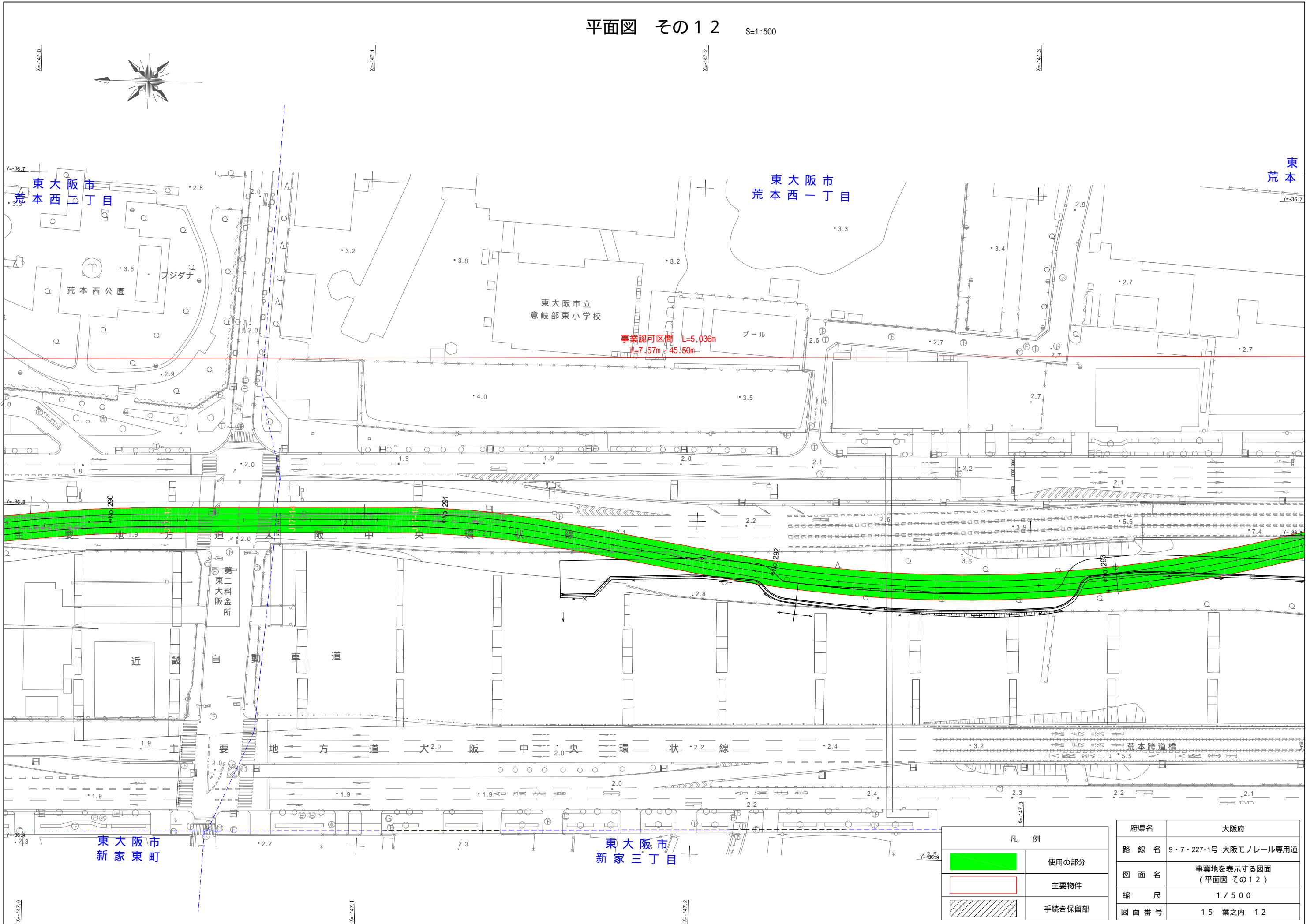
凡例	
	使用の部分
	主要物件
	手続き保留部

府県名	大阪府
路線名	9・7・227-1号 大阪モノレール専用道
図面名	事業地を表示する図面 (平面図 その11)
縮尺	1 / 500
図面番号	15 葉之内 11



平面図 その12

S=1:500



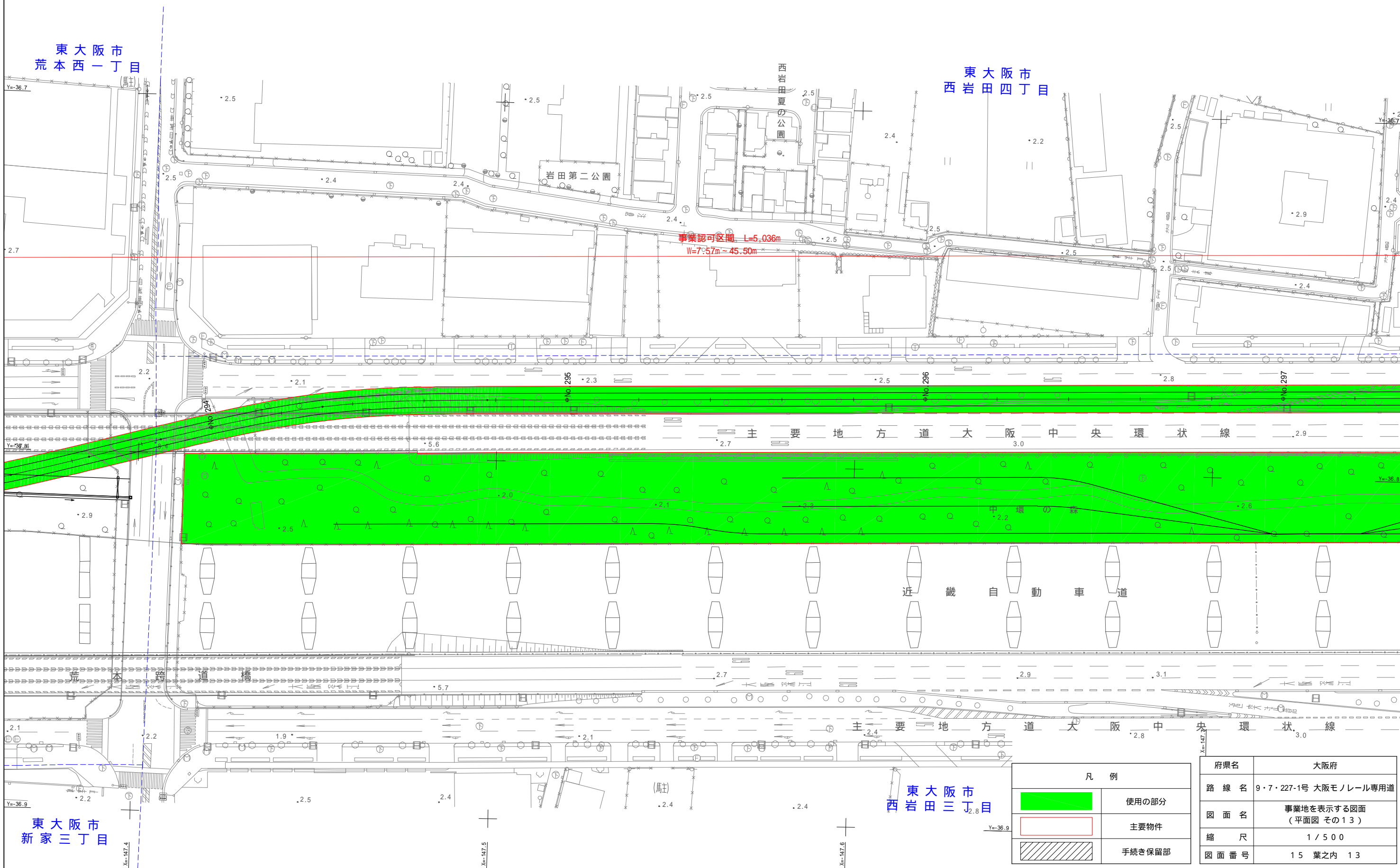
凡例	
	使用の部分
	主要物件
	手続き保留部

府県名	大阪府
路線名	9・7・227-1号 大阪モノレール専用道
図面名	事業地を表示する図面 (平面図 その12)
縮尺	1 / 500
図面番号	15 葉之内 12

平面図 その13

S=1:500

東 大 阪 市



事業認可区画 L=5,036m  
W=7,957m=45.50m

主 要 地 方 道 大 阪 中 央 環 状 線

近 畿 自 動 車 道

主 要 地 方 道 大 阪 中 央 環 状 線

東 大 阪 市  
西 岩 田 三 丁 目

凡 例	
	使用の部分
	主要物件
	手続き保留部

府県名	大阪府
路線名	9・7・227-1号 大阪モノレール専用道
図面名	事業地を表示する図面 (平面図 その13)
縮尺	1/500
図面番号	15 葉之内 13

東 大 阪 市  
荒 本 西 一 丁 目

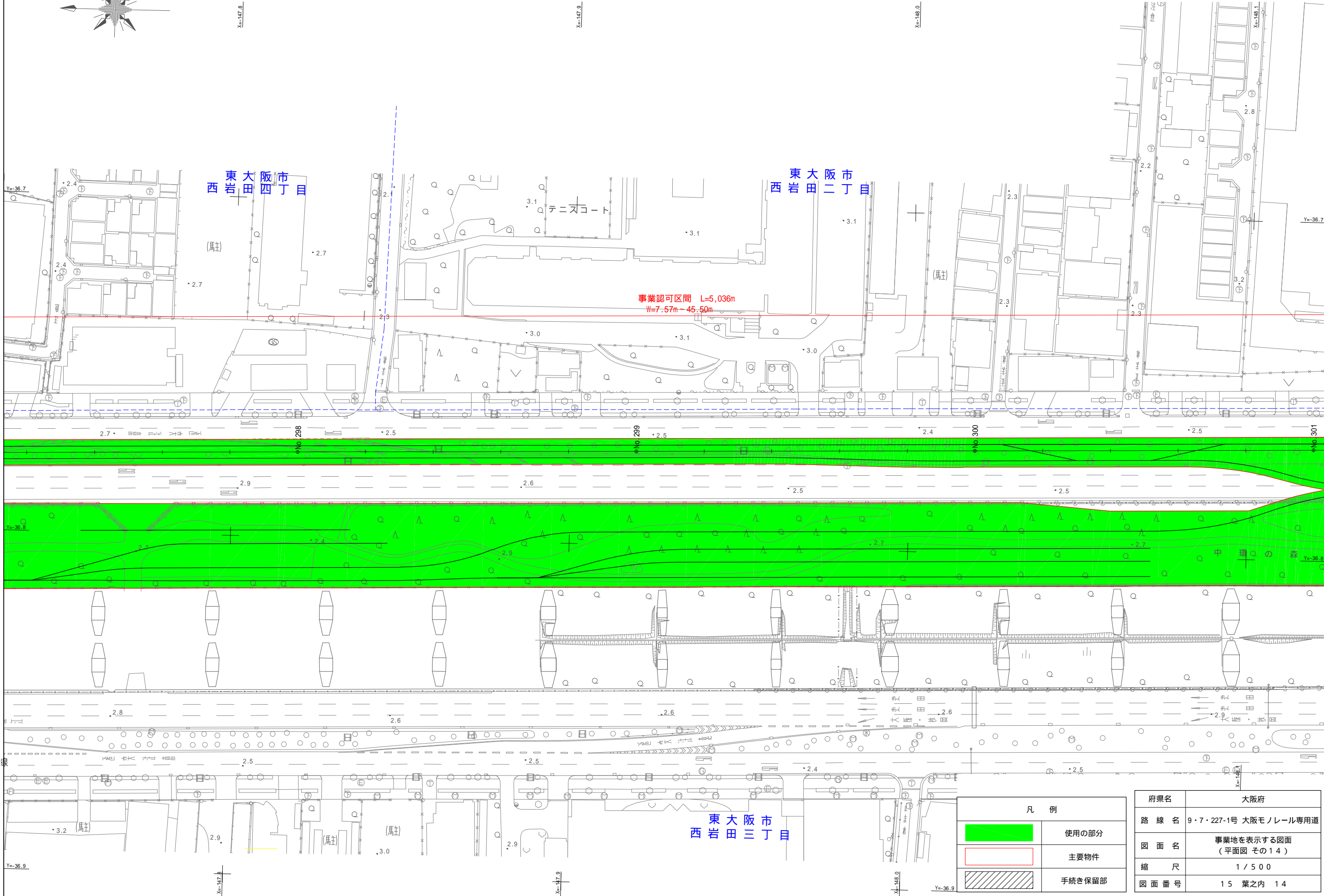
東 大 阪 市  
西 岩 田 四 丁 目

東 大 阪 市  
新 家 三 丁 目

岩田第二公園

西岩田夏の公園

平面図 その14 S=1:500



東大阪市  
西岩田四丁目

東大阪市  
西岩田二丁目

テニスコート

事業認可区間 L=5,036m  
W=7.57m~45.50m

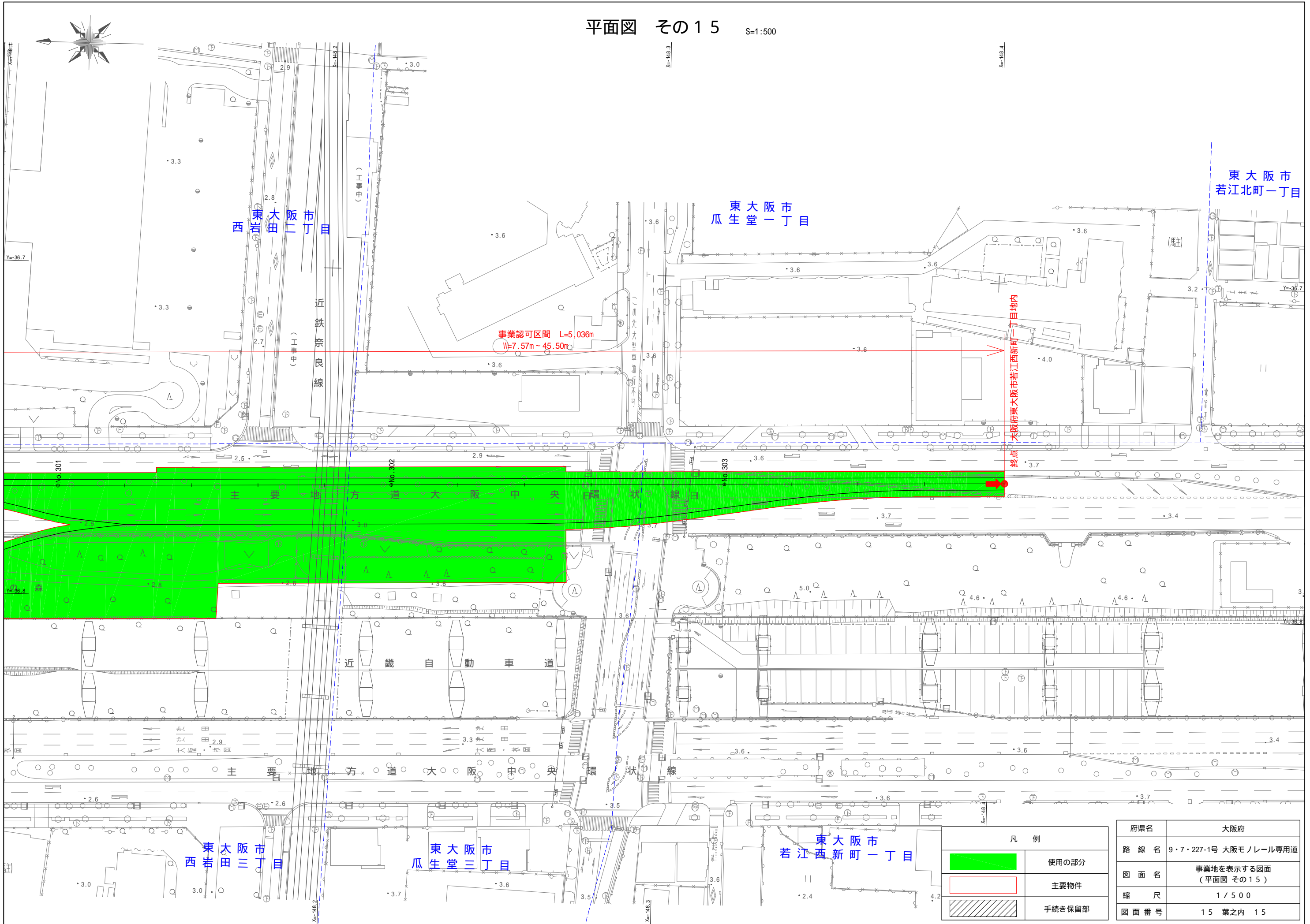
東大阪市  
西岩田三丁目

凡例	
	使用の部分
	主要物件
	手続き保留部

府県名	大阪府
路線名	9・7・227-1号 大阪モノレール専用道
図面名	事業地を表示する図面 (平面図 その14)
縮尺	1/500
図面番号	15 葉之内 14

平面図 その15

S=1:500



凡例

	使用の部分
	主要物件
	手続き保留部

府県名	大阪府
路線名	9・7・227-1号 大阪モノレール専用道
図面名	事業地を表示する図面 (平面図 その15)
縮尺	1/500
図面番号	15 葉之内 15