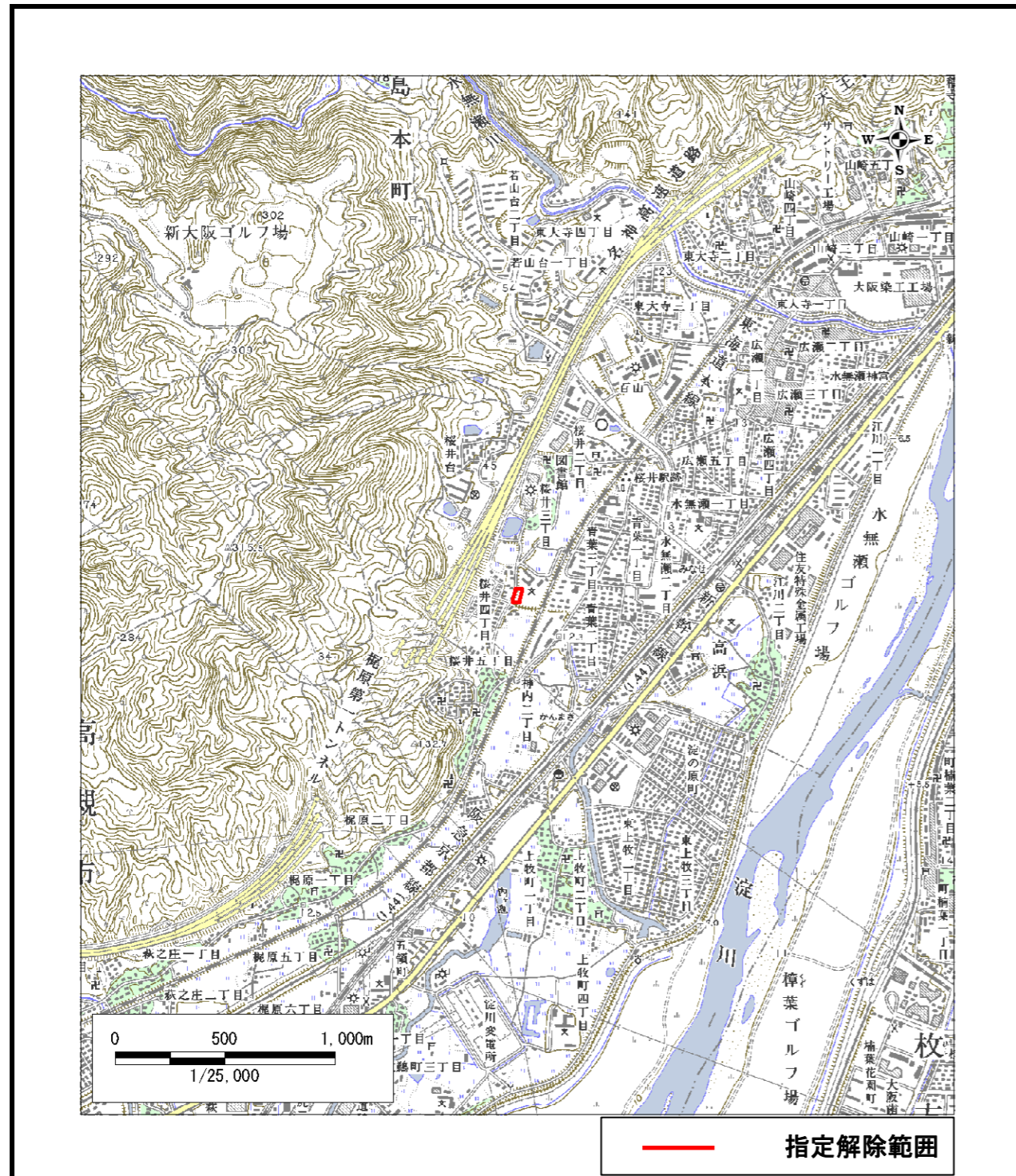
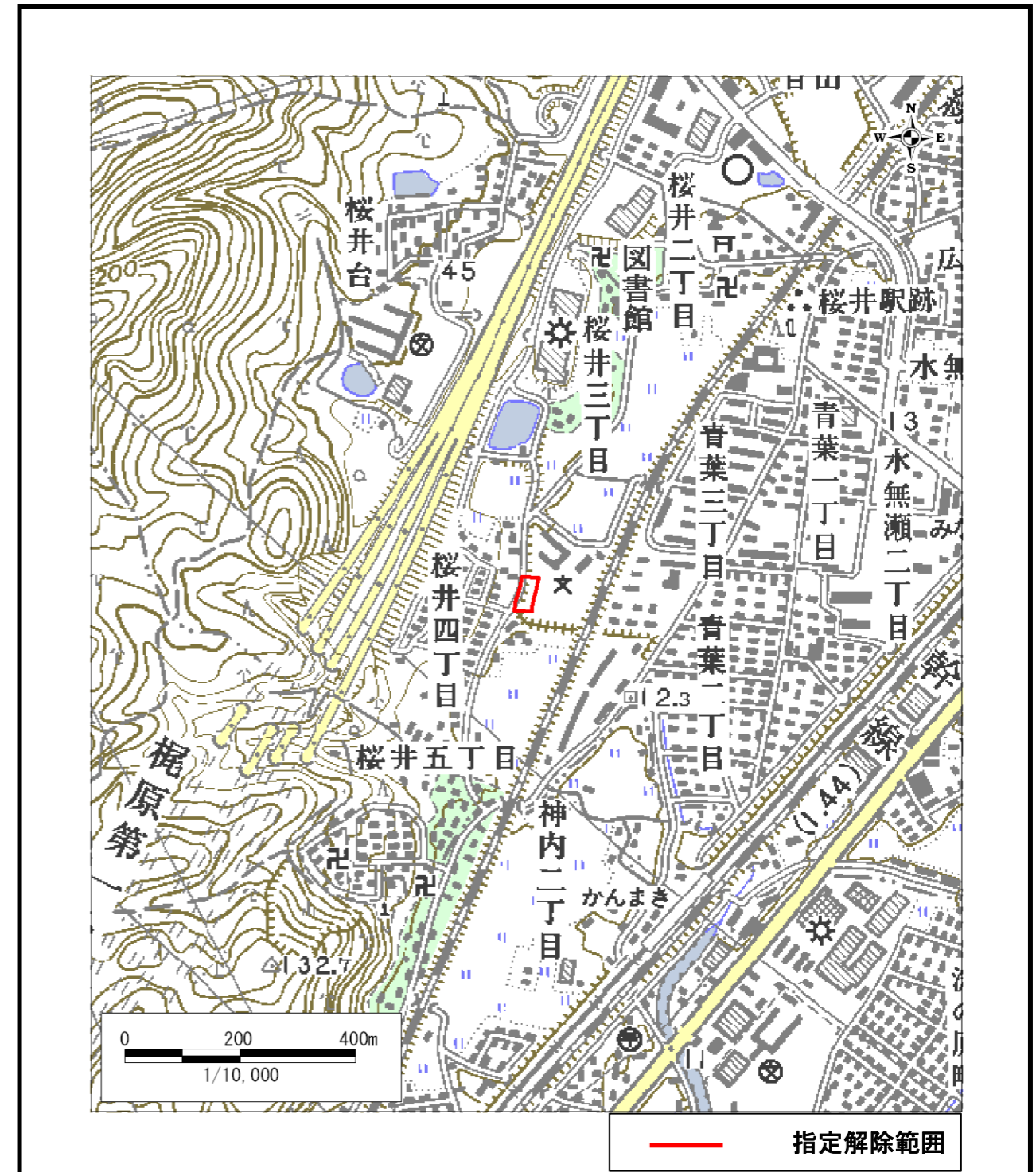


土砂災害警戒区域等の指定解除の公示に係る図書(その1)



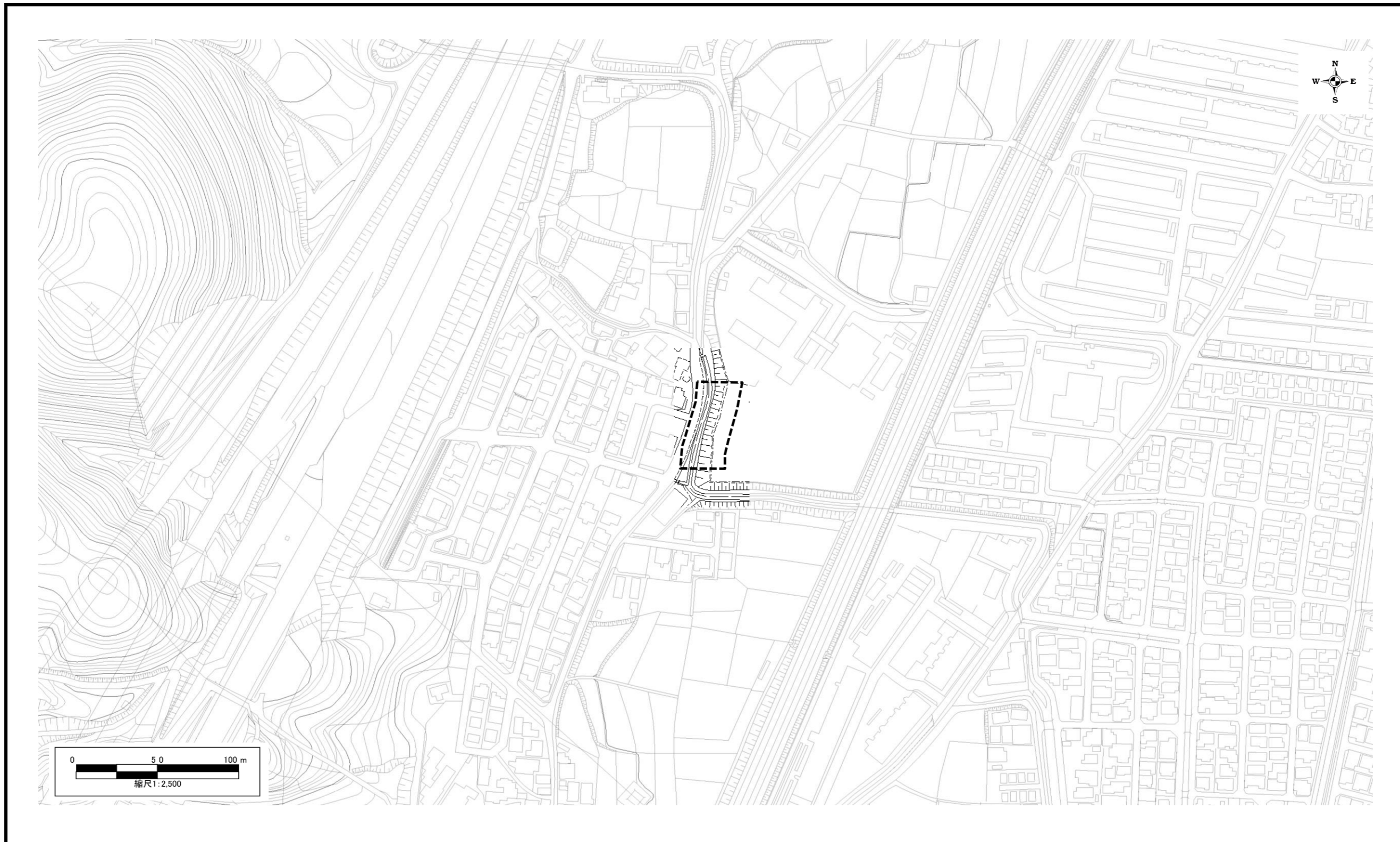
区域指定箇所概略位置図(1/25,000)





区域指定箇所位置図(1/10,000)

様式-1(急)-(ア) 指定解除区域位置図 この地図は、国土地理院発行の1/25,000地形図「淀」の一部を使用した	自然現象の種類	急傾斜地の崩壊	区域番号	K30100270
	告示番号	大阪府告示第86号 大阪府告示第87号	区域の名称	桜井(4)
	告示年月日	平成30年1月24日	所在地	三島郡島本町桜井二丁目

土砂災害警戒区域等の指定解除の公示に係る図書(その2)



様式-2(急)-(イ) 土砂災害警戒区域 指定解除区域図	土砂災害防止法第7条第6項に該当する区域 	 縮尺 1:2,500	自然現象の種類	急傾斜地の崩壊	区域番号	K30100270
			告示番号	大阪府告示第1493号	区域の名称	桜井(4)
			告示年月日	平成30年1月24日	所在地	三島郡島本町桜井二丁目