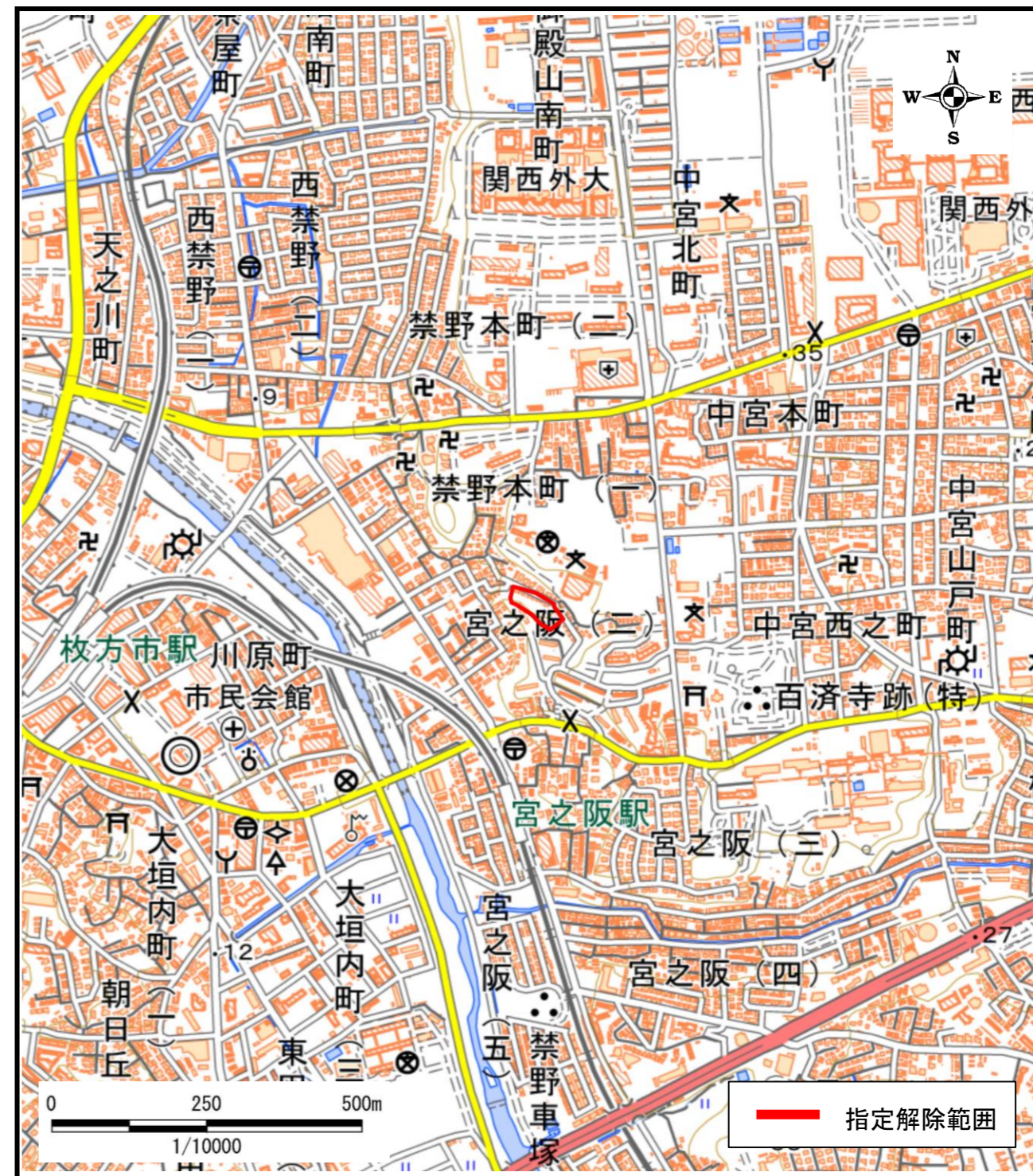


土砂災害警戒区域等の指定解除の公示に係る図書(その1)



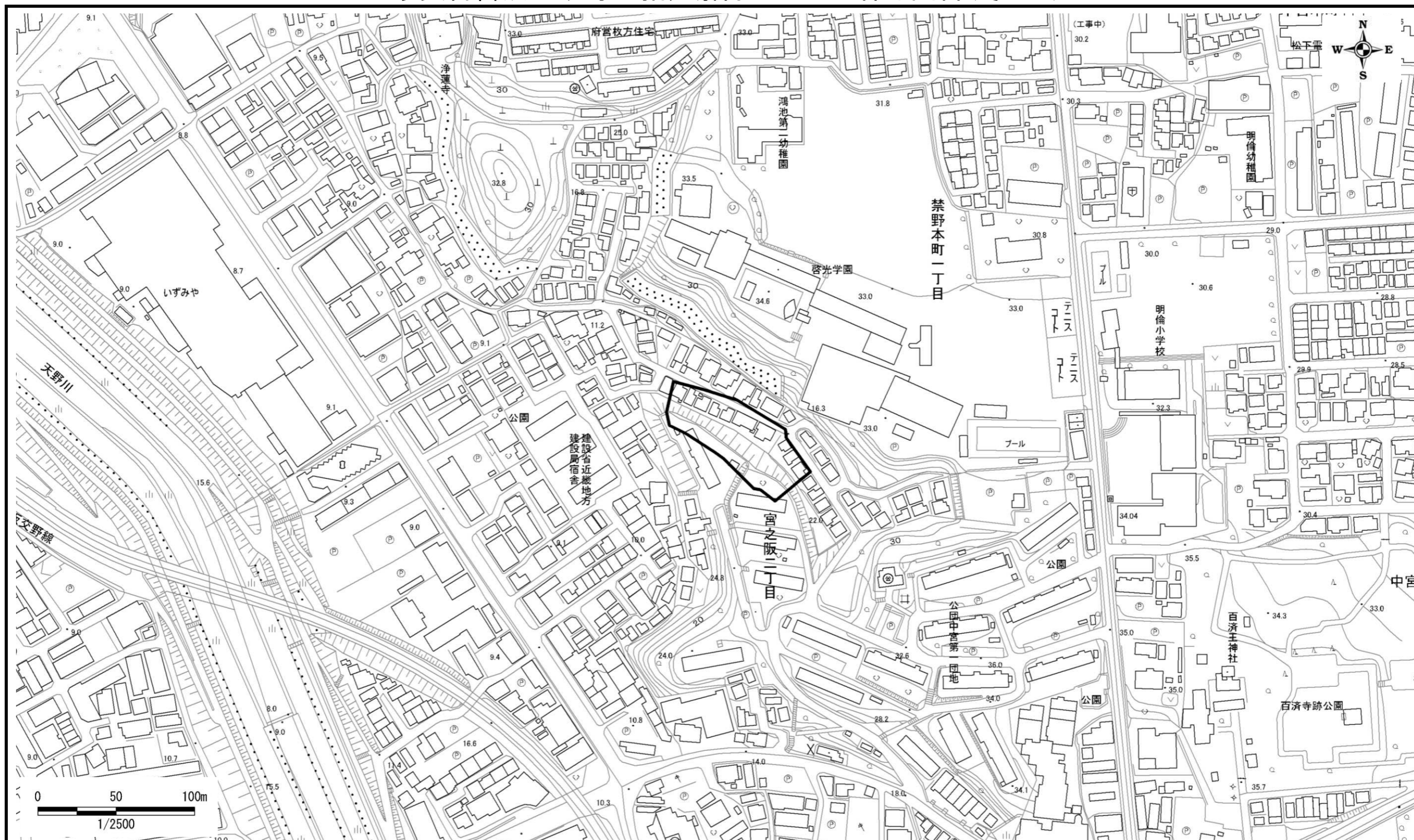
区域指定箇所概略位置図(1/25,000)



区域指定箇所位置図(1/10,000)

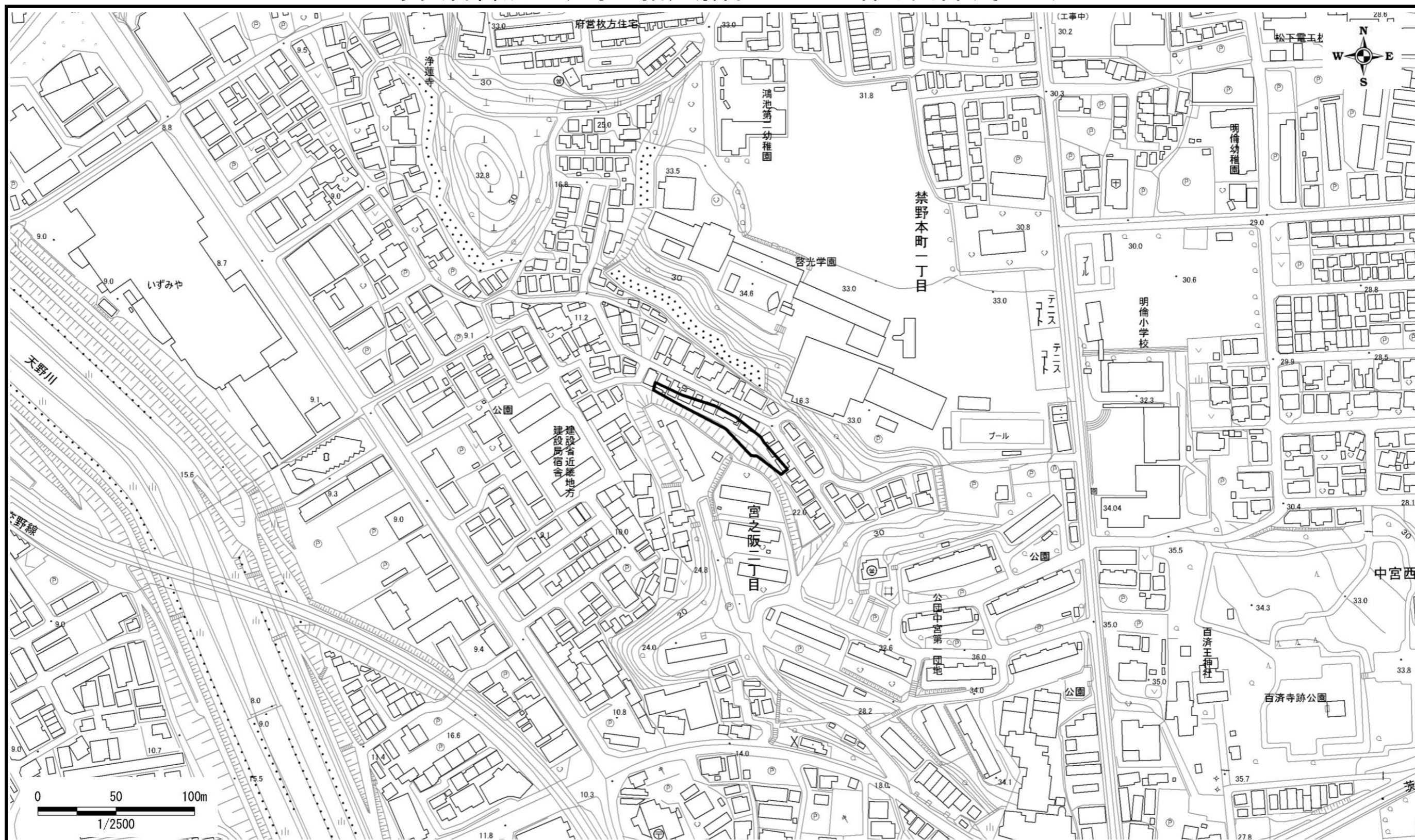
様式-1(急)-(ア) <b>指定解除区域位置図</b> (この地図は、国土院発行の1/25,000地形図「淀」「枚方」の一部を使用した)	自然現象の種類	<b>急傾斜地の崩壊</b>	区域番号	<b>K21000430</b>
	告示番号	<b>大阪府告示第 1427/1429 号</b>	区域の名称	<b>宮之阪(4)</b>
	告示年月日	<b>令和6年10月18日</b>	所在地	<b>枚方市宮之阪二丁目</b>

土砂災害警戒区域等の指定解除の公示に係る図書(その2)



様式-2(急)-(イ) 土砂災害警戒区域 区域図	土砂災害防止法第7条第6項 に該当する区域	縮尺 1:2,500	自然現象の種類	急傾斜地の崩壊	区域番号	K21000430
			告示番号	大阪府告示第 1427 号	区域の名称	宮之阪(4)
			告示年月日	令和6年10月18日	所在地	枚方市宮之阪二丁目

土砂災害警戒区域等の指定解除の公示に係る図書(その3)



様式-3(急)-(工) 土砂災害特別警戒区域 区域図	土砂災害防止法第9条第8項に該当する区域		自然現象の種類	急傾斜地の崩壊	区域番号	K21000430
			告示番号	大阪府告示第 1429 号	区域の名称	宮之阪(4)
			告示年月日	令和6年10月18日	所在地	枚方市宮之阪二丁目
		縮尺	1:2,500			