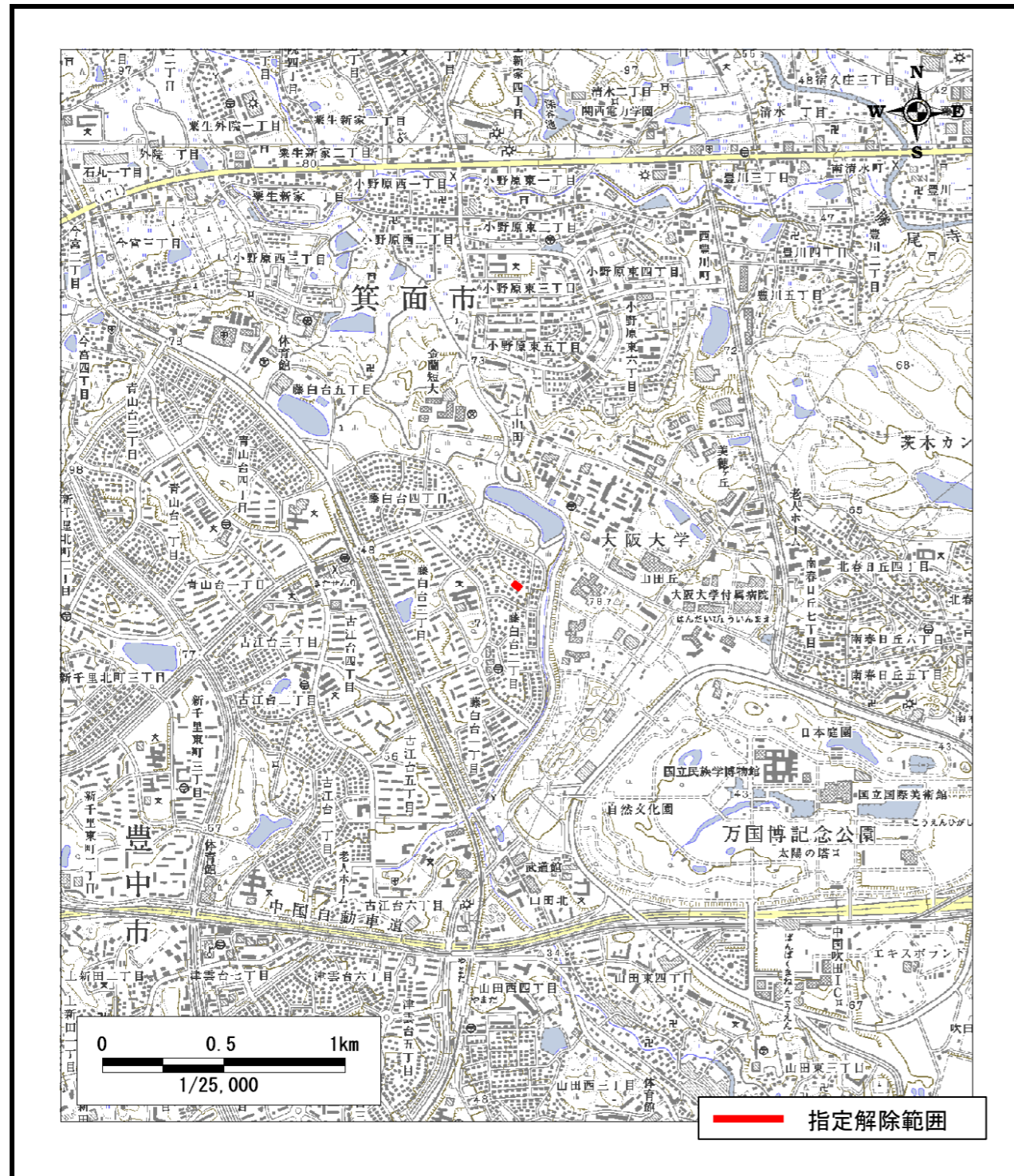
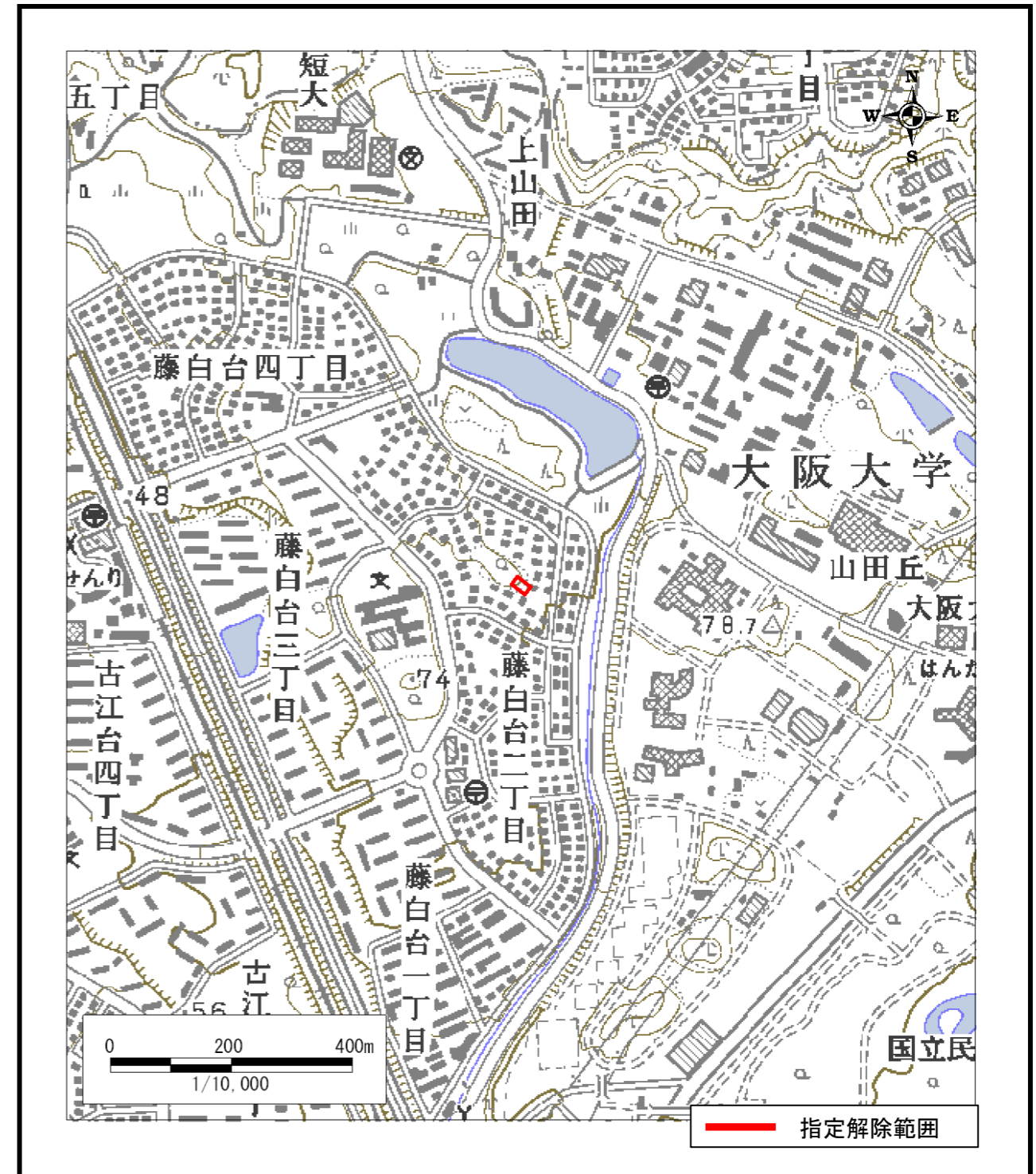


土砂災害警戒区域等の指定解除の公示に係る図書(その1)



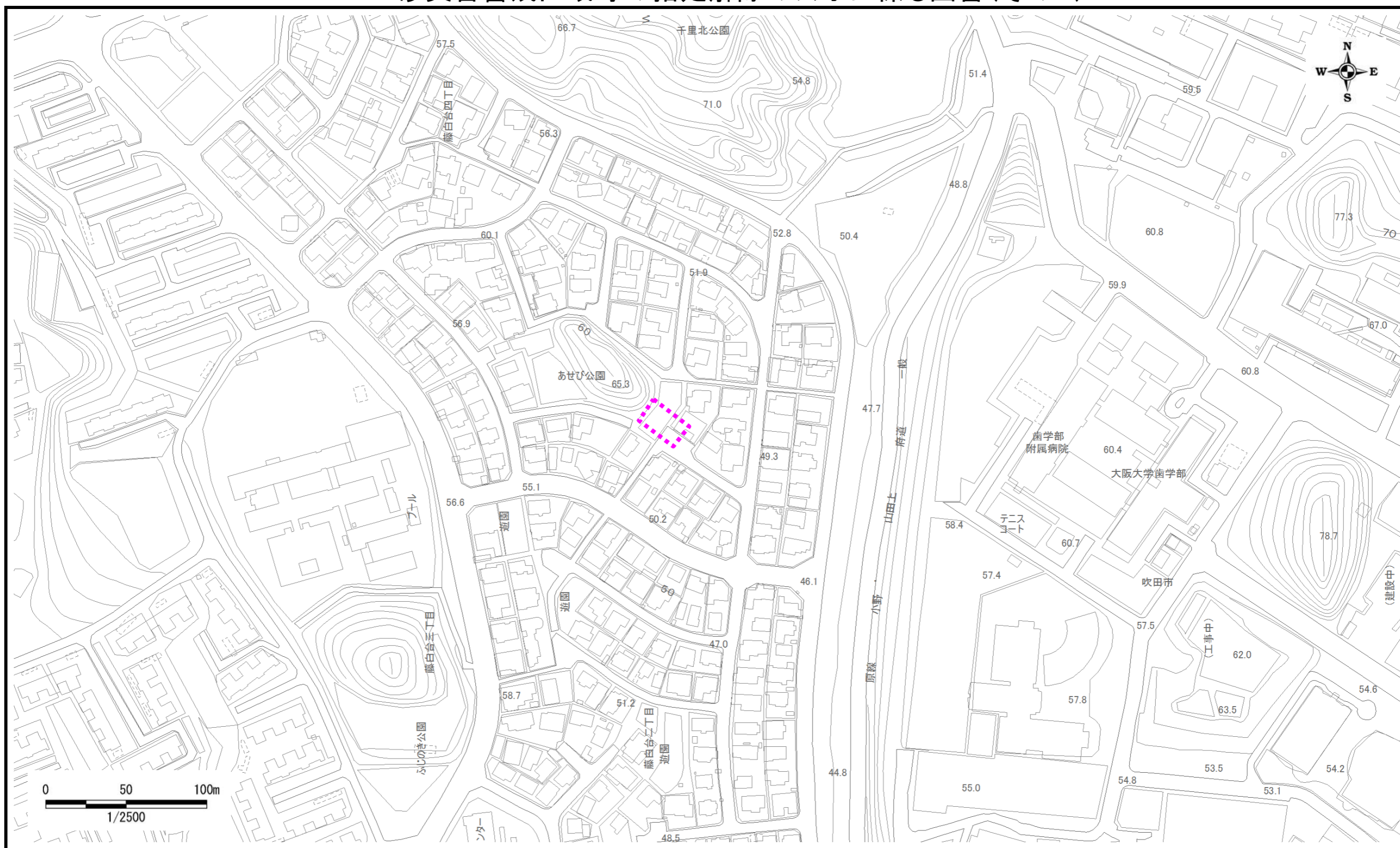
区域指定解除箇所概略位置図(1/25,000)





区域指定解除箇所位置図(1/10,000)

様式-1(急)-(ア) 指定解除区域位置図 (この地図は、国土地理院発行の1/25,000地形図「吹田」「高槻」「高槻」「広根」の一部を使用した)	自然現象の種類	急傾斜地の崩壊	区域番号	K20500450
	告示番号	大阪府告示第1493号 大阪府告示第1494号	区域の名称	藤白台(2)
	告示年月日	平成30年1月24日	所在地	吹田市藤白台二丁目

土砂災害警戒区域等の指定解除の公示に係る図書(その2)



様式-2(急)-(イ) 土砂災害警戒区域 区域図	土砂災害防止法第7条第6項 に該当する区域		 縮尺 1:2,500	自然現象の種類	急傾斜地の崩壊	区域番号	K20500450
				告示番号	大阪府告示第1493号	区域の名称	藤白台(2)
				告示年月日	平成30年1月24日	所在地	吹田市藤白台二丁目