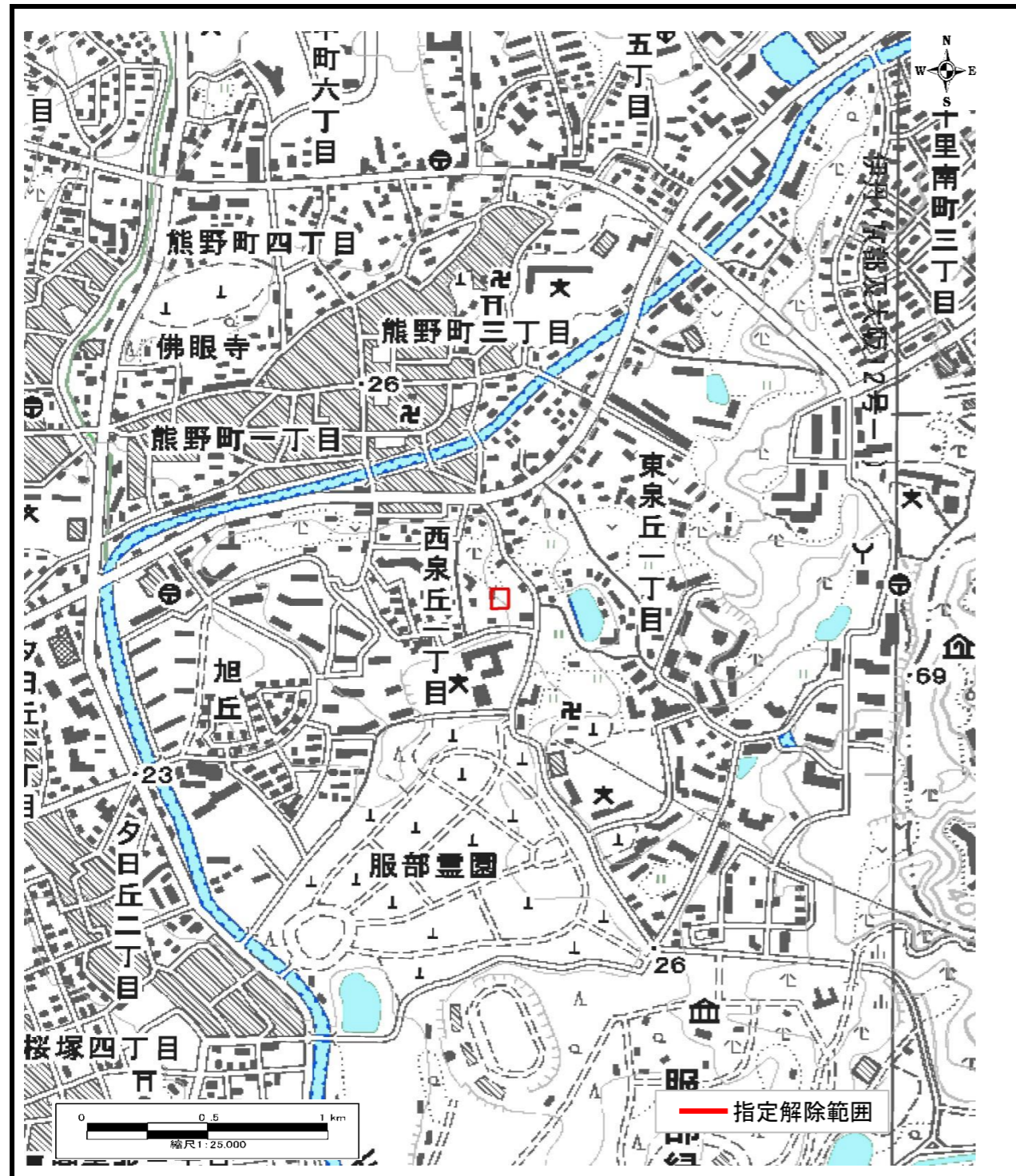
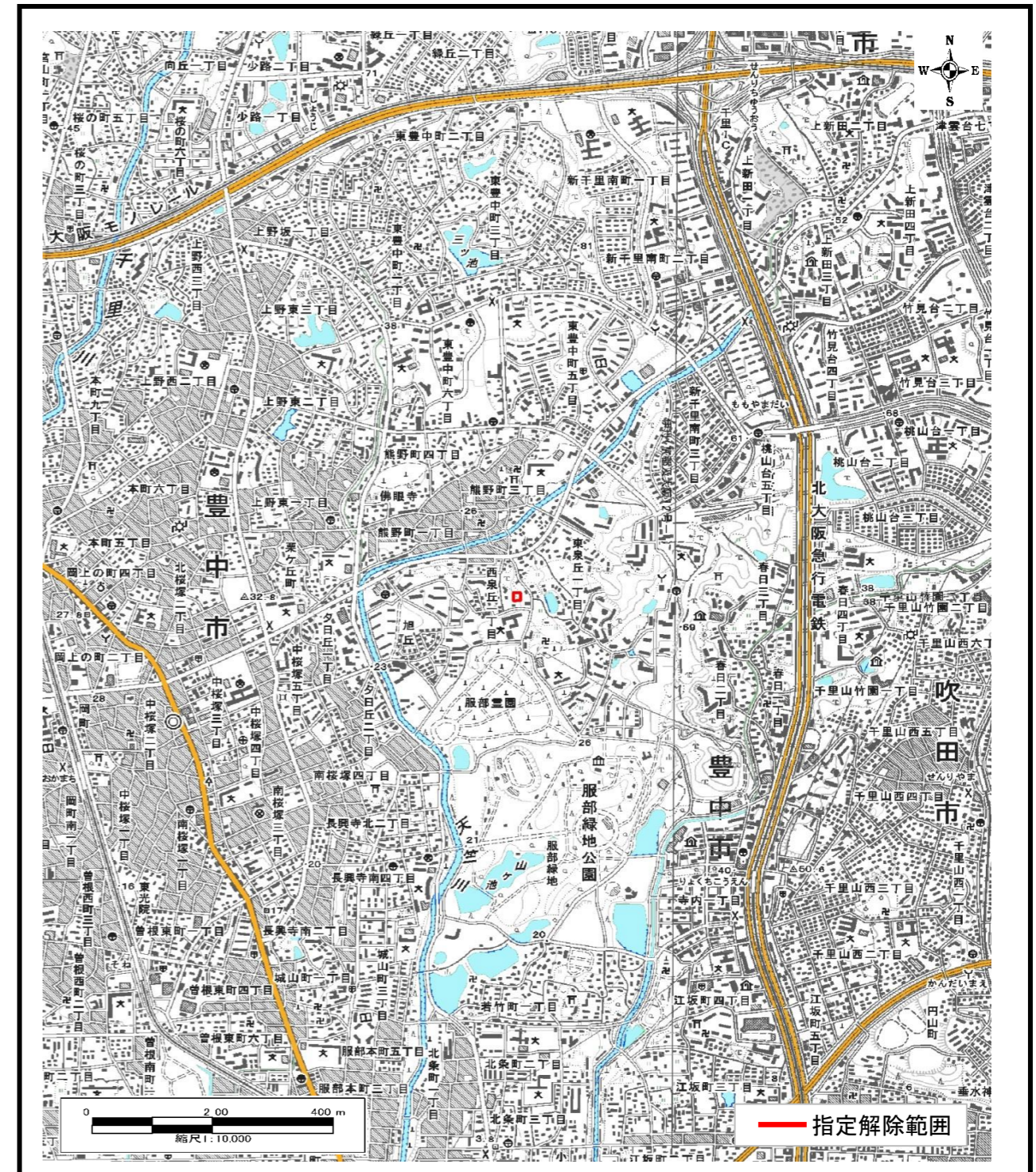


土砂災害警戒区域等の指定解除の公示に係る図書(その1)



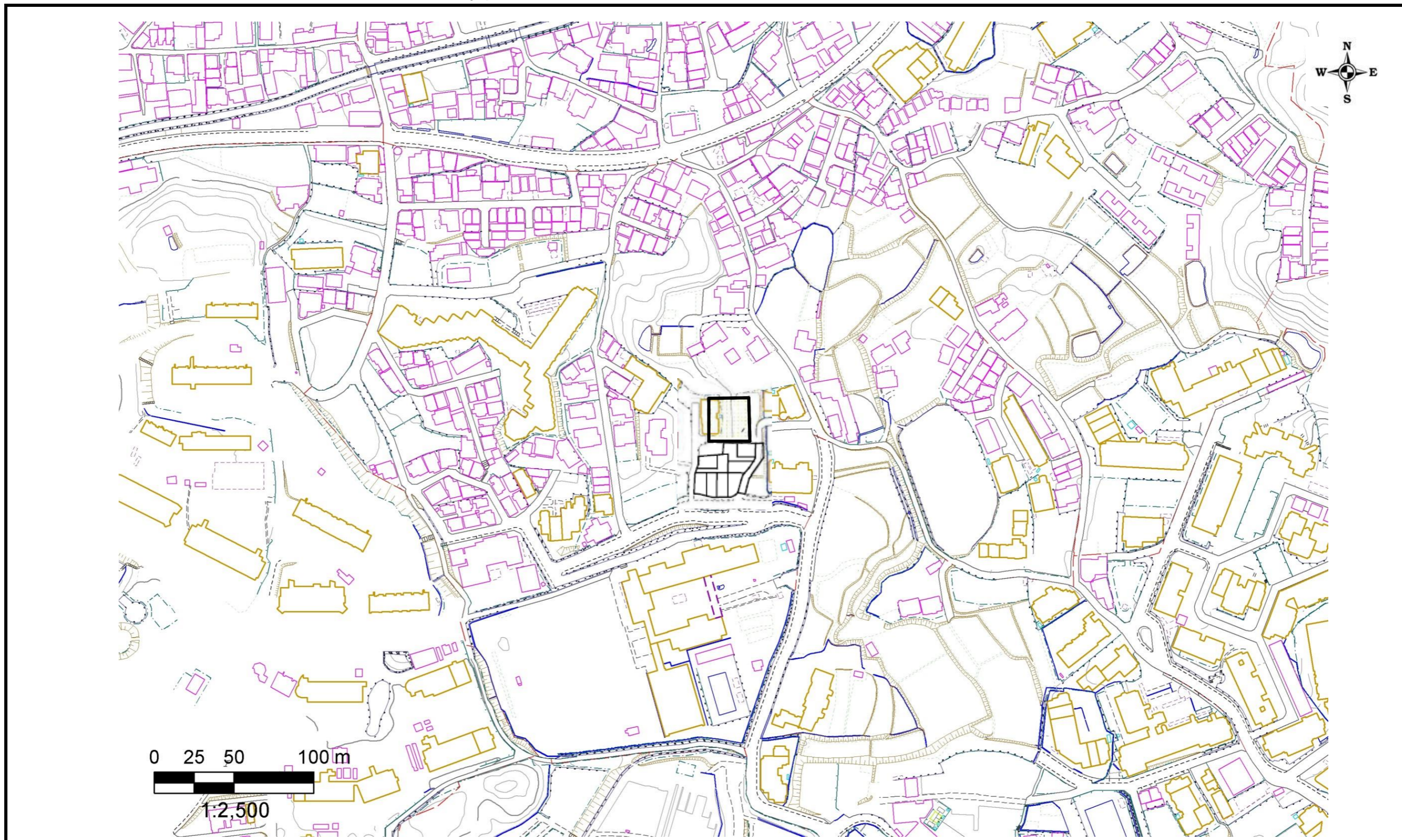
区域指定解除箇所概略位置図(1/25,000)



区域指定解除箇所位置図(1/10,000)

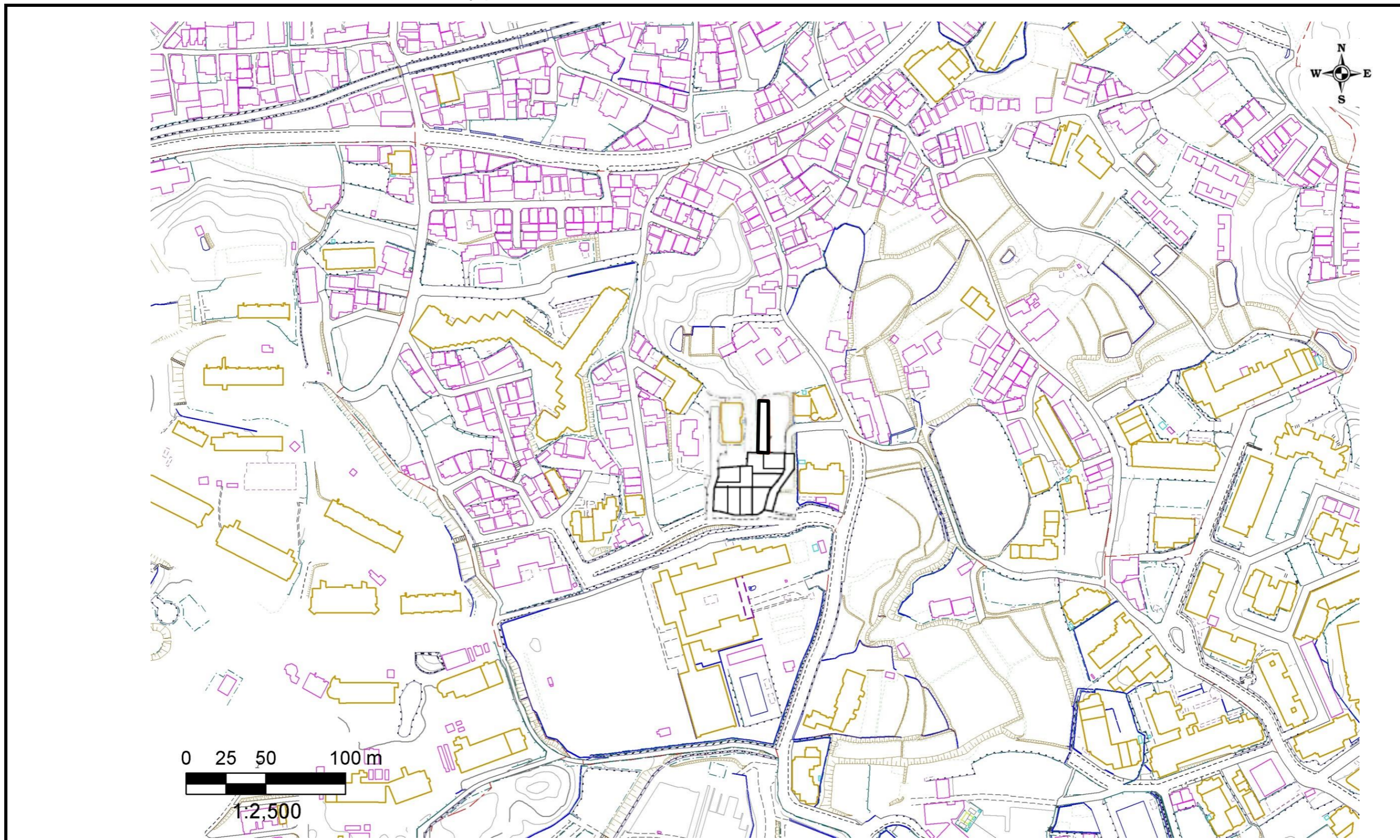
様式-1(急)-(ア) 指定区域位置図 この地図は、国土地理院発行の1/25,000地形図「伊丹」「吹田」の一部を使用した	自然現象の種類	急傾斜地の崩壊	区域番号	K20300370
	告示番号	大阪府告示第232・233号	区域の名称	西泉丘一丁目
	告示年月日	令和6年3月1日	所在地	豊中市西泉丘一丁目



土砂災害警戒区域等の指定解除の公示に係る図書(その2)



様式-2(急)-(イ) 土砂災害警戒区域 区域図	土砂災害防止法第7条第6項 に該当する区域		縮尺 1:2,500	自然現象の種類	急傾斜地の崩壊	区域番号	K20300370
				告示番号	大阪府告示第232号	区域の名称	西泉丘一丁目
				告示年月日	令和6年3月1日	所在地	豊中市西泉丘一丁目

土砂災害警戒区域等の指定解除の公示に係る図書(その3)



様式-3(急)-(工) 土砂災害特別警戒区域 区 域 図	土砂災害防止法第9条第8項に該当する区域 	 縮尺 1:2,500	自然現象の種類	急傾斜地の崩壊	区域番号	K20300370
			告示番号	大阪府告示第233号	区域の名称	西泉丘一丁目
			告示年月日	令和6年3月1日	所在地	豊中市西泉丘一丁目