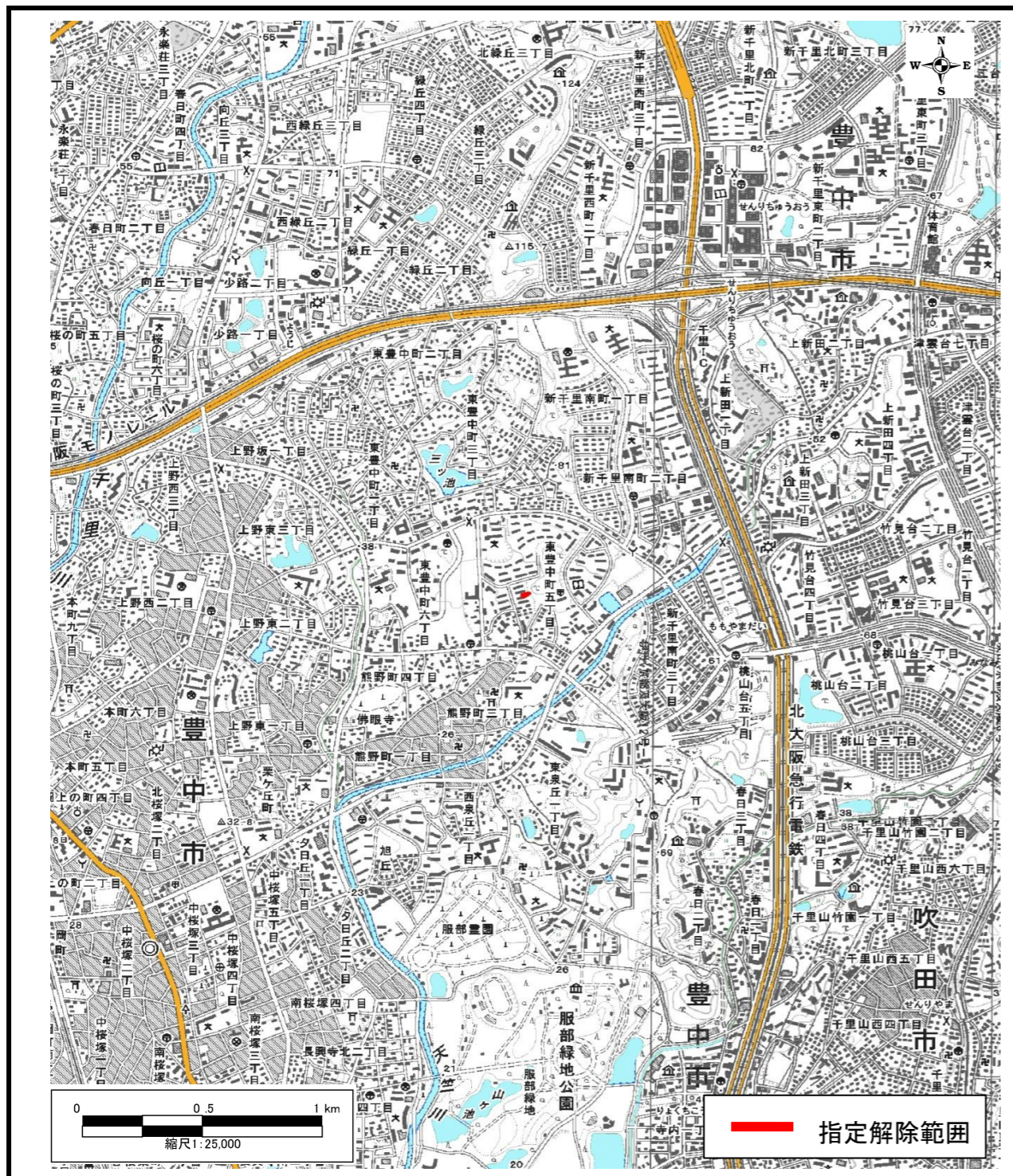


土砂災害警戒区域等の指定解除の公示に係る図書(その1)



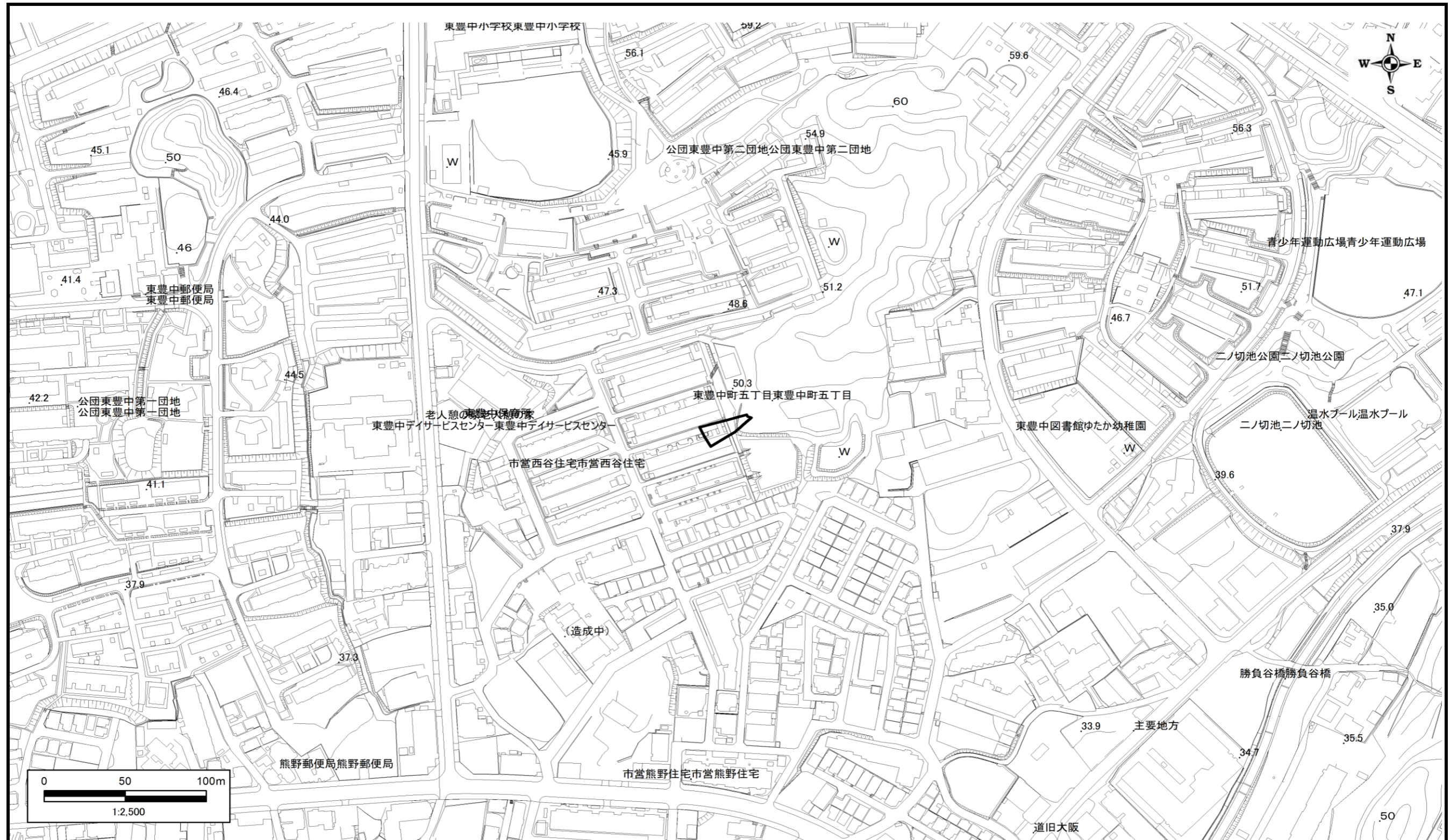
区域指定箇所概略位置図(1/25,000)



区域指定箇所位置図(1/10,000)

様式-1(急)-(ア) <b>指定解除区域位置図</b> (この地図は、国土地理院発行の1/25,000地形図「伊丹」「吹田」の一部を使用した)	自然現象の種類	<b>急傾斜地の崩壊</b>	区域番号	<b>K20300210</b>
	告示番号	<b>大阪府告示第 1005 1007 号</b>	区域の名称	<b>東豊中町五丁目(2)</b>
	告示年月日	<b>令和5年8月10日</b>	所在地	<b>豊中市東豊中町五丁目</b>

土砂災害警戒区域等の指定解除の公示に係る図書(その2)



様式-2(急)-(イ)  
土砂災害警戒区域  
区域図

土砂災害防止法第7条第6項  
に該当する区域

縮尺  
1:2,500

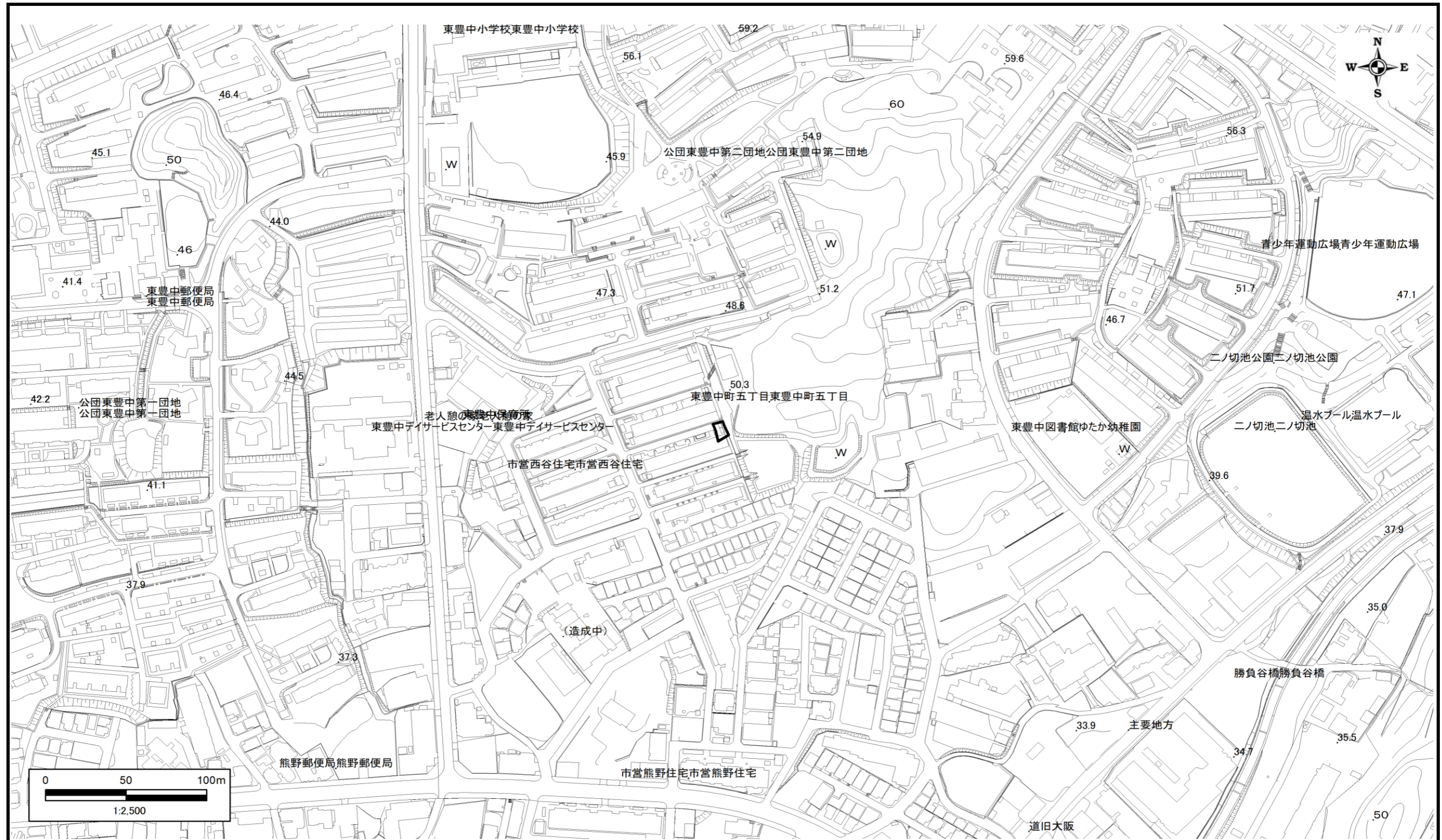
自然現象の種類  
告示番号  
告示年月日

**急傾斜地の崩壊**  
**大阪府告示第1005号**  
**令和5年8月10日**

区域番号  
区域の名称  
所在地

**K20300210**  
**東豊中町五丁目(2)**  
**豊中市東豊中町五丁目**

土砂災害警戒区域等の指定解除の公示に係る図書(その3)



様式-3(急)-(工) 土砂災害特別警戒区域 区 域 図	土砂災害防止法第9条第8項に該当する区域		自然現象の種類	急傾斜地の崩壊	区域番号	K20300210
			告示番号	大阪府告示第1007号	区域の名称	東豊中町五丁目(2)
			告示年月日	令和5年8月10日	所在地	豊中市東豊中町五丁目