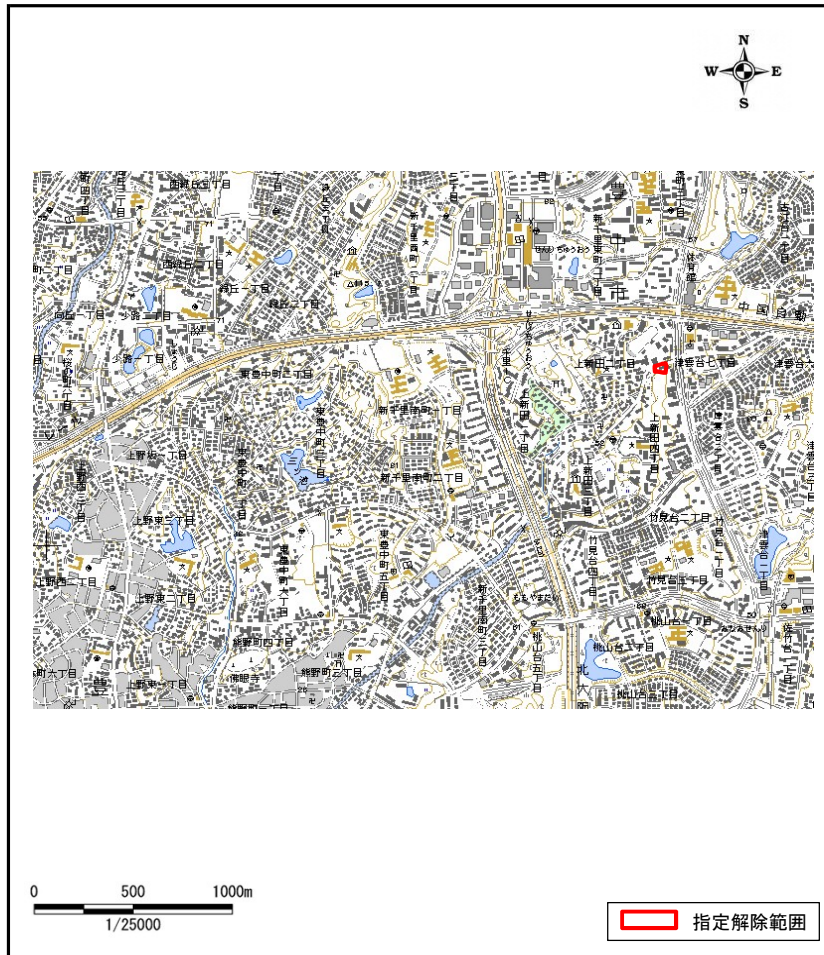
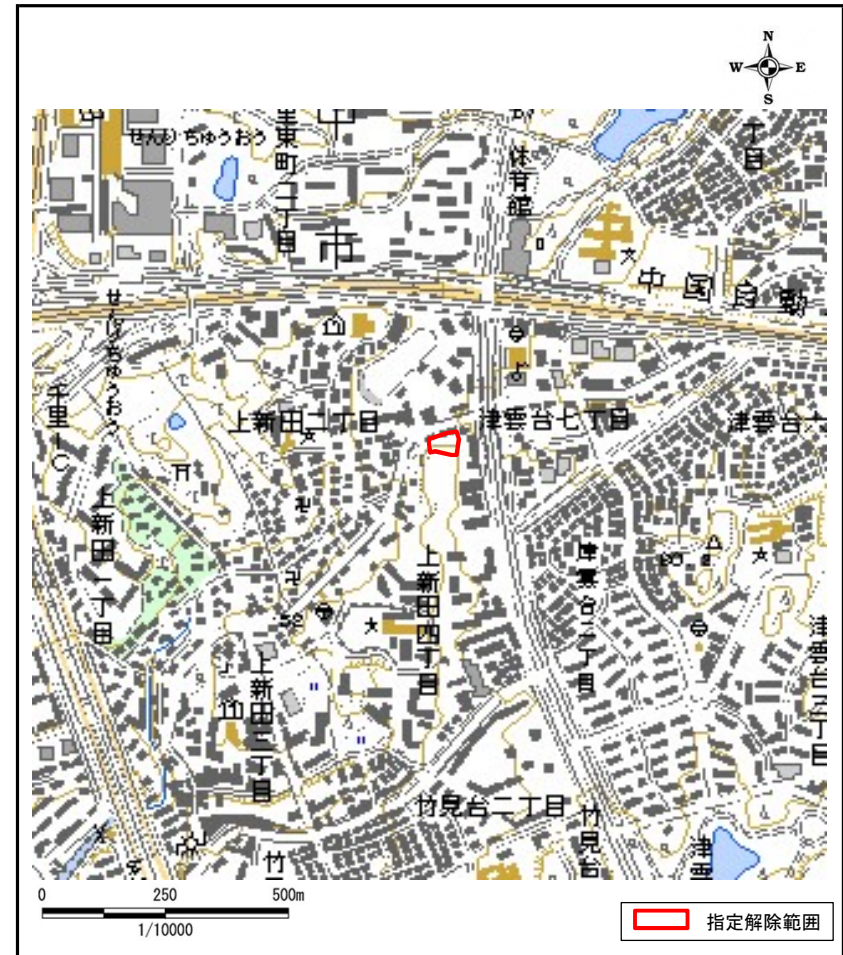


土砂災害警戒区域等の指定の解除の公示に係る図書(その1)



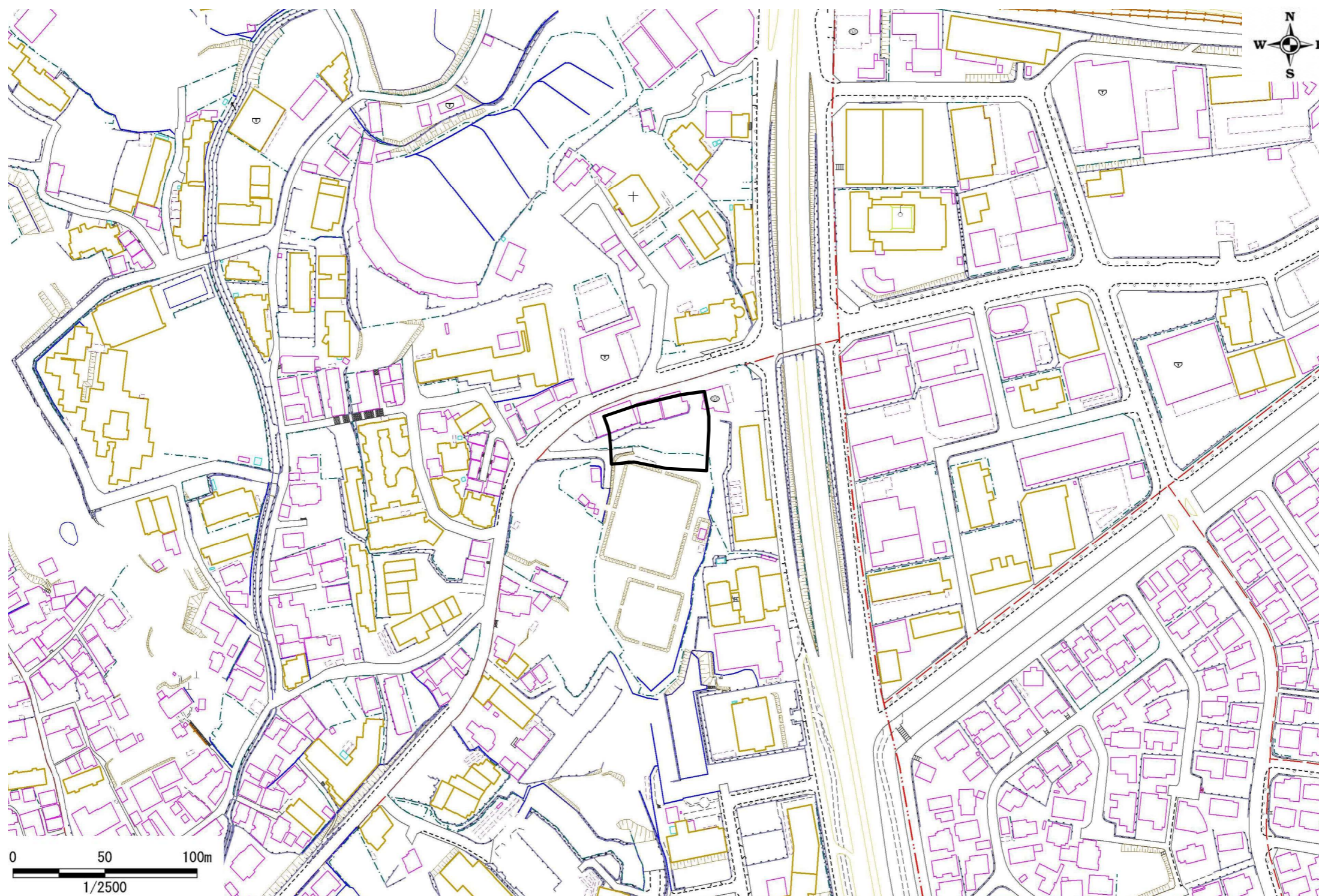
区域指定箇所概略位置図(1/25,000)



区域指定箇所位置図(1/10,000)

様式-1(急)-(ア) 指定区域解除位置図 (この地図は、国土地理院発行の1/25,000地形図「伊丹」「吹田」の一部を使用した)	自然現象の種類	急傾斜地の崩壊	区域番号	K20300080
	告示番号	大阪府告示第 304 号 306	区域の名称	上新田(3)
	告示年月日	令和3年3月5日	所在地	豊中市上新田四丁目

土砂災害警戒区域等の指定の公示に係る図書(その2)



様式-2(急)-(工)
土砂災害警戒区域
区域図

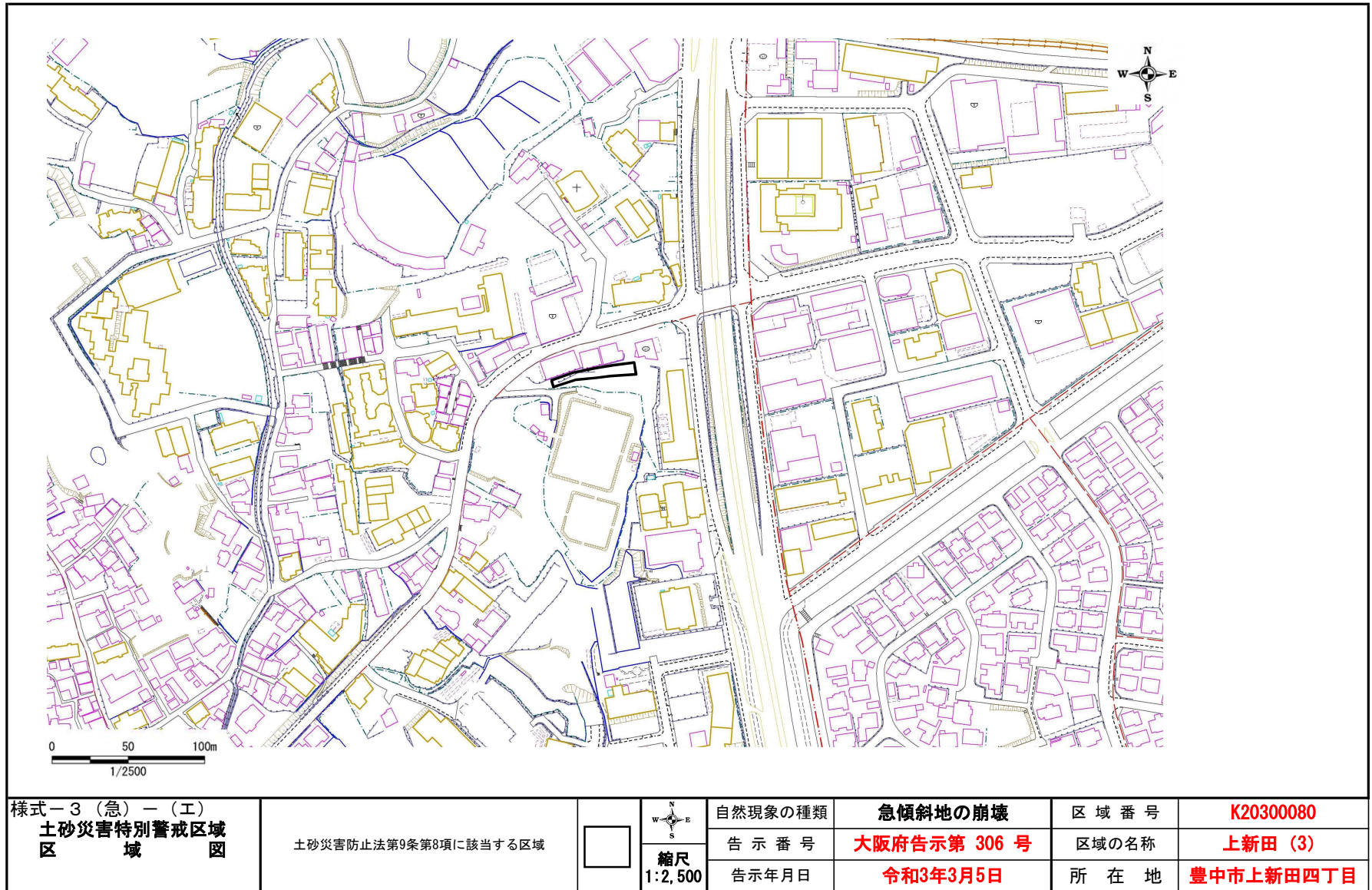
土砂災害防止法第7条第6項に該当する区域



縮尺
1:2,500

自然現象の種類	急傾斜地の崩壊	区域番号	K2030080
告示番号	大阪府告示第 304 号	区域の名称	上新田(3)
告示年月日	令和3年3月5日	所在地	豊中市上新田四丁目

土砂災害警戒区域等の指定の公示に係る図書(その3)



様式-3(急)-(工)
土砂災害特別警戒区域
区域図

土砂災害防止法第9条第8項に該当する区域



縮尺
1:2,500

自然現象の種類	急傾斜地の崩壊	区域番号	K2030080
告示番号	大阪府告示第 306 号	区域の名称	上新田 (3)
告示年月日	令和3年3月5日	所在地	豊中市上新田四丁目