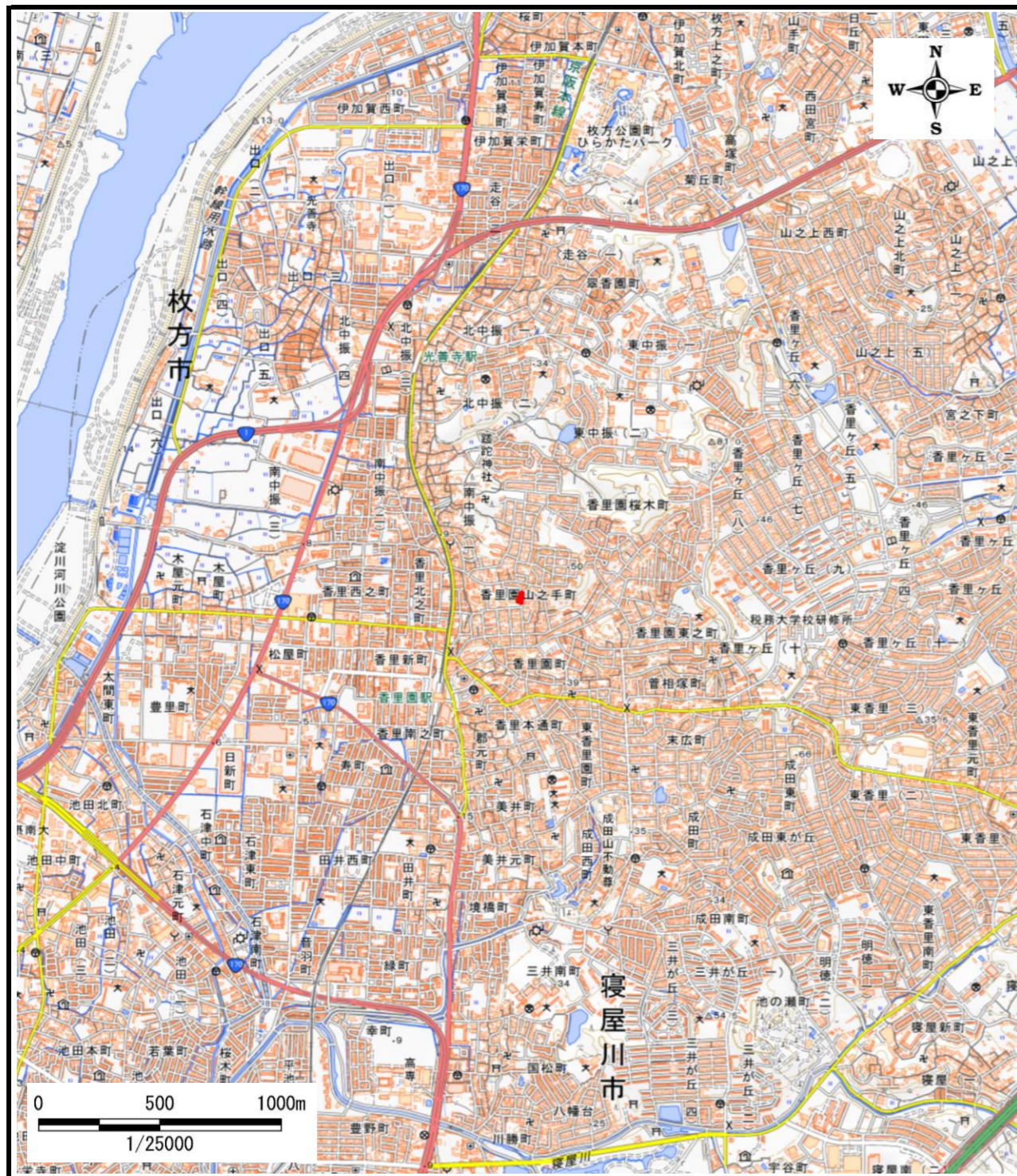
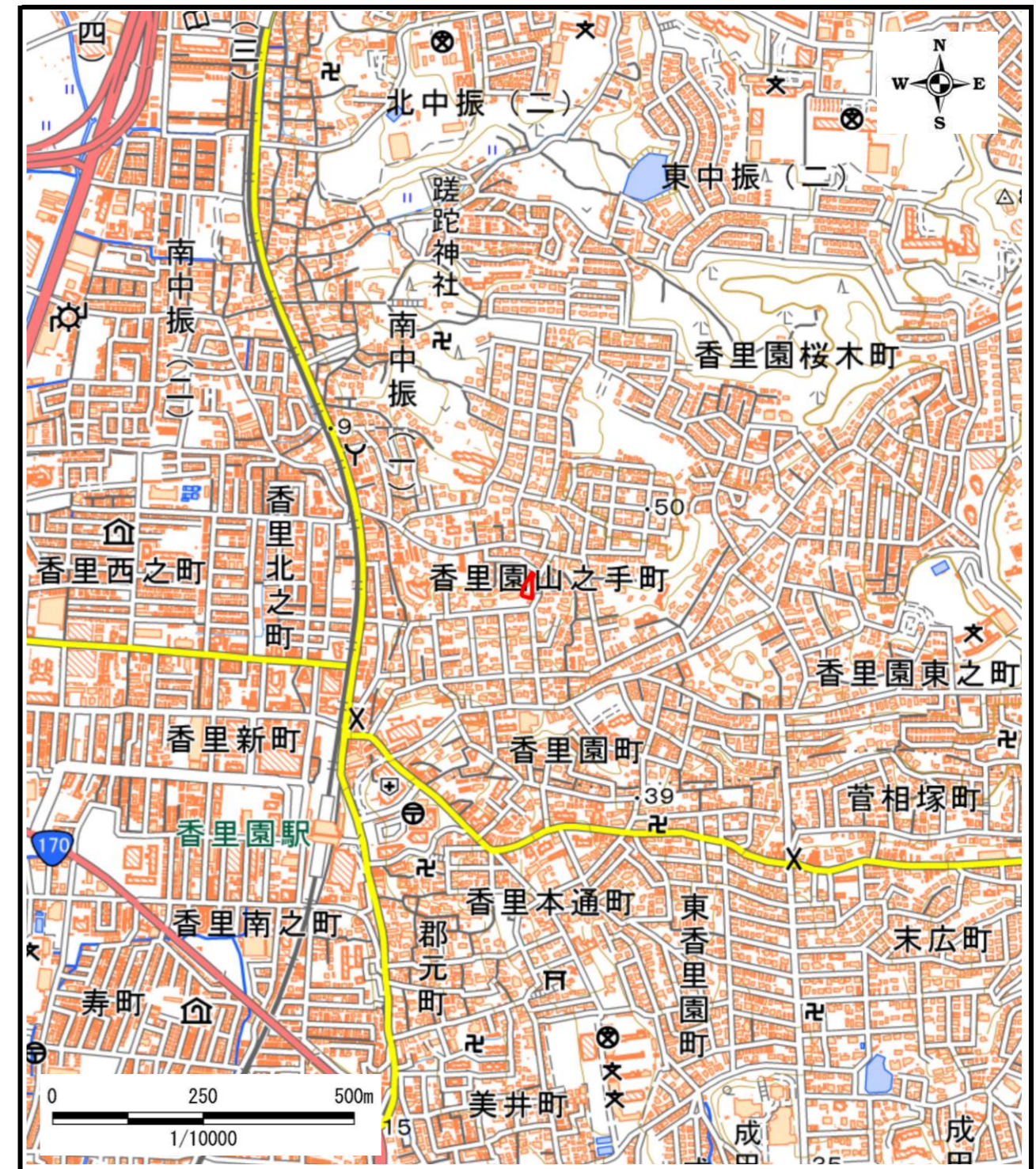


土砂災害警戒区域等の指定の公示に係る図書(その1)



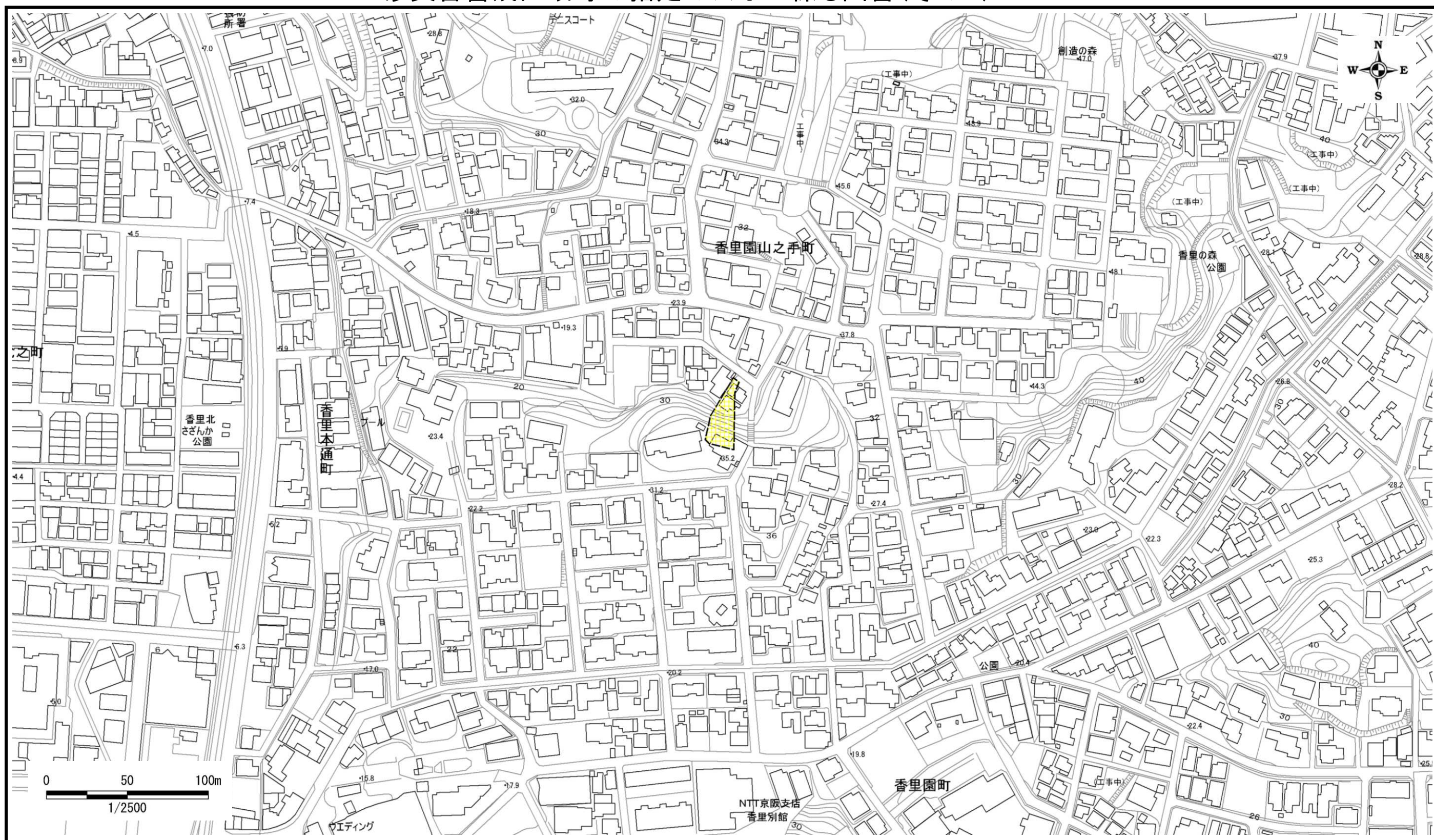
区域指定箇所概略位置図(1/25,000)



区域指定箇所位置図(1/10,000)

様式-1(急)-(ア) 指定区域位置図 (この地図は、国土地理院発行の1/25,000地形図「枚方・吹田」の一部を使用した)	自然現象の種類	急傾斜地の崩壊	区域番号	K21000910
	告示番号	大阪府告示第 1426 号	区域の名称	香里園山之手町(2)
	告示年月日	令和6年10月18日	所在地	枚方市香里園山之手町

土砂災害警戒区域等の指定の公示に係る図書(その2)



様式-2(急)-(イ) 土砂災害警戒区域 区域図	土砂災害防止法第7条第1項 に該当する区域			自然現象の種類	急傾斜地の崩壊	区域番号	K21000910
				告示番号	大阪府告示第 1426 号	区域の名称	香里園山之手町(2)
				告示年月日	令和6年10月18日	所在地	枚方市香里園山之手町