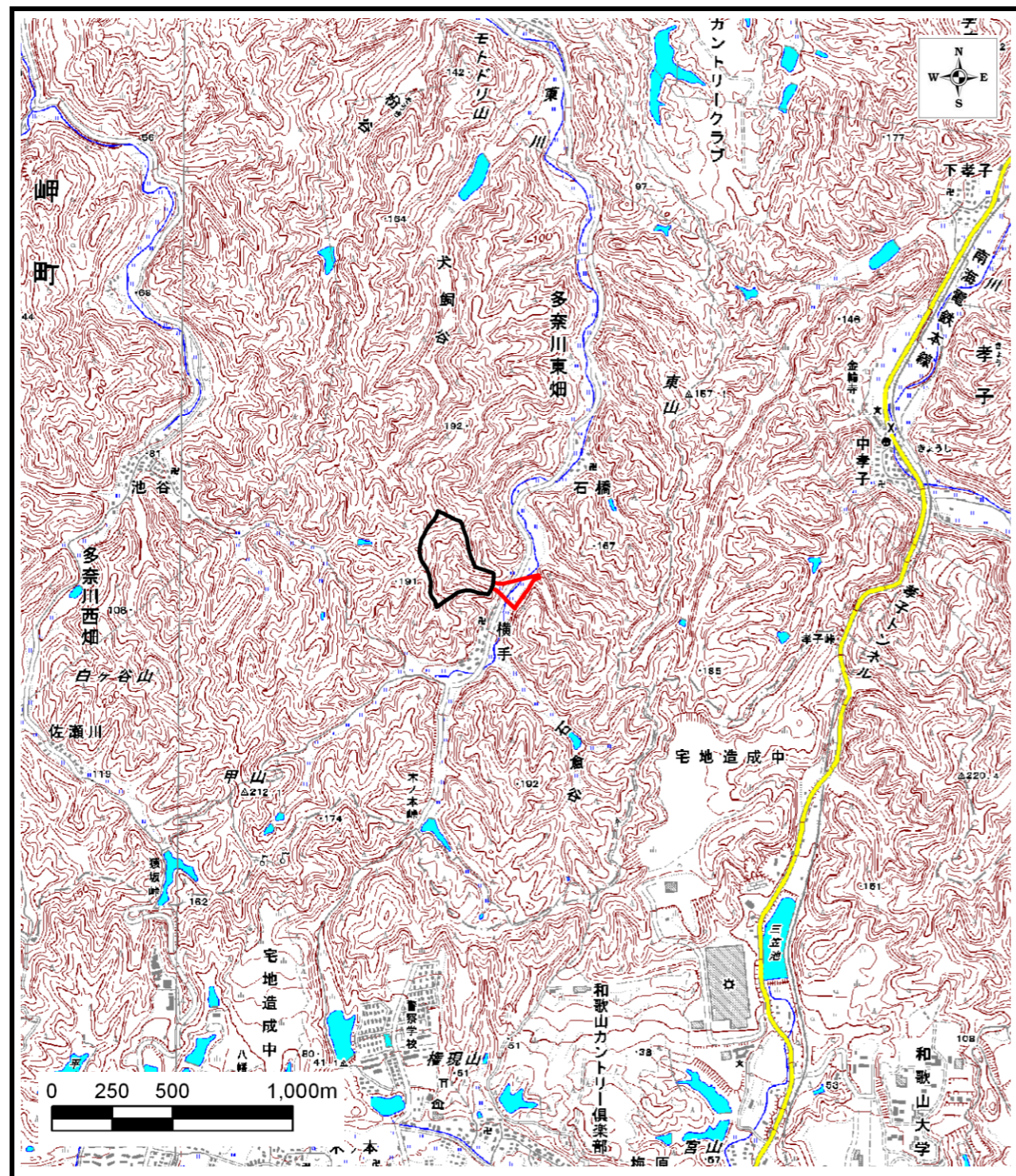
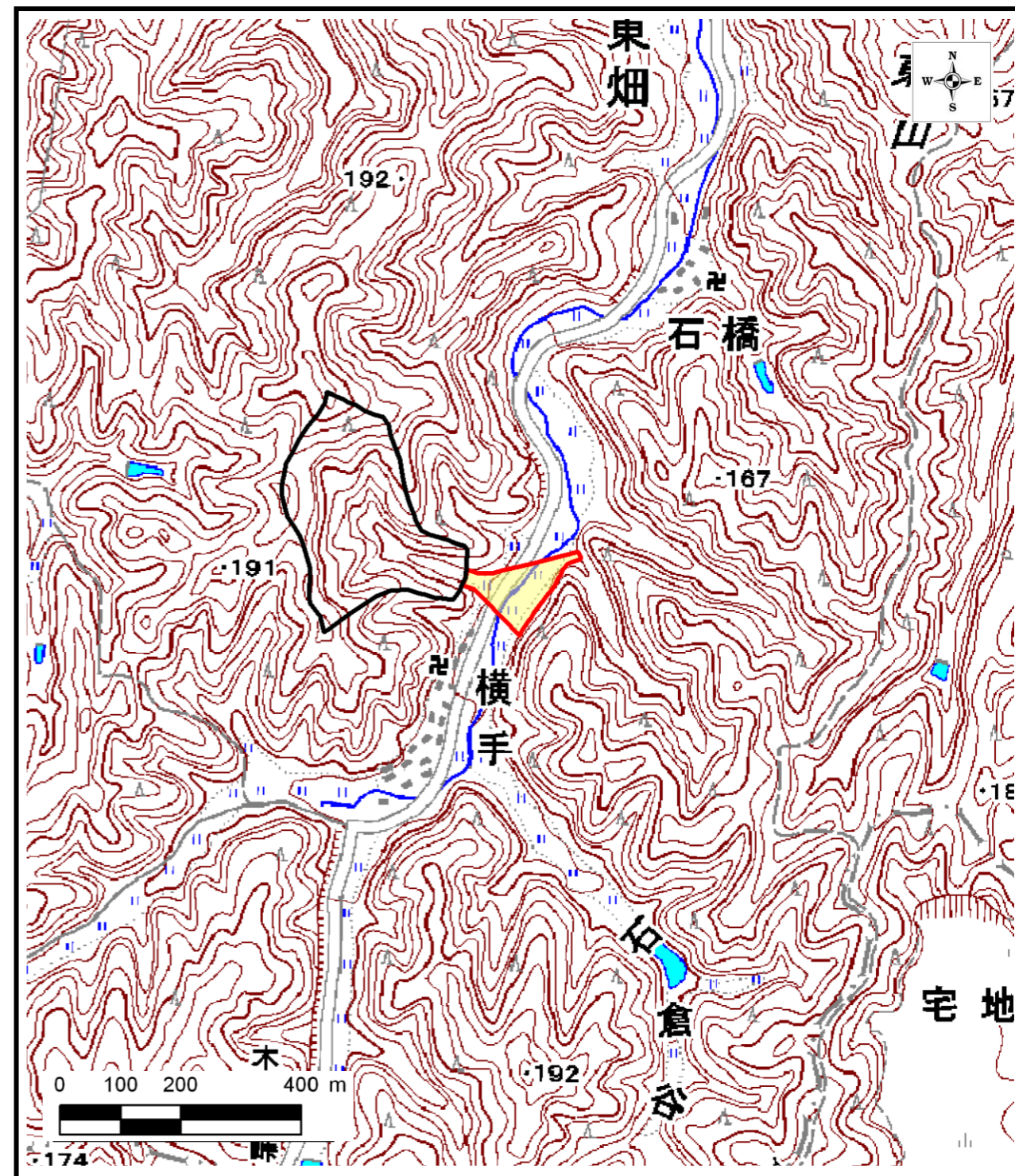


土砂災害警戒区域等の指定の公示に係る図書



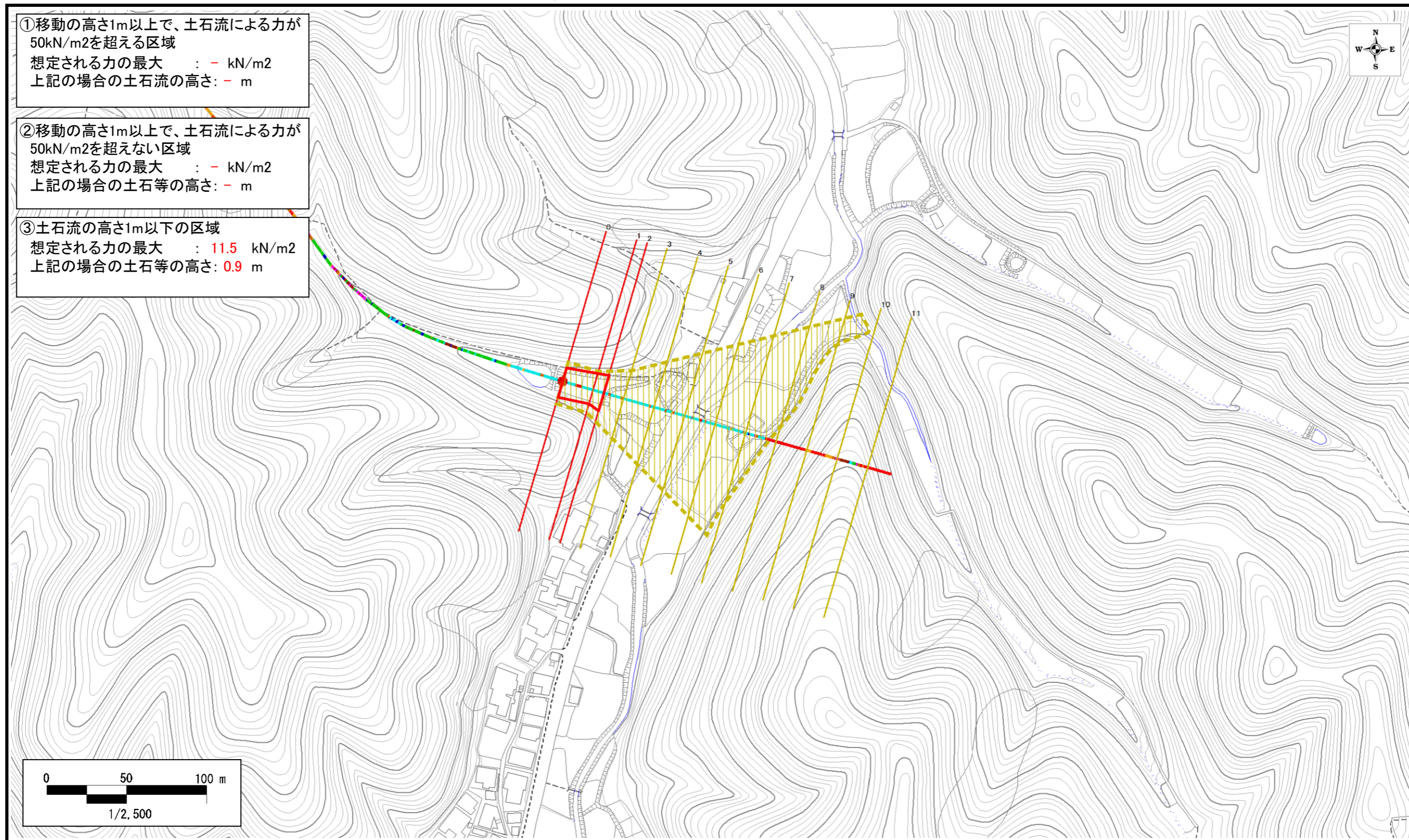
区域指定箇所概略位置図(1/25,000)



区域指定箇所位置図(1/10,000)

様式-1(土) 土砂災害警戒区域・土砂災害特別警戒区域 位置図 (この地図は、国土地理院発行の1/25,000地形図「淡輪」の一部を使用した)	自然現象の種類	土石流	溪流番号	D36620180
	告示番号	大阪府告示第 1530 / 1532 号	溪流の名称	東川左5(横手東川第二支溪)
	告示年月日	平成28年9月9日	所在地	泉南郡岬町多奈川東畑

土砂災害警戒区域等の指定の公示に係る図書



様式-3(土) 土砂災害警戒区域等 区 域 図	土砂災害防止法第7条第1項に該当する区域		自然現象の種類	土石流	溪流番号	D36620180
	土砂災害防止法第9条第1項に該当する区域	①土石流の(移動)高さが1m以上の場合、土石等の移動による力が50kN/m <sup>2</sup> を超える区域	告示番号	大阪府告示第 1530 号 1532 号	溪流の名称	東川左5(横手東川第二支溪)
		②土石流の(移動)高さが1m以上の場合、土石等の移動による力が50kN/m <sup>2</sup> を超えない区域	告示年月日	平成28年9月9日	所在地	泉南郡岬町多奈川東畑
	③土石流の高さが1m以下の区域					