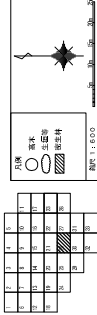
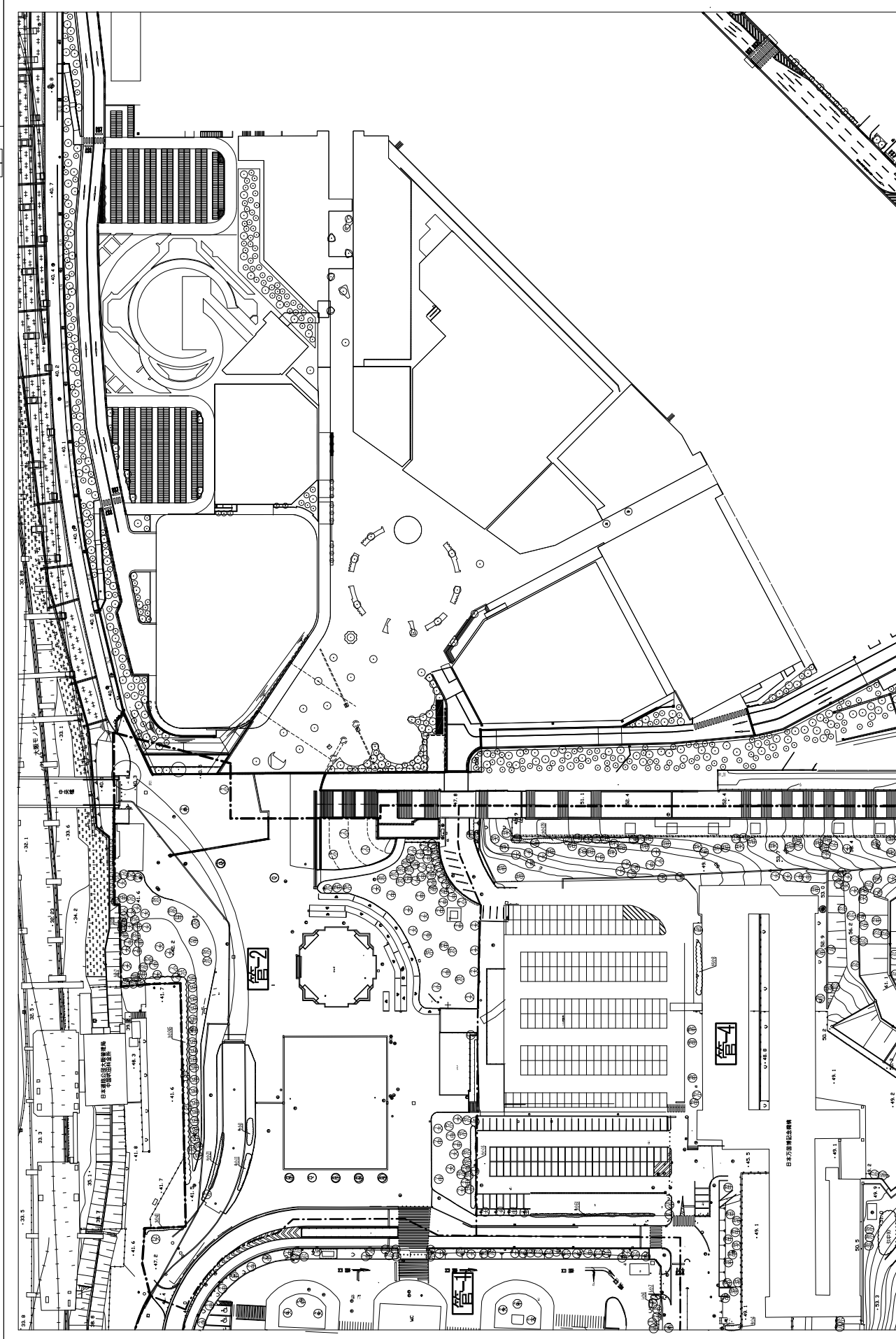


無料公園区域(南)	地区名	管理サービス地区	管-2		
	ゾーン名	中央広場ゾーン			
植栽管理台帳 【作成日:平成 29年 3月 15日】					
樹種名	形状寸法			数量	備考
	H	C	W		
<高木・落葉樹>				本	
アキニレ大				1	
カイドウ小				8	
クリ小				1	
ケヤキ小				3	
ケヤキ中				4	
ケヤキ大				44	
コブシ中				1	
サルスベリ小				2	
サルスベリ中				1	
ソメイヨシノ小				4	
ソメイヨシノ中				6	
ソメイヨシノ大				14	
ナンキンハゼ小				1	
フヨウ小				3	
ムクゲ中				2	
ヤマザクラ中				1	
リンゴ小				1	
<高木・常緑樹>				本	
アラカシ中				3	
アラカシ大				6	
イヌマキ中				1	
カイヅカイブキ小				293	
キンモクセイ小				11	
クスノキ小				4	
クスノキ中				3	
クスノキ大				2	
クロガネモチ小				3	
クロガネモチ中				1	
サザンカ小				67	
シラカシ中				6	
タブノキ中				9	
トウネズミモチ小				7	
トウネズミモチ中				1	
トウネズミモチ大				1	
トベラ小				10	
ヒイラギモクセイ小				2	
ヒイラギモクセイ中				2	
ヒマラヤシーダー大				1	
ヤブツバキ小				8	
ヤマモモ中				2	
レイランディー中				19	
<低木>				㎡	
アジサイ				5.01	
カンツバキ				16.74	
クチナシ				44.76	
クチナシ、ボケ、ヒラドツツジ				33.69	

コクチナシ				0.62	
サツキ				2.50	
サツキ、ヒラドツツジ				5.08	
サツキ、マメツゲ				7.00	
ハクチョウゲ				2.75	
ヒラドツツジ				107.66	
ヒラドツツジ、キリシマツツジ、ア				17.50	
ボケ				22.80	
ヤマブキ、クチナシ				9.00	
ユキヤナギ				127.36	
<地被>				m <sup>2</sup>	
ピペリカム・カリシナム				21.21	
花だん				47.07	
<草地>				m <sup>2</sup>	
草(機)				3540.73	
草(人)				405.47	
<芝生地>				m <sup>2</sup>	
芝				331.64	斜面地補正済



基本図別	名称
1	敷地
2	道路
3	河川
4	植栽
5	水
6	植栽
7	植栽
8	植栽
9	植栽
10	植栽
11	植栽
12	植栽
13	植栽
14	植栽
15	植栽
16	植栽
17	植栽
18	植栽
19	植栽
20	植栽
21	植栽
22	植栽
23	植栽
24	植栽
25	植栽
26	植栽
27	植栽
28	植栽
29	植栽
30	植栽
31	植栽
32	植栽
33	植栽
34	植栽
35	植栽
36	植栽
37	植栽
38	植栽
39	植栽
40	植栽
41	植栽
42	植栽
43	植栽
44	植栽
45	植栽
46	植栽
47	植栽
48	植栽
49	植栽
50	植栽
51	植栽
52	植栽
53	植栽
54	植栽
55	植栽
56	植栽
57	植栽
58	植栽
59	植栽
60	植栽
61	植栽
62	植栽
63	植栽
64	植栽
65	植栽
66	植栽
67	植栽
68	植栽
69	植栽
70	植栽
71	植栽
72	植栽
73	植栽
74	植栽
75	植栽
76	植栽
77	植栽
78	植栽
79	植栽
80	植栽
81	植栽
82	植栽
83	植栽
84	植栽
85	植栽
86	植栽
87	植栽
88	植栽
89	植栽
90	植栽
91	植栽
92	植栽
93	植栽
94	植栽
95	植栽
96	植栽
97	植栽
98	植栽
99	植栽
100	植栽



基本計画  
基本設計  
管線配置

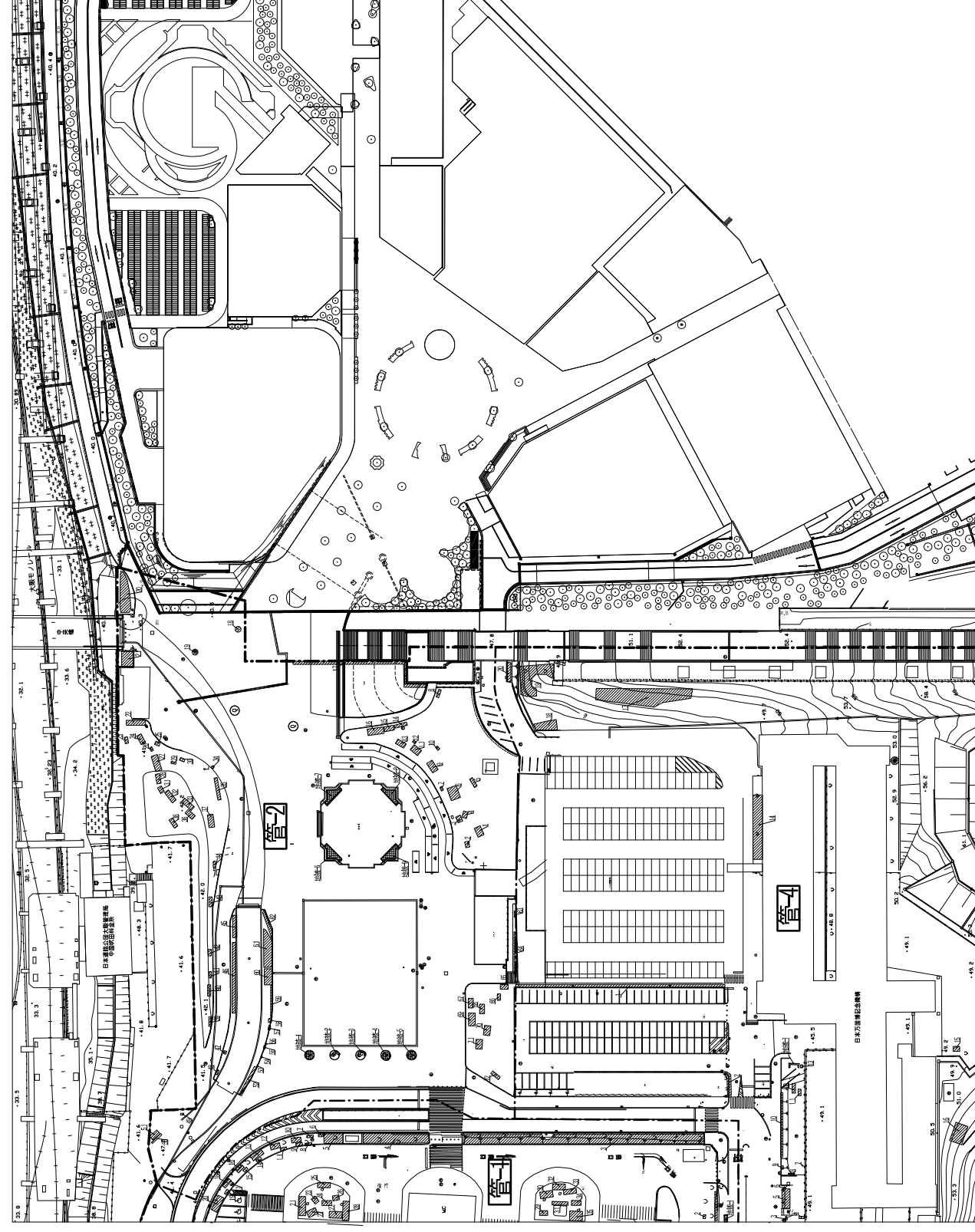


Figure 1: 1:2000

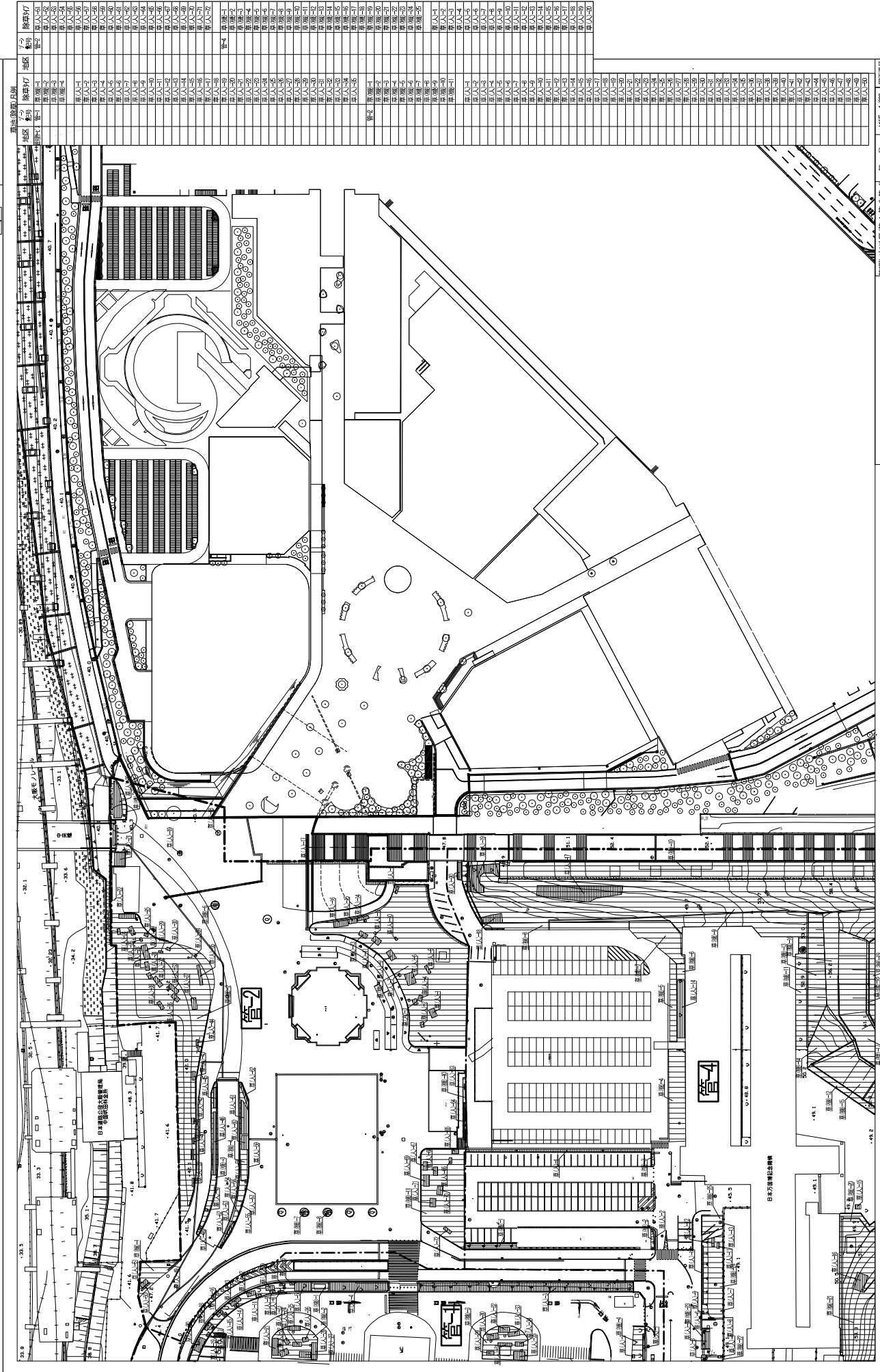
Legend:

- 1 河川 (River)
- 2 池沼 (Pond/Lake)
- 3 緑地 (Green space)
- 4 歩道 (Sidewalk)
- 5 車道 (Road)
- 6 鉄道線 (Railroad line)
- 7 境界線 (Boundary line)
- 8 境界線 (Boundary line)
- 9 境界線 (Boundary line)
- 10 境界線 (Boundary line)
- 11 境界線 (Boundary line)
- 12 境界線 (Boundary line)
- 13 境界線 (Boundary line)
- 14 境界線 (Boundary line)
- 15 境界線 (Boundary line)
- 16 境界線 (Boundary line)
- 17 境界線 (Boundary line)
- 18 境界線 (Boundary line)
- 19 境界線 (Boundary line)
- 20 境界線 (Boundary line)
- 21 境界線 (Boundary line)
- 22 境界線 (Boundary line)
- 23 境界線 (Boundary line)
- 24 境界線 (Boundary line)
- 25 境界線 (Boundary line)
- 26 境界線 (Boundary line)
- 27 境界線 (Boundary line)
- 28 境界線 (Boundary line)
- 29 境界線 (Boundary line)
- 30 境界線 (Boundary line)
- 31 境界線 (Boundary line)
- 32 境界線 (Boundary line)
- 33 境界線 (Boundary line)
- 34 境界線 (Boundary line)
- 35 境界線 (Boundary line)
- 36 境界線 (Boundary line)
- 37 境界線 (Boundary line)
- 38 境界線 (Boundary line)
- 39 境界線 (Boundary line)
- 40 境界線 (Boundary line)

管線番号	管線種別	管径	管長	管線位置	管線形状	管線材質	管線色	管線状態	管線用途
1	下水道	φ150	150	区画内	直線	FRP	黒色	新設	排水
2	下水道	φ150	150	区画内	直線	FRP	黒色	新設	排水
3	下水道	φ150	150	区画内	直線	FRP	黒色	新設	排水
4	下水道	φ150	150	区画内	直線	FRP	黒色	新設	排水
5	下水道	φ150	150	区画内	直線	FRP	黒色	新設	排水
6	下水道	φ150	150	区画内	直線	FRP	黒色	新設	排水
7	下水道	φ150	150	区画内	直線	FRP	黒色	新設	排水
8	下水道	φ150	150	区画内	直線	FRP	黒色	新設	排水
9	下水道	φ150	150	区画内	直線	FRP	黒色	新設	排水
10	下水道	φ150	150	区画内	直線	FRP	黒色	新設	排水
11	下水道	φ150	150	区画内	直線	FRP	黒色	新設	排水
12	下水道	φ150	150	区画内	直線	FRP	黒色	新設	排水
13	下水道	φ150	150	区画内	直線	FRP	黒色	新設	排水
14	下水道	φ150	150	区画内	直線	FRP	黒色	新設	排水
15	下水道	φ150	150	区画内	直線	FRP	黒色	新設	排水
16	下水道	φ150	150	区画内	直線	FRP	黒色	新設	排水
17	下水道	φ150	150	区画内	直線	FRP	黒色	新設	排水
18	下水道	φ150	150	区画内	直線	FRP	黒色	新設	排水
19	下水道	φ150	150	区画内	直線	FRP	黒色	新設	排水
20	下水道	φ150	150	区画内	直線	FRP	黒色	新設	排水

1	2	3	4	5	6	7	8	9	10	11	12	13	14	15	16	17	18	19	20
1	2	3	4	5	6	7	8	9	10	11	12	13	14	15	16	17	18	19	20

① 道路  
 ② 歩道  
 ③ 自転車道  
 ④ 緑地  
 ⑤ 植栽  
 ⑥ 水景  
 ⑦ 建物  
 ⑧ 塀  
 ⑨ 柵  
 ⑩ 公園ベンチ  
 ⑪ 公園照明  
 ⑫ 公園遊具  
 ⑬ 公園遊具  
 ⑭ 公園遊具  
 ⑮ 公園遊具  
 ⑯ 公園遊具  
 ⑰ 公園遊具  
 ⑱ 公園遊具  
 ⑲ 公園遊具  
 ⑳ 公園遊具



除障番号	地区	除障内容	除障箇所	除障理由
第1号	第1地区	歩道	歩道	歩道
第2号	第1地区	歩道	歩道	歩道
第3号	第1地区	歩道	歩道	歩道
第4号	第1地区	歩道	歩道	歩道
第5号	第1地区	歩道	歩道	歩道
第6号	第1地区	歩道	歩道	歩道
第7号	第1地区	歩道	歩道	歩道
第8号	第1地区	歩道	歩道	歩道
第9号	第1地区	歩道	歩道	歩道
第10号	第1地区	歩道	歩道	歩道
第11号	第1地区	歩道	歩道	歩道
第12号	第1地区	歩道	歩道	歩道
第13号	第1地区	歩道	歩道	歩道
第14号	第1地区	歩道	歩道	歩道
第15号	第1地区	歩道	歩道	歩道
第16号	第1地区	歩道	歩道	歩道
第17号	第1地区	歩道	歩道	歩道
第18号	第1地区	歩道	歩道	歩道
第19号	第1地区	歩道	歩道	歩道
第20号	第1地区	歩道	歩道	歩道
第21号	第1地区	歩道	歩道	歩道
第22号	第1地区	歩道	歩道	歩道
第23号	第1地区	歩道	歩道	歩道
第24号	第1地区	歩道	歩道	歩道
第25号	第1地区	歩道	歩道	歩道
第26号	第1地区	歩道	歩道	歩道
第27号	第1地区	歩道	歩道	歩道
第28号	第1地区	歩道	歩道	歩道
第29号	第1地区	歩道	歩道	歩道
第30号	第1地区	歩道	歩道	歩道
第31号	第1地区	歩道	歩道	歩道
第32号	第1地区	歩道	歩道	歩道
第33号	第1地区	歩道	歩道	歩道
第34号	第1地区	歩道	歩道	歩道
第35号	第1地区	歩道	歩道	歩道
第36号	第1地区	歩道	歩道	歩道
第37号	第1地区	歩道	歩道	歩道
第38号	第1地区	歩道	歩道	歩道
第39号	第1地区	歩道	歩道	歩道
第40号	第1地区	歩道	歩道	歩道
第41号	第1地区	歩道	歩道	歩道
第42号	第1地区	歩道	歩道	歩道
第43号	第1地区	歩道	歩道	歩道
第44号	第1地区	歩道	歩道	歩道
第45号	第1地区	歩道	歩道	歩道
第46号	第1地区	歩道	歩道	歩道
第47号	第1地区	歩道	歩道	歩道
第48号	第1地区	歩道	歩道	歩道
第49号	第1地区	歩道	歩道	歩道
第50号	第1地区	歩道	歩道	歩道
第51号	第1地区	歩道	歩道	歩道
第52号	第1地区	歩道	歩道	歩道
第53号	第1地区	歩道	歩道	歩道
第54号	第1地区	歩道	歩道	歩道
第55号	第1地区	歩道	歩道	歩道
第56号	第1地区	歩道	歩道	歩道
第57号	第1地区	歩道	歩道	歩道
第58号	第1地区	歩道	歩道	歩道
第59号	第1地区	歩道	歩道	歩道
第60号	第1地区	歩道	歩道	歩道
第61号	第1地区	歩道	歩道	歩道
第62号	第1地区	歩道	歩道	歩道
第63号	第1地区	歩道	歩道	歩道
第64号	第1地区	歩道	歩道	歩道
第65号	第1地区	歩道	歩道	歩道
第66号	第1地区	歩道	歩道	歩道
第67号	第1地区	歩道	歩道	歩道
第68号	第1地区	歩道	歩道	歩道
第69号	第1地区	歩道	歩道	歩道
第70号	第1地区	歩道	歩道	歩道
第71号	第1地区	歩道	歩道	歩道
第72号	第1地区	歩道	歩道	歩道
第73号	第1地区	歩道	歩道	歩道
第74号	第1地区	歩道	歩道	歩道
第75号	第1地区	歩道	歩道	歩道
第76号	第1地区	歩道	歩道	歩道
第77号	第1地区	歩道	歩道	歩道
第78号	第1地区	歩道	歩道	歩道
第79号	第1地区	歩道	歩道	歩道
第80号	第1地区	歩道	歩道	歩道
第81号	第1地区	歩道	歩道	歩道
第82号	第1地区	歩道	歩道	歩道
第83号	第1地区	歩道	歩道	歩道
第84号	第1地区	歩道	歩道	歩道
第85号	第1地区	歩道	歩道	歩道
第86号	第1地区	歩道	歩道	歩道
第87号	第1地区	歩道	歩道	歩道
第88号	第1地区	歩道	歩道	歩道
第89号	第1地区	歩道	歩道	歩道
第90号	第1地区	歩道	歩道	歩道
第91号	第1地区	歩道	歩道	歩道
第92号	第1地区	歩道	歩道	歩道
第93号	第1地区	歩道	歩道	歩道
第94号	第1地区	歩道	歩道	歩道
第95号	第1地区	歩道	歩道	歩道
第96号	第1地区	歩道	歩道	歩道
第97号	第1地区	歩道	歩道	歩道
第98号	第1地区	歩道	歩道	歩道
第99号	第1地区	歩道	歩道	歩道
第100号	第1地区	歩道	歩道	歩道

1	2	3	4	5	6	7	8	9	10	11	12	13	14	15	16	17	18	19	20	21	22	23	24	25	26	27	28	29	30	31	32	33	34	35	36	37	38	39	40	41	42	43	44	45	46	47	48	49	50	51	52	53	54	55	56	57	58	59	60	61	62	63	64	65	66	67	68	69	70	71	72	73	74	75	76	77	78	79	80	81	82	83	84	85	86	87	88	89	90	91	92	93	94	95	96	97	98	99	100
---	---	---	---	---	---	---	---	---	----	----	----	----	----	----	----	----	----	----	----	----	----	----	----	----	----	----	----	----	----	----	----	----	----	----	----	----	----	----	----	----	----	----	----	----	----	----	----	----	----	----	----	----	----	----	----	----	----	----	----	----	----	----	----	----	----	----	----	----	----	----	----	----	----	----	----	----	----	----	----	----	----	----	----	----	----	----	----	----	----	----	----	----	----	----	----	----	----	----	-----



学生別棟  
 地区 1/2  
 図面  
 図面番号 26 / 33

