

# 2005年農林業センサス結果概要

## — 農林業経営体調査報告書 —



大阪府企画調整部統計課

## まえがき

この報告書は、平成17年2月1日現在で農林水産省が実施した「2005年農林業センサス」(指定統計第26号)の農林業経営体調査の結果をもとに、大阪府の状況についてとりまとめたものです。

近年の農林業における生産・流通両面の多様化等に対応した各種施策の展開に対応するため、農林業の構造や農山村の実態を的確に把握する必要性が高まっています。

このような背景のもと2005年農林業センサスにおいては、これまでの農家・林家という世帯を対象として実態を把握する調査から、農林業の経営に焦点を当てた農林業経営体を対象とした調査に転換するとともに、法人化や組織化の動きを的確に把握するため、調査体系・調査対象・調査事項について抜本的な見直しを実施した調査となりました。

大阪府では、平成14年3月に今後10年間の農林水産業行政の展開指針となる「大阪府新農林水産業振興ビジョン」を策定し、『府民とともにめざす豊かな「食とみどり」の創造』を基本目標として、魅力ある都市農業の振興や多様な機能を有する農空間・森林の保全・活用に向けた取組みを展開しています。

本書が、今後とも農林業施策の推進等にあたっての基礎資料として、広く関係各方面において御活用いただければ幸いです。

最後に、調査の実施にあたり、多大の御協力をいただきました農林業関係者の皆様、統計調査員の方々、府内市町村及び関係各位に厚くお礼を申し上げますとともに、今後とも統計行政に一層の御協力をいただきますようお願いいたします。

平成18年3月

大阪府企画調整部

統計課長 水 永 六 郎

# 目 次

2005年農林業センサスの概要 .....	1
利用上の注意 .....	3
用語の解説 .....	4
調査結果の概要 .....	10
1 農林業経営体 .....	10
（1）農林業経営体数 .....	10
（2）地域別農林業経営体数 .....	10
2 組織形態別農業経営体数 .....	12
3 農業経営体（家族経営） .....	13
（1）農業経営の特徴 .....	13
経営耕地面積規模別経営体数 .....	13
農産物販売金額規模別経営体数 .....	14
農業経営組織別経営体数 .....	15
契約生産を行っている経営体数 .....	16
環境保全型農業に取り組んでいる経営体数 .....	17
農業生産関連事業を行っている経営体数 .....	18
（2）土 地 .....	19
経営耕地のある経営体数と経営耕地面積 .....	19
借入耕地のある経営体数と借入耕地面積 .....	20
貸付耕地のある経営体数と貸付耕地面積 .....	20
ハウス・ガラス室の面積規模別経営体数と作付面積 .....	21
（3）農産物の生産 .....	22
販売目的で作付した作物の類別作付経営体数と作付面積 .....	22
販売目的で栽培した果樹の栽培経営体数と栽培面積 .....	25
販売目的で家畜を飼養している経営体数と飼養頭羽数 .....	26
（4）水稻作の受委託 .....	27
（5）農業用機械 .....	28

( 6 ) 農業労働力 .....	29
農業従事者数 .....	29
農業就業人口 .....	31
基幹的農業従事者数 .....	33
( 7 ) 農業後継者の有無別経営体数 .....	35
<b>4 販売農家</b> .....	36
( 1 ) 主副業別農家数.....	36
( 2 ) 専兼業別農家数.....	39
<b>5 林業経営体</b> .....	42
( 1 ) 林業経営の特徴.....	42
組織形態別経営体数 .....	42
保有山林面積規模別経営体数 .....	43
( 2 ) 山 林.....	44
保有山林の状況.....	44
人工林の状況 .....	45
( 3 ) 林業労働力 .....	46
( 4 ) 林産物の販売.....	47
( 5 ) 林業作業.....	48
過去 1 年間に保有山林で林業作業を行った経営体の	
作業別経営体数と作業面積 .....	48
過去 1 年間に保有山林で林業作業を委託した経営体数と委託面積.....	49
過去 1 年間に林業作業の受託を行った経営体数と受託面積.....	49
林業作業の受託料金収入規模別経営体数.....	50
<b>6 総農家</b> .....	51
( 1 ) 総農家数.....	51
( 2 ) 地域別農家数.....	53
( 3 ) 経営耕地面積.....	55
( 4 ) 耕作放棄地面積.....	57
<b>調査結果概要の統計表</b> .....	59
<b>統計表（結果表・新旧市区町村別一覧表）</b> .....	203

# 2005年農林業センサスの概要

## 1 調査の目的

2005年農林業センサスは、農業、林業生産の基礎となる諸条件等を総合的に把握することにより、農林業の基本的構造の実態を明らかにし、農林業施策及び農林業に関する諸統計調査に必要な基礎資料を整備することを目的としている。

## 2 調査の沿革

昭和25年に実施した「1950年世界農業センサス」以降10年目ごとに、国際連合食糧農業機関（FAO）が世界的規模で提唱している世界農業センサスを行うとともに、その中間年に日本独自の農業センサスを実施している。2005年農林業センサスは中間年に該当し、通算で12回目となる。

また、林業センサスは昭和35年に実施した「1960年世界農林業センサス」から10年目ごとに同時実施してきたが、今回から農業センサスと統合され5年目ごとに実施することになり、通算で6回目となる。

## 3 根拠法規

統計法（昭和22年法律第18号）

統計法施行令（昭和24年政令第130号）

農林業センサス規則（昭和44年農林省令第39号）

## 4 調査期日

平成17年2月1日現在

## 5 調査方法

農林水産省 都道府県 市区町村 指導員 調査員の実施系統で行う調査員調査で、農林業経営体による自計申告調査（調査対象者が直接調査票に記入する方式）

## 6 調査対象

調査対象とする農林業経営体は、農林産物の生産を行うか又は委託を受けて農林業作業を行い、生産又は作業に係る面積・頭数が一定規模以上の農林業生産活動を行う者（組織の場合は代表者）である。

- ・ 農業の外形基準
  - （1） 経営耕地面積が30アール以上の農業を営む者
  - （2） 経営規模が一定規模（表1）以上の農業を営む者
  - （3） 農作業の受託事業を行う者
- ・ 林業の外形基準
  - （1） 保有山林面積が3ヘクタール以上で、調査期日前5年間継続して林業作業（育林若しくは伐採）を行った者又は調査実施年をその計画期間に含む森林施業計画を作成している者
  - （2） 委託を受けて素材生産を行う者又は立木を購入して素材生産を行う者で、過去1年間の素材生産量が200立方メートル以上である者
  - （3） 委託を受けて造林・保育を行う者

(表1)

露地野菜作付面積	15アール
施設野菜栽培面積	350平方メートル
果樹栽培面積	10アール
露地花き栽培面積	10アール
施設花き栽培面積	250平方メートル
搾乳牛飼養頭数	1頭
肥育牛飼養頭数	1頭
豚飼養頭数	15頭
採卵鶏飼養羽数	150羽
ブロイラー年間出荷羽数	1,000羽
その他	調査期日前1年間における農産物総販売額 50万円に相当する事業の規模

## 7 今回センサスにおける主な改正点

- (1) 10年周期で実施してきた林業センサスを農業センサスと統合し、農林業センサスとして5年周期で実施。
- (2) 農家調査、農家以外の農業事業体調査、農業サービス事業体調査、林家調査、林家以外の林業事業体調査、林業サービス事業体等調査の6つの調査を統合し、経営に着目した農林業経営体調査として実施。
- (3) 農林業経営体に外形基準(一定の経営規模)を設定。

# 利用上の注意

## 1 公表の数値について

- ( 1 ) 本書の公表の数値は概数値であり、後日、農林水産省が刊行物で順次公表する数値が確定値となる。
- ( 2 ) 調査結果の概要及び統計表の面積の数値は、各単位ごとに四捨五入しており、合計と内訳の計が一致しないことがある。

## 2 地域区分

大阪市地域・・・大阪市  
三島地域・・・吹田市、高槻市、茨木市、摂津市、島本町  
豊能地域・・・豊中市、池田市、箕面市、豊能町、能勢町  
北河内地域・・・守口市、枚方市、寝屋川市、大東市、門真市、四條畷市、交野市  
中河内地域・・・八尾市、柏原市、東大阪市  
南河内地域・・・富田林市、河内長野市、松原市、羽曳野市、藤井寺市、  
大阪狭山市、太子町、河南町、千早赤阪村、  
泉北地域・・・堺市、泉大津市、和泉市、高石市、忠岡町  
泉南地域・・・岸和田市、貝塚市、泉佐野市、泉南市、阪南市、熊取町、  
田尻町、岬町  
近畿・・・滋賀県、京都府、大阪府、兵庫県、奈良県、和歌山県

本書で使用している堺市の数値には、平成17年2月1日に堺市に合併した旧美原町の数値が含まれている。

## 3 記号・表示について

- 「0」 — 単位に満たないもの
- 「-」 — 調査は行ったが事実でないもの
- 「0.0」 — 四捨五入による単位未満のもの
- 「 」 — 減少（マイナス）したもの
- 「X」 — 秘密保護上、数値を公表しないもの
- 「...」 — 事実不詳のもの、又は調査を欠くもの

## 用語の解説

### 農林業経営体

農林産物の生産を行うか又は委託を受けて農林作業を行い、生産又は作業に係る面積・頭数が、次の規定のいずれかに該当する事業を行う者をいう。

ア 経営耕地面積が30アール以上の規模の農業

イ 農作物の作付面積又は栽培面積、家畜の飼養頭数又は出荷羽数その他の事業の規模が、次の農林業経営体の外形基準以上の規模の農業

露地野菜作付面積	15 アール
施設野菜栽培面積	350 平方メートル
果樹栽培面積	10 アール
露地花き栽培面積	10 アール
施設花き栽培面積	250 平方メートル
搾乳牛飼養頭数	1 頭
肥育牛飼養頭数	1 頭
豚飼養頭数	15 頭
採卵鶏飼養羽数	150 羽
ブロイラー年間出荷羽数	1,000 羽
その他	調査期日前1年間における農業生産物の総販売額50万円に相当する事業の規模

ウ 権原に基づいて育林又は伐採（立木竹のみを譲り受けてする伐採を除く。）を行うことができる山林（以下「保有山林」という。）の面積が3ヘクタール以上の規模の林業（育林又は伐採を適切に実施するものに限る。）

エ 農作業の受託の事業

オ 委託を受けて行う育林若しくは素材生産又は立木を購入して行う素材生産の事業

### 農林業経営体

これまでの農家・林家の調査単位に加え、経営に着目した農林業経営体の調査単位で把握。

個人経営体（農家・林家）

一世帯複数経営は別々に把握。

法人経営体

法人の組織経営体（農事組合法人、会社等）を把握（一戸一法人も含まれる）。

非法人の組織経営体

法人化していない組織経営体を把握。



農業経営体	上記「農林業経営体」の規定のうち、ア、イ、エのいずれかに該当する事業を行う者をいう。 なお、2000年世界農林業センサスでは、販売農家、農家以外の農業事業体及び農業サービス事業体を合わせた者となる。
個人経営体 (農家・林家)	上記「農林業経営体」の規定のうち、世帯単位で事業を行う者をいう。 (一戸一法人は含まない。)
法人経営体	上記「農林業経営体」の規定のうち、法人化して事業を行う者をいう。 (一戸一法人は含まれる。)
農業経営体の うち家族経営	前ページの「農業経営体」のうち個人経営体(農家)及び法人経営体のうち一戸一法人をいう。
林業経営体	前ページの「農林業経営体」の規定のうち、ウ、オのいずれかに該当する事業を行う者をいう。
農家	平成17年2月1日現在の経営耕地面積が10アール以上の農業を営む世帯又は経営耕地面積が10アール未満であっても調査期日前1年間の農産物販売金額が15万円以上あった世帯(例外規定農家)をいう。
販売農家	経営耕地面積が30アール以上又は農産物販売金額が50万円以上の農家をいう。
自給的農家	経営耕地面積が30アール未満かつ農産物販売金額が50万円未満の農家をいう。
農事組合法人	農業協同組合法に基づき農業生産について協業を図ることにより、共同の利益を増進することを目的として設立された法人をいう。
株式会社	商法に基づく株式会社の組織形態をとっているものをいう。
有限会社	有限会社法に基づく有限会社の組織形態をとっているものをいう。
合名・合資 会社	商法に基づく合名会社と合資会社の組織形態をとっているものをいう。
相互会社	保険業法に基づき、加入者自身を構成員とし、お互いが構成員のために保険業務を行う団体をいう。
農協	農業協同組合法に基づく農業協同組合、農協の連合組織が該当する。

森 林 組 合	森林組合法に基づき組織された組合をいし、森林組合、生産森林組合、森林組合連合会が該当する。
そ の 他 の 各 種 団 体	農業災害補償法に基づく農業共済組合や農業関係団体 または森林組合以外の組合、愛林組合、林業研究グループ等の団体をいう。林業公社（第3セクター）もここに含める。
地方公共団体 ・ 財 産 区	地方公共団体とは、都道府県、市区町村が該当する。 財産区とは、地方自治法に基づき、市区町村の一部を財産として所有するために設けられた団体をいう。
単一経営経営体	農産物販売金額のうち、主位部門の販売金額が8割以上の経営体をいう。
準単一複合経営 経 営 体	農産物販売金額のうち、主位部門の販売金額が6割以上8割未満の経営体をいう。
複合経営経営体	農産物販売金額のうち、主位部門の販売金額が6割未満の経営体をいう。
経営耕地面積	農林業経営体が経営する耕地（田、畑及び植園地の計）の面積をいし、経営体が所有している耕地のうち貸し付けている耕地と耕作放棄地を除いたもの（自作地）に借りている耕地（借入耕地）を加えたものをいう。
借 入 耕 地	他人から耕作を目的に借り入れている耕地をいう。
貸 付 耕 地	他人に貸し付けている自己所有耕地をいう。
耕 作 放 棄 地 面 積	所有している耕地のうち、過去1年以上作付けせず、しかもこの数年の間に再び作付けする考えのない耕地の面積をいう。 転作のため休耕している耕地で、今後作付けする考えのある耕地は含まない。
主 副 業 別 分 類	農業所得と農業労働力の状況を組み合わせて農業生産の担い手農家をより鮮明に析出する農家分類として、1995年農林業センサスから採用した。
主 業 農 家	農業所得が主（農家所得の50%以上が農業所得）で、65歳未満の農業従事60日以上の方がいる農家をいう。
準 主 業 農 家	農外所得が主で、65歳未満の農業従事60日以上の方がいる農家をいう。

副業的農家	65歳未満の農業従事60日以上の方がいない農家をいう。
農業専従者	調査期日前1年間に農業に150日以上従事した者をいう。
専業農家	世帯員の中に兼業従事者(調査期日前1年間に30日以上雇用兼業に従事した者又は調査期日前1年間に販売金額が15万円以上ある自営兼業に従事した者)が1人もいない農家をいう。
兼業農家	世帯員の中に兼業従事者が1人以上いる農家をいう。
第1種兼業農家	農業所得を主とする兼業農家をいう。
第2種兼業農家	農業所得を従とする兼業農家をいう。
自営農業	調査客体が経営している農業及び委託を受けて行った農作業をいう。
農業従事者	満15歳以上の世帯員のうち、調査期日前1年間に自営農業に従事した者をいう。
農業就業人口	調査期日前1年間に「農業のみに従事した世帯員」及び「農業と兼業の双方に従事したが、農業の従事日数の方が多し世帯員」のことをいう。
基幹的農業従事者	農業に主として従事した世帯員(農業就業人口)のうち、調査期日前1年間のふだんの主な状態が「仕事に従事していた者」のことをいう。

(参考) 世帯員の就業状態区分

		仕事への従事状況			
		農業のみに従事	農業とその他の仕事の両方に従事	その他の仕事のみに従事	仕事に従事しなかった
ふだんの主な状態	主に仕事	C			
	主に家事や育児	B		A	
	その他				

土地持ち非農家	農家以外で、耕地及び耕作放棄地を5アール以上所有している世帯をいう。
一世帯複数経営	同一の世帯内で複数の者がそれぞれ独立した経営管理又は収支決算のもとに、農業経営又は林業経営を行い、それぞれの経営が農林業経営体の規定のいずれかに該当する事業を行う経営をいう。

契 約 生 産	あらかじめ特定の者（スーパー等小売店を含む）と売買契約をして農業生産を行っているものをいう。
環境保全型農業	地域の慣行（地域で従来から行われている方法）に比べて農薬や化学肥料の使用量を減らしたり、堆肥による土づくりを行うなど、環境に配慮した農業をいう。
農業生産関連事業	自己生産農産物を利用した加工、直販や観光農園等農業経営に付帯する事業をいう。
販 売 目 的	農産物の販売により農業収入を得ることを直接の目的としている。
農 産 加 工	農畜産物を原料として物理的・化学的变化を加えて新たに生産物を生産することをいう。
直 販	農畜産物や農産加工品を直接消費者に販売している場合や消費者と販売契約して直送している場合をいう。
観 光 農 園	農園や牧場などで入園（入場）料をとっているものをいう。
農 業 後 継 者	次の代で親の農業経営を継承することが確認されている者をいう。
林 業	林木の造林、保育、保護を行う育林業、材木の伐採、素材生産を行う素材生産業、薪、木炭生産を行う製薪炭業、これらに関連する林業的サービス業及び林野から樹皮、樹脂、樹実、薬草、山菜の採取や野生動物の狩猟を行うなどの作業を総称した事業をいう。
山 林	用材、薪炭材、竹材、その他の林産物を集約的に育成させるために用いる土地をいし、台帳地目にかかわらず現状が山林ならばすべて山林とする。したがって、樹木が生えていても樹園地及び庭園は山林から除いている。
保 有 山 林	経営体が単独で経営できる山林のことであり、所有山林のうち他に貸し付けている山林などを除いたものに他から借り入れている山林を加えたものをいう。
所 有 山 林	経営体が実際に所有している山林のことをいう。
貸 付 林	所有山林のうち山林として使用するために貸している土地のことをいう。
借 入 林	山林として使用する目的で経営体が単独で借りている土地のことをいう。
人 工 林	苗木を植林したり、人工的に種をまいて育成した山林のことをいう。

植 林	山林とするために、伐採跡地や山林でなかった土地へ苗木を植えたり、種子をまいたり、さし木する作業をいう。また、植林のための地ごしらえ、苗木運搬など一連の作業もすべて含む。
下刈りなど	林木の健全な育成のために行う下刈り作業を除伐、つる切り、枝打ち、雪起こしなど植林から間伐までの作業をいう。
間 伐	除伐後に行う作業で森林を健全に成長させるため、劣性木、不用木を抜き切りすることをいう。
主 伐	一定の生育した林木を、用材等で販売するために行う除伐・間伐以外の伐採をいう。 なお、立木のまま販売したものは含まない。
林産物の販売	過去1年間において、保有山林から生産された林産物(立木を購入して生産した素材、栽培きのこ類、林業用苗木などを除く。)の販売又は自らの消費に仕向けたものをいう。
用 材	樹種を問わず、製材用丸太、パイプ用材、合板用材、電柱用材、土木用材、杭木、まくら木、農用等に使われる木材のことをいう。 立木で : 立木のまま販売したものをいう。 素材で : 立木を倒し、所定の長さに切断した丸太あるいは、切断した後で運搬を容易にするために四面をとった丸太(そま角)にして販売したものをいう。
ほだ木用原木	保有山林で伐採した材木を、しいたけ、なめこなどを生産するための原木(ほだ木)として販売したものをいう。
特 用 林 産 物	保有山林から生産又は採取し、販売したもののうち、用材、ほだ木用原木を除く林産物をいう。
素 材 生 産 量	素材とは、「未加工の原材料」をいう意味であるが、林業の場合は丸太のことを指し、原木ともいう。 素材生産量は丸太の体積で表し、一般的には立方メートルの単位で表示する。

# 調査結果の概要

## 1 農林業経営体

### (1) 農林業経営体数

平成17年2月1日現在で実施した「2005年農林業センサス農林業経営体調査」の結果は、農林業経営体数が1万2397経営体で、このうち、農業経営体数は1万2012経営体、林業経営体数は695経営体となっている。

また、農業経営体のうち家族経営は1万1935経営体で、農業経営体に占める割合は99.4%となっている。

近畿、全国においても、農業経営体のうち家族経営が占める割合は、それぞれ98.7%、98.6%と農業経営体の大部分を占めている。

(表1-1参照)

表1-1 農林業経営体数

(経営体)

平成17年	農林業経営体	農業経営体		林業経営体
		家族経営	構成比(%)	
大阪府	12 397	11 935	99.4	695
近畿	188 101	176 664	98.7	17 618
全国	2 074 826	1 971 096	98.6	199 915

(注) 農林業経営体数は、農業経営と林業経営の両方を行う経営体を除いた実経営体数

### (2) 地域別農林業経営体数

農林業経営体を地域別にみると、南河内地域が2555経営体で最も多く、次に泉南地域が2449経営体、泉北地域が1664経営体の順になっており、農業経営体についても、南河内地域が2479経営体と最も多く、次に泉南地域が2413経営体、泉北地域が1642経営体の順になっている。

また、農業経営体のうち家族経営が占める割合は、全地域で99%以上を占めている。

次に、林業経営体をみると、三島地域が146経営体と最も多く、次に南河内地域が126経営体、豊能地域が117経営体の順になっている。

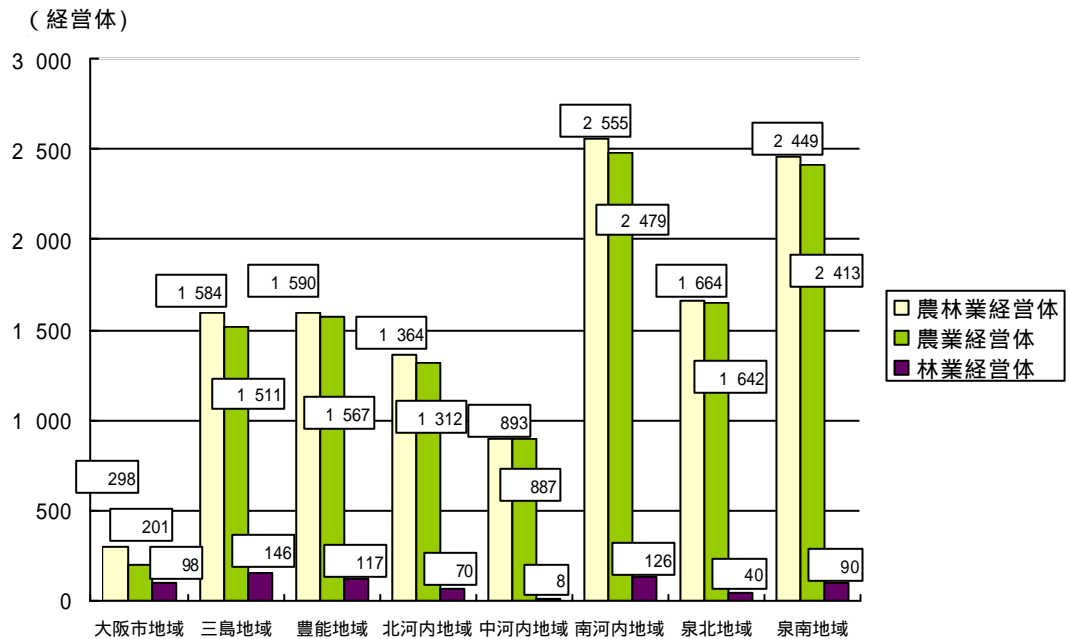
(表1-2、図1参照)

表 1 - 2 地域別農林業経営体数

平成 17 年	( 経営体 )				
	農林業経営体	農業経営体			林業経営体
		家族経営	構成比 (%)		
大 阪 府	12 397	12 012	11 935	99.4	695
大阪市地域	298	201	199	99.0	98
三 島地域	1 584	1 511	1 499	99.2	146
豊 能地域	1 590	1 567	1 565	99.9	117
北河内地域	1 364	1 312	1 306	99.5	70
中河内地域	893	887	882	99.4	8
南河内地域	2 555	2 479	2 469	99.6	126
泉 北地域	1 664	1 642	1 627	99.1	40
泉 南地域	2 449	2 413	2 388	99.0	90

( 注 ) 農林業経営体数は、農業経営と林業経営の両方を行う経営体を除いた実経営体数

図 1 地域別経営体数



## 2 組織形態別農業経営体数

農業経営体を組織形態別にみると、法人化している農業経営体数が76経営体（構成比0.6%）で、前回調査（平成12年2月1日調査）に比べて53経営体（41.1%）減少している。また、法人化していない農業経営体数は1万1936経営体（同99.4%）で、前回調査と比べて2600経営体（17.9%）の減少となっている。

法人化している農業経営体の内訳をみると、会社が40経営体（構成比52.6%）と最も多く、次に農事組合法人が19経営体（同25.0%）、各種団体が17経営体（同22.4%）の順となっている。

また、前回調査に比べて減少が大きいのは農事組合法人で、43経営体、率にして69.4%減少している。（表2、図2参照）

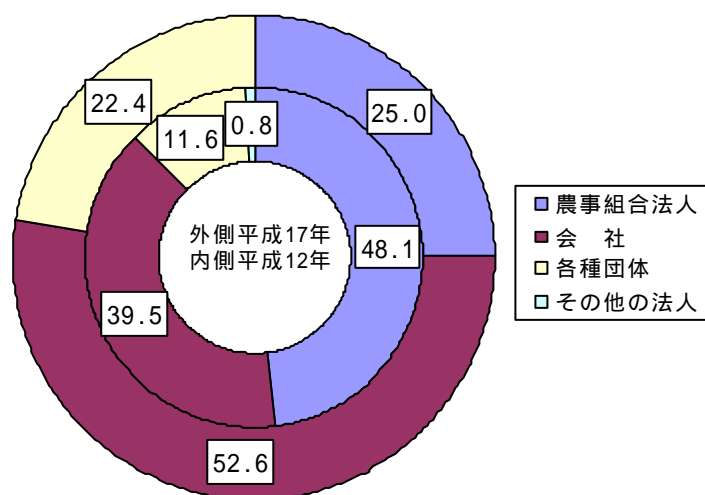
表2 組織形態別農業経営体数

（経営体）

区 分	法人化している					地方公共団体 及び財産区	法人化して いない	合 計
	農事組 法 人	会 社	各種団体	その他の 法 人	計			
平成12年 経営体	62	51	15	1	129	-	14 536	14 665
構成比（%） （構成比 %）	(48.1)	(39.5)	(11.6)	(0.8)	(100.0)	-	99.1	100.0
平成17年 経営体	19	40	17	0	76	-	11 936	12 012
構成比（%） （構成比 %）	(25.0)	(52.6)	(22.4)	(0.0)	(100.0)	-	99.4	100.0
増減数	43	11	2	1	53	-	2 600	2 653
増減率（%）	69.4	21.6	13.3	100.0	41.1	-	17.9	18.1

（注）平成12年数値は2000年センサス結果を2005年センサス調査項目に合わせて組替集計したもの

図2 組織形態別農業経営体構成比





### 3 農業経営体（家族経営）

#### （1）農業経営の特徴

##### 経営耕地面積規模別経営体数

農業経営体（家族経営）を経営耕地面積規模別にみると、0.3～0.5ha層が5535経営体（構成比46.4%）で最も多く、次に0.5～1.0ha層が4769経営体（同40.0%）で、この2階層で全体の86.4%を占めている。

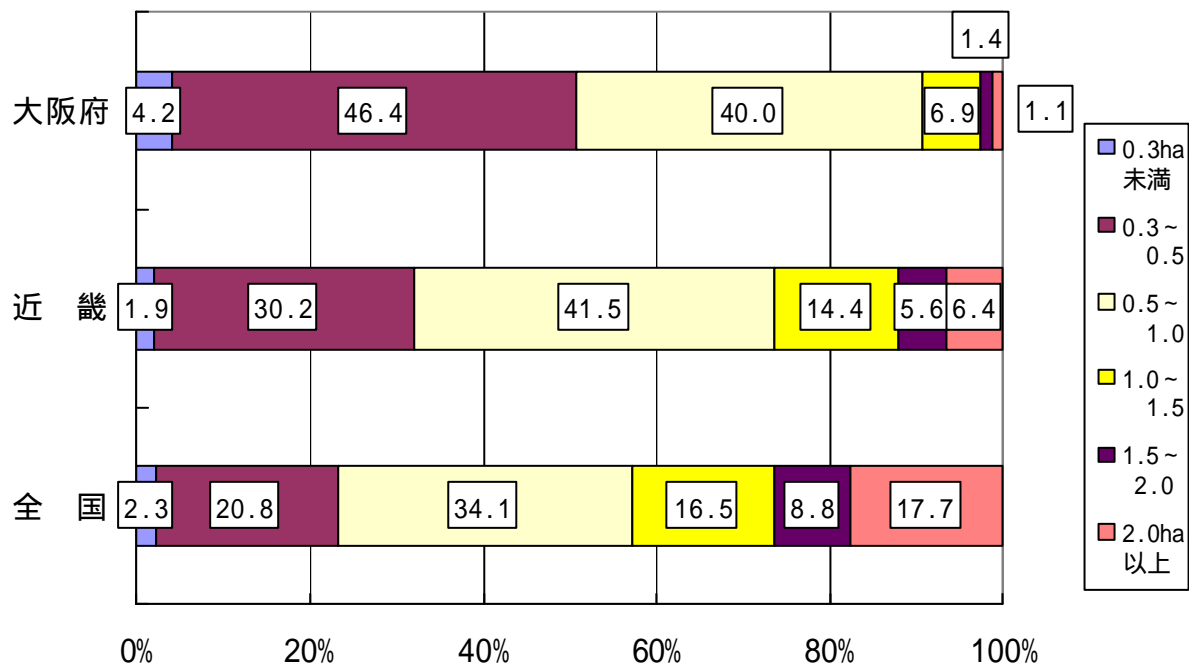
近畿、全国においても、この2階層でそれぞれ全体の71.7%、54.9%を占めている。

（表3-1、図3-1参照）

表3-1 経営耕地面積規模別経営体数

平成17年		計	0.3ha未満	0.3～0.5	0.5～1.0	1.0～1.5	1.5～2.0	2.0～3.0	3.0～5.0	5.0～10.0	10.0～20.0	20.0ha以上
大阪府	経営体数	11 935	500	5 535	4 769	827	173	81	37	9	4	-
	構成比（%）	100.0	4.2	46.4	40.0	6.9	1.4	0.7	0.3	0.1	0.0	-
近畿	経営体数	176 664	3 340	53 358	73 354	25 422	9 891	6 729	3 037	1 111	315	107
	構成比（%）	100.0	1.9	30.2	41.5	14.4	5.6	3.8	1.7	0.6	0.2	0.1
全国	経営体数	1 971 096	44 381	410 067	671 266	325 047	173 436	161 169	98 245	48 829	19 816	18 840
	構成比（%）	100.0	2.3	20.8	34.1	16.5	8.8	8.2	5.0	2.5	1.0	1.0

図3-1 経営耕地面積規模別構成比



### 農産物販売金額規模別経営体数

農業経営体（家族経営）を農産物販売金額規模別にみると、販売ありが8455経営体で、このうち50万円未満層が4124経営体（構成比34.6%）で最も多く、次に100～500万円層が1965経営体（同16.5%）で、この2階層で全体の51.1%と過半数を占めている。

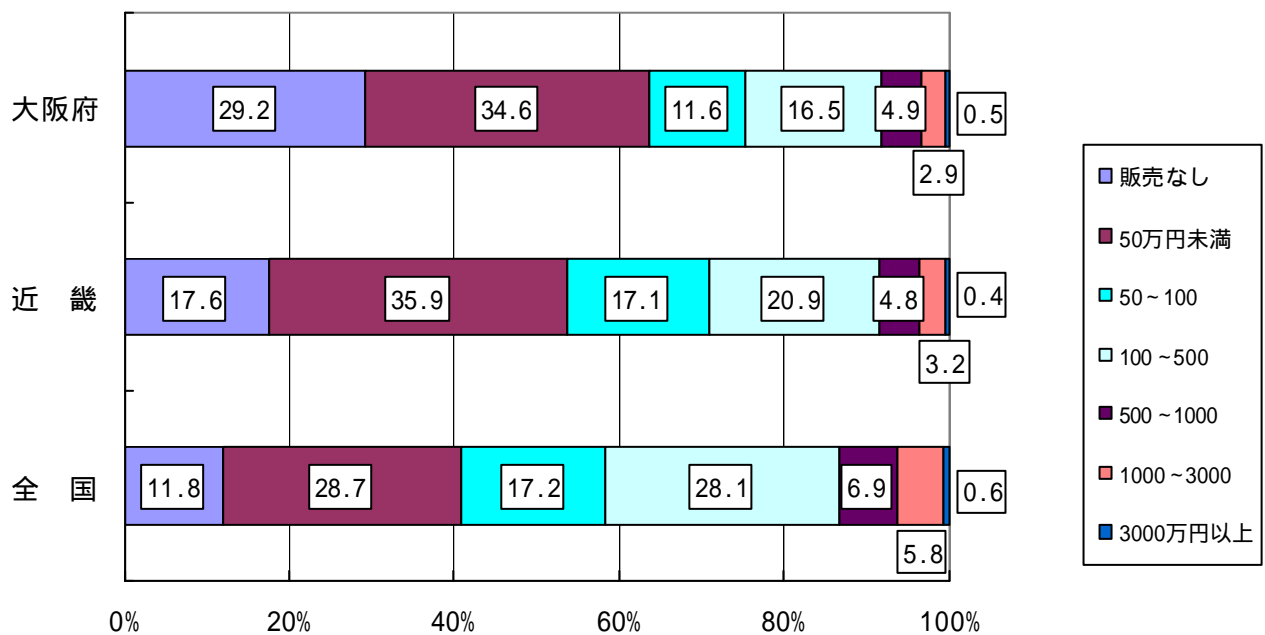
近畿、全国においても、50万円未満層と100～500万円層の2階層で、ともに全体の56.8%を占めている。

（表3-2、図3-2参照）

表3-2 農産物販売金額規模別経営体数

平成17年		計	販売なし	販売あり								
				計	50万円未満	50～100	100～500	500～1000	1000～3000	3000～5000	5000～1億円	1億円以上
大阪府	経営体数	11 935	3 480	8 455	4 124	1 389	1 965	581	344	33	13	6
	構成比（%）	100.0	29.2	-	34.6	11.6	16.5	4.9	2.9	0.3	0.1	0.1
近畿	経営体数	176 664	31 121	145 543	63 485	30 247	36 952	8 401	5 625	564	206	63
	構成比（%）	100.0	17.6	-	35.9	17.1	20.9	4.8	3.2	0.3	0.1	0.0
全国	経営体数	1 971 096	232 858	1 738 238	566 600	338 192	553 172	136 248	113 930	19 443	8 187	2 466
	構成比（%）	100.0	11.8	-	28.7	17.2	28.1	6.9	5.8	1.0	0.4	0.1

図3-2 農産物販売金額規模別構成比



### 農業経営組織別経営体数

農業経営体（家族経営）を農業経営組織別にみると、単一経営経営体数が6548経営体（構成比77.4%）、準単一複合経営経営体数が1504経営体（同17.8%）、複合経営経営体数が403経営体（同4.8%）となっている。

単一経営の内訳をみると、稲作が3848経営体で最も多く、次に、果樹類が968経営体、露地野菜が786経営体の順となっている。

近畿、全国においても、単一経営の構成比がそれぞれ81.8%、77.5%となっており、稲作、果樹類、露地野菜が多くなっている。

（表3-3参照）

表3-3 農業経営組織別経営体数

（経営体）

平成17年	経営体数			構成比（%）		
	大阪府	近畿	全国	大阪府	近畿	全国
合計	11 935	176 664	1 971 096	-	-	-
販売あり	8 455	145 543	1 738 238	100.0	100.0	100.0
単一経営	6 548	119 089	1 347 776	77.4	81.8	77.5
稲作	3 848	87 086	900 002	-	-	-
麦類作	-	666	4 837	-	-	-
雑穀・いも類・豆類	16	385	17 536	-	-	-
工藝農作物	1	1 341	44 429	-	-	-
露地野菜	786	5 887	81 475	-	-	-
施設野菜	358	2 292	51 366	-	-	-
果樹類	968	16 522	147 331	-	-	-
花き・花木	435	2 535	32 042	-	-	-
その他の作物	63	483	9 858	-	-	-
酪農	42	728	20 819	-	-	-
肉用牛	6	793	28 212	-	-	-
養豚	2	56	4 001	-	-	-
養鶏	22	276	4 034	-	-	-
養蚕	-	2	378	-	-	-
その他の畜産	1	37	1 456	-	-	-
複合経営	1 907	26 454	390 462	-	-	-
準単一複合経営	1 504	20 907	297 920	17.8	14.4	17.1
複合経営	403	5 547	92 542	4.8	3.8	5.3
販売なし	3 480	31 121	232 858	-	-	-

### 契約生産を行っている経営体数

契約生産を行っている農業経営体（家族経営）数は 1028 経営体で、構成比は 8.6%となっている。

農業経営組織別にみると、単一経営経営体数は 665 経営体、複合経営経営体数は 360 経営体である。

また、単一経営の内訳をみると、稲作が 281 経営体、野菜（露地・施設）が 216 経営体、果樹類が 106 経営体の順になっている。

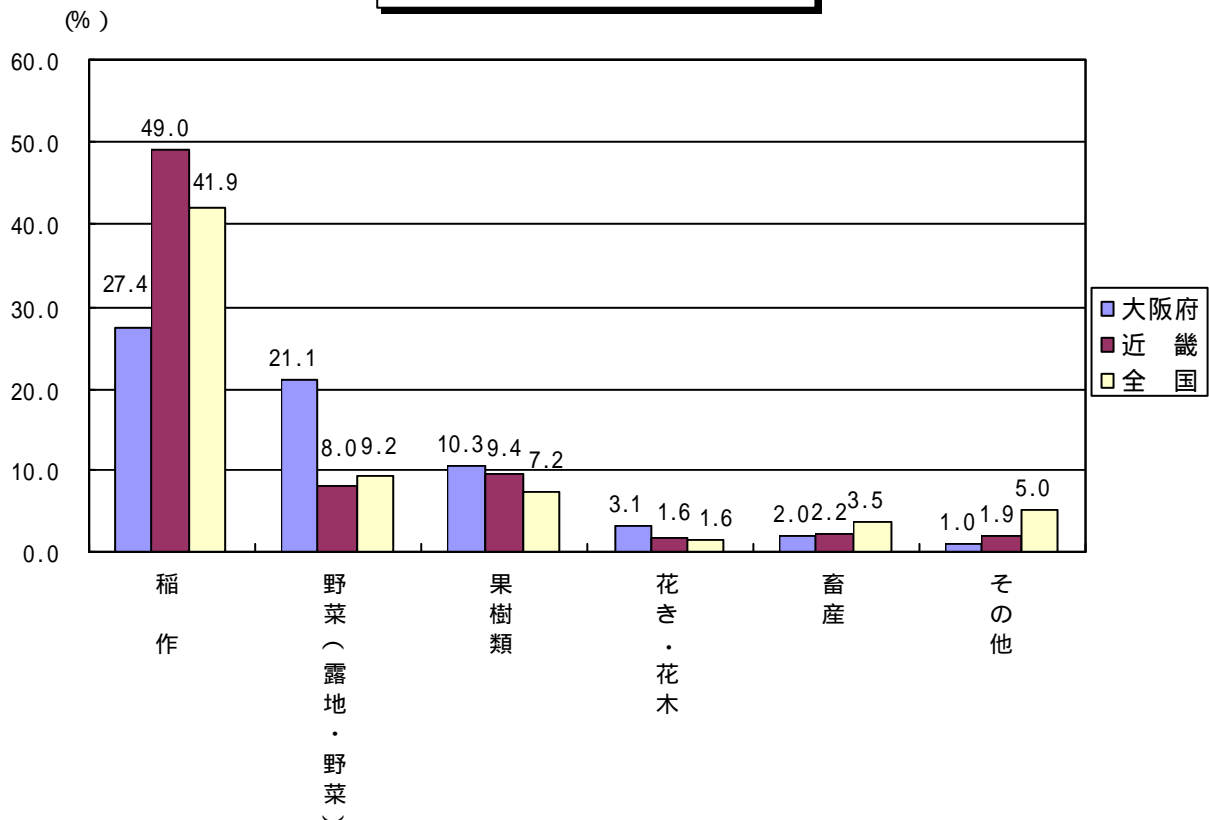
（表 3 - 4、図 3 - 3 参照）

表 3 - 4 契約生産を行っている経営体数

（経営体）

平成 17 年	合計	契約生産を行っていない経営体	契約生産を行っている経営体										
			計	小計	販売のあった経営体						複合経営体	販売のなかった経営体	
					単一経営								
					稲作	野菜 露地・施設	果樹類	花き・花木	畜産	その他			
大阪府	経営体数	11 935	10 907	1 028	1 025	281	216	106	32	20	10	360	3
大阪府	構成比 (%)	100.0	91.4	8.6	(100.0)	(27.4)	(21.1)	(10.3)	(3.1)	(2.0)	(1.0)	(35.1)	-
近畿	経営体数	176 664	156 494	20 170	19 705	9 650	1 567	1 854	316	430	380	5 508	465
近畿	構成比 (%)	100.0	88.6	11.4	(100.0)	(49.0)	(8.0)	(9.4)	(1.6)	(2.2)	(1.9)	(28.0)	-
全国	経営体数	1 971 096	1 720 837	250 259	248 239	104 031	22 813	17 918	3 854	8 801	12 468	78 354	2 020
全国	構成比 (%)	100.0	87.3	12.7	(100.0)	(41.9)	(9.2)	(7.2)	(1.6)	(3.5)	(5.0)	(31.6)	-

図3 - 3 単一経営の内訳構成比



### 環境保全型農業に取り組んでいる経営体数

環境に配慮した農業に取り組んでいる農業経営体(家族経営)数は5610経営体で、構成比は47.0%となっている。

農業経営組織別にみると、単一経営経営体数は3249経営体、複合経営経営体数は1173経営体である。

また、単一経営の内訳をみると、稲作が1667経営体、野菜(露地・施設)が756経営体、果樹類が616経営体の順になっている。(表3-5参照)

次に、取り組み形態別にみると、農業の低減に取り組んでいる経営体数が4557経営体と最も多くなっている。

近畿、全国においても、農業の低減の取り組みが最も多くなっている。

(表3-6参照)

表3-5 環境保全型農業に取り組んでいる経営体数

平成17年		合計	環境保全型農業に取り組んでいない経営体	環境保全型農業に取り組んでいる経営体										
				計	小計	販売のあった経営体							複合経営体	販売のなかった経営体
						単一経営								
						稲作	野菜 露地・施設	果樹類	花き・花木	畜産	その他			
大阪府	経営体数	11 935	6 325	5 610	4 422	1 667	756	616	159	15	36	1 173	1 188	
	構成比(%)	100.0	53.0	47.0	(100.0)	(37.7)	(17.1)	(13.9)	(3.6)	(0.3)	(0.8)	(26.5)	-	
近畿	経営体数	176 664	93 730	82 934	72 708	39 093	5 484	7 944	1 126	1 073	1 517	16 471	10 226	
	構成比(%)	100.0	53.1	46.9	(100.0)	(53.8)	(7.5)	(10.9)	(1.5)	(1.5)	(2.1)	(22.7)	-	
全国	経営体数	1 971 096	1 050 648	920 448	859 183	362 352	92 062	78 365	15 236	30 600	37 328	243 240	61 265	
	構成比(%)	100.0	53.3	46.7	(100.0)	(42.2)	(10.7)	(9.1)	(1.8)	(3.6)	(4.3)	(28.3)	-	

表3-6 取り組み形態別経営体数

平成17年		環境保全型農業に取り組んでいる実経営体数	取 り 組 み 項 目					
			化学肥料の低減の取組み		農業の低減の取組み		堆肥による土作り	
			している	していない	している	していない	している	していない
大阪府		5 610	3 491	2 119	4 557	1 053	3 369	2 241
近畿		82 934	52 752	30 182	67 547	15 387	46 899	36 035
全国		920 448	568 728	351 720	723 341	197 107	577 170	343 278

取り組み項目の経営体数は複数回答である。

## ？ 農業生産関連事業を行っている経営体数

農業生産関連事業を行っている農業経営体（家族経営）数は3446経営体で、構成比は28.9%となっている。

事業種類別にみると、店や消費者に直接販売が3274経営体と最も多く、次に貸農園・体験農園等が140経営体、観光農園が108経営体の順になっている。

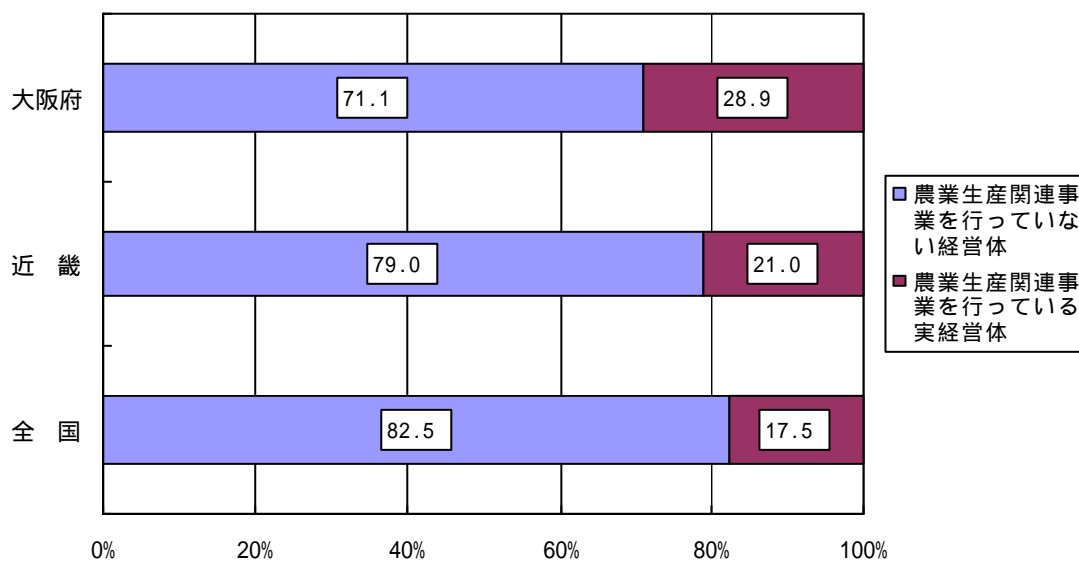
（表3-7、図3-4参照）

### 表3-7 事業種類別経営体数

平成17年		合計	農業生産関連事業を行っていない経営体	農業生産関連事業を行っている実経営体	事業種類別				
					農産物の加工	店や消費者に直接販売	貸農園・体験農園等	観光農園	その他
大阪府	経営体数	11 935	8 489	3 446	61	3 274	140	108	118
	構成比（%）	100.0	71.1	28.9	-	-	-	-	-
近畿	経営体数	176 664	139 544	37 120	1 691	35 120	617	619	1 247
	構成比（%）	100.0	79.0	21.0	-	-	-	-	-
全国	経営体数	1 971 096	1 625 700	345 396	22 386	324 597	3 594	7 145	13 515
	構成比（%）	100.0	82.5	17.5	-	-	-	-	-

事業種類別経営体数は複数回答である。

### 図3-4 農業生産関連事業有無別構成比



## (2) 土 地

### 経営耕地のある経営体数と経営耕地面積

経営耕地のある農業経営体（家族経営）数は1万1894経営体で、経営耕地面積は6966haとなっている。

経営耕地を耕地種類別にみると、「田」の面積は5439ha（構成比78.1%）、「畑」の面積は672ha（同9.6%）、「樹園地」の面積は856ha（同12.3%）となっている。

近畿、全国においても、耕地種類別構成比は同様になっている。

次に地域別にみると、経営耕地面積は泉南地域が1504haと最も多く、南河内地域1343ha、豊能地域1056haの順となっている。

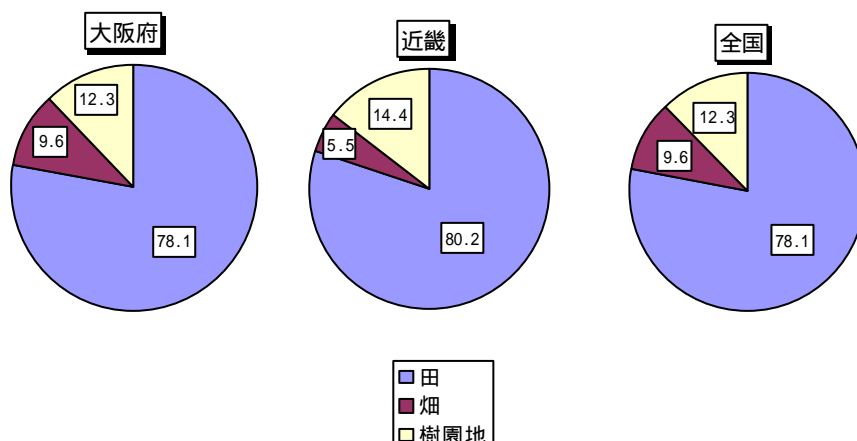
また、耕地種類別でも泉南地域が田の面積1195haと畑の面積126haが最も多く、樹園地では南河内地域が301haと最も多くなっている。（表3-8、図3-5参照）

表3-8 経営耕地のある経営体数と経営耕地面積

平成17年	実経営体数	経営耕地面積	耕 地 種 類 別					
			田		畑（樹園地を除く）		樹園地	
			経営体数	面 積	経営体数	面 積	経営体数	面 積
大阪府 （構成比%）	11 894	6 966 (100.0)	10 964	5 439 (78.1)	4 011	672 (9.6)	2 598	856 (12.3)
大阪市地域	194	100	147	70	117	27	12	2
三島地域	1 499	824	1 474	750	578	51	113	23
豊能地域	1 563	1 056	1 521	871	655	89	413	96
北河内地域	1 295	748	1 271	645	573	73	163	30
中河内地域	881	464	628	261	418	116	232	87
南河内地域	2 466	1 343	2 219	964	534	78	837	301
泉北地域	1 616	929	1 456	682	548	112	301	134
泉南地域	2 380	1 504	2 248	1 195	588	126	527	183
近 畿	176 401	160 152	162 377	128 408	73 488	8 736	35 001	23 008
全 国	1 966 733	3 437 447	1 727 119	1 990 456	1 255 667	1 224 355	383 405	222 635

耕地種類別経営体数は複数回答である。

図3-5 耕地種類別構成比



### 借入耕地のある経営体数と借入耕地面積

借入耕地のある農業経営体（家族経営）数は2500経営体で、借入耕地面積は641haとなっている。借入耕地面積を地域別にみると、泉南地域が179haと最も多く、次に豊能地域が119ha、南河内地域が116haの順になっている。（表3-9参照）

表3-9 借入耕地のある経営体数と借入耕地面積

平成17年	実経営体数	借入耕地面積	耕地種類別					
			田		畑（樹園地を除く）		樹園地	
			経営体数	面積	経営体数	面積	経営体数	面積
大阪府 （構成比%）	2 500	641 (100.0)	2 214 (84.7)	543 (84.7)	296 (7.2)	46 (7.2)	179 (8.1)	52 (8.1)
大阪市地域	14	3	7	1	7	1	1	0
三島地域	342	70	321	64	31	2	4	4
豊能地域	344	119	313	109	46	5	17	6
北河内地域	255	52	238	48	38	3	9	1
中河内地域	130	28	80	15	49	9	18	4
南河内地域	509	116	431	89	40	10	78	17
泉北地域	226	74	185	60	35	7	20	7
泉南地域	680	179	639	156	50	10	32	13
近畿	58 624	35 742	52 249	32 470	7 105	1 329	4 943	1 942
全国	619 179	688 147	472 922	417 314	184 159	250 450	51 596	20 382

経営体数：経営体  
面積：ha

耕地種類別経営体数は複数回答である。

### 貸付耕地のある経営体数と貸付耕地面積

貸付耕地のある農業経営体（家族経営）数は1638経営体で、貸付耕地面積は324haとなっている。貸付耕地面積を地域別にみると、泉南地域が68haと最も多く、次に南河内地域が65ha、三島地域が56haの順になっている。（表3-10参照）

表3-10 貸付耕地のある経営体数と貸付耕地面積

平成17年	実経営体数	貸付耕地面積	耕地種類別					
			田		畑（樹園地を除く）		樹園地	
			経営体数	面積	経営体数	面積	経営体数	面積
大阪府 （構成比%）	1 638	324 (100.0)	1 422 (84.6)	274 (84.6)	282 (11.1)	36 (11.1)	79 (4.3)	14 (4.3)
大阪市地域	17	6	10	4	7	2	-	-
三島地域	284	56	255	50	52	5	1	0
豊能地域	232	48	215	44	33	3	7	1
北河内地域	191	35	167	30	37	4	8	1
中河内地域	66	11	42	7	20	3	11	1
南河内地域	317	65	262	50	54	9	28	5
泉北地域	187	37	161	32	35	4	6	1
泉南地域	344	68	310	57	44	6	18	4
近畿	28 312	7 269	22 931	5 903	5 712	668	2 139	698
全国	360 511	166 000	235 998	93 471	146 636	6 579	22 028	6 743

経営体数：経営体  
面積：ha

耕地種類別経営体数は複数回答である。



## ハウス・ガラス室の面積規模別経営体数と作付面積

施設園芸に使用したハウス・ガラス室のある農業経営体（家族経営）数は1679経営体で、総面積は3万8244aとなっている。

経営体数を面積規模別にみると、5a未満層が371経営体と最も多く面積は598aあり、10～20a層が368経営体で4719a、20～30a層が266経営体で5980aの順になっている。

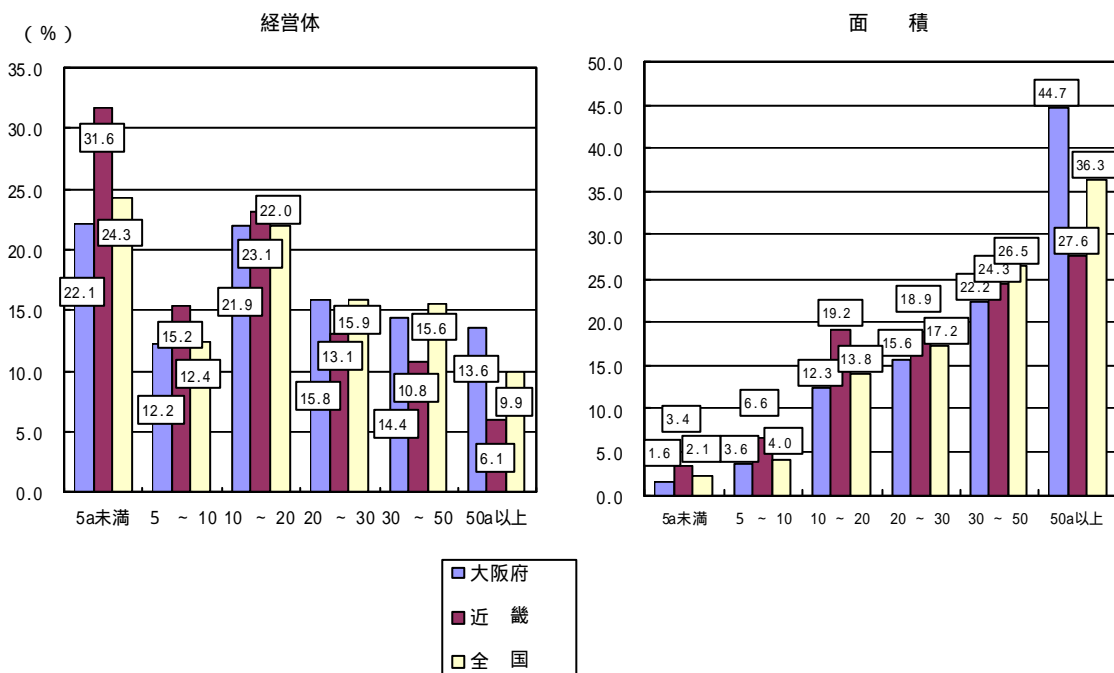
（表3-11、図3-6参照）

表3-11 ハウス・ガラス室の面積規模別経営体数と作付面積

平成17年	計		5a未満		5～10		10～20		20～30		30～50		50a以上	
	経営体数	面積	経営体数	面積	経営体数	面積	経営体数	面積	経営体数	面積	経営体数	面積	経営体数	面積
大阪府	1 679	38 244	371	598	204	1 380	368	4 719	266	5 980	242	8 481	228	17 086
（構成比％）	(100.0)	(100.0)	(22.1)	(1.6)	(12.2)	(3.6)	(21.9)	(12.3)	(15.8)	(15.6)	(14.4)	(22.2)	(13.6)	(44.7)
大阪府地域	30	415	9	17	4	29	10	118	4	94	X	X	X	X
三島地域	79	671	35	66	19	117	15	199	X	X	X	X	X	X
豊能地域	94	353	67	94	15	91	11	129	-	-	X	X	X	X
北河内地域	62	593	33	55	12	73	9	116	X	X	4	130	3	199
中河内地域	195	4 683	46	95	27	171	46	559	21	459	23	780	32	2 619
南河内地域	540	18 272	69	97	37	264	106	1 363	86	1 919	95	3 337	147	11 292
泉北地域	266	5 658	53	78	39	271	46	594	51	1 162	47	1 659	30	1 894
泉南地域	413	7 598	59	96	51	363	125	1 642	96	2 174	69	2 422	13	902
近畿	13 758	215 232	4 353	7 300	2 098	14 127	3 183	41 418	1 802	40 613	1 488	52 267	834	59 507
（構成比％）	(100.0)	(100.0)	(31.6)	(3.4)	(15.2)	(6.6)	(23.1)	(19.2)	(13.1)	(18.9)	(10.8)	(24.3)	(6.1)	(27.6)
全国	211 085	4 463 287	51 255	92 958	26 163	178 762	46 340	617 982	33 615	769 827	32 827	1 182 126	20 885	1 621 632
（構成比％）	(100.0)	(100.0)	(24.3)	(2.1)	(12.4)	(4.0)	(22.0)	(13.8)	(15.9)	(17.2)	(15.6)	(26.5)	(9.9)	(36.3)

〔経営体数：経営体  
面積：a〕

図3-6 ハウス・ガラス室の経営体・面積規模別構成比



### (3) 農産物の生産

#### 販売目的で作付した作物の類別作付経営体数と作付面積

販売目的で作付した農業経営体（家族経営）数は 8470 経営体で、作付面積は 46 万 5865a となっている。作付面積を作物の種類別にみると、稲が 27 万 8862a（構成比 59.9%）と最も多く、次に野菜類が 13 万 3933a（同 28.7%）で、この 2 種類で全体の 88.6%を占めている。（表 3 - 12 参照）

また、作付面積を露地、施設別にみると、露地の作付面積は 42 万 9455a で、うち、稲が 27 万 8862a と 64.9%を占めており、施設の作付面積は 3 万 6410a で、うち、野菜類が 3 万 485a と 83.7%を占めている。

（表 3 - 13 参照）

表 3 - 12 販売目的で作付した作物の類別作付経営体数と作付面積

経営体数：経営体  
面積：a

平成17年	作付 実経営体数	作付 面積	作物の種類別							
			稲		麦類・雑穀		いも類		豆類	
			作付 経営体数	作付 面積	作付 経営体数	作付 面積	作付 経営体数	作付 面積	作付 経営体数	作付 面積
大阪府 (構成比%)	8 470	465 865 (100.0)	6 817	278 862 (59.9)	132	1 581 (0.3)	1 590	6 037 (1.3)	895	4 160 (0.9)
大阪市地域	168	8 176	102	4 431	3	16	34	209	11	53
三島地域	1 091	48 104	1 009	39 337	16	213	164	503	87	306
豊能地域	1 240	73 815	1 030	51 391	18	150	244	815	141	395
北河内地域	924	46 680	854	39 369	10	81	238	1 160	120	381
中河内地域	622	35 305	408	16 254	16	260	87	336	49	612
南河内地域	1 431	61 053	1 158	38 903	28	250	354	1 223	227	960
泉北地域	1 197	65 730	911	35 789	15	141	231	1 023	106	320
泉南地域	1 797	127 002	1 345	53 388	26	470	238	768	154	1 133

平成17年	作物の種類別									
	工芸農作物		野菜類		花き類・花木		種苗・苗木類		その他の農作物	
	作付 経営体数	作付 面積	作付 経営体数	作付 面積	作付 経営体数	作付 面積	作付 経営体数	作付 面積	作付 経営体数	作付 面積
大阪府 (構成比%)	60	710 (0.2)	4 108	133 933 (28.7)	823	31 209 (6.7)	253	4 353 (0.9)	144	5 021 (1.1)
大阪市地域	-	-	101	2 874	20	562	X	X	X	X
三島地域	X	X	377	6 927	44	276	X	X	X	X
豊能地域	X	X	470	7 005	183	12 403	48	1 087	19	548
北河内地域	9	13	361	4 589	68	346	31	108	17	633
中河内地域	-	-	295	10 619	145	6 385	29	655	10	184
南河内地域	8	121	758	15 451	105	2 440	39	979	20	726
泉北地域	15	188	533	21 311	126	5 177	29	649	17	1 132
泉南地域	21	355	1 213	65 157	132	3 620	56	707	39	1 404

作物の種類別経営体数は複数回答である。

表 3 - 13 露地・施設別の作物類別作付経営体数と作付面積

(露地)

〔経営体数：経営体  
面積：a〕

平成17年	作付 実経営体数	作付 面積	作物の種類別							
			稲		麦類・雑穀		いも類		豆類	
			作付	作付	作付	作付	作付	作付	作付	作付
			経営体数	面積	経営体数	面積	経営体数	面積	経営体数	面積
大阪府 (構成比%)	8 269	429 455 (100.0)	6 817	278 862 (64.9)	132	1 581 (0.4)	1 590	6 037 (1.4)	895	4 160 (1.0)
大阪市地域	165	7 509	102	4 431	3	16	34	209	11	53
三島地域	1 083	47 311	1 009	39 337	16	213	164	503	87	306
豊能地域	1 233	73 363	1 030	51 391	18	150	244	815	141	395
北河内地域	919	46 152	854	39 369	10	81	238	1 160	120	381
中河内地域	618	33 752	408	16 254	16	260	87	336	49	612
南河内地域	1 381	54 740	1 158	38 903	28	250	354	1 223	227	960
泉北地域	1 125	56 422	911	35 789	15	141	231	1 023	106	320
泉南地域	1 745	110 206	1 345	53 388	26	470	238	768	154	1 133

平成17年	作物の種類別									
	工芸農作物		野菜類		花き類・花木		種苗・苗木類		その他の農作物	
	作付	作付	作付	作付	作付	作付	作付	作付	作付	作付
	経営体数	面積	経営体数	面積	経営体数	面積	経営体数	面積	経営体数	面積
大阪府 (構成比%)	60	710 (0.2)	3 796	103 448 (24.1)	742	26 137 (6.1)	225	4 147 (1.0)	130	4 373 (1.0)
大阪市地域	-	-	97	2 593	18	199	X	X	X	X
三島地域	X	X	360	6 238	36	182	17	147	20	373
豊能地域	5	21	451	6 625	179	12 338	46	1 080	19	548
北河内地域	9	13	352	4 407	66	327	27	78	16	336
中河内地域	-	-	288	9 489	141	5 967	29	655	10	179
南河内地域	8	121	632	9 539	98	2 229	35	969	18	546
泉北地域	15	188	480	14 854	83	2 432	21	569	12	1 106
泉南地域	21	355	1 136	49 703	121	2 463	49	644	34	1 282

(施設)

平成17年	作付 実経営体数	作付 面積	作物の種類別							
			野菜類		花き類・花木		種苗・苗木類		その他の作物	
			作付	作付	作付	作付	作付	作付	作付	作付
			経営体数	面積	経営体数	面積	経営体数	面積	経営体数	面積
大阪府 (構成比%)	1,235	36,410 (100.0)	1,023	30,485 (83.7)	211	5,072 (13.9)	51	206 (0.6)	19	648 (1.8)
大阪市地域	27	667	13	281	14	363	X	X	X	X
三島地域	70	793	58	689	11	94	4	10	-	-
豊能地域	83	451	68	380	14	65	7	7	-	-
北河内地域	49	529	43	182	6	19	8	30	X	X
中河内地域	109	1,554	83	1,130	27	418	-	-	X	X
南河内地域	245	6,313	224	5,912	20	211	5	10	X	X
泉北地域	253	9,308	177	6,457	77	2,745	10	80	6	26
泉南地域	399	16,796	357	15,454	42	1,157	15	63	7	122

作物の種類別経営体数は複数回答である。

主な農産物（露地）について作付経営体数をみると、水稲が6816経営体で作付面積が27万8826aと最も多く、次に、たまねぎが1812経営体で1万301a、キャベツが1666経営体で1万9789aの順になっている。

また、1経営体当たりの作付面積をみると、水稲が40.9a、キャベツが11.9aで、他の作物と比べて多くなっている。（表3-14参照）

表3-14 主な農産物（露地）の作付経営体数と作付面積

平成17年	水稲		たまねぎ		キャベツ		だいこん		なす	
	作付 経営体数	作付面積	作付 経営体数	作付面積	作付 経営体数	作付面積	作付 経営体数	作付面積	作付 経営体数	作付面積
大阪府 (面積/経営体)	6 816	278 826 (40.9)	1 812	10 301 (5.7)	1 666	19 789 (11.9)	1 580	3 769 (2.4)	1 553	4 939 (3.2)
大阪市地域	102	4 431	15	25	18	62	31	94	19	36
三島地域	1 009	39 337	205	355	137	339	220	411	222	568
豊能地域	1 029	51 360	280	411	193	313	292	437	316	432
北河内地域	854	39 364	245	569	163	282	227	373	215	250
中河内地域	408	16 254	69	105	68	169	85	171	75	118
南河内地域	1 158	38 903	289	570	281	1 500	286	458	250	868
泉北地域	911	35 789	182	1 568	212	3 116	194	760	156	645
泉南地域	1 345	53 388	527	6 698	594	14 008	245	1 065	300	2 022

平成17年	ほうれん草		ばれいしょ		ねぎ		きゅうり		トマト	
	作付 経営体数	作付面積	作付 経営体数	作付面積	作付 経営体数	作付面積	作付 経営体数	作付面積	作付 経営体数	作付面積
大阪府 (面積/経営体)	1 450	12 389 (8.5)	1 437	3 324 (2.3)	1 387	10 630 (7.7)	1 229	1 940 (1.6)	1 163	2 062 (1.8)
大阪市地域	48	553	28	81	61	570	18	35	12	29
三島地域	140	494	147	283	155	308	193	242	203	430
豊能地域	241	734	213	339	255	442	287	361	281	453
北河内地域	150	238	198	418	165	251	191	241	190	242
中河内地域	166	2 001	83	195	157	1 730	68	127	66	128
南河内地域	164	470	330	782	193	741	221	383	186	319
泉北地域	189	1 926	217	688	155	1 238	108	324	89	301
泉南地域	352	5 973	221	538	246	5 350	143	227	136	160

平成17年	はくさい		さといも		かんしょ		しゅんぎく (地方選択項目)		きく	
	作付 経営体数	作付面積	作付 経営体数	作付面積	作付 経営体数	作付面積	作付 経営体数	作付面積	作付 経営体数	作付面積
大阪府 (面積/経営体)	1 128	2 334 (2.1)	935	3 198 (3.4)	860	2 713 (3.2)	623	3 380 (5.4)	367	3 135 (8.5)
大阪市地域	12	22	5	14	21	128	35	263	5	27
三島地域	150	241	107	153	99	220	54	119	23	32
豊能地域	241	390	138	179	160	476	99	147	37	117
北河内地域	160	240	129	186	167	742	71	82	54	158
中河内地域	57	113	35	50	51	141	98	863	98	1 574
南河内地域	245	568	193	492	172	441	62	153	49	208
泉北地域	116	448	73	252	94	335	76	708	23	38
泉南地域	147	312	255	1 872	96	230	128	1 045	78	981

( )内の数値は1経営体当たりの作付面積である。

### 販売目的で栽培した果樹の栽培経営体数と栽培面積

販売目的で果樹を栽培した農業経営体（家族経営）数は1818経営体で、露地が5万978a、施設が1万8137aとなっている。（表3-15参照）

また、主な果樹（露地）について栽培経営体数をみると、温州みかんが825経営体で栽培面積が2万5262aと最も多く、1経営体当たりの栽培面積についても30.6aと他の果樹より多くなっている。

（表3-16参照）

表3-15 販売目的で栽培した果樹の栽培経営体数と栽培面積

平成17年	栽培 実経営体数	露地		施設	
		栽培 経営体数	栽培面積	栽培 経営体数	栽培面積
		〔 経営体数：経営体 面積：a 〕			
大阪府	1 818	1 591	50 978	377	18 137
大阪市地域	3	3	21	-	-
三島地域	46	44	1 055	X	X
豊能地域	205	204	5 167	X	X
北河内地域	67	65	1 057	14	289
中河内地域	176	154	3 962	65	3 298
南河内地域	695	501	13 095	284	14 495
泉北地域	242	240	11 703	3	12
泉南地域	384	380	14 918	7	27

露地・施設の経営体数は複数回答である。

表3-16 主な果樹（露地）の栽培経営体数と栽培面積

平成17年	温州みかん		ぶどう		くり		かき		いちじく (地方選択項目)		もも	
	栽培 経営体数	栽培 面積	栽培 経営体数	栽培 面積	栽培 経営体数	栽培 面積	栽培 経営体数	栽培 面積	栽培 経営体数	栽培 面積	栽培 経営体数	栽培 面積
	〔 経営体数：経営体 面積：a 〕											
大阪府 (面積/経営体)	825	25 262 (30.6)	308	7 062 (22.9)	265	5 695 (21.5)	202	1 662 (8.2)	171	1 966 (11.5)	127	3 093 (24.4)
大阪市地域	-	-	-	-	-	-	X	X	3	5	X	X
三島地域	12	177	5	18	19	552	17	62	15	78	7	16
豊能地域	7	61	-	-	181	4 640	19	49	5	38	X	X
北河内地域	27	189	16	269	14	31	30	129	13	62	X	X
中河内地域	29	405	135	3 288	3	13	X	X	12	93	6	49
南河内地域	241	5 341	137	3 353	23	240	54	604	98	1 487	48	859
泉北地域	199	8 809	10	127	8	70	47	610	8	39	7	48
泉南地域	310	10 280	5	7	17	149	29	178	17	164	53	2 103

( )内の数値は1経営体当たりの栽培面積である。

### 販売目的で家畜を飼養している経営体数と飼養頭羽数

販売目的で家畜を飼養している農業経営体(家族経営)をみると、乳用牛を飼養している経営体数は48経営体で飼養頭数は2224頭、採卵鶏を飼養している経営体数は48経営体で飼養羽数は17万1500羽、肉用牛を飼養している経営体数は23経営体で859頭となっている。

近畿、全国においては、肉用牛を飼養している経営体数が他の家畜に比べて最も多くなっている。(表3-17参照)

表3-17 販売目的で家畜を飼養している経営体数と飼養頭羽数

平成17年	乳用牛		肉用牛		豚		採卵鶏		ブロイラー	
	飼養経営体数	飼養頭数	飼養経営体数	飼養頭数	飼養経営体数	飼養頭数	飼養経営体数	飼養羽数	出荷した経営体数	出荷羽数
大阪府	48	2 224	23	859	2	1 252	48	1 715	3	7
近 畿	1 096	38 942	2 478	59 479	74	39 336	465	20 013	150	72 870
全 国	27 144	1 504 720	80 687	1 943 312	5 707	3 661 093	5 939	402 674	2 141	2 565 751

経営体数：経営体  
頭 数：頭  
羽 数：100羽

#### (4) 水稲作の受委託

水稲作付経営体数 6816 経営体のうち、水稲作を委託した農業経営体（家族経営）数は 1801 経営体となっている。

作業種類別にみると、部分作業では、乾燥・調製が 1100 経営体（構成比 31.6%）、育苗が 1016 経営体（同 29.2%）と他の作業に比べて多くなっている。

次に、水稲作を受託した農業経営体（家族経営）数は 169 経営体となっている。

作業種類別にみると、部分作業では、稲刈り・脱穀が 94 経営体（同 27.5%）、乾燥・調製が 84 経営体（同 24.6%）と他の作業に比べて多くなっている。

（表 3 - 18 参照）

表 3 - 18 水稲作業種類別の受委託した経営体数

平成 17 年		水稲作付 経営体数	水稲作業を 委託した実 経営体数	水稲作の作業種類別経営体数						
				全作業	部分作業	育苗	耕起・ 代かき	田植	防除	稲刈り・ 脱穀
大阪府	6 816	1 801	127	3 484	1 016	186	426	68	688	1 100
				(100.0)	(29.2)	(5.3)	(12.2)	(2.0)	(19.7)	(31.6)
大阪市地域	102	28	2		13	1	3	-	14	23
三島地域	1 009	245	24		150	40	68	21	72	120
豊能地域	1 029	330	35		182	42	95	15	106	199
北河内地域	854	174	13		104	25	26	7	54	104
中河内地域	408	53	8		23	3	11	1	23	32
南河内地域	1 158	589	28		351	36	127	9	260	399
泉北地域	911	282	12		160	22	71	7	120	166
泉南地域	1 345	100	5		33	17	25	8	39	57
近畿	124 399	68 247	5 000	142 818	37 100	6 322	13 688	14 395	25 859	45 454
				(100.0)	(26.0)	(4.4)	(9.6)	(10.1)	(18.1)	(31.8)
全国	1 393 297	923 646	89 063	1 954 528	329 816	123 491	211 788	232 856	420 713	635 864
				(100.0)	(16.9)	(6.3)	(10.8)	(11.9)	(21.5)	(32.5)

平成 17 年		水稲作業を 受託した実 経営体数	水稲作の作業種類別経営体数						
			全作業	部分作業	育苗	耕起・ 代かき	田植	防除	稲刈り・ 脱穀
大阪府	169	58	342	37	54	65	8	94	84
			(100.0)	(10.8)	(15.8)	(19.0)	(2.3)	(27.5)	(24.6)
大阪市地域	-	-		-	-	-	-	-	-
三島地域	57	19		12	25	26	5	34	28
豊能地域	34	9		6	7	13	2	15	16
北河内地域	16	8		3	3	3	-	9	7
中河内地域	5	3		4	2	2	-	2	2
南河内地域	24	5		5	10	12	-	14	11
泉北地域	17	5		4	4	6	1	12	14
泉南地域	16	9		3	3	3	-	8	6
近畿	7 228	1 922	16 504	1 557	2 777	3 237	625	4 419	3 889
			(100.0)	(9.4)	(16.8)	(19.6)	(3.8)	(26.8)	(23.6)
全国	92 573	25 497	215 677	23 736	39 206	43 681	7 583	57 626	43 845
			(100.0)	(11.0)	(18.2)	(20.3)	(3.5)	(26.7)	(20.3)

水稲作業種類別は複数回答である。

## (5) 農業用機械

農業用機械を所有している農業経営体（家族経営）を農業用機械別にみると、乗用型トラクターを所有する経営体数は9714経営体で、所有台数は1万495台と最も多く、次に、動力田植機を所有する経営体数が8550経営体で、所有台数は8731台となっている。

（表3-19参照）

表3-19 農業用機械の所有経営体数と所有台数

平成17年	乗用型トラクター							
	計		15馬力未満		15～30馬力		30馬力以上	
	実経営体数	台数	経営体数	台数	経営体数	台数	経営体数	台数
大阪府	9 714	10 495	4 121	4 296	5 649	5 891	295	308
大阪市地域	155	173	84	96	71	75	2	2
三島地域	1 318	1 421	495	517	817	862	39	42
豊能地域	1 312	1 390	469	479	835	851	58	60
北河内地域	1 158	1 233	454	477	706	724	31	32
中河内地域	533	575	276	288	260	275	12	12
南河内地域	1 896	2 045	840	861	1 074	1 125	56	59
泉北地域	1 346	1 469	611	637	754	789	42	43
泉南地域	1 996	2 189	892	941	1 132	1 190	55	58

経営体数：経営体  
台数：台

馬力数区分の経営体数は複数回答である。

平成17年	動力防除機		乗用型スピードスプレイヤー		動力田植機		自脱型コンバイン		普通型コンバイン	
	経営体数	台数	経営体数	台数	経営体数	台数	経営体数	台数	経営体数	台数
大阪府	5 448	6 340	28	30	8 550	8 731	4 097	4 183	3 793	3 857
大阪市地域	66	85	-	-	119	120	47	47	59	60
三島地域	498	567	1	1	1 269	1 323	835	868	427	441
豊能地域	651	755	1	1	1 100	1 133	622	630	492	497
北河内地域	347	376	-	-	1 092	1 116	518	522	602	621
中河内地域	367	405	1	1	454	461	220	223	190	192
南河内地域	1 215	1 428	19	21	1 675	1 707	611	641	627	629
泉北地域	842	976	5	5	1 071	1 083	442	445	548	553
泉南地域	1 462	1 748	1	1	1 770	1 788	802	807	848	864



## (6) 農業労働力

### 農業従事者数

( 自営農業に従事した世帯員数 )

自営農業に従事した 15 歳以上の世帯員である農業従事者数は 3 万 4650 人で、男子は 1 万 9150 人、女子は 1 万 5500 人となっている。

自営農業従事日数別の構成比をみると、29 日以下が 33.2% と最も多く、男女別では男子は 150 日以上が 30.9%、女子は 29 日以下が 40.0% と最も多くなっている。

( 表 3 - 20 参照 )

また、年齢別の構成比をみると、男女計では 30 ~ 59 歳が 44.9%、65 歳以上が 34.9% となっている。

( 表 3 - 21、図 3 - 7 参照 )

表 3 - 20 自営農業従事日数別の農業従事者数

( 人 )

平成 17 年	男 女 計						男 子					
	計	農業従事 29日以下	30~ 59	60~ 99	100~ 149	150日 以上	計	農業従事 29日以下	30~ 59	60~ 99	100~ 149	150日 以上
大 阪 府 ( 構成比 % )	34 650 (100.0)	11 488 (33.2)	5 693 (16.4)	4 799 (13.8)	3 455 (10.0)	9 215 (26.6)	19 150 (100.0)	5 287 (27.6)	3 082 (16.1)	2 864 (15.0)	2 002 (10.5)	5 915 (30.9)
大阪市地域	549	169	75	65	61	179	317	73	38	39	37	130
三 島地域	4 651	1 703	874	863	461	750	2 488	791	457	505	262	473
豊 能地域	4 586	1 537	851	853	479	866	2 487	696	461	532	269	529
北河内地域	4 047	1 561	748	575	445	718	2 220	741	418	344	256	461
中河内地域	2 334	696	326	244	261	807	1 342	333	154	139	156	560
南河内地域	6 980	2 304	1 110	849	639	2 078	3 862	1 041	620	494	372	1 335
泉 北地域	4 630	1 605	746	566	445	1 268	2 678	736	408	366	279	889
泉 南地域	6 873	1 913	963	784	664	2 549	3 756	876	526	445	371	1 538

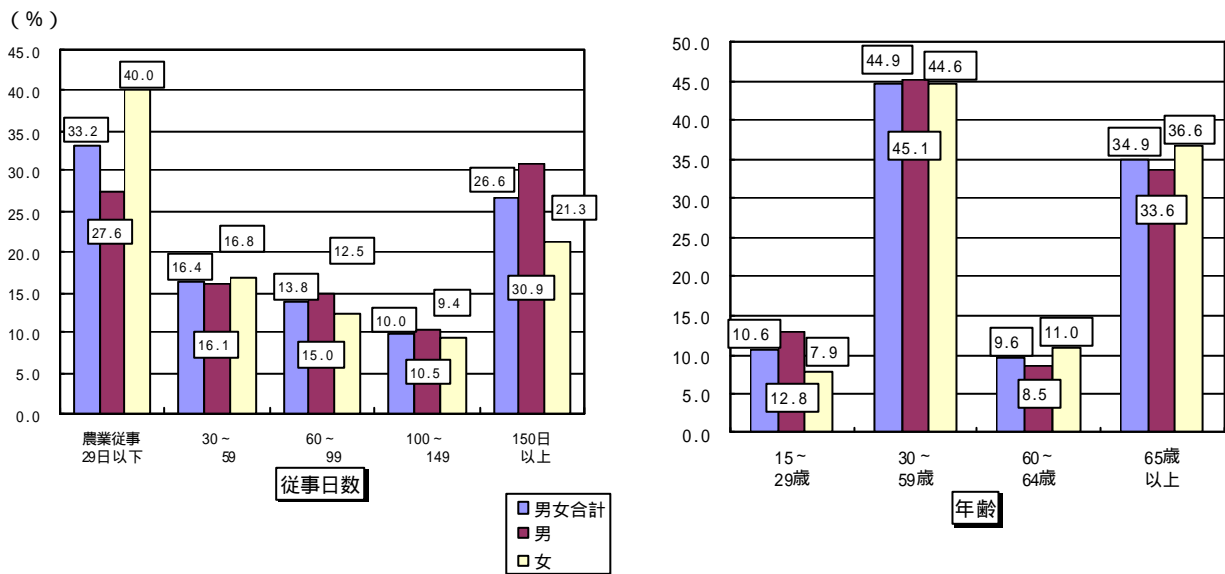
平成 17 年	女 子					
	計	農業従事 29日以下	30~ 59	60~ 99	100~ 149	150日 以上
大 阪 府 ( 構成比 % )	15 500 (100.0)	6 201 (40.0)	2 611 (16.8)	1 935 (12.5)	1 453 (9.4)	3 300 (21.3)
大阪市地域	232	96	37	26	24	49
三 島地域	2 163	912	417	358	199	277
豊 能地域	2 099	841	390	321	210	337
北河内地域	1 827	820	330	231	189	257
中河内地域	992	363	172	105	105	247
南河内地域	3 118	1 263	490	355	267	743
泉 北地域	1 952	869	338	200	166	379
泉 南地域	3 117	1 037	437	339	293	1 011

表 3 - 21 年齢別の農業従事者数

(人)

平成17年	男女計					男子					女子				
	計	15~ 29歳	30~ 59歳	60~ 64歳	65歳 以上	計	15~ 29歳	30~ 59歳	60~ 64歳	65歳 以上	計	15~ 29歳	30~ 59歳	60~ 64歳	65歳 以上
大阪府	34 650	3 672	15 542	3 327	12 109	19 150	2 454	8 632	1 629	6 435	15 500	1 218	6 910	1 698	5 674
(構成比%)	(100.0)	(10.6)	(44.9)	(9.6)	(34.9)	(100.0)	(12.8)	(45.1)	(8.5)	(33.6)	(100.0)	(7.9)	(44.6)	(11.0)	(36.6)
大阪市地域	549	35	259	60	195	317	20	152	31	114	232	15	107	29	81
三島地域	4 651	539	2 102	387	1 623	2 488	347	1 143	194	804	2 163	192	959	193	819
豊能地域	4 586	488	2 067	423	1 608	2 487	332	1 127	215	813	2 099	156	940	208	795
北河内地域	4 047	486	1 757	361	1 443	2 220	326	973	180	741	1 827	160	784	181	702
中河内地域	2 334	202	993	259	880	1 342	139	573	117	513	992	63	420	142	367
南河内地域	6 980	703	3 042	682	2 553	3 862	474	1 702	314	1 372	3 118	229	1 340	368	1 181
泉北地域	4 630	534	2 140	433	1 523	2 678	370	1 237	220	851	1 952	164	903	213	672
泉南地域	6 873	685	3 182	722	2 284	3 756	446	1 725	358	1 227	3 117	239	1 457	364	1 057

図 3 - 7 自営農業従事日数・年齢別の農業従事者構成比



## 農業就業人口

( 自営農業に主として従事した世帯員数 )

農業従事者のうち「農業のみに従事した世帯員」及び「農業と兼業の双方に従事したが、農業の従事日数の方が多い世帯員」である農業就業人口は2万2058人で、男子は1万183人、女子は1万1875人となっている。

自営農業従事日数別の構成比で見ると、150日以上が41.1%と最も多く、次に29日以下が24.1%となっている。男女別では、男子は150日以上が56.9%、女子は29日以下が31.7%と最も多くなっている。(表3-22参照)

また、年齢別の構成比をみると、65歳以上が50.9%と最も多く、男子では57.5%、女子では45.4%となっている。

(表3-23、図3-8参照)

表3-22 自営農業従事日数別の農業就業人口

平成17年	男 女 計						男 子					
	計	農業従事	30~	60~	100~	150日	計	農業従事	30~	60~	100~	150日
		29日以下	59	99	149	以上		29日以下	59	99	149	以上
大 阪 府	22 058	5 316	2 722	2 433	2 514	9 073	10 183	1 550	759	890	1 192	5 792
( 構成比 % )	(100.0)	(24.1)	(12.3)	(11.0)	(11.4)	(41.1)	(100.0)	(15.2)	(7.5)	(8.7)	(11.7)	(56.9)
大 阪 市 地 域	379	78	39	34	50	178	192	11	10	12	30	129
三 島 地 域	2 717	788	417	422	349	741	1 139	243	107	151	172	466
豊 能 地 域	2 709	697	385	410	360	857	1 216	233	118	171	171	523
北 河 内 地 域	2 557	820	386	302	338	711	1 108	265	116	111	162	454
中 河 内 地 域	1 622	344	168	133	181	796	798	86	35	41	86	550
南 河 内 地 域	4 551	1 069	532	455	458	2 037	2 088	291	143	146	210	1 298
泉 北 地 域	2 928	730	368	277	310	1 243	1 446	200	106	121	151	868
泉 南 地 域	4 595	790	427	400	468	2 510	2 196	221	124	137	210	1 504

(人)

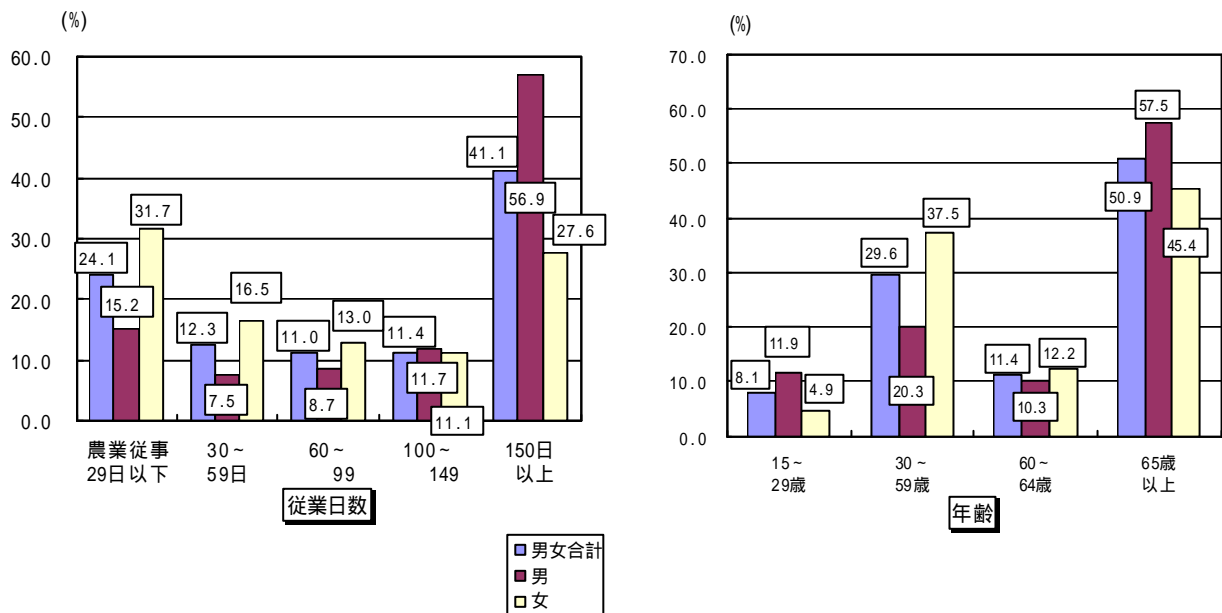
平成17年	女 子					
	計	農業従事	30~	60~	100~	150日
		29日以下	59	99	149	以上
大 阪 府	11 875	3 766	1 963	1 543	1 322	3 281
( 構成比 % )	(100.0)	(31.7)	(16.5)	(13.0)	(11.1)	(27.6)
大 阪 市 地 域	187	67	29	22	20	49
三 島 地 域	1 578	545	310	271	177	275
豊 能 地 域	1 493	464	267	239	189	334
北 河 内 地 域	1 449	555	270	191	176	257
中 河 内 地 域	824	258	133	92	95	246
南 河 内 地 域	2 463	778	389	309	248	739
泉 北 地 域	1 482	530	262	156	159	375
泉 南 地 域	2 399	569	303	263	258	1 006

表 3 - 23 年齢別の農業就業人口

(人)

平成17年	男女計					男子					女子				
	計	15～29歳	30～59歳	60～64歳	65歳以上	計	15～29歳	30～59歳	60～64歳	65歳以上	計	15～29歳	30～59歳	60～64歳	65歳以上
大阪府	22 058	1 794	6 523	2 504	11 237	10 183	1 215	2 064	1 053	5 851	11 875	579	4 459	1 451	5 386
(構成比%)	(100.0)	(8.1)	(29.6)	(11.4)	(50.9)	(100.0)	(11.9)	(20.3)	(10.3)	(57.5)	(100.0)	(4.9)	(37.5)	(12.2)	(45.4)
大阪市地域	379	17	135	50	177	192	10	53	27	102	187	7	82	23	75
三島地域	2 717	242	717	264	1 494	1 139	154	153	109	723	1 578	88	564	155	771
豊能地域	2 709	244	706	286	1 473	1 216	158	220	118	720	1 493	86	486	168	753
北河内地域	2 557	256	685	266	1 350	1 108	182	142	108	676	1 449	74	543	158	674
中河内地域	1 622	105	507	210	800	798	71	189	85	453	824	34	318	125	347
南河内地域	4 551	348	1 259	528	2 416	2 088	243	361	205	1 279	2 463	105	898	323	1 137
泉北地域	2 928	285	946	316	1 381	1 446	195	351	136	764	1 482	90	595	180	617
泉南地域	4 595	297	1 568	584	2 146	2 196	202	595	265	1 134	2 399	95	973	319	1 012

図 3 - 8 自営農業従事日数・年齢別の農業就業人口構成比



## 基幹的農業従事者数

( 自営農業に主として従事した世帯員のうち仕事が主の世帯員数 )

農業就業人口のうち「ふだん仕事を主」としている基幹的農業従事者数は、1万2166人で男子は7736人、女子は4430人となっている。

自営農業従事日数別の構成比をみると、150日以上が72.9%と最も多く、男子では74.8%、女子では69.7%となっている。(表3-24参照)

また、年齢別の構成比をみると、65歳以上が59.9%と最も多く、男子では62.3%、女子では55.8%となっている。

(表3-25、図3-9参照)

表3-24 自営農業従事日数別の基幹的農業従事者数

(人)

平成17年	男 女 計						男 子					
	計	農業従事 29日以下	30~ 59	60~ 99	100~ 149	150日 以上	計	農業従事 29日以下	30~ 59	60~ 99	100~ 149	150日 以上
大 阪 府	12 166	23	95	1 261	1 914	8 873	7 736	10	60	738	1 144	5 784
( 構成比 % )	(100.0)	(0.2)	(0.8)	(10.4)	(15.7)	(72.9)	(100.0)	(0.1)	(0.8)	(9.5)	(14.8)	(74.8)
大 阪 市 地 域	231	-	1	18	39	173	170	-	1	11	29	129
三 島 地 域	1 225	1	7	226	273	718	756	1	4	125	163	463
豊 能 地 域	1 380	10	20	238	287	825	843	4	10	143	164	522
北 河 内 地 域	1 094	-	6	163	248	677	710	-	3	95	158	454
中 河 内 地 域	975	-	7	64	127	777	671	-	5	36	81	549
南 河 内 地 域	2 565	10	32	214	324	1 985	1 639	4	20	123	197	1 295
泉 北 地 域	1 647	2	9	159	244	1 233	1 130	1	6	110	145	868
泉 南 地 域	3 049	-	13	179	372	2 485	1 817	-	11	95	207	1 504

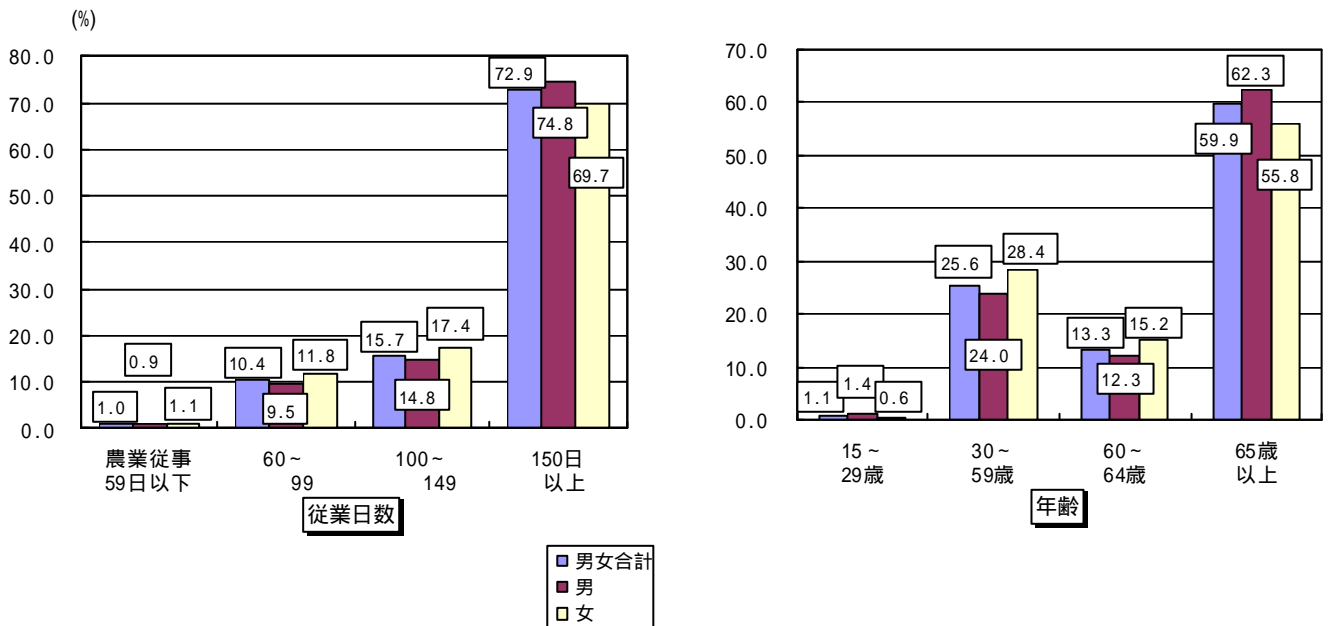
平成17年	女 子					
	計	農業従事 29日以下	30~ 59	60~ 99	100~ 149	150日 以上
大 阪 府	4 430	13	35	523	770	3 089
( 構成比 % )	(100.0)	(0.3)	(0.8)	(11.8)	(17.4)	(69.7)
大 阪 市 地 域	61	-	-	7	10	44
三 島 地 域	469	-	3	101	110	255
豊 能 地 域	537	6	10	95	123	303
北 河 内 地 域	384	-	3	68	90	223
中 河 内 地 域	304	-	2	28	46	228
南 河 内 地 域	926	6	12	91	127	690
泉 北 地 域	517	1	3	49	99	365
泉 南 地 域	1 232	-	2	84	165	981

表 3 - 25 年齢別の基幹的農業従事者数

(人)

平成17年	男女計					男子					女子				
	計	15~29歳	30~59歳	60~64歳	65歳以上	計	15~29歳	30~59歳	60~64歳	65歳以上	計	15~29歳	30~59歳	60~64歳	65歳以上
大阪府 (構成比%)	12 166 (100.0)	135 (1.1)	3 116 (25.6)	1 624 (13.3)	7 291 (59.9)	7 736 (100.0)	109 (1.4)	1 857 (24.0)	952 (12.3)	4 818 (62.3)	4 430 (100.0)	26 (0.6)	1 259 (28.4)	672 (15.2)	2 473 (55.8)
大阪市地域	231	4	76	33	118	170	3	52	26	89	61	1	24	7	29
三島地域	1 225	3	201	149	872	756	2	119	94	541	469	1	82	55	331
豊能地域	1 380	10	306	177	887	843	6	179	104	554	537	4	127	73	333
北河内地域	1 094	8	162	140	784	710	4	108	91	507	384	4	54	49	277
中河内地域	975	12	283	139	541	671	10	178	82	401	304	2	105	57	140
南河内地域	2 565	30	551	336	1 648	1 639	26	324	188	1 101	926	4	227	148	547
泉北地域	1 647	30	514	202	901	1 130	28	331	120	651	517	2	183	82	250
泉南地域	3 049	38	1 023	448	1 540	1 817	30	566	247	974	1 232	8	457	201	566

図 3 - 9 自営農業従事日数・年齢別の基幹的農業従事者構成比



### (7) 農業後継者の有無別経営体数

農業経営体（家族経営）の15歳以上の同居農業後継者がいる経営体数は6273経営体（構成比52.6%）で、このうち、その他の仕事の主である同居農業後継者がいる経営体数が4686経営体と最も多くなっている。

また、同居農業後継者がいない経営体数は5662経営体（同47.4%）で、このうち、世帯から離れて住んでいる他出農業後継者がいる経営体数は1234経営体となっている。


（表3-26、図3-10参照）

表3-26 農業後継者の有無別経営体数


平成17年	計	15歳以上の同居農業後継者がいる	同居農業後継者			同居農業後継者がいない	他出農業後継者がいる		他出農業後継者がいない
			農業が主	その他の仕事の主	仕事に従事しない		自営農業に従事した	自営農業に従事しない	
大阪府 (構成比%)	11 935 (100.0)	6 273 (52.6)	1 185	4 686	402	5 662 (47.4)	795	439	4 428
大阪府地域	199	131	35	89	7	68	9	4	55
三島地域	1 499	851	111	702	38	648	155	65	428
豊能地域	1 565	696	126	522	48	869	109	102	658
北河内地域	1 306	800	149	602	49	506	109	40	357
中河内地域	882	436	93	322	21	446	38	26	382
南河内地域	2 469	1 218	202	930	86	1 251	146	75	1 030
泉北地域	1 627	826	180	600	46	801	91	43	667
泉南地域	2 388	1 315	289	919	107	1 073	138	84	851
近畿	176 664	82 520	10 847	65 068	6 605	94 144	11 434	8 952	73 758
全国	1 971 096	867 669	133 955	667 707	66 007	1 103 427	106 157	98 901	898 369

図3-10 農業後継者の内訳構成比

同居農業後継者内訳



他出農業後継者有無



## 4 販売農家

### (1) 主副業別農家数

販売農家を主副業別にみると、主業農家数が2100戸で前回調査に比べて334戸（13.7%）、準主業農家数が2422戸で1596戸（39.7%）、副業的農家数が7230戸で930戸（11.4%）の減少となっている。

主副業別農家の構成比をみると、主業農家は17.9%、準主業農家は20.6%、副業的農家は61.5%で、近畿、全国においても、副業的農家が過半数を占めている。（表4-1、図4-1参照）

次に、地域別に主副業別農家の構成比をみると、主業農家の割合が高いのは、泉南地域で27.4%、準主業農家は大阪市地域で27.1%、副業的農家は北河内地域で69.8%となっている。

（表4-2、図4-2参照）

表4-1 主副業別農家数

大阪府	平成12年		平成17年		増減数	増減率 (%)
		構成比(%)		構成比(%)		
主業農家	2 434	16.7	2 100	17.9	334	13.7
準主業農家	4 018	27.5	2 422	20.6	1 596	39.7
副業的農家	8 160	55.8	7 230	61.5	930	11.4
計	14 612	100.0	11 752	100.0	2 860	19.6

近 畿	平成12年		平成17年		増減数	増減率 (%)
		構成比(%)		構成比(%)		
主業農家	27 441	13.2	24 730	14.1	2 711	9.9
準主業農家	45 721	22.0	34 154	19.5	11 567	25.3
副業的農家	134 787	64.8	116 313	66.4	18 474	13.7
計	207 949	100.0	175 197	100.0	32 752	15.8

全 国	平成12年		平成17年		増減数	増減率 (%)
		構成比(%)		構成比(%)		
主業農家	500 484	21.4	428 514	21.9	71 970	14.4
準主業農家	599 449	25.7	440 737	22.6	158 712	26.5
副業的農家	1 236 975	52.9	1 083 673	55.5	153 302	12.4
計	2 336 908	100.0	1 952 924	100.0	383 984	16.4



図4-1 主副業別農家数構成比

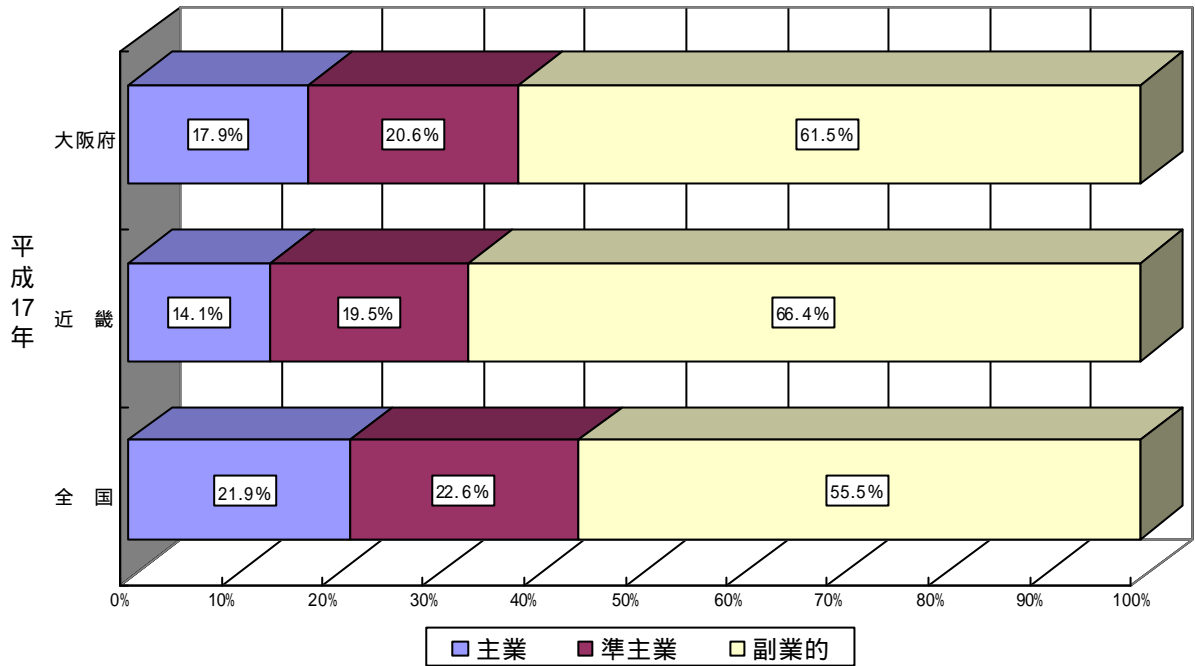
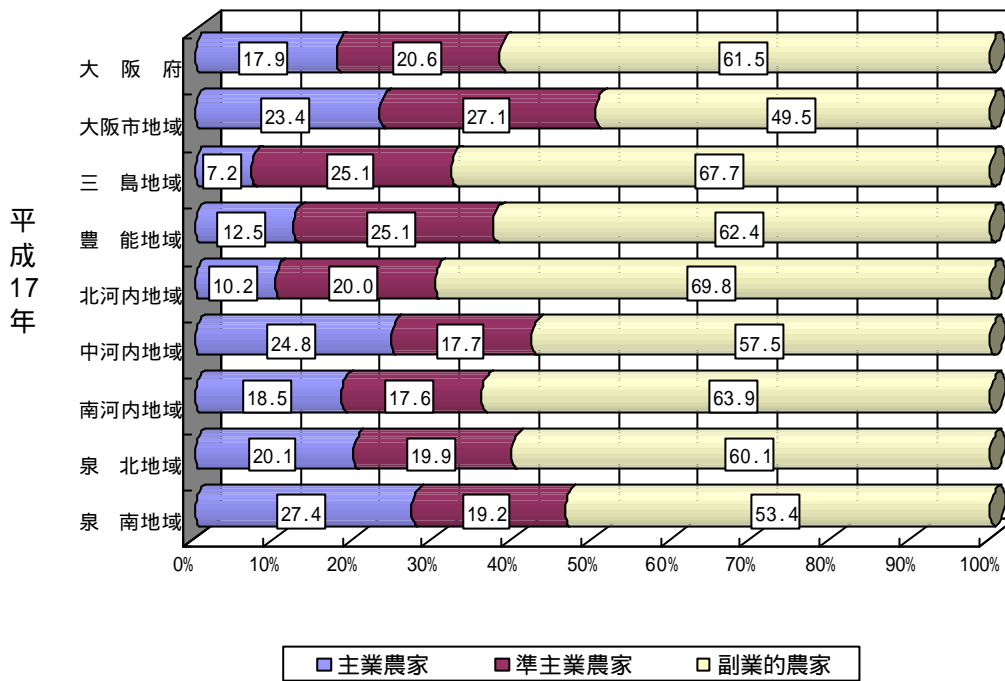


表4-2 主副業別の地域別農家数

平成17年		販売農家	主業農家	準主業農家	副業的農家
農家数 (戸)	大阪府	11 752	2 100	2 422	7 230
	大阪市地域	188	44	51	93
	三島地域	1 497	108	376	1 013
	豊能地域	1 564	195	393	976
	北河内地域	1 283	131	256	896
	中河内地域	807	200	143	464
	南河内地域	2 439	450	430	1 559
	泉北地域	1 596	320	317	959
	泉南地域	2 378	652	456	1 270
	近畿全国	175 197	24 730	34 154	116 313
全国	1 952 924	428 514	440 737	1 083 673	
構成比 (%)	大阪府	100.0	17.9	20.6	61.5
	大阪市地域	100.0	23.4	27.1	49.5
	三島地域	100.0	7.2	25.1	67.7
	豊能地域	100.0	12.5	25.1	62.4
	北河内地域	100.0	10.2	20.0	69.8
	中河内地域	100.0	24.8	17.7	57.5
	南河内地域	100.0	18.5	17.6	63.9
	泉北地域	100.0	20.1	19.9	60.1
	泉南地域	100.0	27.4	19.2	53.4
	近畿全国	100.0	14.1	19.5	66.4
全国	100.0	21.9	22.6	55.5	

図4-2 主副業別の地域別農家数構成比



## (2) 専兼業別農家数

販売農家を専兼業別にみると、専業農家数は2600戸で前回調査に比べて439戸(20.3%)増加し、兼業農家数は9152戸で3299戸(26.5%)の減少となっている。

また、兼業農家のうち、第1種兼業農家数は1515戸で前回調査に比べて158戸(9.4%)、第2種兼業農家数は7637戸で3141戸(29.1%)の減少となっている。

専兼業別農家の構成比をみると、専業農家は22.1%、第1種兼業農家は12.9%、第2種兼業農家は65.0%で第2種兼業農家が大半を占めている。

近畿、全国においても、第2種兼業農家がそれぞれ70.0%、61.6%を占めている。

(表4-3、図4-3参照)

次に、地域別に専兼業別農家の構成比をみると、専業農家の割合が高いのは中河内地域で26.8%、兼業農家は三島地域で83.3%となっている。また、兼業農家のうち、第1種兼業農家の割合が高いのは泉南地域で17.6%、第2種兼業農家は三島地域で74.1%となっている。

(表4-4、図4-4参照)

表4-3 専兼業別農家数

		(戸)							
大阪府		平成12年	構成比		平成17年	構成比		増減数	増減率
			(%)	うち兼業農家		(%)	うち兼業農家		
専業農家		2 161	14.8	-	2 600	22.1	-	439	20.3
兼業農家		12 451	85.2	100.0	9 152	77.9	100.0	3 299	26.5
	第1種	1 673	11.4	13.4	1 515	12.9	16.6	158	9.4
	第2種	10 778	73.8	86.6	7 637	65.0	83.4	3 141	29.1
	計	14 612	100.0	-	11 752	100.0	-	2 860	19.6

		(戸)							
近 畿		平成12年	構成比		平成17年	構成比		増減数	増減率
			(%)	うち兼業農家		(%)	うち兼業農家		
専業農家		30 874	14.8	-	34 198	19.5	-	3 324	10.8
兼業農家		177 075	85.2	100.0	140 999	80.5	100.0	36 076	20.4
	第1種	20 233	9.7	11.4	18 447	10.5	13.1	1 786	8.8
	第2種	156 842	75.4	88.6	122 552	70.0	86.9	34 290	21.9
	計	207 949	100.0	-	175 197	100.0	-	32 752	15.8

		(戸)							
全 国		平成12年	構成比		平成17年	構成比		増減数	増減率
			(%)	うち兼業農家		(%)	うち兼業農家		
専業農家		426 355	18.2	-	441 765	22.6	-	15 410	3.6
兼業農家		1 910 553	81.8	100.0	1 511 159	77.4	100.0	399 394	20.9
	第1種	349 685	15.0	18.3	307 281	15.7	20.3	42 404	12.1
	第2種	1 560 868	66.8	81.7	1 203 878	61.6	79.7	356 990	22.9
	計	2 336 908	100.0	-	1 952 924	100.0	-	383 984	16.4

図4-3 専兼業別農家数構成比

平成17年

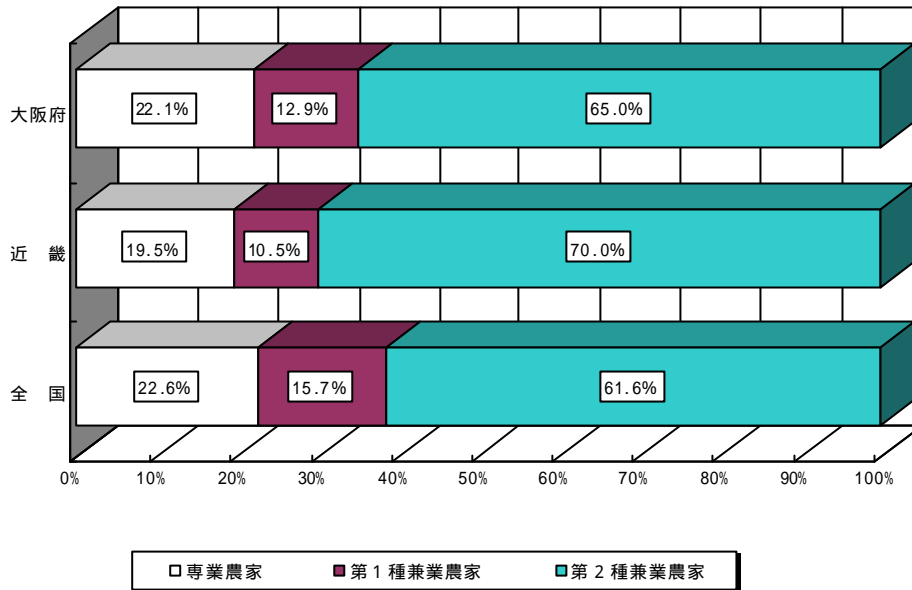
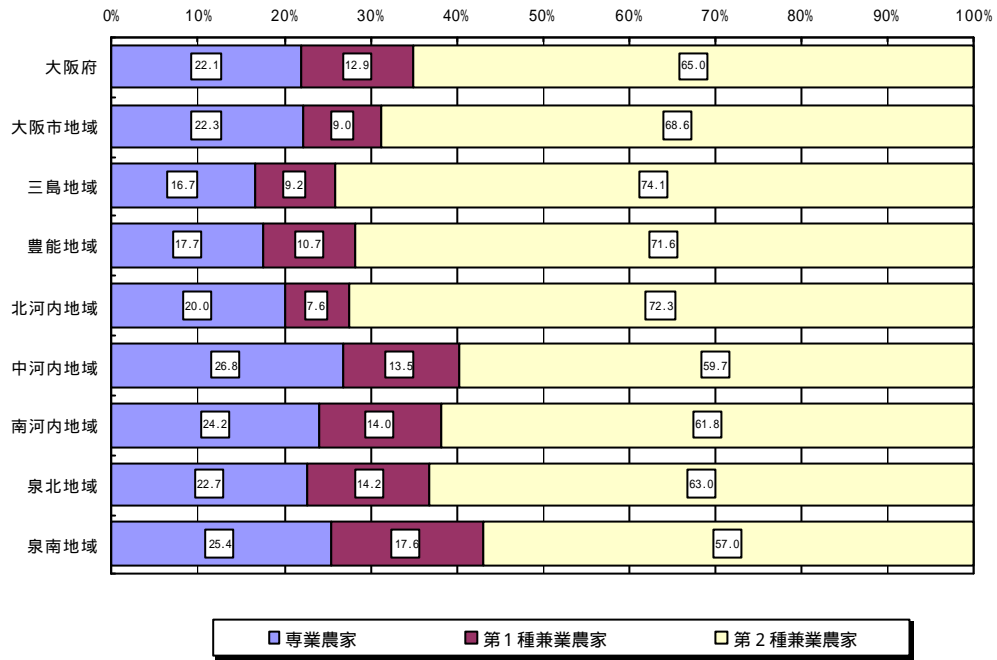


表4-4 専兼業別の地域別農家数

平成17年		販売農家	専業農家	兼業農家	第1種兼業	第2種兼業
農家数 (戸)	大阪府	11 752	2 600	9 152	1 515	7 637
	大阪市地域	188	42	146	17	129
	三島地域	1 497	250	1 247	138	1 109
	豊能地域	1 564	277	1 287	167	1 120
	北河内地域	1 283	257	1 026	98	928
	中河内地域	807	216	591	109	482
	南河内地域	2 439	591	1 848	341	1 507
	泉北地域	1 596	363	1 233	227	1 006
	泉南地域	2 378	604	1 774	418	1 356
	近畿全	175 197	34 198	140 999	18 447	122 552
全国	1 952 924	441 765	1 511 159	307 281	1 203 878	
構成比 (%)	大阪府	100.0	22.1	77.9	12.9	65.0
	大阪市地域	100.0	22.3	77.7	9.0	68.6
	三島地域	100.0	16.7	83.3	9.2	74.1
	豊能地域	100.0	17.7	82.3	10.7	71.6
	北河内地域	100.0	20.0	80.0	7.6	72.3
	中河内地域	100.0	26.8	73.2	13.5	59.7
	南河内地域	100.0	24.2	75.8	14.0	61.8
	泉北地域	100.0	22.7	77.3	14.2	63.0
	泉南地域	100.0	25.4	74.6	17.6	57.0
	近畿全	100.0	19.5	80.5	10.5	70.0
全国	100.0	22.6	77.4	15.7	61.6	

**図4-4 専兼業別の地域別農家数構成比**

平成17年



## 5 林業経営体

### (1) 林業経営の特徴

#### 組織形態別経営体数

林業経営体を組織形態別にみると、法人化している林業経営体数は66経営体(構成比9.5%)で、法人化していない経営体数が624経営体(同89.8%)となっている。

法人化している林業経営体の内訳をみると、会社が47経営体(構成比71.2%)と最も多く、次に各種団体が13経営体(同19.7%)、その他の法人が5経営体(同7.6%)の順となっている。これを地域別にみると、大阪市地域が30経営体と最も多く、うち、会社が28経営体と大部分を占めている。

次に、南河内地域が13経営体、三島地域が10経営体の順となっている。

(表5-1参照)

表5-1 組織形態別林業経営体数

平成17年	法人化している					地方公共 団体及び 財産区	法人化し ていない	計
	農事組 合法 人	会 社	各種団体	その他の 法人	小 計			
大阪府	1	47	13	5	66	5	624	695
(構成比%)					(9.5)	(0.7)	(89.8)	(100.0)
構成比(%)	1.5	71.2	19.7	7.6	100.0			
大阪市地域	-	28	2	-	30	1	67	98
三島地域	1	7	1	1	10	-	136	146
豊能地域	-	-	4	-	4	-	113	117
北河内地域	-	2	-	1	3	3	64	70
中河内地域	-	1	-	-	1	-	7	8
南河内地域	-	7	3	3	13	-	113	126
泉北地域	-	-	1	-	1	-	39	40
泉南地域	-	2	2	-	4	1	85	90
近畿	5	271	570	346	1 192	427	15 999	17 618
(構成比%)	-	-	-	-	(6.8)	(2.4)	(90.8)	(100.0)
構成比(%)	0.4	22.7	47.8	29.0	100.0	-	-	-
全国	160	3 237	3 341	1 736	8 474	2 256	189 185	199 915
(構成比%)	-	-	-	-	(4.2)	(1.1)	(94.6)	(100.0)
構成比(%)	1.9	38.2	39.4	20.5	100.0	-	-	-

### 保有山林面積規模別経営体数

林業経営体を保有山林面積規模別にみると、3～5ha層が219経営体（構成比31.8%）と最も多く、次に、5～10ha層が169経営体（同24.6%）、10～20ha層が123経営体（同17.9%）の順となっている。

また、この3階層で、全体の74.3%を占めている。

近畿、全国においても、この3階層でそれぞれ全体の78.4%、82.0%を占めている。

（表5 - 2参照）

表5 - 2 保有山林面積規模別経営体数

（経営体）											
平成17年	計	保有山林 なし	保有山林 あり	3ha未満	3～5	5～10	10～20	20～30	30～50	50～100	100以上
大阪府	695	7	688	1	219	169	123	51	43	43	39
構成比(%)	100.0	1.0	99.0								
(構成比 %)	-	-	(100.0)	(0.1)	(31.8)	(24.6)	(17.9)	(7.4)	(6.3)	(6.3)	(5.7)
大阪市地域	98	-	98	-	28	21	12	7	6	9	15
三島地域	146	-	146	-	43	41	29	8	9	12	4
豊能地域	117	-	117	-	47	32	21	7	4	1	5
北河内地域	70	-	70	-	25	20	7	5	6	3	4
中河内地域	8	-	8	-	1	1	4	-	-	-	2
南河内地域	126	5	121	-	25	27	29	14	9	13	4
泉北地域	40	1	39	1	17	8	4	2	3	3	1
泉南地域	90	1	89	-	33	19	17	8	6	2	4
近畿	17 618	168	17 450	110	5 652	4 974	3 059	1 092	960	799	804
構成比(%)	100.0	1.0	99.0								
(構成比 %)	-	-	(100.0)	(0.6)	(32.4)	(28.5)	(17.5)	(6.3)	(5.5)	(4.6)	(4.6)
全国	199 915	1 961	197 954	1 079	64 195	59 785	38 414	13 148	9 760	6 337	5 236
構成比(%)	100.0	1.0	99.0								
(構成比 %)	-	-	(100.0)	(0.5)	(32.4)	(30.2)	(19.4)	(6.6)	(4.9)	(3.2)	(2.6)

## (2) 山 林

### 保有山林の状況

保有山林のある林業経営体数は688経営体で、保有山林面積は3万8957haとなっている。このうち他人に管理をまかせている経営体数は120経営体で、保有山林面積は8627haとなっている。

保有山林面積を地域別にみると、大阪市地域が2万3292ha（構成比59.8%）と最も多く、次に三島地域が5494ha（同14.1%）の順となっている。（表5-3参照）

また、保有山林面積の内訳をみると、所有山林面積は3万7997ha、貸付山林面積は760ha、借入山林面積は1720haとなっている。（表5-4参照）

表5-3 保有山林のある経営体数と保有山林面積

平成17年	保有山林				
	経営体数	面積	構成比(%)	うち他人に管理をまかせているもの	
				経営体数	面積
大阪府	688	38 957	(100.0)	120	8 627
大阪市地域	98	23 292	(59.8)	32	3 592
三島地域	146	5 494	(14.1)	32	3 352
豊能地域	117	2 005	(5.1)	5	63
北河内地域	70	1 438	(3.7)	19	465
中河内地域	8	1 702	(4.4)	3	119
南河内地域	121	2 904	(7.5)	17	613
泉北地域	39	615	(1.6)	7	213
泉南地域	89	1 507	(3.9)	5	211
近畿	17 450	601 732	-	952	46 610
全国	197 954	5 828 679	-	10 580	490 243

（注）保有山林面積 = 所有山林面積 - 貸付山林面積 + 借入山林面積

表5-4 保有山林面積の内訳

平成17年	所有山林		貸付山林		借入山林	
	経営体数	面積	経営体数	面積	経営体数	面積
大阪府	688	37 997	18	760	11	1 720
大阪市地域	98	22 198	3	604	5	1 698
三島地域	146	5 530	4	48	2	11
豊能地域	117	2 008	2	5	2	2
北河内地域	70	1 493	2	55	-	-
中河内地域	8	1 723	1	21	-	-
南河内地域	121	2 921	5	25	2	9
泉北地域	39	615	-	-	-	-
泉南地域	89	1 509	1	2	-	-
近畿	17 317	581 325	816	47 918	890	68 325
全国	196 477	5 668 010	7 766	355 630	5 781	516 298



## 人工林の状況

人工林のある経営体数は596経営体(構成比85.8%)で、この経営体数を面積規模別にみると、3～5ha層が142経営体、次に3ha未満層が125経営体、5～10ha層及び10～30ha層が124経営体の順になっている。

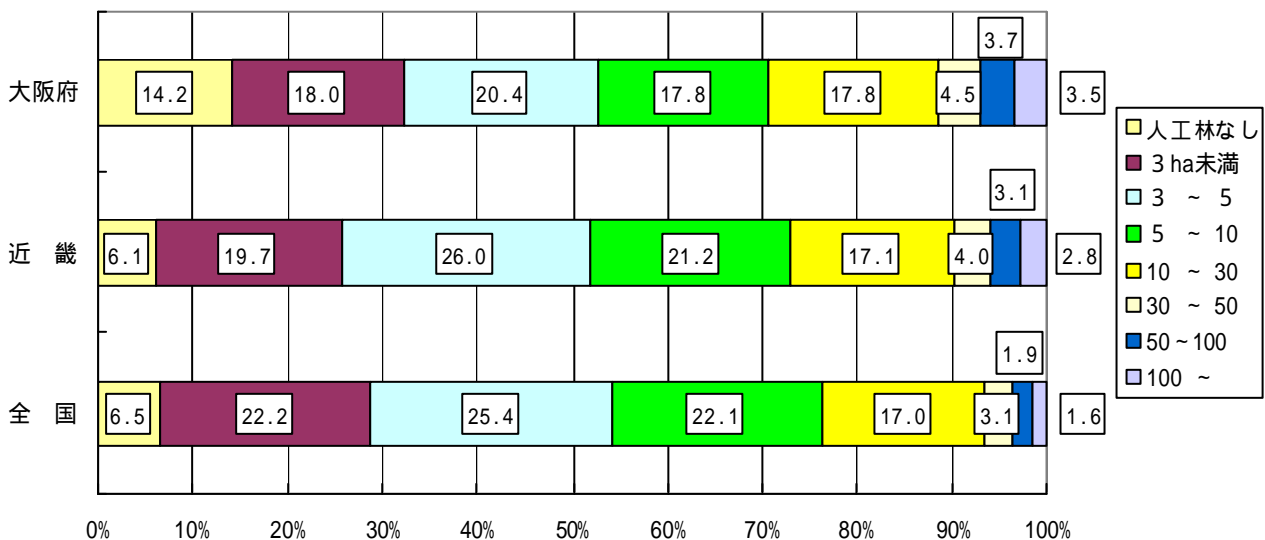
また、人工林なしの経営体数は99経営体(同14.2%)で、近畿(同6.1%)、全国(同6.5%)に比べて高くなっている。

(表5-5、図5-1参照)

表5-5 人工林面積規模別経営体数

平成17年	計	人工林なし	人工林あり							
			小計	3ha未満	3～5	5～10	10～30	30～50	50～100	100～
大阪府	695	99	596	125	142	124	124	31	26	24
構成比(%)	100.0	14.2	85.8							
(構成比%)	-	-	(100.0)	(21.0)	(23.8)	(20.8)	(20.8)	(5.2)	(4.4)	(4.0)
近 畿	17 618	1 082	16 536	3 465	4 581	3 734	3 009	696	549	502
構成比(%)	100.0	6.1	93.9							
(構成比%)	-	-	(100.0)	(21.0)	(27.7)	(22.6)	(18.2)	(4.2)	(3.3)	(3.0)
全 国	199 915	13 083	186 832	44 408	50 878	44 219	34 033	6 138	3 894	3 262
構成比(%)	100.0	6.5	93.5							
(構成比%)	-	-	(100.0)	(23.8)	(27.2)	(23.7)	(18.2)	(3.3)	(2.1)	(1.7)

図5-1 人工林面積規模別構成比



### (3) 林業労働力

林業作業に従事した林業作業従事者数は2027人で、男子が1756人、女子が271人となっている。

従事者数を地域別にみると、大阪市地域が526人（構成比25.9%）と最も多く、次に南河内地域が436人（同21.5%）、豊能地域が416人（同20.5%）の順になっている。（表5-6参照）

また、林業作業従事日数別の従事者数は、1～29日が1082人（構成比53.4%）と最も多く、近畿、全国においても、1～29日の従事者数構成比はそれぞれ75.5%、71.8%と大部分を占めている。

（表5-7参照）

表5-6 林業作業従事者数

平成17年	計			男		女	
	作業従事 実経営体数	実人数	(構成比%)	作業従事 経営体数	実人数	作業従事 経営体数	実人数
大阪府	468	2 027	(100.0)	452	1 756	116	271
大阪市地域	54	526	(25.9)	51	398	15	128
三島地域	92	310	(15.3)	87	255	30	55
豊能地域	89	416	(20.5)	86	386	24	30
北河内地域	30	39	(1.9)	27	34	5	5
中河内地域	2	10	(0.5)	2	9	1	1
南河内地域	97	436	(21.5)	96	403	24	33
泉北地域	27	42	(2.1)	27	40	2	2
泉南地域	77	248	(12.2)	76	231	15	17
近畿	10 644	52 656		10 441	46 830	2 425	5 826
全国	125 124	577 246		122 127	371 959	38 366	205 287

表5-7 林業作業従事日数別の林業従事者数

平成17年	男 女 計 (人)						
	計	1～29日	30～59日	60～99日	100～149日	150～199日	200日～
大阪府	2 027	1 082	306	267	174	83	115
(構成比%)	(100.0)	(53.4)	(15.1)	(13.2)	(8.6)	(4.1)	(5.6)
大阪市地域	526	260	64	96	3	21	82
三島地域	310	219	67	6	11	3	4
豊能地域	416	242	62	4	101	6	1
北河内地域	39	35	3	-	-	1	-
中河内地域	10	9	-	1	-	-	-
南河内地域	436	170	76	61	51	50	28
泉北地域	42	28	7	5	2	-	-
泉南地域	248	119	27	94	6	2	-
近畿	52 656	39 753	4 362	2 671	2 607	1 443	1 820
(構成比%)	(100.0)	(75.5)	(8.3)	(5.1)	(5.0)	(2.7)	(3.5)
全国	577 246	414 571	54 032	26 594	24 219	18 472	39 358
(構成比%)	(100.0)	(71.8)	(9.4)	(4.6)	(4.2)	(3.2)	(6.8)

#### (4) 林産物の販売

林産物の販売を行った経営体数は49経営体（構成比7.1%）で、このうち、用材を素材で販売した経営体数が23経営体、立木で販売した経営体数が21経営体と他の林産物に比べて多くなっている。

販売なしの経営体数は646経営体（同92.9%）で、近畿、全国の構成比をみても、それぞれ93.9%、92.2%と高くなっている。（表5-8参照）

また、林業経営体数を林産物販売金額規模別にみると、50万円未満層が15経営体（同30.6%）、100～300万円層が14経営体（同28.6%）で、この2階層で59.2%を占めている。

近畿、全国においても、この2階層の構成比はそれぞれ63.2%、68.1%となっている。

（表5-9参照）

表5-8 林産物を販売した経営体数

平成17年	計	販売なし	販売した経営体					特用林産物
			実経営体数	用材		ほだ木 用原木		
				立木で	素材で			
大阪府 （構成比%）	695 (100.0)	646 (92.9)	49 (7.1)	21	23	7	6	
近畿 （構成比%）	17 618 (100.0)	16 537 (93.9)	1 081 (6.1)	355	603	68	181	
全国 （構成比%）	199 915 (100.0)	184 333 (92.2)	15 582 (7.8)	3 871	9 476	1 640	2 251	

販売した林産物の経営体数は複数回答である。

表5-9 林産物販売金額規模別経営体数

平成17年	計	販売なし	販売あり	（経営体）					
				50万円 未 満	50 ~ 100	100 ~ 300	300 ~ 500	500 ~ 1,000	1,000 ~
大阪府 構成比(%) （構成比%）	695 100.0 -	646 92.9 -	49 7.1 (100.0)	15 - (30.6)	8 - (16.3)	14 - (28.6)	2 - (4.1)	3 - (6.1)	7 - (14.3)
近 畿 構成比(%) （構成比%）	17 618 100.0 -	16 537 93.9 -	1 081 6.1 (100.0)	444 - (41.1)	151 - (14.0)	239 - (22.1)	71 - (6.5)	70 - (6.5)	106 - (9.8)
全 国 構成比(%) （構成比%）	199 915 100.0 -	184 333 92.2 -	15 582 7.8 (100.0)	7 447 - (47.8)	2 634 - (16.9)	3 157 - (20.3)	791 - (5.0)	650 - (4.2)	903 - (5.8)

( 5 ) 林業作業

過去 1 年間に保有山林で林業作業を行った経営体の作業別経営体数と作業面積

過去1年間に保有山林で林業作業を行った経営体数は443経営体で、林業作業別に経営体数と作業面積をみると、間伐が332経営体で1502ha（構成比59.7%）と最も多く、次に下刈りなどが271経営体で829ha（同33.0%）となっている。

また、近畿、全国においても、間伐と下刈りなどの林業作業が他の林業作業と比べて多くなっている。

（表5 - 10、図5 - 2参照）

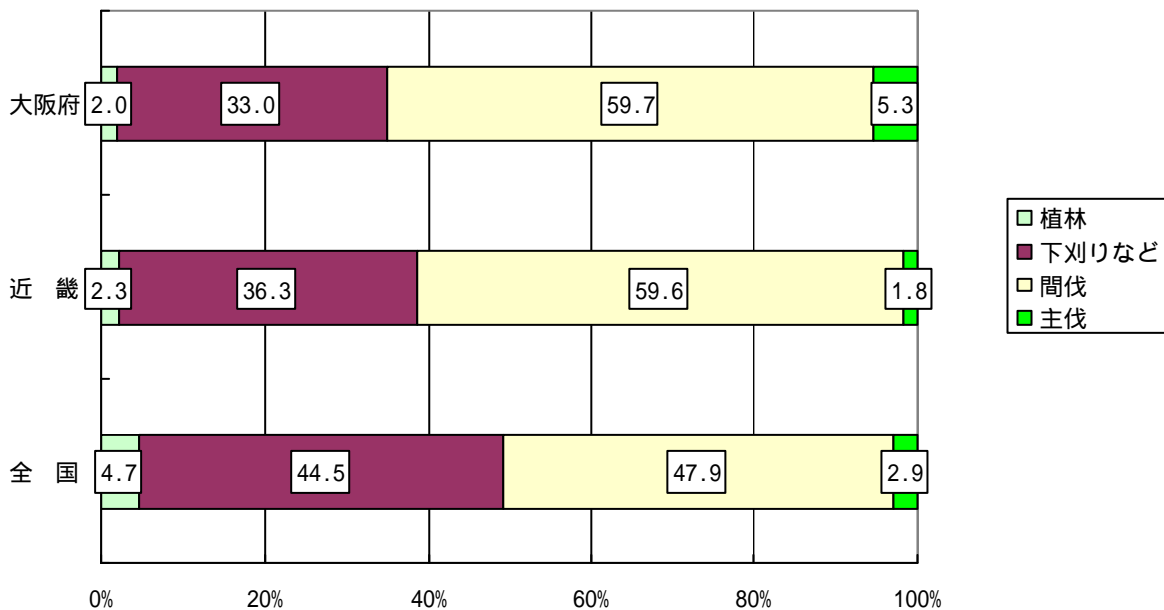
表 5 - 10 林業作業を行った経営体数と作業面積

平成 17 年	林業作業を行った実経営体数	総作業面積	林業作業別							
			植 林		下刈りなど		間 伐		主 伐	
			経営体数	面 積	経営体数	面 積	経営体数	面 積	経営体数	面 積
大阪府 (構成比%)	443	2 515 (100.0)	57	51 (2.0)	271	829 (33.0)	332	1 502 (59.7)	17	133 (5.3)
近 畿 (構成比%)	10 842	49 338 (100.0)	1 139	1 136 (2.3)	5 864	17 920 (36.3)	8 109	29 394 (59.6)	410	888 (1.8)
全 国 (構成比%)	130 110	521 392 (100.0)	16 561	24 274 (4.7)	86 854	232 054 (44.5)	80 019	249 745 (47.9)	5 103	15 319 (2.9)

経営体数：経営体  
面積：ha

林業作業別の経営体数は複数回答である。

図5-2 林業作業別の作業面積構成比



### 過去1年間に保有山林で林業作業を委託した経営体数と委託面積

過去1年間に保有山林で林業作業を委託した経営体数は204経営体で、林業作業別に経営体数と委託面積をみると、下刈りなどが136経営体で480ha（構成比31.6%）、間伐が135経営体で896ha（同59.1%）と他の林業作業に比べて多くなっている。

また、近畿、全国においても、委託面積の構成比をみると、間伐がそれぞれ63.7%、50.4%と最も高くなっている。（表5-11参照）

表5-11 林業作業を委託した経営体数と委託面積

〔経営体数：経営体  
面積：ha〕

平成17年	林業作業を委託した実経営体数	総委託面積	林業作業別							
			植林		下刈りなど		間伐		主伐	
			経営体数	面積	経営体数	面積	経営体数	面積	経営体数	面積
大阪府 (構成比%)	204	1 518 (100.0)	24 (1.6)	25 (1.6)	136 (31.6)	480 (31.6)	135 (59.1)	896 (59.1)	11 (7.7)	117 (7.7)
近畿 (構成比%)	4 029	21 690 (100.0)	327 (2.1)	458 (2.1)	1 790 (31.9)	6 918 (31.9)	3 018 (63.7)	13 811 (63.7)	237 (2.3)	503 (2.3)
全国 (構成比%)	41 557	272 299 (100.0)	4 719 (4.6)	12 593 (4.6)	21 038 (41.3)	112 508 (41.3)	27 970 (50.4)	137 294 (50.4)	2 869 (3.6)	9 904 (3.6)

林業作業別の経営体数は複数回答である。

### 過去1年間に林業作業の受託を行った経営体数と受託面積

過去1年間に林業作業の受託を行った経営体数は24経営体で、林業作業別に経営体数と受託面積をみると、下刈りなどが17経営体で366ha（構成比1.9%）、間伐が16経営体で571ha（同3.0%）となっている。受託面積をみると、主伐（請負）が1万8044ha、率にして全体の94.8%を占めている。

また、近畿、全国において受託面積の構成比をみると、主伐（立木買い）がそれぞれ48.6%、37.6%と最も高くなっている。（表5-12参照）

表5-12 林業作業の受託を行った経営体数と受託面積

〔経営体数：経営体  
面積：ha〕

平成17年	林業作業の受託した実経営体数	総受託面積	林業作業別									
			植林		下刈りなど		間伐		主伐（請負）		主伐（立木買い）	
			経営体数	面積	経営体数	面積	経営体数	面積	経営体数	面積	経営体数	面積
大阪府 (構成比%)	24	19 028 (100.0)	6 (0.1)	22 (0.1)	17 (1.9)	366 (1.9)	16 (3.0)	571 (3.0)	7 (94.8)	18 044 (94.8)	7 (0.1)	25 (0.1)
近畿 (構成比%)	635	131 213 (100.0)	126 (0.6)	788 (0.6)	293 (8.9)	11 642 (8.9)	390 (17.6)	23 118 (17.6)	103 (24.3)	31 833 (24.3)	223 (48.6)	63 832 (48.6)
全国 (構成比%)	6 675	3 748 799 (100.0)	1 873 (1.2)	46 586 (1.2)	3 220 (11.0)	412 084 (11.0)	4 142 (14.9)	556 784 (14.9)	1 460 (35.3)	1 323 239 (35.3)	2 532 (37.6)	1 410 106 (37.6)

林業作業別の経営体数は複数回答である。

### 林業作業の受託料金収入規模別経営体数

過去1年間に林業作業の受託を行った経営体数を受託料金収入規模別にみると、50万円未満層が9経営体（構成比37.5%）と最も多く、次に、100～500万円層が7経営体（同29.2%）、1000万円以上層が5経営体（同20.8%）の順になっている。

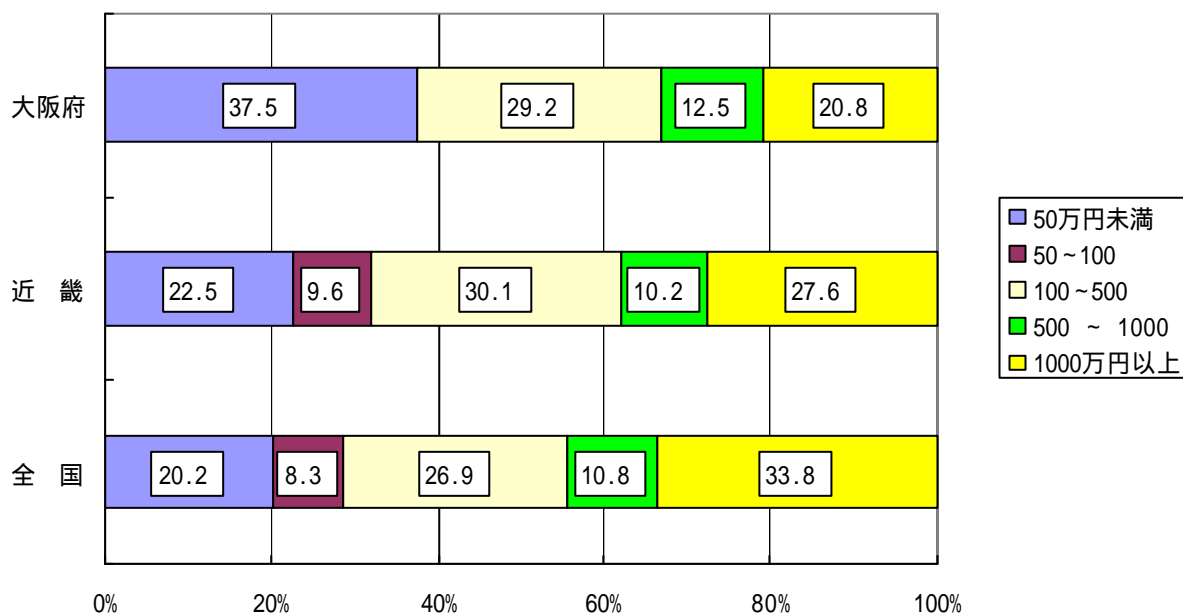
また、近畿、全国において受託料金収入規模別構成比をみると、近畿は100～500万円層が30.1%、全国は1000万円以上層が33.8%と最も高くなっている。

（表5-13、図5-3参照）

表5-13 林業作業の受託料金収入規模別経営体数

（経営体）						
平成17年	計	50万円未満	50～100	100～500	500～1000	1000万円以上
大阪府 （構成比%）	24 (100.0)	9 (37.5)	0 (-)	7 (29.2)	3 (12.5)	5 (20.8)
近 畿 （構成比%）	635 (100.0)	143 (22.5)	61 (9.6)	191 (30.1)	65 (10.2)	175 (27.6)
全 国 （構成比%）	6 675 (100.0)	1 350 (20.2)	553 (8.3)	1 795 (26.9)	719 (10.8)	2 258 (33.8)

図5-3 林業作業の受託料金収入規模別構成比



## 6 総農家

### (1) 総農家数

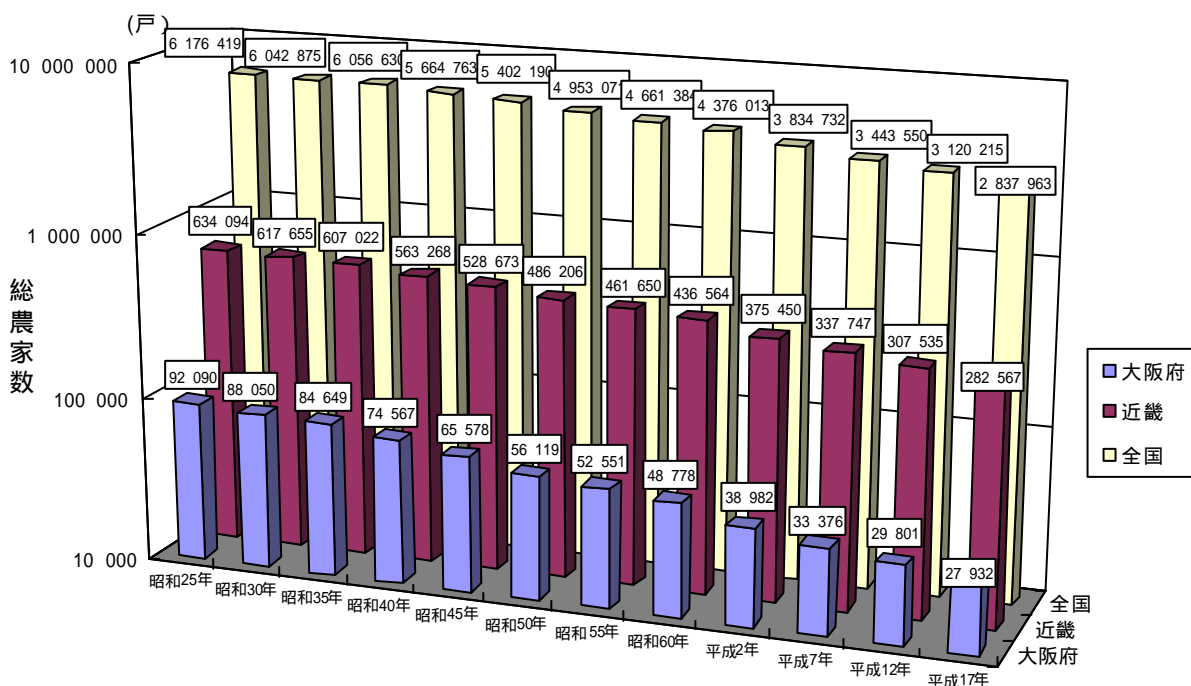
平成17年2月1日現在の農家数は2万7932戸で、前回調査に比べて1869戸（6.3%）の減少となっており、昭和25年の調査実施以降、農家数は一貫して減少を続けている。

また、近畿、全国においても、前回調査に比べてそれぞれ2万4968戸（8.1%）、28万2252戸（9.0%）の減少となっている。（表6-1、図6-1参照）

表6-1 総農家数の推移

区分	総農家数(戸)			増減数(戸)			増減率(%)		
	大阪府	近畿	全国	大阪府	近畿	全国	大阪府	近畿	全国
昭和25年	92 090	634 094	6 176 419						
昭和30年	88 050	617 655	6 042 875	4 040	16 439	133 544	4.4	2.6	2.2
昭和35年	84 649	607 022	6 056 630	3 401	10 633	13,755	3.9	1.7	0.2
昭和40年	74 567	563 268	5 664 763	10 082	43 754	391 867	11.9	7.2	6.5
昭和45年	65 578	528 673	5 402 190	8 989	34 595	262 573	12.1	6.1	4.6
昭和50年	56 119	486 206	4 953 071	9 459	42 467	449 119	14.4	8.0	8.3
昭和55年	52 551	461 650	4 661 384	3 568	24 556	291 687	6.4	5.1	5.9
昭和60年	48 778	436 564	4 376 013	3 773	25 086	285 371	7.2	5.4	6.1
平成2年	38 982	375 450	3 834 732	9 796	61 114	541 281	20.1	14.0	12.4
平成7年	33 376	337 747	3 443 550	5 606	37 703	391 182	14.4	10.0	10.2
平成12年	29 801	307 535	3 120 215	3 575	30 212	323 335	10.7	8.9	9.4
平成17年	27 932	282 567	2 837 963	1 869	24 968	282 252	6.3	8.1	9.0

図6-1 総農家数の推移



総農家数を自給的農家及び販売農家別にみると、自給的農家は1万6180戸で前回調査に比べて991戸(6.5%)増加し、販売農家は1万1752戸で前回調査に比べて2860戸(19.6%)の減少となっている。

近畿では自給的農家は7.8%の増加で、販売農家は15.8%の減少となっており、全国でも自給的農家が13.0%の増加で、販売農家が16.4%の減少となっている。(表6-2参照)

また、総農家数に占める自給的農家及び販売農家の構成比をみると、大阪府が自給的農家は57.9%、販売農家は42.1%となっているのに対して、近畿では自給的農家は38.0%、販売農家が62.0%、全国では自給的農家が31.2%、販売農家が68.8%となっており、大阪府は自給的農家の割合が近畿及び全国に比べて高くなっている。

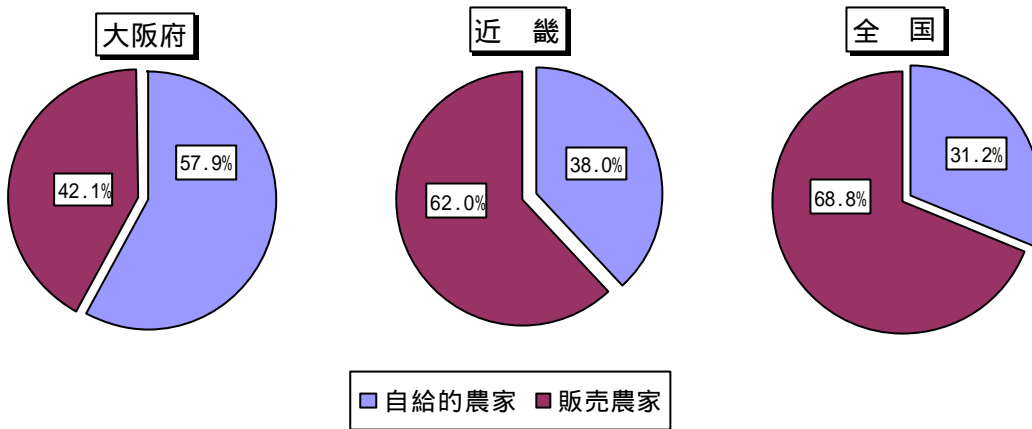
(図6-2参照)

表6-2 自給的農家数及び販売農家数

		(戸)			
区 分		平成12年 (構成比%)	平成17年 (構成比%)	増減数	増減率 (%)
大阪府	総農家	29 801 (100.0)	27 932 (100.0)	1 869	6.3
	自給的農家	15 189 (51.0)	16 180 (57.9)	991	6.5
	販売農家	14 612 (49.0)	11 752 (42.1)	2 860	19.6
近 畿	総農家	307 535 (100.0)	282 567 (100.0)	24 968	8.1
	自給的農家	99 586 (32.4)	107 370 (38.0)	7 784	7.8
	販売農家	207 949 (67.6)	175 197 (62.0)	32 752	15.8
全 国	総農家	3 120 215 (100.0)	2 837 963 (100.0)	282 252	9.0
	自給的農家	783 307 (25.1)	885 039 (31.2)	101 732	13.0
	販売農家	2 336 908 (74.9)	1 952 924 (68.8)	383 984	16.4



図 6-2 自給的農家と販売農家の構成比（平成 17 年）



## （ 2 ） 地域別農家数

総農家数を地域別にみると、南河内地域が 6072 戸（構成比 21.7%）で最も多く、次に泉南地域が 4996 戸（同 17.9%）、泉北地域が 4672 戸（同 16.7%）の順になっており、この 3 地域で全体の 56.3% を占めている。

また、総農家数は前回調査と比べると、6.3%の減少となっており、減少率が最も高い地域は大阪市地域の 14.2%で、次に泉北地域の 10.4%、中河内地域の 8.4%、豊能地域の 8.0%の順になっている。

（表 6 - 3、図 6 - 3、図 6 - 4 参照）

表 6 - 3 地域別の農家数

区分	(戸)								
	総農家数	大阪市地域	三島地域	豊能地域	北河内地域	中河内地域	南河内地域	泉北地域	泉南地域
平成 12 年	29 801	592	3 822	2 849	3 372	2 535	6 333	5 213	5 085
平成 17 年	27 932	508	3 534	2 622	3 205	2 323	6 072	4 672	4 996
増減数	1 869	84	288	227	167	212	261	541	89
増減率 (%)	6.3	14.2	7.5	8.0	5.0	8.4	4.1	10.4	1.8
構成比 (%)									
平成 12 年	100.0	2.0	12.8	9.6	11.3	8.5	21.3	17.5	17.1
平成 17 年	100.0	1.8	12.7	9.4	11.5	8.3	21.7	16.7	17.9

図6-3 地域別農家数の構成比

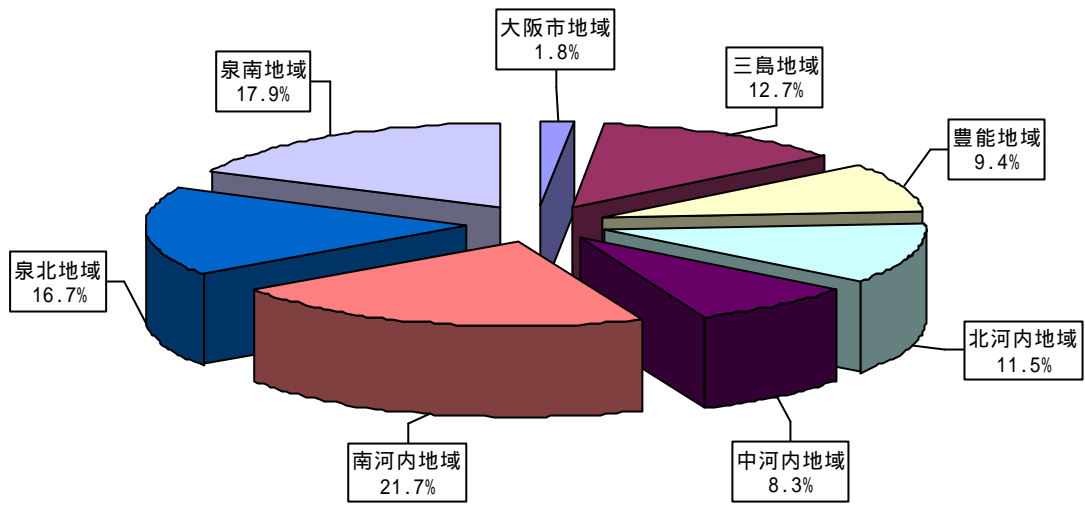
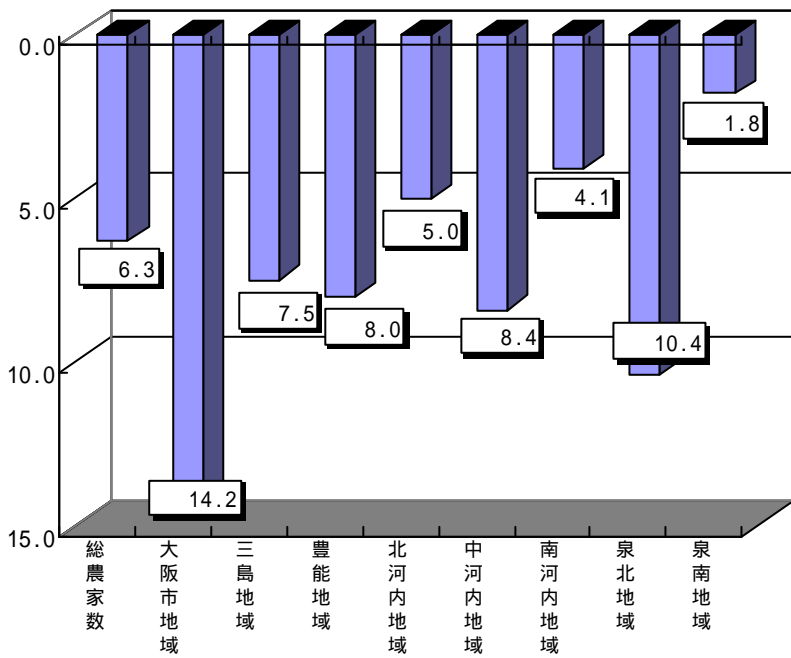


図6-4 地域別農家数増減率 (%)



### (3) 経営耕地面積

経営耕地のある農家数は2万7901戸で、総経営耕地面積は9815haとなっており、前回調査に比べて農家数は1859戸（6.2%）、総経営耕地面積は1409ha（12.6%）の減少となっている。

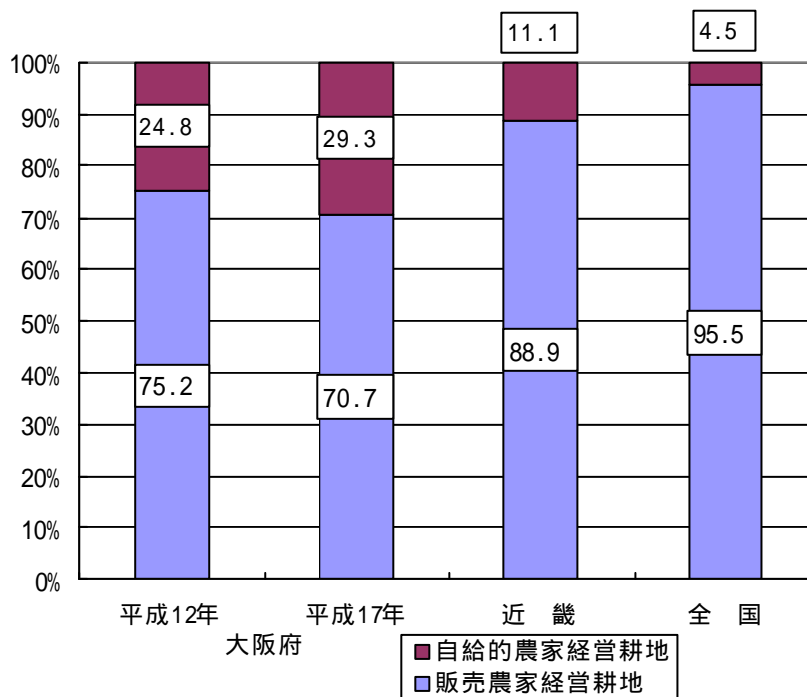
農家の内訳をみると、販売農家は1万1723戸で経営耕地面積は6936haとなっている。前回調査と比べると2848戸（19.5%）、1504ha（17.8%）減少している。また、自給的農家は1万6178戸、経営耕地面積は2879haで、前回調査と比べると989戸（6.5%）、95ha（3.4%）の増加となっている。

（表6-4、図6-5参照）

表6-4 農家別経営耕地面積

区 分		総経営耕地		販売農家経営耕地		自給的農家経営耕地	
		農家数 (戸)	面積 (ha)	農家数 (戸)	面積 (ha)	農家数 (戸)	面積 (ha)
大阪府	平成12年	29 760	11 224	14 571	8 440	15 189	2 784
	平成17年	27 901	9 815	11 723	6 936	16 178	2 879
	増減数	1 859	1 409	2 848	1 504	989	95
	増減率(%)	6.2	12.6	19.5	17.8	6.5	3.4
近畿 全 国	平成17年	282 277	179 906	174 971	159 890	107 306	20 016
	平成17年	2 832 776	3 595 498	1 949 024	3 434 069	883 752	161 428

図6-5 農家別経営耕地面積構成比



経営耕地面積を地域別にみると、南河内地域が1990ha（構成比20.3%）で最も多く、次に泉南地域が1965ha（同20.0%）、泉北地域が1453ha（同14.8%）の順になっている。なお、この3地域で5408ha（同55.1%）と全体の過半数を占めている。

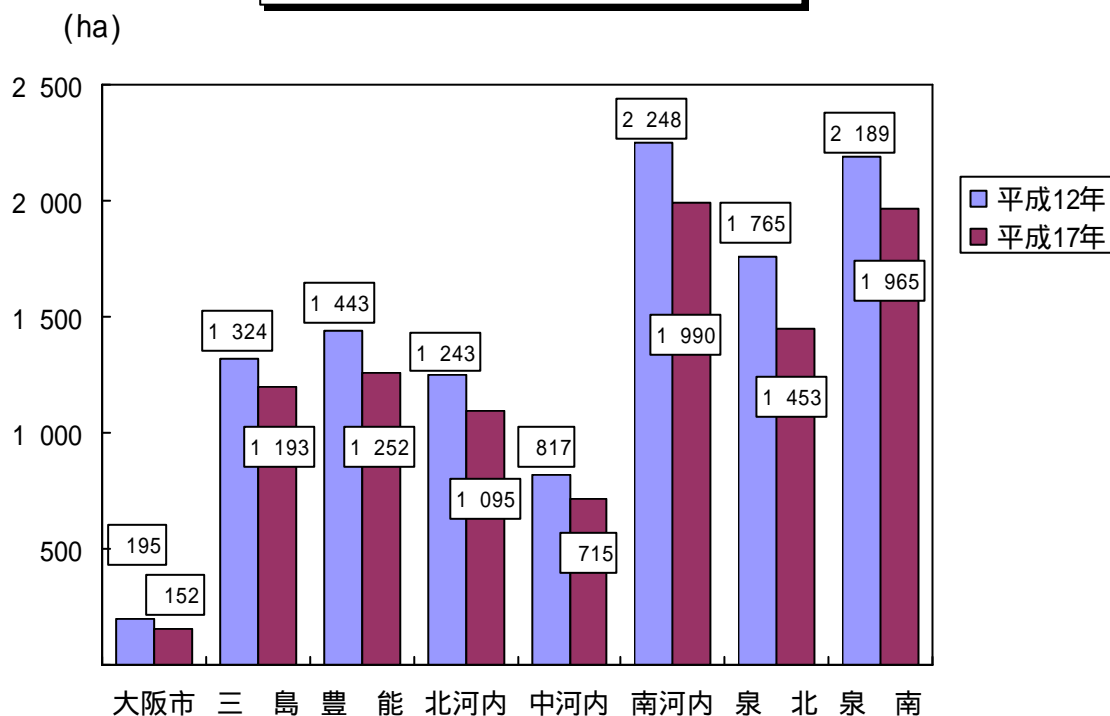
また、前回調査に比べて最も減少数が多いのは、泉北地域の312ha（17.7%）で、次に南河内地域の258ha（11.5%）、泉南地域の224ha（10.2%）の順となっている。

（表6 - 5、図6 - 6参照）

表6 - 5 地域別経営耕地面積

区 分		総 数	大阪市 地 域	三 島 地 域	豊 能 地 域	北河内 地 域	中河内 地 域	南河内 地 域	泉 北 地 域	泉 南 地 域
実 数 (ha)	平成12年	11 224	195	1 324	1 443	1 243	817	2 248	1 765	2 189
	平成17年	9 815	152	1 193	1 252	1 095	715	1 990	1 453	1 965
増減数 (ha)		1 409	43	131	191	148	102	258	312	224
増減率 (%)		12.6	22.1	9.9	13.2	11.9	12.5	11.5	17.7	10.2
構成比 (%)	平成12年	100.0	1.7	11.8	12.9	11.1	7.3	20.0	15.7	19.5
	平成17年	100.0	1.5	12.2	12.8	11.2	7.3	20.3	14.8	20.0

図6 - 6 地域別経営耕地面積の推移



#### (4) 耕作放棄地面積

耕作放棄地のある農家数は4274戸で、耕作放棄地面積は799haとなっており、前回調査に比べて農家数は68戸(1.6%)、耕作放棄地面積は58ha(7.8%)の増加となっている。

農家の内訳をみると、販売農家は1915戸、耕作放棄地面積352haとなっており、自給的農家は2359戸、耕作放棄地面積447haとなっている。前回調査と比べると販売農家は290戸(13.2%)、62ha(15.0%)とそれぞれ減少し、自給的農家は358戸(17.9%)、120ha(36.7%)とそれぞれ増加している。

また、土地持ち非農家の耕作放棄地は897haで、前回調査に比べて235ha(35.5%)増加し、これを合わせた農家の総耕作放棄地面積は1696haとなっている。

(表6-6参照)

表6-6 耕作放棄地面積

区 分		耕作放棄地							
		小 計		販売農家		自給的農家		土地持ち非農家	
		農家数 (戸)	面積 (ha)	農家数 (戸)	面積 (ha)	農家数 (戸)	面積 (ha)	世帯数	面積 (ha)
大阪府	平成12年	4 206	741	2 205	414	2 001	327	3 429	662
	平成17年	4 274	799	1 915	352	2 359	447	3 548	897
	増減数	68	58	290	62	358	120	119	235
	増減率(%)	1.6	7.8	13.2	15.0	17.9	36.7	3.5	35.5
近畿	平成17年	58 289	10 460	34 167	6 119	24 122	4 341	37 264	8 093
全 国	平成17年	826 028	222 948	514 356	143 756	311 672	79 192	550 850	161 732

総耕作放棄地を地域別にみると、泉南地域が419ha(構成比24.7%)と最も多く、次に泉北地域が409ha(同24.1%)、南河内地域が330ha(同19.5%)の順になっている。

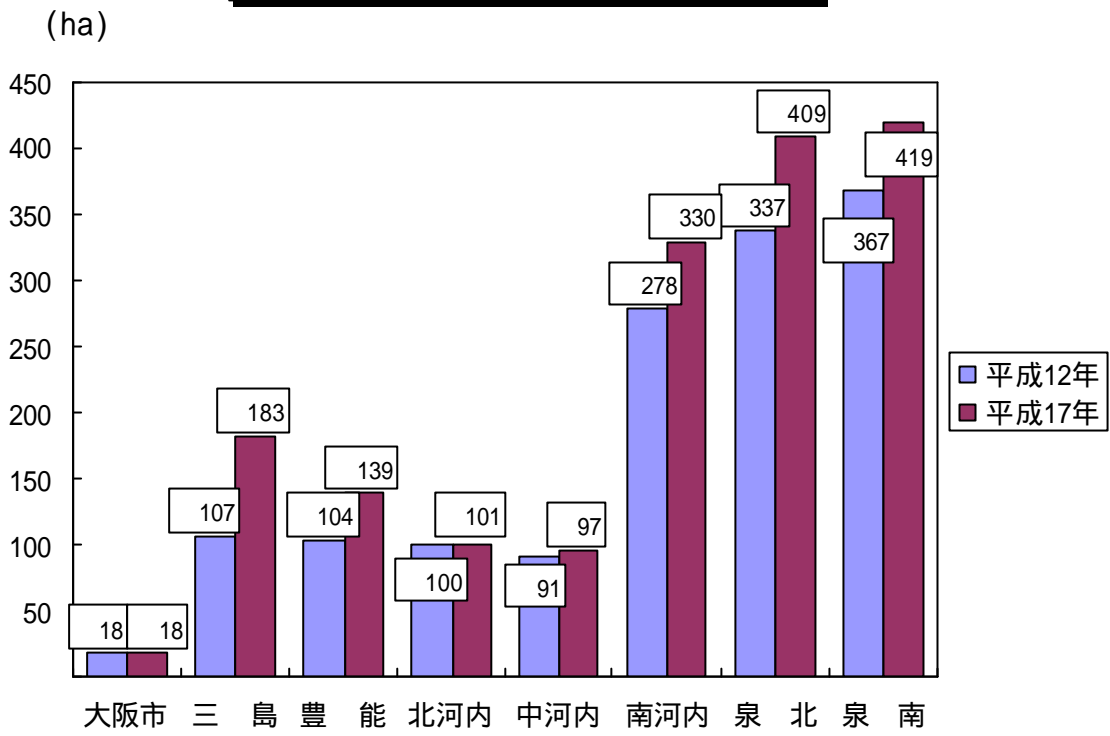
また、前回調査と比べ、耕作放棄地面積の増加数が最も多いのは三島地域で76ha(71.0%)、次に泉北地域が72ha(21.4%)の順になっている。

(表6-7、図6-7参照)

表6-7 地域別耕作放棄地面積

区 分		総 数	(ha)							
			大阪市 地 域	三 島 地 域	豊 能 地 域	北河内 地 域	中河内 地 域	南河内 地 域	泉 北 地 域	泉 南 地 域
実 数 (ha)	平成12年	1 402	18	107	104	100	91	278	337	367
	平成17年	1 696	18	183	139	101	97	330	409	419
増減数 (ha)		294	0	76	35	1	6	52	72	52
増減率 (%)		21.0	0.0	71.0	33.7	1.0	6.6	18.7	21.4	14.2
構成比 (%)	平成12年	100.0	1.3	7.6	7.4	7.1	6.5	19.8	24.0	26.2
	平成17年	100.0	1.1	10.8	8.2	6.0	5.7	19.5	24.1	24.7

図6-7 地域別耕地放棄地面積の推移



# 調査結果概要の統計表

# 調査結果概要の統計表 - 目次 -

## 1 農林業経営体

表 1 - 1・2	農林業経営体数	59
-----------	---------	----

## 2 組織形態別農業経営体数

表 2	組織形態別農業経営体数	60
-----	-------------	----

## 3 農業経営体（家族経営）

### （1）農業経営の特徴

表 3 - 1	経営耕地面積規模別経営体数（家族経営）	62
表 3 - 2	農産物販売金額規模別経営体数（家族経営）	64
表 3 - 3	農業経営組織別経営体数（家族経営）	66
表 3 - 4	契約生産を行っている経営体数（家族経営）	72
表 3 - 5	環境保全型農業に取り組んでいる経営体数（家族経営）	76
表 3 - 6	環境保全型農業に取り組んでいる経営体の 取組形態別経営体数（家族経営）	79
表 3 - 7	農業生産関連事業を行っている経営体の 事業種類別経営体数と利用者数（家族経営）	80

### （2）土地

表 3 - 8	経営耕地のある経営体数と経営耕地面積（家族経営）	82
表 3 - 9	借入耕地のある経営体数と借入耕地面積（家族経営）	83
表 3 - 10	貸付耕地のある経営体数と貸付耕地面積（家族経営）	84
表 3 - 11	施設園芸に使用したハウス・ガラス室の 面積規模別経営体数（家族経営）	86
表 3 - 11	施設園芸に使用したハウス・ガラス室の 面積規模別作付面積（家族経営）	87

### （3）農産物の生産

表 3 - 12・13	販売目的で作付け（栽培）した作物の類別作付 （栽培）経営体数（家族経営）	88
表 3 - 12・13	販売目的で作付け（栽培）した作物の類別作付 （栽培）経営面積（家族経営）	92
表 3 - 14	主な農作物の作付（栽培）経営体数と 作付（栽培）面積（家族経営）	96



表 3 - 1 5	販売目的で栽培した果樹の栽培経営体数と栽培面積（家族経営）	116
表 3 - 1 6	主な果樹（露地）の栽培経営体数と栽培面積（家族経営）	116
表 3 - 1 7	家畜を販売目的で飼養している経営対数と飼養頭羽数（家族経営）	124
<b>（ 4 ）水稲作の受委託</b>		
表 3 - 1 8	水稲作業を委託した経営体数（家族経営）	128
表 3 - 1 8	水稲作業を受託した経営体数（家族経営）	129
<b>（ 5 ）農業用機械</b>		
表 3 - 1 9	農業機械を所有した経営体数と所有台数（家族経営）	130
<b>（ 6 ）農業労働力</b>		
表 3 - 2 0	自営農業従事日数別の農業従事者数（家族経営）	132
表 3 - 2 1	年齢別の農業従事者数（家族経営）	136
表 3 - 2 2	自営農業従事日数別の農業就業人口（家族経営）	142
表 3 - 2 3	年齢別の農業就業人口（家族経営）	146
表 3 - 2 4	自営農業従事日数別の基幹的農業従事者数（家族経営）	152
表 3 - 2 5	年齢別の基幹的農業従事者数（家族経営）	156
表 3 - 2 6	農業後継者の有無別農業後継者の就業状態別経営体数（家族経営）	162
<b>4 販売農家</b>		
表 4 - 1・2	主副業別農家数（販売農家）	167
表 4 - 3・4	専兼業別農家数（販売農家）	168
<b>5 林業経営体</b>		
<b>（ 1 ）林業経営の特徴</b>		
表 5 - 1	組織形態別林業経営体数	170
<b>（ 2 ）山 林</b>		
表 5 - 2	保有山林面積規模別経営体数	172
表 5 - 3・4	保有山林の状況	174
表 5 - 5	人工林面積規模別経営体数	176
<b>（ 3 ）林業労働力</b>		
表 5 - 6	林業作業従事者数	178
表 5 - 7	林業作業従事日数別従事者数	180
<b>（ 4 ）林産物の販売</b>		
表 5 - 8	林産物の販売を行った経営体数	183
表 5 - 9	林業物販売金額規模別経営体数	184

## ( 5 ) 林業作業

表 5 - 1 0	過去 1 年間に保有山林で林業作業を行った経営体の 作業別経営体数と作業面積 . . .	186
表 5 - 1 1	過去 1 年間に林業作業を委託した経営体数と委託面積 . . .	188
表 5 - 1 2	林業作業の受託を行った経営体数と受託面積 . . . . .	192
表 5 - 1 3	林業作業の受託料金収入別規模別経営体数 . . . . .	196

## 6 総農家

### ( 1 ) 総農家数

### ( 2 ) 地域別農家数

### ( 3 ) 経営耕地面積

表 6 - 1 ~ 5	総農家、販売農家、自給的農家別農家数及び経営耕地面積 . .	198
-------------	--------------------------------	-----

### ( 4 ) 耕作放棄地面積

表 6 - 6 ~ 7	販売農家、自給的農家、土地持ち非農家別耕作放棄地面積 . .	200
-------------	--------------------------------	-----

表 1 - 1・表 1 - 2 農林業経営体数

単位：経営体

市町村名	農林業経営体	農業経営体		林業経営体
			家族経営	
大阪府	12 397	12 012	11 935	695
大阪市	298	201	199	98
堺市	1 078	1 073	1 062	8
岸和田市	686	676	665	29
豊中市	129	119	119	12
池田市	165	165	165	-
吹田市	136	98	97	43
泉大津市	40	40	39	1
高槻市	612	601	596	60
貝塚市	344	334	333	22
守口市	61	59	59	2
枚方市	607	589	586	20
茨木市	686	676	670	17
八尾市	442	440	437	3
泉佐野市	623	617	614	22
富田林市	559	554	552	11
寝屋川市	215	196	194	21
河内長野市	374	335	335	66
松原市	203	200	199	5
大東市	81	73	73	8
和泉市	485	472	469	27
箕面市	227	222	222	19
柏原市	214	214	214	1
羽曳野市	397	391	391	6
門真市	85	85	85	-
摂津市	79	73	73	7
高石市	38	35	35	3
藤井寺市	45	40	40	6
東大阪市	237	233	231	4
泉南市	388	384	377	6
四條畷市	92	92	91	6
交野市	223	218	218	13
大阪狭山市	178	173	171	5
阪南市	147	144	144	5
島本町	71	63	63	19
豊能町	245	242	241	37
能勢町	824	819	818	49
忠岡町	23	22	22	1
熊取町	156	155	153	3
田尻町	42	42	42	-
岬町	63	61	60	3
太子町	202	202	199	1
河南町	411	409	407	8
千早赤阪村	186	175	175	18

(注) 農林業経営体数は、農業経営と林業経営の両方を行う経営体を除いた実経営体数

表2 組織形態別農業経営体数

市町村名	計	法人化している							
		小計	農事組合法人	会社				各種団体	その他の法人
				株式会社	有限会社	合名・合資	相互会社		
大阪府	12 012	76	19	15	25	-	-	17	-
大阪府	201	6	1	-	5	-	-	-	-
堺市	1 073	10	6	1	2	-	-	1	-
岸和田市	676	5	3	1	-	-	-	1	-
豊中市	119	-	-	-	-	-	-	-	-
池田市	165	5	-	4	1	-	-	-	-
吹田市	98	3	1	1	1	-	-	-	-
泉大津市	40	1	-	-	-	-	-	1	-
高槻市	601	5	-	2	-	-	-	3	-
貝塚市	334	1	1	-	-	-	-	-	-
守口市	59	-	-	-	-	-	-	-	-
枚方市	589	2	-	-	1	-	-	1	-
茨木市	676	4	2	1	-	-	-	1	-
八尾市	440	3	-	1	1	-	-	1	-
泉佐野市	617	3	-	-	2	-	-	1	-
富田林市	554	2	1	-	-	-	-	1	-
寝屋川市	196	2	-	-	2	-	-	-	-
河内長野市	335	-	-	-	-	-	-	-	-
松原市	200	1	-	-	1	-	-	-	-
大東市	73	-	-	-	-	-	-	-	-
和泉市	472	4	1	2	-	-	-	1	-
箕面市	222	2	-	-	2	-	-	-	-
柏原市	214	-	-	-	-	-	-	-	-
羽曳野市	391	-	-	-	-	-	-	-	-
門真市	85	1	-	-	1	-	-	-	-
摂津市	73	1	-	-	1	-	-	-	-
高石市	35	-	-	-	-	-	-	-	-
藤井寺市	40	-	-	-	-	-	-	-	-
東大阪市	233	2	-	1	-	-	-	1	-
泉南市	384	5	2	-	2	-	-	1	-
四條畷市	92	1	-	1	-	-	-	-	-
交野市	218	-	-	-	-	-	-	-	-
大阪狭山市	173	2	-	-	-	-	-	2	-
阪南市	144	1	-	-	1	-	-	-	-
島本町	63	-	-	-	-	-	-	-	-
豊能町	242	-	-	-	-	-	-	-	-
能勢町	819	1	-	-	1	-	-	-	-
忠岡町	22	-	-	-	-	-	-	-	-
熊取町	155	-	-	-	-	-	-	-	-
田尻町	42	-	-	-	-	-	-	-	-
岬町	61	-	-	-	-	-	-	-	-
太子町	202	1	1	-	-	-	-	-	-
河南町	409	2	-	-	1	-	-	1	-
千早赤阪村	175	-	-	-	-	-	-	-	-

単位：経営体

市町村名	地方公共団体・財産区	法人化していない	個人経営体
大阪府	-	11 936	11 910
大阪市	-	195	194
堺市	-	1 063	1 060
岸和田市	-	671	665
豊中市	-	119	119
池田市	-	160	160
吹田市	-	95	95
泉大津市	-	39	39
高槻市	-	596	595
貝塚市	-	333	333
守口市	-	59	59
枚方市	-	587	586
茨木市	-	672	669
八尾市	-	437	437
泉佐野市	-	614	614
富田林市	-	552	552
寝屋川市	-	194	192
河内長野市	-	335	335
松原市	-	199	199
大東市	-	73	73
和泉市	-	468	468
箕面市	-	220	220
柏原市	-	214	214
羽曳野市	-	391	391
門真市	-	84	84
摂津市	-	72	72
高石市	-	35	35
藤井寺市	-	40	40
東大阪市	-	231	231
泉南市	-	379	377
四條畷市	-	91	91
交野市	-	218	218
大阪狭山市	-	171	171
阪南市	-	143	143
島本町	-	63	63
豊能町	-	242	241
能勢町	-	818	817
忠岡町	-	22	22
熊取町	-	155	153
田尻町	-	42	42
岬町	-	61	60
太子町	-	201	199
河南町	-	407	407
千早赤阪村	-	175	175

表3 - 1 経営耕地面積規模別経営体数（家族経営）

市町村名	計	0.3ha未満	0.3~0.5ha	0.5 ~ 1.0	1.0 ~ 1.5	1.5 ~ 2.0	2.0 ~ 3.0	3.0 ~ 5.0
大阪府	11 935	500	5 535	4 769	827	173	81	37
大阪市	199	47	78	60	10	1	1	2
堺市	1 062	61	518	396	65	12	8	2
岸和田市	665	18	280	279	63	12	11	2
豊中市	119	5	59	39	14	2	-	-
池田市	165	34	63	51	13	1	1	1
吹田市	97	3	45	43	3	2	-	-
泉大津市	39	-	25	14	-	-	-	-
高槻市	596	1	340	227	20	3	3	2
貝塚市	333	11	137	143	35	4	-	3
守口市	59	22	14	16	5	2	-	-
枚方市	586	11	301	247	22	3	-	2
茨木市	670	6	362	260	33	7	2	-
八尾市	437	26	229	152	21	3	4	1
泉佐野市	614	15	234	249	91	18	5	1
富田林市	552	6	286	228	22	7	3	-
寝屋川市	194	-	89	85	13	4	-	2
河内長野市	335	4	191	123	9	4	3	1
松原市	199	5	115	72	3	4	-	-
大東市	73	-	33	28	9	1	-	2
和泉市	469	40	195	173	40	7	8	4
箕面市	222	4	106	91	15	2	3	1
柏原市	214	79	64	52	14	3	2	-
羽曳野市	391	24	170	154	37	4	1	1
門真市	85	4	42	29	8	2	-	-
摂津市	73	1	40	26	3	-	1	1
高石市	35	1	23	10	1	-	-	-
藤井寺市	40	7	19	12	1	1	-	-
東大阪市	231	25	124	65	11	4	1	-
泉南市	377	3	161	168	31	7	6	1
四條畷市	91	-	40	43	6	2	-	-
交野市	218	4	115	82	14	1	1	1
大阪狭山市	171	5	77	72	15	2	-	-
阪南市	144	1	78	57	4	2	1	1
島本町	63	-	43	18	1	1	-	-
豊能町	241	1	88	125	19	5	3	-
能勢町	818	1	242	438	97	23	9	5
忠岡町	22	-	8	14	-	-	-	-
熊取町	153	2	62	68	15	5	1	-
田尻町	42	-	20	20	2	-	-	-
岬町	60	-	40	14	2	3	1	-
太子町	199	11	82	87	12	7	-	-
河南町	407	2	209	181	12	2	-	-
千早赤阪村	175	10	88	58	16	-	2	1

単位：経営体

市町村名	5.0 ~ 10.0	10.0 ~ 20.0	20.0 ~ 30.0	30.0 ~ 50.0	50.0 ~ 100.0	100ha以上
大阪府	9	4	-	-	-	-
大阪市	-	-	-	-	-	-
堺市	-	-	-	-	-	-
岸和田市	-	-	-	-	-	-
豊中市	-	-	-	-	-	-
池田市	1	-	-	-	-	-
吹田市	1	-	-	-	-	-
泉大津市	-	-	-	-	-	-
高槻市	-	-	-	-	-	-
貝塚市	-	-	-	-	-	-
守口市	-	-	-	-	-	-
枚方市	-	-	-	-	-	-
茨木市	-	-	-	-	-	-
八尾市	1	-	-	-	-	-
泉佐野市	1	-	-	-	-	-
富田林市	-	-	-	-	-	-
寝屋川市	1	-	-	-	-	-
河内長野市	-	-	-	-	-	-
松原市	-	-	-	-	-	-
大東市	-	-	-	-	-	-
和泉市	1	1	-	-	-	-
箕面市	-	-	-	-	-	-
柏原市	-	-	-	-	-	-
羽曳野市	-	-	-	-	-	-
門真市	-	-	-	-	-	-
摂津市	-	1	-	-	-	-
高石市	-	-	-	-	-	-
藤井寺市	-	-	-	-	-	-
東大阪市	-	1	-	-	-	-
泉南市	-	-	-	-	-	-
四條畷市	-	-	-	-	-	-
交野市	-	-	-	-	-	-
大阪狭山市	-	-	-	-	-	-
阪南市	-	-	-	-	-	-
島本町	-	-	-	-	-	-
豊能町	-	-	-	-	-	-
能勢町	3	-	-	-	-	-
忠岡町	-	-	-	-	-	-
熊取町	-	-	-	-	-	-
田尻町	-	-	-	-	-	-
岬町	-	-	-	-	-	-
太子町	-	-	-	-	-	-
河内町	-	1	-	-	-	-
千早赤阪村	-	-	-	-	-	-

表3 - 2 農産物販売金額規模別経営体数（家族経営）

市町村名	計	販売なし	50万円未満	50 ~ 100万円	100 ~ 200	200 ~ 300	300 ~ 500	500 ~ 700	700 ~ 1,000
大阪府	11 935	3 480	4 124	1 389	970	453	542	316	265
大阪市	199	32	60	30	35	13	10	6	3
堺市	1 062	332	416	102	67	33	32	19	16
岸和田市	665	152	138	91	63	31	74	45	36
豊中市	119	54	38	9	10	2	1	3	1
池田市	330	48	46	64	68	26	36	20	6
吹田市	97	43	34	13	5	-	-	1	1
泉大津市	78	48	16	2	4	-	-	2	2
高槻市	596	161	309	76	32	8	5	2	-
貝塚市	666	174	140	42	64	34	38	44	42
守口市	59	31	17	6	3	2	-	-	-
枚方市	586	187	281	61	32	9	6	1	1
茨木市	670	223	287	77	37	14	11	6	6
八尾市	437	102	139	48	30	23	36	20	19
泉佐野市	614	149	140	51	53	45	49	30	44
富田林市	552	182	205	49	28	14	19	13	7
寝屋川市	194	70	76	32	8	6	-	-	2
河内長野市	335	139	117	36	28	5	4	1	4
松原市	199	88	49	25	12	4	10	6	2
大東市	73	33	26	8	4	-	2	-	-
和泉市	469	105	150	46	42	31	48	18	12
箕面市	222	91	70	32	13	6	3	4	2
柏原市	214	34	72	27	26	15	14	9	9
羽曳野市	391	75	113	30	34	24	33	25	30
門真市	85	31	26	10	11	3	1	2	-
摂津市	73	22	36	10	2	1	2	-	-
高石市	35	18	12	3	2	-	-	-	-
藤井寺市	40	9	11	10	5	1	3	-	1
東大阪市	231	90	60	21	26	16	12	3	2
泉南市	377	97	79	47	55	26	26	15	11
四條畷市	91	30	39	11	6	2	2	-	-
交野市	218	83	87	24	8	5	2	5	2
大阪狭山市	342	50	136	64	46	14	20	6	-
阪南市	144	43	58	18	11	3	6	1	2
島本町	126	42	68	6	6	-	4	-	-
豊能町	241	71	108	33	21	5	-	1	-
能勢町	818	186	364	162	62	20	13	3	2
忠岡町	44	8	18	14	-	2	-	2	-
熊取町	306	94	82	48	30	10	8	12	6
田尻町	84	30	22	8	8	2	6	4	2
岬町	60	30	23	2	4	1	-	-	-
太子町	199	37	33	20	28	15	29	15	12
河南町	407	138	141	29	36	14	19	16	6
千早赤阪村	175	65	46	16	18	12	14	1	3



単位：経営体

市町村名	1,000 ~ 1,500	1,500 ~ 2,000	2,000 ~ 3,000	3,000 ~ 5,000	5000万 ~ 1億円	1 ~ 3	3 ~ 5	5億円以上
大阪府	219	73	52	33	13	4	2	-
大阪市	5	1	3	1	-	-	-	-
堺市	19	8	4	9	4	1	-	-
岸和田市	18	9	6	2	-	-	-	-
豊中市	-	-	-	1	-	-	-	-
池田市	10	-	-	2	-	2	2	-
吹田市	-	-	-	-	-	-	-	-
泉大津市	4	-	-	-	-	-	-	-
高槻市	2	-	1	-	-	-	-	-
貝塚市	38	28	14	8	-	-	-	-
守口市	-	-	-	-	-	-	-	-
枚方市	3	-	2	1	1	1	-	-
茨木市	3	3	2	1	-	-	-	-
八尾市	15	2	2	-	1	-	-	-
泉佐野市	34	10	7	1	1	-	-	-
富田林市	21	5	6	2	1	-	-	-
寝屋川市	-	-	-	-	-	-	-	-
河内長野市	-	1	-	-	-	-	-	-
松原市	2	-	1	-	-	-	-	-
大東市	-	-	-	-	-	-	-	-
和泉市	9	2	4	1	1	-	-	-
箕面市	1	-	-	-	-	-	-	-
柏原市	7	1	-	-	-	-	-	-
羽曳野市	20	4	2	-	-	1	-	-
門真市	-	-	-	-	-	-	1	-
摂津市	-	-	-	-	-	-	-	-
高石市	-	-	-	-	-	-	-	-
藤井寺市	-	-	-	-	-	-	-	-
東大阪市	1	-	-	-	-	-	-	-
泉南市	9	5	3	3	1	-	-	-
四條畷市	-	-	-	-	1	-	-	-
交野市	2	-	-	-	-	-	-	-
大阪狭山市	-	4	2	-	-	-	-	-
阪南市	1	-	-	1	-	-	-	-
島本町	-	-	-	-	-	-	-	-
豊能町	1	-	-	-	1	-	-	-
能勢町	4	-	-	1	1	-	-	-
忠岡町	-	-	-	-	-	-	-	-
熊取町	10	-	-	6	-	-	-	-
田尻町	2	-	-	-	-	-	-	-
岬町	-	-	-	-	-	-	-	-
太子町	7	2	1	-	-	-	-	-
河南町	3	4	-	1	-	-	-	-
千早赤阪村	-	-	-	-	-	-	-	-

表 3 - 3 農業経営組織別経営体数（家族経営）

市町村名	販売のあった経営体	単一経営経営体（首位部門が80%以上の経営体）						
		計	稲作	麦類作	雑穀・ いも類・ 豆類	工芸農作物	露地野菜	施設野菜
大阪府	8 455	6 548	3 848	-	16	1	786	358
大阪市	167	136	56	-	2	-	50	6
堺市	730	553	369	-	1	-	75	49
岸和田市	513	371	49	-	-	-	76	57
豊中市	65	51	32	-	-	1	8	2
池田市	141	131	5	-	-	-	31	1
吹田市	54	39	27	-	1	-	6	2
泉大津市	15	15	9	-	-	-	1	-
高槻市	435	392	370	-	2	-	12	6
貝塚市	246	166	47	-	-	-	45	45
守口市	28	25	20	-	-	-	3	2
枚方市	399	333	308	-	1	-	11	1
茨木市	447	366	307	-	-	-	38	11
八尾市	335	257	84	-	2	-	44	4
泉佐野市	465	265	104	-	2	-	126	21
富田林市	370	272	174	-	-	-	7	62
寝屋川市	124	94	88	-	-	-	5	-
河内長野市	196	154	96	-	-	-	8	-
松原市	111	82	50	-	2	-	27	3
大東市	40	37	34	-	-	-	2	1
和泉市	364	278	93	-	-	-	6	15
箕面市	131	91	54	-	1	-	9	1
柏原市	180	167	4	-	-	-	1	2
羽曳野市	316	289	76	-	-	-	13	3
門真市	54	37	28	-	-	-	7	2
摂津市	51	51	47	-	-	-	3	1
高石市	17	16	15	-	-	-	-	-
藤井寺市	31	27	8	-	-	-	1	-
東大阪市	141	107	64	-	1	-	22	1
泉南市	280	171	95	-	-	-	50	8
四條畷市	61	50	48	-	-	-	-	-
交野市	135	114	91	-	-	-	2	1
大阪狭山市	146	122	84	-	-	-	10	4
阪南市	101	83	66	-	-	-	13	1
島本町	42	34	20	-	-	-	13	-
豊能町	170	126	118	-	-	-	4	1
能勢町	632	512	484	-	-	-	7	2
忠岡町	18	14	12	-	-	-	2	-
熊取町	106	66	49	-	-	-	13	-
田尻町	27	15	9	-	-	-	6	-
岬町	30	27	25	-	-	-	-	1
太子町	162	141	10	-	-	-	4	9
河内町	269	192	99	-	1	-	14	28
千早赤阪村	110	79	20	-	-	-	11	5

単位：経営体

市町村名	単一経営経営体（首位部門が80%以上の経営体）								
	果樹類	花き・花木	その他の作物	酪農	肉用牛	養豚	養鶏	養蚕	その他の畜産
大阪府	968	435	63	42	6	2	22	-	1
大阪市	-	15	1	1	-	-	5	-	-
堺市	20	19	2	15	1	-	2	-	-
岸和田市	144	38	2	4	-	-	1	-	-
豊中市	-	7	-	1	-	-	-	-	-
池田市	2	80	12	-	-	-	-	-	-
吹田市	1	1	1	-	-	-	-	-	-
大津市	-	5	-	-	-	-	-	-	-
高槻市	-	-	2	-	-	-	-	-	-
貝塚市	17	5	5	-	1	1	-	-	-
守口市	-	-	-	-	-	-	-	-	-
枚方市	2	1	-	8	-	-	1	-	-
茨木市	6	3	-	-	-	-	1	-	-
八尾市	1	102	17	1	-	-	2	-	-
泉佐野市	3	1	2	3	-	-	3	-	-
富田林市	22	3	1	2	-	-	1	-	-
寝屋川市	-	1	-	-	-	-	-	-	-
河内長野市	42	6	2	-	-	-	-	-	-
松原市	-	-	-	-	-	-	-	-	-
大東市	-	-	-	-	-	-	-	-	-
和泉市	100	58	2	3	-	-	-	-	1
箕面市	7	18	-	1	-	-	-	-	-
柏原市	155	5	-	-	-	-	-	-	-
羽曳野市	197	-	-	-	-	-	-	-	-
門真市	-	-	-	-	-	-	-	-	-
摂津市	-	-	-	-	-	-	-	-	-
高石市	1	-	-	-	-	-	-	-	-
藤井寺市	18	-	-	-	-	-	-	-	-
東大阪市	1	18	-	-	-	-	-	-	-
泉南市	9	8	1	-	-	-	-	-	-
四條畷市	-	1	-	-	1	-	-	-	-
交野市	17	2	-	-	-	-	1	-	-
大阪狭山市	24	-	-	-	-	-	-	-	-
阪南市	-	2	1	-	-	-	-	-	-
島本町	-	-	1	-	-	-	-	-	-
豊能町	1	-	1	-	-	-	1	-	-
能勢町	9	3	1	-	3	-	3	-	-
忠岡町	-	-	-	-	-	-	-	-	-
熊取町	-	1	-	2	-	1	-	-	-
田尻町	-	-	-	-	-	-	-	-	-
岬町	-	1	-	-	-	-	-	-	-
太子町	117	1	-	-	-	-	-	-	-
河内南町	16	24	8	1	-	-	1	-	-
千早赤阪村	36	6	1	-	-	-	-	-	-

表3-3 農業経営組織別経営体数（家族経営）（つづき）

市町村名	複合経営経営体（首位部門が80%未満の経営体）							
	合計	計	準単一複合経営体（主位部門が60～80%の経営）					
			計	稲作が主位部門で2位が				
				麦類作	雑穀・いも類・豆類	工芸農作物	露地野菜	施設野菜
大阪府	1 907	1 504	526	-	70	-	334	26
大阪市	31	29	9	-	1	-	8	-
堺市	177	144	61	-	12	-	41	4
岸和田市	142	111	10	-	2	-	5	-
豊中市	14	13	8	-	-	-	6	-
池田市	10	8	1	-	-	-	1	-
吹田市	15	12	6	-	-	-	4	-
泉大津市	-	-	-	-	-	-	-	-
高槻市	43	35	21	-	3	-	16	1
貝塚市	80	65	9	-	3	-	4	1
守口市	3	3	-	-	-	-	-	-
枚方市	66	46	19	-	3	-	12	2
茨木市	81	51	27	-	2	-	23	1
八尾市	78	44	9	-	-	-	7	-
泉佐野市	200	160	23	-	1	-	21	-
富田林市	98	72	27	-	8	-	10	1
寝屋川市	30	27	18	-	5	-	12	1
河内長野市	42	30	11	-	3	-	3	-
松原市	29	23	9	-	2	-	7	-
大東市	3	3	2	-	1	-	1	-
和泉市	86	69	24	-	-	-	11	1
箕面市	40	34	10	-	1	-	3	-
柏原市	13	13	-	-	-	-	-	-
羽曳野市	27	24	10	-	1	-	5	1
門真市	17	15	9	-	-	-	9	-
摂津市	-	-	-	-	-	-	-	-
高石市	1	1	1	-	-	-	1	-
藤井寺市	4	4	-	-	-	-	-	-
東大阪市	34	25	7	-	1	-	6	-
泉南市	109	96	40	-	3	-	31	1
四條畷市	11	11	4	-	1	-	1	-
交野市	21	18	10	-	5	-	5	-
大阪狭山市	24	22	11	-	4	-	3	2
阪南市	18	17	7	-	-	-	6	1
島本町	8	5	2	-	-	-	2	-
豊能町	44	35	21	-	2	-	15	2
能勢町	120	92	66	-	2	-	35	6
忠岡町	4	3	-	-	-	-	-	-
熊取町	40	33	11	-	-	-	11	-
田尻町	12	8	-	-	-	-	-	-
岬町	3	1	1	-	-	-	-	-
太子町	21	16	1	-	1	-	-	-
河内町	77	60	17	-	3	-	9	1
千早赤阪村	31	26	4	-	-	-	-	-

単位：経営体

市町村名	複合経営経営体（首位部門が80%未満の経営体）								
	準単一複合経営体（主位部門が60～80%の経営）								
	稲作が主位部門で2位が								
	果樹類	花き・花木	その他の作物	酪農	肉用牛	養豚	養鶏	養蚕	その他の畜産
大阪府	71	17	7	-	-	-	-	-	1
大阪市	-	-	-	-	-	-	-	-	-
堺市	2	1	1	-	-	-	-	-	-
岸和田市	3	-	-	-	-	-	-	-	-
豊中市	1	1	-	-	-	-	-	-	-
池田市	-	-	-	-	-	-	-	-	-
吹田市	1	-	1	-	-	-	-	-	-
泉州市	-	-	-	-	-	-	-	-	-
高槻市	-	-	1	-	-	-	-	-	-
貝塚市	1	-	-	-	-	-	-	-	-
守口市	-	-	-	-	-	-	-	-	-
枚方市	-	-	2	-	-	-	-	-	-
茨木市	1	-	-	-	-	-	-	-	-
八尾市	-	2	-	-	-	-	-	-	-
泉佐野市	1	-	-	-	-	-	-	-	-
富田林市	8	-	-	-	-	-	-	-	-
寝屋川市	-	-	-	-	-	-	-	-	-
河内長野市	5	-	-	-	-	-	-	-	-
松原市	-	-	-	-	-	-	-	-	-
大東市	-	-	-	-	-	-	-	-	-
和泉市	10	1	1	-	-	-	-	-	-
箕面市	3	3	-	-	-	-	-	-	-
柏原市	-	-	-	-	-	-	-	-	-
羽曳野市	3	-	-	-	-	-	-	-	-
門真市	-	-	-	-	-	-	-	-	-
摂津市	-	-	-	-	-	-	-	-	-
高石市	-	-	-	-	-	-	-	-	-
藤井寺市	-	-	-	-	-	-	-	-	-
東大阪市	-	-	-	-	-	-	-	-	-
泉州市	4	-	-	-	-	-	-	-	1
四條畷市	-	2	-	-	-	-	-	-	-
交野市	-	-	-	-	-	-	-	-	-
大阪狭山市	1	1	-	-	-	-	-	-	-
阪南市	-	-	-	-	-	-	-	-	-
島本町	-	-	-	-	-	-	-	-	-
豊能町	1	1	-	-	-	-	-	-	-
能勢町	20	3	-	-	-	-	-	-	-
忠岡町	-	-	-	-	-	-	-	-	-
熊取町	-	-	-	-	-	-	-	-	-
田尻町	-	-	-	-	-	-	-	-	-
岬町	-	-	1	-	-	-	-	-	-
太子町	-	-	-	-	-	-	-	-	-
河内町	3	1	-	-	-	-	-	-	-
千早赤阪村	3	1	-	-	-	-	-	-	-

表3-3 農業経営組織別経営体数（家族経営）（つづき）

市町村名	複合経営経営体（首位部門が80%未満の経営体）						
	準単一複合経営体（首位部門が60～80%の経営）						
	露地野菜画 主位のもの	施設野菜が 主位のもの	果樹類が主 位のもの	花き・花木 が主位のも の	酪農が主位 のもの	肉用牛が主 位のもの	養鶏が主位 のもの
大阪府	488	257	133	50	5	2	1
大阪市	14	3	-	2	-	-	-
堺市	32	30	7	4	3	-	-
岸和田市	50	26	17	6	-	-	1
豊中市	2	-	-	1	-	-	-
池田市	4	-	1	2	-	-	-
吹田市	4	2	-	-	-	-	-
泉大津市	-	-	-	-	-	-	-
高槻市	8	4	1	-	-	-	-
貝塚市	19	33	2	2	-	-	-
守口市	1	1	1	-	-	-	-
枚方市	18	3	4	1	-	-	-
茨木市	13	-	-	7	-	-	-
八尾市	24	6	-	3	-	-	-
泉佐野市	95	41	-	1	-	-	-
富田林市	13	20	10	-	1	-	-
寝屋川市	4	1	-	-	-	-	-
河内長野市	9	-	8	1	-	-	-
松原市	12	2	-	-	-	-	-
大東市	-	1	-	-	-	-	-
和泉市	12	11	19	3	-	-	-
箕面市	8	1	4	8	-	-	-
柏原市	-	5	8	-	-	-	-
羽曳野市	5	2	6	-	-	-	-
門真市	5	1	-	-	-	-	-
摂津市	-	-	-	-	-	-	-
高石市	-	-	-	-	-	-	-
藤井寺市	2	1	1	-	-	-	-
東大阪市	12	5	1	-	-	-	-
泉南市	44	6	3	1	-	-	-
四條畷市	2	-	-	5	-	-	-
交野市	3	2	2	-	-	-	-
大阪狭山市	1	4	4	-	1	-	-
阪南市	9	1	-	-	-	-	-
島本町	3	-	-	-	-	-	-
豊能町	6	2	1	-	-	-	-
能勢町	10	9	2	1	-	2	-
忠岡町	3	-	-	-	-	-	-
熊取町	13	7	2	-	-	-	-
田尻町	7	-	1	-	-	-	-
岬町	-	-	-	-	-	-	-
太子町	-	3	12	-	-	-	-
河南町	14	21	7	-	-	-	-
千早赤阪村	7	3	9	2	-	-	-

単位：経営体

市町村名	複合経営経営体（首位部門が80%未満の経営体）				販売のなかった経営体
	準単一複合経営体（首位部門が60～80%の経営）			首位部門が60%未満の経営体	
	養蚕が主位のもの	その他の畜産が主位のもの	その他		
大阪府	-	-	42	403	3 480
大阪市	-	-	1	2	63
堺市	-	-	7	33	509
岸和田市	-	-	1	31	294
豊中市	-	-	2	1	68
池田市	-	-	-	2	34
吹田市	-	-	-	3	58
泉大津市	-	-	-	-	24
高槻市	-	-	1	8	204
貝塚市	-	-	-	15	167
守口市	-	-	-	-	34
枚方市	-	-	1	20	253
茨木市	-	-	4	30	304
八尾市	-	-	2	34	180
泉佐野市	-	-	-	40	349
富田林市	-	-	1	26	280
寝屋川市	-	-	4	3	100
河内長野市	-	-	1	12	181
松原市	-	-	-	6	117
大東市	-	-	-	-	36
和泉市	-	-	-	17	191
箕面市	-	-	3	6	131
柏原市	-	-	-	-	47
羽曳野市	-	-	1	3	102
門真市	-	-	-	2	48
摂津市	-	-	-	-	22
高石市	-	-	-	-	19
藤井寺市	-	-	-	-	13
東大阪市	-	-	-	9	124
泉南市	-	-	2	13	206
四條畷市	-	-	-	-	41
交野市	-	-	1	3	104
大阪狭山市	-	-	1	2	49
阪南市	-	-	-	1	61
島本町	-	-	-	3	29
豊能町	-	-	5	9	115
能勢町	-	-	2	28	306
忠岡町	-	-	-	1	8
熊取町	-	-	-	7	87
田尻町	-	-	-	4	27
岬町	-	-	-	2	33
太子町	-	-	-	5	58
河内町	-	-	1	17	215
千早赤阪村	-	-	1	5	96

表3 - 4 契約生産を行っている経営体数（家族経営）

市町村名	合 計	契約生産 を行って いない	契 約 生 産 を 行 っ て い る					
			計	販売のあつ た経営体数	単 一 経 営			
					小 計	稲 作	麦 類 作	雑穀・いも 類・豆 類
大 阪 府	11 935	10 907	1 028	1 025	665	281	-	3
大 阪 市	199	177	22	22	17	2	-	-
堺 市	1 062	964	98	98	63	17	-	-
岸 和 田 市	665	596	69	69	39	6	-	-
豊 中 市	119	114	5	5	3	3	-	-
池 田 市	165	157	8	8	6	1	-	-
吹 田 市	97	91	6	6	5	2	-	-
泉 大 津 市	39	39	-	-	-	-	-	-
高 槻 市	596	555	41	41	31	29	-	-
貝 塚 市	333	292	41	41	26	3	-	-
守 口 市	59	54	5	5	3	3	-	-
枚 方 市	586	549	37	37	20	14	-	-
茨 木 市	670	625	45	44	28	19	-	-
八 尾 市	437	411	26	26	12	3	-	-
泉 佐 野 市	614	543	71	71	39	6	-	-
富 田 林 市	552	515	37	37	21	11	-	-
寝 屋 川 市	194	182	12	12	5	3	-	-
河 内 長 野 市	335	316	19	17	10	-	-	-
松 原 市	199	184	15	15	8	3	-	1
大 東 市	73	69	4	4	4	4	-	-
和 泉 市	469	434	35	35	24	6	-	-
箕 面 市	222	211	11	11	7	4	-	-
柏 原 市	214	204	10	10	9	-	-	-
羽 曳 野 市	391	355	36	36	34	5	-	-
門 真 市	85	81	4	4	3	1	-	-
摂 津 市	73	67	6	6	6	6	-	-
高 石 市	35	35	-	-	-	-	-	-
藤 井 寺 市	40	34	6	6	4	1	-	-
東 大 阪 市	231	212	19	19	11	6	-	1
泉 南 市	377	330	47	47	32	5	-	-
四 條 畷 市	91	83	8	8	6	6	-	-
交 野 市	218	196	22	22	18	11	-	-
大 阪 狭 山 市	171	164	7	7	5	4	-	-
阪 南 市	144	133	11	11	8	5	-	-
島 本 町	63	57	6	6	5	2	-	-
豊 能 町	241	208	33	33	24	21	-	-
能 勢 町	818	714	104	104	68	59	-	-
忠 岡 町	22	21	1	1	-	-	-	-
熊 取 町	153	142	11	11	4	2	-	-
田 尻 町	42	40	2	2	1	-	-	-
岬 町	60	55	5	5	2	2	-	-
太 子 町	199	172	27	27	22	-	-	-
河 南 町	407	371	36	36	21	5	-	1
千 早 赤 阪 村	175	155	20	20	11	1	-	-



単位：経営体

市町村名	契約生産を行っている							
	単一経営							
	工芸農作物	露地野菜	施設野菜	果樹類	花き・花木	その他の作物	酪農	肉用牛
大阪府	-	143	73	106	32	7	9	-
大阪市	-	6	1	-	5	-	1	-
堺市	-	16	13	5	7	-	4	-
岸和田市	-	7	12	10	3	-	1	-
豊中市	-	-	-	-	-	-	-	-
池田市	-	4	-	-	1	-	-	-
吹田市	-	1	1	-	1	-	-	-
泉大津市	-	-	-	-	-	-	-	-
高槻市	-	1	1	-	-	-	-	-
貝塚市	-	9	12	-	-	2	-	-
守口市	-	-	-	-	-	-	-	-
枚方市	-	3	-	-	1	-	2	-
茨木市	-	8	-	-	1	-	-	-
八尾市	-	3	1	-	4	-	-	-
泉佐野市	-	26	3	-	1	1	-	-
富田林市	-	-	7	1	1	1	-	-
寝屋川市	-	2	-	-	-	-	-	-
河内長野市	-	1	-	8	1	-	-	-
松原市	-	3	1	-	-	-	-	-
大東市	-	-	-	-	-	-	-	-
和泉市	-	3	3	11	-	1	-	-
箕面市	-	1	-	1	1	-	-	-
柏原市	-	1	-	8	-	-	-	-
羽曳野市	-	2	2	25	-	-	-	-
門真市	-	1	1	-	-	-	-	-
摂津市	-	-	-	-	-	-	-	-
高石市	-	-	-	-	-	-	-	-
藤井寺市	-	1	-	2	-	-	-	-
東大阪市	-	3	-	-	1	-	-	-
泉南市	-	25	1	1	-	-	-	-
四條畷市	-	-	-	-	-	-	-	-
交野市	-	1	-	6	-	-	-	-
大阪狭山市	-	-	-	1	-	-	-	-
阪南市	-	1	1	-	-	1	-	-
島本町	-	3	-	-	-	-	-	-
豊能町	-	2	-	-	-	-	-	-
能勢町	-	2	1	1	1	1	-	-
忠岡町	-	-	-	-	-	-	-	-
熊取町	-	1	-	-	-	-	1	-
田尻町	-	1	-	-	-	-	-	-
岬町	-	-	-	-	-	-	-	-
太子町	-	2	1	19	-	-	-	-
河南町	-	-	10	3	1	-	-	-
千早赤阪村	-	3	1	4	2	-	-	-

表3 - 4 契約生産を行っている経営体数（家族経営）（つづき）

単位：経営体

市町村名	契約生産を行っている						
	単一経営				複合経営	準単一 複合経営	販売のな かっ た 体
	養豚	養鶏	養蚕	その他の 畜産			
大阪府	-	11	-	-	360	271	3
大阪 市	-	2	-	-	5	5	-
堺 市	-	1	-	-	35	27	-
岸和田 市	-	-	-	-	30	22	-
豊中 市	-	-	-	-	2	2	-
池田 市	-	-	-	-	2	2	-
吹田 市	-	-	-	-	1	1	-
泉大津 市	-	-	-	-	-	-	-
高槻 市	-	-	-	-	10	9	-
貝塚 市	-	-	-	-	15	12	-
守口市	-	-	-	-	2	2	-
枚方市	-	-	-	-	17	9	-
茨木 市	-	-	-	-	16	8	1
八尾 市	-	1	-	-	14	6	-
泉佐野 市	-	2	-	-	32	27	-
富田林 市	-	-	-	-	16	10	-
寝屋川 市	-	-	-	-	7	5	-
河内長野 市	-	-	-	-	7	6	2
松原 市	-	-	-	-	7	6	-
大東 市	-	-	-	-	-	-	-
和泉 市	-	-	-	-	11	11	-
箕面 市	-	-	-	-	4	4	-
柏原 市	-	-	-	-	1	1	-
羽曳野 市	-	-	-	-	2	2	-
門真 市	-	-	-	-	1	1	-
摂津 市	-	-	-	-	-	-	-
高石 市	-	-	-	-	-	-	-
藤井寺 市	-	-	-	-	2	2	-
東大阪 市	-	-	-	-	8	5	-
泉南 市	-	-	-	-	15	12	-
四條畷 市	-	-	-	-	2	2	-
交野 市	-	-	-	-	4	2	-
大阪狭山 市	-	-	-	-	2	2	-
阪南市	-	-	-	-	3	2	-
島本町	-	-	-	-	1	-	-
豊能町	-	1	-	-	9	7	-
能勢町	-	3	-	-	36	29	-
忠岡町	-	-	-	-	1	1	-
熊取町	-	-	-	-	7	5	-
田尻町	-	-	-	-	1	1	-
岬町	-	-	-	-	3	1	-
太子町	-	-	-	-	5	4	-
河南町	-	1	-	-	15	12	-
千早赤阪村	-	-	-	-	9	6	-

表3 - 5 環境保全型農業に取り組んでいる経営体数（家族経営）

市町村名	合 計	環境保全型農業に取り組んでいない	環境保全型農業に取り組んでいる					
			計	販売のあった経営体数	単 一 経 営			
					小 計	稲 作	麦 類 作	雑 穀 ・ 豆 類
大 阪 府	11 935	6 325	5 610	4 422	3 249	1 667	-	10
大 阪 市	199	92	107	95	78	25	-	1
堺 市	1 062	577	485	392	279	163	-	-
岸 和 田 市	665	333	332	285	212	21	-	-
豊 中 市	119	59	60	33	25	13	-	-
池 田 市	165	80	85	76	69	4	-	-
吹 田 市	97	31	66	41	28	20	-	1
泉 大 津 市	39	31	8	5	5	3	-	-
高 槻 市	596	281	315	254	222	205	-	1
貝 塚 市	333	188	145	124	75	15	-	-
守 口 市	59	26	33	18	15	10	-	-
枚 方 市	586	287	299	224	173	157	-	1
茨 木 市	670	348	322	235	179	136	-	-
八 尾 市	437	243	194	151	101	41	-	1
泉 佐 野 市	614	353	261	213	116	29	-	2
富 田 林 市	552	299	253	204	134	62	-	-
寝 屋 川 市	194	66	128	81	59	54	-	-
河 内 長 野 市	335	181	154	104	77	37	-	-
松 原 市	199	109	90	53	38	16	-	2
大 東 市	73	41	32	16	13	13	-	-
和 泉 市	469	276	193	169	122	41	-	-
箕 面 市	222	125	97	59	38	19	-	-
柏 原 市	214	105	109	103	92	-	-	-
羽 曳 野 市	391	157	234	210	198	37	-	-
門 真 市	85	54	31	26	16	11	-	-
摂 津 市	73	44	29	20	20	16	-	-
高 石 市	35	23	12	10	9	8	-	-
藤 井 寺 市	40	18	22	18	15	4	-	-
東 大 阪 市	231	136	95	69	44	20	-	1
泉 南 市	377	210	167	134	77	34	-	-
四 條 畷 市	91	55	36	27	20	20	-	-
交 野 市	218	107	111	74	60	43	-	-
大 阪 狭 山 市	171	98	73	64	47	24	-	-
阪 南 市	144	83	61	40	32	23	-	-
島 本 町	63	32	31	21	15	5	-	-
豊 能 町	241	138	103	87	55	49	-	-
能 勢 町	818	466	352	303	216	199	-	-
忠 岡 町	22	8	14	13	10	8	-	-
熊 取 町	153	87	66	49	26	15	-	-
田 尻 町	42	28	14	11	6	4	-	-
岬 町	60	33	27	13	11	10	-	-
太 子 町	199	80	119	106	96	5	-	-
河 南 町	407	234	173	138	95	39	-	-
千 早 赤 阪 村	175	103	72	54	31	9	-	-

単位：経営体

市町村名	環境保全型農業に取り組んでいる							
	単 一 経 営							
	工芸農作物	露地野菜	施設野菜	果 樹 類	花き・花木	その他の物	酪 農	肉 用 牛
大 阪 府	1	490	266	616	159	25	9	1
大 阪 市	-	39	5	-	6	1	1	-
大 塚 市	-	49	37	17	12	-	-	-
岸 和 田 市	-	47	44	78	18	1	3	-
豊 中 市	1	7	1	-	3	-	-	-
池 田 市	-	27	1	1	29	7	-	-
吹 田 市	-	4	1	-	1	1	-	-
泉 大 津 市	-	1	-	-	1	-	-	-
高 槻 市	-	10	4	-	-	2	-	-
貝 塚 市	-	21	27	7	3	2	-	-
守 口 市	-	3	2	-	-	-	-	-
枚 方 市	-	9	1	2	1	-	1	-
茨 木 市	-	28	7	6	2	-	-	-
八 尾 市	-	23	4	1	28	3	-	-
泉 佐 野 市	-	66	15	3	1	-	-	-
富 田 林 市	-	3	52	15	1	-	1	-
寝 屋 川 市	-	4	-	-	1	-	-	-
河 内 長 野 市	-	7	-	30	2	1	-	-
松 原 市	-	18	2	-	-	-	-	-
大 東 市	-	-	-	-	-	-	-	-
和 泉 市	-	4	13	56	5	1	2	-
箕 面 市	-	7	1	3	8	-	-	-
柏 原 市	-	1	1	87	3	-	-	-
羽 曳 野 市	-	5	3	153	-	-	-	-
門 真 市	-	4	1	-	-	-	-	-
摂 津 市	-	3	1	-	-	-	-	-
高 石 市	-	-	-	1	-	-	-	-
藤 井 寺 市	-	1	-	10	-	-	-	-
東 大 阪 市	-	15	-	1	7	-	-	-
泉 南 市	-	28	5	4	5	1	-	-
四 條 畷 市	-	-	-	-	-	-	-	-
交 野 市	-	2	-	14	1	-	-	-
大 阪 狭 山 市	-	2	3	18	-	-	-	-
阪 南 市	-	6	1	-	1	1	-	-
島 本 町	-	9	-	-	-	1	-	-
豊 能 町	-	3	1	1	-	-	-	-
能 勢 町	-	6	1	5	2	1	-	1
忠 岡 町	-	2	-	-	-	-	-	-
熊 取 町	-	9	-	-	-	-	1	-
田 尻 町	-	2	-	-	-	-	-	-
岬 町	-	-	1	-	-	-	-	-
太 子 町	-	3	7	80	1	-	-	-
河 南 町	-	7	21	11	15	2	-	-
千 早 赤 阪 村	-	5	3	12	2	-	-	-

表3 - 5 環境保全型農業に取り組んでいる経営体数（家族経営）  
（つづき）

単位：経営体

市町村名	環境保全型農業に取り組んでいる						
	単一経営				複合経営	準単一 複合経営	販売のなか った経営体
	養豚	養鶏	養蚕	その他の 畜産			
大阪府	1	4	-	-	1 173	908	1 188
大阪市	-	-	-	-	17	16	12
堺市	-	1	-	-	113	90	93
岸和田市	-	-	-	-	73	58	47
豊中市	-	-	-	-	8	7	27
池田市	-	-	-	-	7	5	9
吹田市	-	-	-	-	13	10	25
泉大津市	-	-	-	-	-	-	3
高槻市	-	-	-	-	32	25	61
貝塚市	-	-	-	-	49	40	21
守口市	-	-	-	-	3	3	15
枚方市	-	1	-	-	51	32	75
茨木市	-	-	-	-	56	30	87
八尾市	-	-	-	-	50	28	43
泉佐野市	-	-	-	-	97	78	48
富田林市	-	-	-	-	70	53	49
寝屋川市	-	-	-	-	22	19	47
河内長野市	-	-	-	-	27	19	50
松原市	-	-	-	-	15	11	37
大東市	-	-	-	-	3	3	16
和泉市	-	-	-	-	47	41	24
箕面市	-	-	-	-	21	17	38
柏原市	-	-	-	-	11	11	6
羽曳野市	-	-	-	-	12	9	24
門真市	-	-	-	-	10	9	5
摂津市	-	-	-	-	-	-	9
高石市	-	-	-	-	1	1	2
藤井寺市	-	-	-	-	3	3	4
東大阪市	-	-	-	-	25	19	26
泉南市	-	-	-	-	57	49	33
四條畷市	-	-	-	-	7	7	9
交野市	-	-	-	-	14	11	37
大阪狭山市	-	-	-	-	17	16	9
阪南市	-	-	-	-	8	8	21
島本町	-	-	-	-	6	4	10
豊能町	-	1	-	-	32	25	16
能勢町	-	1	-	-	87	67	49
忠岡町	-	-	-	-	3	2	1
熊取町	1	-	-	-	23	18	17
田尻町	-	-	-	-	5	4	3
岬町	-	-	-	-	2	-	14
太子町	-	-	-	-	10	7	13
河南町	-	-	-	-	43	32	35
千早赤阪村	-	-	-	-	23	21	18

表3 - 6 環境保全型農業に取り組んでいる経営体の  
取組形態別経営体数（家族経営）

単位：経営体

市町村名	計	化学肥料の低減の取組み		農薬の低減の取組み		堆肥による土作り	
		している	していない	している	していない	している	していない
大阪府	5 610	3 491	2 119	4 557	1 053	3 369	2 241
大阪市	107	69	38	82	25	62	45
堺市	485	325	160	406	79	305	180
岸和田市	332	202	130	254	78	228	104
豊中市	60	40	20	48	12	38	22
池田市	85	45	40	57	28	74	11
吹田市	66	41	25	53	13	37	29
泉大津市	8	7	1	7	1	5	3
高槻市	315	180	135	259	56	188	127
貝塚市	145	94	51	112	33	107	38
守口市	33	20	13	26	7	20	13
枚方市	299	202	97	244	55	176	123
茨木市	322	190	132	269	53	178	144
八尾市	194	122	72	166	28	116	78
泉佐野市	261	153	108	218	43	153	108
富田林市	253	171	82	203	50	150	103
寝屋川市	128	95	33	111	17	74	54
河内長野市	154	89	65	130	24	75	79
松原市	90	44	46	67	23	58	32
大東市	32	14	18	24	8	22	10
和泉市	193	133	60	159	34	100	93
箕面市	97	57	40	77	20	64	33
柏原市	109	65	44	99	10	50	59
羽曳野市	234	128	106	199	35	119	115
門真市	31	20	11	26	5	17	14
摂津市	29	21	8	23	6	11	18
高石市	12	9	3	12	-	6	6
藤井寺市	22	18	4	18	4	12	10
東大阪市	95	69	26	80	15	70	25
泉南市	167	91	76	131	36	112	55
四條畷市	36	25	11	30	6	24	12
交野市	111	74	37	95	16	64	47
大阪狭山市	73	52	21	58	15	41	32
阪南市	61	34	27	51	10	26	35
島本町	31	19	12	25	6	14	17
豊能町	103	64	39	82	21	64	39
能勢町	352	224	128	270	82	231	121
忠岡町	14	9	5	13	1	8	6
熊取町	66	40	26	49	17	41	25
田尻町	14	5	9	13	1	5	9
岬町	27	17	10	23	4	11	16
太子町	119	68	51	87	32	80	39
河南町	173	103	70	148	25	89	84
千早赤阪村	72	43	29	53	19	44	28

取り組み項目の経営体数は、複数回答である。

表3-7 農業生産関連事業を行っている経営体の  
事業種類別経営体数と利用者数(家族経営)

市町村名	計	農業生産 関連事業 を行って いない	農業生産 関連事業 を行っている 実経営体	事業種類別				
				農産物 の加工	店や消費者 に直接販売	貸農園・ 体験農園等	観光農園	
							経営体数	利用者数
大阪府	11 935	8 489	3 446	61	3 274	140	108	317 514
大阪府								
大阪市	199	150	49	-	48	5	-	-
堺市	1 062	790	272	4	257	14	9	20 450
岸和田市	665	506	159	6	128	2	8	1 730
豊中市	119	90	29	-	28	2	-	-
池田市	165	135	30	1	28	1	1	X
吹田市	97	71	26	1	24	5	1	X
泉大津市	39	38	1	-	1	-	-	-
高槻市	596	412	184	3	174	15	4	7 965
貝塚市	333	258	75	1	73	-	3	2 500
守口市	59	47	12	-	12	1	-	-
枚方市	586	419	167	1	161	7	1	X
茨木市	670	398	272	5	264	11	6	2 310
八尾市	437	365	72	4	65	1	-	-
泉佐野市	614	482	132	-	128	2	-	-
富田林市	552	417	135	-	128	7	4	12 609
寝屋川市	194	141	53	2	49	5	10	10 520
河内長野市	335	211	124	1	117	5	6	8 720
松原市	199	167	32	-	30	-	-	-
大東市	73	61	12	-	11	1	-	-
和泉市	469	301	168	4	163	4	4	190 450
箕面市	222	158	64	-	59	7	4	4 500
柏原市	214	109	105	2	102	4	25	20 870
羽曳野市	391	331	60	3	55	1	-	-
門真市	85	61	24	-	23	-	-	-
摂津市	73	56	17	-	16	1	-	-
高石市	35	29	6	-	6	-	-	-
藤井寺市	40	27	13	-	13	-	-	-
東大阪市	231	187	44	1	40	3	-	-
泉南市	377	234	143	3	137	3	2	X
四條畷市	91	55	36	-	36	-	-	-
交野市	218	114	104	-	98	8	8	6 370
大阪狭山市	171	94	77	-	76	2	-	-
阪南市	144	80	64	1	63	1	-	-
島本町	63	41	22	2	21	7	-	-
豊能町	241	159	82	-	80	5	1	X
能勢町	818	568	250	10	238	5	2	X
忠岡町	22	10	12	-	12	1	-	-
熊取町	153	88	65	-	65	2	1	X
田尻町	42	35	7	1	6	-	-	-
岬町	60	34	26	1	26	-	-	-
太子町	199	138	61	-	58	-	2	X
河南町	407	310	97	2	94	1	1	X
千早赤阪村	175	112	63	2	61	1	5	4 150

事業種類別経営体数は複数回答である。

単位 { 経営体数：経営体  
利用者数：人

市町村名	事業種類別				
	農家民宿		農家レストラン		その他
	経営体数	利用者数	経営体数	利用者数	
大阪府	1	20	6	69 100	111
大阪市	X	X	-	-	1
堺市	X	X	-	-	8
岸和田市	X	X	-	-	31
豊中市	X	X	-	-	1
池田市	X	X	-	-	3
吹田市	X	X	-	-	2
泉大津市	X	X	-	-	-
高槻市	X	X	1	X	1
貝塚市	X	X	-	-	1
守口市	X	X	-	-	-
枚方市	X	X	2	X	3
茨木市	X	X	-	-	5
八尾市	X	X	-	-	6
泉佐野市	X	X	-	-	3
富田林市	X	X	-	-	3
寝屋川市	X	X	-	-	1
河内長野市	X	X	-	-	5
松原市	X	X	-	-	3
大東市	X	X	-	-	-
和泉市	X	X	-	-	1
箕面市	X	X	1	X	-
柏原市	X	X	-	-	7
羽曳野市	X	X	-	-	2
門真市	X	X	-	-	1
摂津市	X	X	-	-	-
高石市	X	X	-	-	-
藤井寺市	X	X	-	-	-
東大阪市	X	X	-	-	1
泉南市	X	X	-	-	3
四條畷市	X	X	1	X	-
交野市	X	X	-	-	2
大阪狭山市	X	X	-	-	-
阪南市	X	X	-	-	1
島本町	X	X	-	-	-
豊能町	X	X	-	-	1
能勢町	X	X	-	-	6
忠岡町	X	X	-	-	-
熊取町	X	X	-	-	-
田尻町	X	X	-	-	1
岬町	X	X	-	-	1
太子町	X	X	-	-	4
河南町	X	X	-	-	3
千早赤阪村	X	x	1	X	-



表3 - 8 経営耕地のある経営体数と経営耕地面積（家族経営）

単位 { 経営体数：経営体  
面積：a

市町村名	計		田		畑（樹園地を除く）		樹園地	
	実経営体数	面積	経営体数	面積	経営体数	面積	経営体数	面積
大阪府	11 894	696 632	10 964	543 866	4 011	67 174	2 598	85 592
大阪府	194	9 958	147	7 019	117	2 725	12	214
堺市	1 051	57 968	971	44 723	422	8 949	99	4 296
岸和田市	663	41 552	558	22 299	244	6 506	309	12 747
豊中市	118	6 751	96	4 420	64	1 862	26	469
池田市	165	9 391	159	7 390	65	1 212	26	789
吹田市	97	5 645	85	3 726	55	1 249	32	670
泉大津市	39	1 804	38	1 493	17	X	1	X
高槻市	596	31 715	594	29 906	190	1 208	29	601
貝塚市	331	20 961	321	16 881	78	1 641	74	2 439
守口市	58	2 905	54	2 507	18	X	3	X
枚方市	577	31 359	569	27 256	277	3 216	73	887
茨木市	670	36 762	664	34 194	264	1 725	42	843
八尾市	436	23 690	369	15 605	249	7 091	30	994
泉佐野市	611	40 928	607	38 736	91	1 681	34	511
富田林市	551	30 034	544	25 702	98	2 020	92	2 312
寝屋川市	194	13 078	193	11 206	109	1 765	10	107
河内長野市	334	17 423	318	13 460	105	1 188	111	2 775
松原市	199	9 869	199	9 284	44	X	2	X
大東市	73	5 059	69	4 159	32	606	6	294
和泉市	469	30 146	391	19 272	95	1 819	196	9 055
箕面市	222	13 198	209	8 696	118	2 731	68	1 771
柏原市	214	9 634	67	1 417	45	704	195	7 513
羽曳野市	391	22 142	268	9 708	46	503	220	11 931
門真市	85	4 756	85	4 520	26	196	4	40
摂津市	73	5 276	72	5 030	29	179	6	67
高石市	35	1 667	34	1 609	4	23	3	35
藤井寺市	40	1 897	33	1 343	10	193	22	361
東大阪市	231	13 059	192	9 055	124	3 811	7	193
泉南市	377	23 736	369	19 922	99	1 845	77	1 969
四條畷市	91	5 437	91	5 182	34	X	1	X
交野市	217	12 164	210	9 667	77	886	66	1 611
大阪狭山市	171	9 573	156	7 177	65	X	45	X
阪南市	144	7 826	141	7 345	25	X	4	X
島本町	63	2 986	59	2 174	40	734	4	78
豊能町	241	15 803	241	13 885	146	1 357	39	561
能勢町	817	60 469	816	52 729	262	1 753	254	5 987
忠岡町	22	1 265	22	1 124	10	X	2	X
熊取町	152	9 577	151	9 063	22	220	16	294
田尻町	42	2 359	42	2 356	1	X	1	X
岬町	60	3 430	59	2 889	28	X	12	X
太子町	199	11 552	139	3 846	57	897	154	6 809
河南町	406	22 280	405	20 264	61	820	82	1 196
千早赤阪村	175	9 548	157	5 627	48	570	109	3 351

耕地種類別経営体数は複数回答である。

表3-9 借入耕地のある経営体数と借入耕地面積（家族経営）

単位 { 経営体数：経営体  
面積：a

市町村名	計		田		畑（樹園地を除く）		樹園地	
	実経営体数	面積	経営体数	面積	経営体数	面積	経営体数	面積
大阪府	2 500	64 083	2 214	54 281	296	4 608	179	5 194
大阪市	14	246	7	X	7	X	1	X
堺市	154	3 910	127	3 246	30	542	4	122
岸和田市	160	3 649	136	2 521	22	478	19	650
豊中市	5	36	2	X	3	X	-	-
池田市	50	1 263	44	X	9	X	4	131
吹田市	7	55	4	25	3	30	-	-
泉大津市	2	X	2	X	-	-	-	-
高槻市	143	3 005	137	2 824	9	31	1	150
貝塚市	96	2 281	90	2 091	5	130	3	X
守口市	1	X	1	X	-	-	-	-
枚方市	128	2 858	123	2 662	18	148	4	48
茨木市	176	3 647	169	3 361	15	86	2	200
八尾市	90	2 135	57	X	44	X	5	X
泉佐野市	207	6 052	204	5 952	9	100	-	-
富田林市	137	3 204	131	2 707	9	421	5	76
寝屋川市	35	621	32	579	6	42	-	-
河内長野市	54	1 354	48	1 050	4	69	9	235
松原市	30	553	26	454	8	99	-	-
大東市	4	X	3	X	2	X	-	-
和泉市	66	3 336	52	2 634	5	127	16	575
箕面市	41	770	33	524	8	102	5	144
柏原市	20	300	6	X	2	X	13	X
羽曳野市	55	1 177	31	465	-	-	27	712
門真市	8	142	7	X	2	X	-	-
摂津市	8	158	7	X	1	X	-	-
高石市	1	X	1	X	-	-	-	-
藤井寺市	11	225	9	X	2	X	1	X
東大阪市	20	366	17	345	3	21	-	-
泉南市	117	3 377	111	2 618	9	199	9	560
四條畷市	27	372	25	365	3	7	-	-
交野市	52	1 072	47	950	7	63	5	59
大阪狭山市	19	278	15	232	3	25	2	21
阪南市	25	789	24	X	2	X	-	-
島本町	8	126	4	X	3	X	1	X
豊能町	59	1 828	56	X	13	X	1	X
能勢町	189	8 037	178	7 701	13	79	7	257
忠岡町	3	113	3	113	-	-	-	-
熊取町	46	1 092	46	X	-	-	1	X
田尻町	12	247	12	247	-	-	-	-
岬町	17	451	16	445	3	6	-	-
太子町	41	1 082	18	321	5	212	22	549
河南町	104	2 807	101	X	4	X	4	X
千早赤阪村	58	911	52	745	5	71	8	95

耕地種類別経営体数は複数回答である。

表3 - 10 貸付耕地のある経営体数と貸付耕地面積（家族経営）

単位 { 経営体数：経営体  
面積：a

市町村名	計		田		畑（樹園地を除く）		樹園地	
	実経営体数	面積	経営体数	面積	経営体数	面積	経営体数	面積
大阪府	1 638	32 412	1 422	27 429	282	3 587	79	1 396
大阪市	17	545	10	381	7	164	-	-
堺市	122	2 406	106	2 029	28	377	-	-
岸和田市	98	1 768	81	1 345	20	291	9	132
豊中市	21	525	21	X	2	X	-	-
池田市	28	569	27	X	3	X	-	-
吹田市	11	393	8	159	5	234	-	-
泉大津市	3	X	2	X	1	X	-	-
高槻市	104	2 132	95	2 047	14	85	-	-
貝塚市	40	685	35	445	6	117	5	123
守口市	4	170	4	170	-	-	-	-
枚方市	70	1 180	60	X	16	X	2	X
茨木市	151	2 561	139	X	27	X	1	X
八尾市	29	485	19	284	12	195	1	X
泉佐野市	84	1 651	81	X	3	X	2	X
富田林市	85	1 885	69	X	20	X	1	X
寝屋川市	27	565	26	529	4	36	-	-
河内長野市	53	1 079	49	X	7	X	2	X
松原市	12	225	10	X	2	X	-	-
大東市	8	132	6	X	2	X	-	-
和泉市	53	1 180	46	1 025	4	30	6	125
箕面市	50	858	41	689	9	93	3	76
柏原市	19	277	10	123	3	23	10	131
羽曳野市	41	710	26	399	3	17	14	294
門真市	10	204	8	X	2	X	1	X
摂津市	9	370	8	X	2	X	-	-
高石市	7	68	5	X	2	X	-	-
藤井寺市	4	95	4	95	-	-	-	-
東大阪市	18	329	13	268	5	61	-	-
泉南市	56	875	53	X	6	X	1	X
四條畷市	19	331	18	309	4	22	-	-
交野市	53	927	45	830	9	62	5	35
大阪狭山市	21	441	20	356	8	85	-	-
阪南市	20	408	19	X	1	X	-	-
島本町	9	121	5	57	4	64	-	-
豊能町	52	1 040	48	931	13	109	-	-
能勢町	81	1 759	78	1 699	6	25	4	35
忠岡町	2	X	2	X	-	-	-	-
熊取町	23	406	21	X	3	X	1	X
田尻町	3	29	3	29	-	-	-	-
岬町	20	950	17	893	5	57	-	-
太子町	31	513	20	288	3	27	11	198
河南町	48	945	43	718	8	227	-	-
千早赤阪村	22	554	21	539	3	15	-	-

耕地種類別経営体数は複数回答である。

表3 - 1 1 施設園芸に使用したハウス・ガラス室  
の面積規模別経営体数(家族経営)

単位：経営体

市町村名	計	1a未満	1 ~ 5	5 ~ 10	10 ~ 20	20 ~ 30	30 ~ 50	50 ~ 70	70 ~ 100	100a以上
大阪府	1 679	145	226	204	368	266	242	110	76	42
大阪市	30	4	5	4	10	4	1	2	-	-
堺市	151	18	21	25	33	27	20	6	1	-
岸和田市	140	7	7	19	51	29	21	4	2	-
豊中市	2	-	-	-	2	-	-	-	-	-
池田市	11	6	5	-	-	-	-	-	-	-
吹田市	11	2	7	1	1	-	-	-	-	-
泉大津市	6	-	1	2	-	3	-	-	-	-
高槻市	26	4	5	8	5	3	-	1	-	-
貝塚市	109	5	8	16	28	28	23	1	-	-
守口市	3	1	-	2	-	-	-	-	-	-
枚方市	33	9	14	5	5	-	-	-	-	-
茨木市	41	5	12	10	8	4	2	-	-	-
八尾市	94	8	21	18	34	6	5	1	1	-
泉佐野市	108	7	16	9	35	27	14	-	-	-
富田林市	102	4	12	9	19	24	25	7	1	1
寝屋川市	5	1	2	2	-	-	-	-	-	-
河内長野市	11	5	2	1	1	2	-	-	-	-
松原市	11	-	1	3	6	1	-	-	-	-
大東市	3	-	1	-	2	-	-	-	-	-
和泉市	108	4	9	11	13	21	27	16	5	2
箕面市	8	3	3	2	-	-	-	-	-	-
柏原市	73	2	1	3	9	14	14	10	13	7
羽曳野市	177	5	5	7	19	20	31	33	30	27
門真市	4	1	1	2	-	-	-	-	-	-
摂津市	1	-	-	-	1	-	-	-	-	-
高石市	-	-	-	-	-	-	-	-	-	-
藤井寺市	2	-	1	-	1	-	-	-	-	-
東大阪市	28	5	9	6	3	1	4	-	-	-
泉南市	36	-	4	3	9	8	7	1	3	1
四條畷市	-	-	-	-	-	-	-	-	-	-
交野市	14	-	3	1	2	1	4	1	2	-
大阪狭山市	36	-	5	2	8	8	8	4	1	-
阪南市	6	1	-	3	-	-	1	1	-	-
島本町	-	-	-	-	-	-	-	-	-	-
豊能町	17	4	8	1	3	-	1	-	-	-
能勢町	56	18	20	12	6	-	-	-	-	-
忠岡町	1	-	-	1	-	-	-	-	-	-
熊取町	12	1	2	-	2	4	3	-	-	-
田尻町	1	-	-	1	-	-	-	-	-	-
岬町	1	1	-	-	-	-	-	-	-	-
太子町	111	-	3	4	14	19	29	21	17	4
河内南町	69	7	11	8	30	11	1	1	-	-
千早赤阪村	21	7	1	3	8	1	1	-	-	-

表3 - 1 1 施設園芸に使用したハウス・ガラス室  
の面積規模別作付面積（家族経営）

単位：a

市町村名	計	1a未満	1 ~ 5	5 ~ 10	10 ~ 20	20 ~ 30	30 ~ 50	50 ~ 70	70 ~ 100	100a以上
大阪府	38 244	49	549	1 380	4 719	5 980	8 481	6 037	5 927	5 122
大阪市	415	X	16	29	118	94	X	X	-	-
堺市	2 343	X	47	182	422	602	692	323	X	-
岸和田市	2 580	X	21	126	648	650	743	220	X	-
豊中市	X	X	-	-	X	-	-	-	-	-
池田市	X	X	11	-	-	-	-	-	-	-
吹田市	X	X	19	7	X	-	-	-	-	-
泉大津市	81	X	X	X	-	66	-	-	-	-
高槻市	256	X	8	46	65	72	-	X	-	-
貝塚市	2 057	X	19	120	377	665	820	X	-	-
守口市	12	X	-	X	-	-	-	-	-	-
枚方市	132	X	32	32	65	-	-	-	-	-
茨木市	366	X	33	65	113	80	X	-	-	-
八尾市	1 014	X	66	115	409	125	165	X	X	-
泉佐野市	1 640	X	40	64	471	583	481	-	-	-
富田林市	2 295	X	26	61	251	556	829	380	X	X
寝屋川市	16	X	X	11	-	-	-	-	-	-
河内長野市	X	X	X	9	X	X	-	-	-	-
松原市	111	X	X	21	68	X	-	-	-	-
大東市	26	X	X	-	X	-	-	-	-	-
和泉市	3 227	X	21	71	172	494	968	880	378	X
箕面市	20	X	9	X	-	-	-	-	-	-
柏原市	3 440	X	X	19	120	314	495	549	1 005	935
羽曳野市	9 224	X	7	54	241	450	1 104	1 794	2 378	3 194
門真市	13	X	X	X	-	-	-	-	-	-
摂津市	X	X	-	-	X	-	-	-	-	-
高石市	-	X	-	-	-	-	-	-	-	-
藤井寺市	X	X	X	-	X	-	-	-	-	-
東大阪市	229	X	20	37	X	X	120	-	-	-
泉南市	974	X	6	22	116	172	252	X	227	X
四條畷市	-	X	-	-	-	-	-	-	-	-
交野市	394	X	9	X	X	X	130	X	X	-
大阪狭山市	872	X	13	X	92	170	273	221	X	-
阪南市	105	X	-	24	-	-	X	X	-	-
島本町	-	X	-	-	-	-	-	-	-	-
豊能町	98	X	17	X	34	-	X	-	-	-
能勢町	198	X	46	76	71	-	-	-	-	-
忠岡町	X	X	-	X	-	-	-	-	-	-
熊取町	233	X	X	-	X	104	97	-	-	-
田尻町	X	X	-	X	-	-	-	-	-	-
岬町	X	X	-	-	-	-	-	-	-	-
太子町	4 681	X	6	23	180	426	1 051	1 180	1 295	520
河南町	801	X	24	63	397	225	X	X	-	-
千早赤阪村	196	X	X	20	107	X	X	-	-	-

表3 - 12・表3 - 13 販売目的で作付け（栽培）した作物の  
 類別作付（栽培）経営体数(家族経営)

市町村名	作付 (栽培) 実経営体数	類別作付（栽培）経営体数							
		稲	麦類	雑穀	いも類	豆類	工芸農作物	野菜類	花き類・ 花木
大阪府	8 470	6 817	6	126	1 590	895	60	4 108	823
大阪市	168	102	-	3	34	11	-	101	20
堺市	799	626	1	9	176	83	8	379	49
岸和田市	425	193	-	5	79	32	8	311	73
豊中市	65	51	-	-	10	2	1	24	12
池田市	150	22	-	1	14	9	-	53	87
吹田市	64	47	-	1	18	8	-	33	5
泉大津市	26	20	-	-	6	2	2	6	5
高槻市	440	423	-	5	48	16	1	91	11
貝塚市	236	147	-	2	26	8	-	172	12
守口市	34	27	-	-	7	-	-	16	-
枚方市	437	408	-	7	110	64	6	170	37
茨木市	485	455	1	8	87	56	-	215	27
八尾市	346	192	-	10	49	35	-	157	116
泉佐野市	458	391	-	11	52	61	4	363	14
富田林市	371	315	-	10	101	67	2	228	14
寝屋川市	133	125	-	-	46	11	1	48	7
河内長野市	192	157	-	2	62	43	2	80	18
松原市	118	99	-	-	11	13	2	68	4
大東市	48	43	-	-	5	2	-	8	1
和泉市	328	223	1	4	39	16	5	135	71
箕面市	141	109	-	5	38	18	1	61	47
柏原市	50	29	-	-	10	4	-	19	7
羽曳野市	149	129	-	6	40	22	-	77	8
門真市	54	47	-	1	5	4	-	28	-
摂津市	54	53	1	-	2	1	-	7	-
高石市	22	20	-	-	3	1	-	5	1
藤井寺市	23	17	-	-	7	3	-	11	-
東大阪市	226	187	-	6	28	10	-	119	22
泉南市	339	298	1	6	32	31	8	214	21
四條畷市	66	64	-	1	13	13	-	19	10
交野市	152	140	-	1	52	26	2	72	13
大阪狭山市	134	114	-	-	29	14	1	45	4
阪南市	109	98	-	1	11	5	1	55	3
島本町	48	31	-	-	9	6	1	31	1
豊能町	189	176	-	3	46	32	-	88	6
能勢町	695	672	-	9	136	80	3	244	31
忠岡町	22	22	-	-	7	4	-	8	-
熊取町	146	140	-	-	30	9	-	71	6
田尻町	30	26	-	-	5	6	-	21	1
岬町	54	52	-	-	3	2	-	6	2
太子町	58	32	-	-	13	7	-	33	3
河南町	269	211	1	7	58	40	1	151	41
千早赤阪村	117	84	-	2	33	18	-	65	13

作物の種類別経営体数は複数回答である。

単位：経営体

市町村名	類別作付（栽培）経営体数								
	種 苗 ・ 木 類	その他の物	露 地						
			作 付 （ 栽 培 ） 実経営体数	稲	麦 類	雑 穀	い も 類	豆 類	工芸農作物
大 阪 府	253	144	8 269	6 817	6	126	1 590	895	60
大 阪 市	2	2	165	102	-	3	34	11	-
大 塚 市	16	7	769	626	1	9	176	83	8
岸 和 田 市	10	17	393	193	-	5	79	32	8
豊 中 市	1	1	63	51	-	-	10	2	1
池 田 市	21	8	147	22	-	1	14	9	-
吹 田 市	1	8	62	47	-	1	18	8	-
泉 大 津 市	-	1	26	20	-	-	6	2	2
高 槻 市	5	4	439	423	-	5	48	16	1
貝 塚 市	12	14	226	147	-	2	26	8	-
守 口 市	1	1	33	27	-	-	7	-	-
枚 方 市	17	9	435	408	-	7	110	64	6
茨 木 市	12	7	480	455	1	8	87	56	-
八 尾 市	21	6	343	192	-	10	49	35	-
泉 佐 野 市	15	3	452	391	-	11	52	61	4
富 田 林 市	6	5	347	315	-	10	101	67	2
寝 屋 川 市	5	3	133	125	-	-	46	11	1
河 内 長 野 市	2	3	190	157	-	2	62	43	2
松 原 市	1	-	117	99	-	-	11	13	2
大 東 市	1	-	48	43	-	-	5	2	-
和 泉 市	12	9	286	223	1	4	39	16	5
箕 面 市	3	7	141	109	-	5	38	18	1
柏 原 市	4	-	49	29	-	-	10	4	-
羽 曳 野 市	4	3	145	129	-	6	40	22	-
門 真 市	-	1	52	47	-	1	5	4	-
摂 津 市	-	-	54	53	1	-	2	1	-
高 石 市	-	-	22	20	-	-	3	1	-
藤 井 寺 市	-	-	23	17	-	-	7	3	-
東 大 阪 市	4	4	226	187	-	6	28	10	-
泉 南 市	8	2	336	298	1	6	32	31	8
四 條 畷 市	3	1	66	64	-	1	13	13	-
交 野 市	4	2	152	140	-	1	52	26	2
大 阪 狭 山 市	4	4	132	114	-	-	29	14	1
阪 南 市	1	2	108	98	-	1	11	5	1
島 本 町	1	1	48	31	-	-	9	6	1
豊 能 町	4	1	188	176	-	3	46	32	-
能 勢 町	19	2	694	672	-	9	136	80	3
忠 岡 町	1	-	22	22	-	-	7	4	-
熊 取 町	8	1	146	140	-	-	30	9	-
田 尻 町	1	-	30	26	-	-	5	6	-
岬 町	1	-	54	52	-	-	3	2	-
太 子 町	-	-	51	32	-	-	13	7	-
河 南 町	18	4	261	211	1	7	58	40	1
千 早 赤 阪 村	4	1	115	84	-	2	33	18	-

表3 - 12・表3 - 13 販売目的で作付け（栽培）した作物の  
 類別作付（栽培）経営体数(家族経営)（つづき）

単位：経営体

市町村名	類別作付（栽培）経営体数（つづき）								
	露 地				施 設				
	野 菜 類	花き類・ 花 木	種 苗 ・ 種 苗 類	その他の 作 物	作 付 （ 栽 培 ） 実 営 体 数	野 菜 類	花き類・ 花 木	種 苗 ・ 種 苗 類	その他の 作 物
大 阪 府	3 796	742	225	130	1 235	1 023	211	51	19
大 阪 市	97	18	1	1	27	13	14	2	1
大 塚 市	342	44	14	7	141	131	10	3	1
岸 和 田 市	280	71	10	15	133	114	19	2	2
豊 中 市	22	12	1	1	2	2	-	-	-
池 田 市	52	85	21	8	11	4	7	2	-
吹 田 市	31	3	1	8	10	8	2	-	-
泉 大 津 市	6	4	-	1	5	-	5	-	-
高 槻 市	86	11	4	4	21	20	-	3	-
貝 塚 市	148	12	8	12	103	98	5	6	3
守 口 市	15	-	1	-	3	3	-	-	1
枚 方 市	166	35	15	9	29	25	5	6	1
茨 木 市	206	21	11	7	38	29	9	1	-
八 尾 市	155	113	21	6	81	56	26	-	1
泉 佐 野 市	352	11	14	3	108	103	5	4	1
富 田 林 市	169	13	5	5	95	94	2	1	-
寝 屋 川 市	47	7	4	3	5	4	-	1	-
河 内 長 野 市	77	14	2	3	9	4	6	-	-
松 原 市	66	4	1	-	9	9	-	-	-
大 東 市	7	1	1	-	3	3	-	-	-
和 泉 市	119	34	6	4	106	45	62	7	5
箕 面 市	60	47	3	7	8	5	3	-	-
柏 原 市	17	7	4	-	8	8	-	-	-
羽 曳 野 市	71	8	3	1	14	11	1	1	2
門 真 市	26	-	-	1	4	4	-	-	-
摂 津 市	6	-	-	-	1	1	-	-	-
高 石 市	5	1	-	-	-	-	-	-	-
藤 井 寺 市	10	-	-	-	1	1	-	-	-
東 大 阪 市	116	21	4	4	20	19	1	-	-
泉 南 市	206	16	6	2	35	24	11	2	-
四 條 畷 市	19	10	3	1	-	-	-	-	-
交 野 市	72	13	3	2	5	4	1	1	-
大 阪 狭 山 市	40	4	2	4	14	14	-	2	-
阪 南 市	53	2	1	2	6	4	2	-	-
島 本 町	31	1	1	1	-	-	-	-	-
豊 能 町	84	5	2	1	16	15	1	3	-
能 勢 町	233	30	19	2	46	42	3	2	-
忠 岡 町	8	-	1	-	1	1	-	-	-
熊 取 町	71	6	8	-	12	12	-	1	1
田 尻 町	21	1	1	-	1	1	-	-	-
岬 町	5	2	1	-	1	1	-	-	-
太 子 町	23	2	-	-	18	17	1	-	-
河 南 町	115	41	18	4	67	64	3	-	-
千 早 赤 阪 村	61	12	4	1	18	10	7	1	-

作物の種類別経営体数は複数回答である。



表3 - 12・表3 - 13 販売目的で作付け（栽培）した作物の  
 類別作付（栽培）面積（家族経営）

市町村名	作付面積 (栽培)	類別作付（栽培）面積							
		稲	麦類	雑穀	いも類	豆類	工芸農作物	野菜類	花き類・花木
大阪府	465 865	278 862	139	1 442	6 037	4 160	710	133 933	31 209
大阪府									
大阪市	8 176	4 431	-	16	209	53	-	2 874	562
堺市	42 190	23 558	X	92	769	258	48	14 108	1 819
岸和田市	25 882	5 546	-	90	298	186	84	16 604	2 185
豊中市	3 366	2 251	-	-	64	X	X	577	446
池田市	7 347	1 335	-	X	31	42	-	1 276	3 564
吹田市	3 460	2 091	-	X	67	24	-	1 088	34
泉大津市	1 172	721	-	-	29	X	X	146	252
高槻市	16 837	15 285	-	42	149	24	11	1 166	19
貝塚市	20 411	5 288	-	X	94	115	-	13 894	308
守口市	1 682	1 512	-	-	X	-	-	149	-
枚方市	20 197	16 489	-	53	503	185	10	2 317	119
茨木市	22 325	17 379	X	58	264	245	-	3 932	221
八尾市	20 257	7 386	-	215	156	507	-	5 388	5 883
泉佐野市	43 866	18 416	-	208	144	618	59	24 019	161
富田林市	16 486	9 635	-	115	411	197	X	5 827	188
寝屋川市	8 506	7 304	-	-	412	21	X	608	60
河内長野市	7 377	5 825	-	X	207	111	X	1 019	125
松原市	6 071	3 553	-	-	35	183	X	2 181	8
大東市	2 877	2 644	-	-	37	X	-	110	X
和泉市	20 320	9 778	X	43	183	40	135	6 807	3 104
箕面市	13 198	3 675	-	50	163	30	X	907	8 073
柏原市	1 105	567	-	-	34	22	-	311	128
羽曳野市	6 642	4 611	-	41	108	90	-	1 536	30
門真市	2 827	2 407	-	X	14	12	-	364	-
摂津市	3 763	3 574	X	-	X	X	-	83	-
高石市	968	885	-	-	7	X	-	68	X
藤井寺市	764	557	-	-	20	22	-	165	-
東大阪市	13 944	8 301	-	45	146	83	-	4 921	374
泉南市	19 339	10 967	X	115	79	135	211	6 890	815
四條畷市	3 806	3 415	-	X	26	46	-	224	74
交野市	6 786	5 598	-	X	148	62	X	818	63
大阪狭山市	6 083	4 749	-	-	101	56	X	898	28
阪南市	5 343	3 930	-	X	25	7	X	1 193	102
島本町	1 720	1 008	-	-	20	10	X	658	X
豊能町	9 327	7 903	-	25	220	125	-	1 021	15
能勢町	40 575	36 227	-	74	337	195	5	3 224	305
忠岡町	1 079	847	-	-	35	X	-	182	-
熊取町	8 266	6 201	-	-	95	30	-	1 814	27
田尻町	1 773	1 037	-	-	26	30	-	671	X
岬町	2 123	2 003	-	-	7	12	-	71	X
太子町	1 541	837	-	-	61	39	-	449	155
河南町	12 112	6 622	X	60	162	214	X	2 535	1 595
千早赤阪村	3 976	2 514	-	X	118	48	-	840	311

作物の種類別経営体数は複数回答である。

単位：a

市町村名	類別作付（栽培）面積									
	種苗木類	その他の作物	露地							
			作付（栽培）面積	稲	麦類	雑穀	いも類	豆類	工芸農作物	野菜類
大阪府	4 353	5 021	429 455	278 862	139	1 442	6 037	4 160	710	103 448
大阪府										
大阪市	X	X	7 509	4 431	-	16	209	53	-	2 593
堺市	537	1 000	37 034	23 558	X	92	769	258	48	9 124
岸和田市	131	758	19 642	5 546	-	90	298	186	84	10 797
豊中市	X	X	3 270	2 251	-	-	64	X	X	481
池田市	850	248	7 334	1 335	-	X	31	42	-	1 269
吹田市	X	142	3 410	2 091	-	X	67	24	-	1 053
泉大津市	-	15	1 094	721	-	-	29	X	X	146
高槻市	29	111	16 642	15 285	-	42	149	24	X	979
貝塚市	183	492	13 223	5 288	-	X	94	115	-	6 926
守口市	X	X	1 675	1 512	-	-	20	-	-	142
枚方市	50	471	19 791	16 489	-	53	503	185	10	2 236
茨木市	123	100	21 816	17 379	X	58	264	245	-	3 505
八尾市	579	143	19 125	7 386	-	215	156	507	-	4 649
泉佐野市	172	69	41 824	18 416	-	208	144	618	59	22 052
富田林市	41	68	12 629	9 635	-	115	411	197	X	1 992
寝屋川市	22	78	8 489	7 304	-	-	412	21	X	591
河内長野市	X	74	7 309	5 825	-	X	207	111	X	1 018
松原市	X	-	5 948	3 553	-	-	35	183	X	2 058
大東市	X	-	2 851	2 644	-	-	37	X	-	84
和泉市	109	117	16 259	9 778	X	43	183	40	135	5 346
箕面市	115	183	13 154	3 675	-	50	163	30	X	896
柏原市	43	-	959	567	-	-	34	22	-	165
羽曳野市	44	181	5 951	4 611	-	41	108	90	-	1 026
門真市	-	X	2 813	2 407	-	X	14	12	-	350
摂津市	-	-	3 723	3 574	X	-	X	X	-	43
高石市	-	-	968	885	-	-	7	X	-	68
藤井寺市	-	-	758	557	-	-	20	22	-	159
東大阪市	33	41	13 668	8 301	-	45	146	83	-	4 675
泉南市	104	X	18 366	10 967	X	115	79	135	211	6 475
四條畷市	5	X	3 806	3 415	-	X	26	46	-	224
交野市	29	X	6 727	5 598	-	X	148	62	X	780
大阪狭山市	26	222	5 914	4 749	-	-	101	56	X	733
阪南市	X	X	5 238	3 930	-	X	25	X	X	1 145
島本町	X	X	1 720	1 008	-	-	X	10	X	658
豊能町	4	X	9 213	7 903	-	25	220	125	-	908
能勢町	109	100	40 392	36 227	-	74	337	195	5	3 071
忠岡町	X	-	1 067	847	-	-	35	X	-	170
熊取町	98	0	8 026	6 201	-	-	95	30	-	1 575
田尻町	X	-	1 765	1 037	-	-	26	30	-	663
岬町	X	-	2 122	2 003	-	-	7	12	-	70
太子町	-	-	1 279	837	-	-	61	X	-	189
河南町	752	151	11 176	6 622	X	60	162	X	X	1 691
千早赤阪村	103	X	3 776	2 514	-	X	118	48	-	673

表3 - 1 2 ・表3 - 1 3 販売目的で作付け（栽培）した作物の  
 類別作付（栽培）面積（家族経営）（つづき）

単位：a

市町村名	類別作付（栽培）面積							
	露地			施設				
	花き類・ 花 木	種 苗 ・ 苗 木 類	その他の 作 物	作 付 （栽培） 面 積	野 菜 類	花き類・ 花 木	種 苗 ・ 苗 木 類	その他の 作 物
大 阪 府	26 137	4 147	4 373	36 410	30 485	5 072	206	648
大 阪 市	199	X	X	667	281	363	X	X
堺 市	1 663	531	990	5 156	4 984	156	X	X
岸 和 田 市	1 818	120	703	6 240	5 807	367	X	X
豊 中 市	446	X	X	X	X	-	-	-
池 田 市	3 559	849	248	X	X	X	X	-
吹 田 市	19	X	142	50	X	X	-	-
泉 大 津 市	174	-	X	78	-	78	-	-
高 槻 市	19	22	111	195	187	-	7	-
貝 塚 市	160	176	427	7 188	6 968	148	7	65
守 口 市	-	1	-	7	X	-	-	X
枚 方 市	101	40	174	406	81	18	X	X
茨 木 市	142	120	100	509	427	79	X	-
八 尾 市	5 495	579	138	1 132	739	388	-	X
泉 佐 野 市	100	160	67	2 042	1 967	61	X	X
富 田 林 市	171	36	68	3 857	3 835	X	X	-
寝 屋 川 市	60	22	78	17	X	-	X	-
河 内 長 野 市	58	X	74	68	1	67	-	-
松 原 市	8	X	-	123	123	-	-	-
大 東 市	30	X	-	26	26	-	-	-
和 泉 市	593	35	101	4 061	1 461	2 511	74	16
箕 面 市	8 039	115	183	44	11	34	-	-
柏 原 市	128	43	-	146	146	-	-	-
羽 曳 野 市	X	44	X	691	510	X	X	X
門 真 市	-	-	X	14	14	-	-	-
摂 津 市	-	-	-	X	X	-	-	-
高 石 市	X	-	-	-	-	-	-	-
藤 井 寺 市	-	-	-	X	X	-	-	-
東 大 阪 市	344	33	41	276	X	X	-	-
泉 南 市	290	71	X	973	415	X	X	-
四 條 畷 市	74	5	X	-	-	-	-	-
交 野 市	62	9	X	59	38	X	X	-
大 阪 狭 山 市	28	X	222	169	165	-	X	-
阪 南 市	X	X	X	105	X	X	-	-
島 本 町	X	X	X	-	-	-	-	-
豊 能 町	15	3	X	114	113	X	X	-
能 勢 町	279	104	X	183	153	26	5	-
忠 岡 町	-	X	-	X	X	-	-	-
熊 取 町	27	98	-	240	239	-	X	X
田 尻 町	X	X	-	X	X	-	-	-
岬 町	X	X	-	X	X	-	-	-
太 子 町	X	-	-	262	X	X	-	-
河 南 町	1 503	752	151	936	844	92	-	-
千 早 赤 阪 村	278	103	X	200	167	X	X	-

作物の種類別経営体数は複数回答である。

表3 - 1 4 主な農作物の作付（栽培）経営体数と  
作付（栽培）面積（家族経営）

市町村名	水 稲		陸 稲		小 麦		大麦・裸麦	
	作 付 経営体数	作付面積	作 付 経営体数	作付面積	作 付 経営体数	作付面積	作 付 経営体数	作付面積
大 阪 府	6 816	278 826	2	36	5	39	1	100
大 阪 市	102	4 431	-	-	-	-	X	X
堺 市	626	23 558	-	-	1	X	X	X
岸 和 田 市	193	5 546	-	-	-	-	X	X
豊 中 市	51	2 251	-	-	-	-	X	X
池 田 市	21	1 304	1	X	-	-	X	X
吹 田 市	47	2 091	-	-	-	-	X	X
泉 大 津 市	20	721	-	-	-	-	X	X
高 槻 市	423	15 285	-	-	-	-	X	X
貝 塚 市	147	5 288	-	-	-	-	X	X
守 口 市	27	1 507	1	X	-	-	X	X
枚 方 市	408	16 489	-	-	-	-	X	X
茨 木 市	455	17 379	-	-	1	X	X	X
八 尾 市	192	7 386	-	-	-	-	X	X
泉 佐 野 市	391	18 416	-	-	-	-	X	X
富 田 林 市	315	9 635	-	-	-	-	X	X
寝 屋 川 市	125	7 304	-	-	-	-	X	X
河 内 長 野 市	157	5 825	-	-	-	-	X	X
松 原 市	99	3 553	-	-	-	-	X	X
大 東 市	43	2 644	-	-	-	-	X	X
和 泉 市	223	9 778	-	-	1	X	X	X
箕 面 市	109	3 675	-	-	-	-	X	X
柏 原 市	29	567	-	-	-	-	X	X
羽 曳 野 市	129	4 611	-	-	-	-	X	X
門 真 市	47	2 407	-	-	-	-	X	X
摂 津 市	53	3 574	-	-	-	-	X	X
高 石 市	20	885	-	-	-	-	X	X
藤 井 寺 市	17	557	-	-	-	-	X	X
東 大 阪 市	187	8 301	-	-	-	-	X	X
泉 南 市	298	10 967	-	-	1	X	X	X
四 條 畷 市	64	3 415	-	-	-	-	X	X
交 野 市	140	5 598	-	-	-	-	X	X
大 阪 狭 山 市	114	4 749	-	-	-	-	X	X
阪 南 市	98	3 930	-	-	-	-	X	X
島 本 町	31	1 008	-	-	-	-	X	X
豊 能 町	176	7 903	-	-	-	-	X	X
能 勢 町	672	36 227	-	-	-	-	X	X
忠 岡 町	22	847	-	-	-	-	X	X
熊 取 町	140	6 201	-	-	-	-	X	X
田 尻 町	26	1 037	-	-	-	-	X	X
岬 町	52	2 003	-	-	-	-	X	X
太 子 町	32	837	-	-	-	-	X	X
河 南 町	211	6 622	-	-	1	X	X	X
千 早 赤 阪 村	84	2 514	-	-	-	-	X	X

単位 { 経営体数：経営体  
面積：a

市町村名	その他の雑穀		ば れ い し ょ		かんしょ		大 豆	
	作 付 経営体数	作付面積	作 付 経営体数	作付面積	作 付 経営体数	作付面積	作 付 経営体数	作付面積
大 阪 府	126	1 442	1 437	3 324	860	2 713	576	2 024
大 阪 市	3	16	28	81	21	128	7	22
堺 市	9	92	168	553	64	216	54	146
岸 和 田 市	5	90	75	232	31	66	21	84
豊 中 市	-	-	7	17	8	47	1	X
池 田 市	1	X	13	19	8	12	3	7
吹 田 市	1	X	15	28	17	39	2	X
泉 大 津 市	-	-	6	15	5	14	1	X
高 槻 市	5	42	39	67	27	82	10	12
貝 塚 市	2	X	26	66	8	28	4	19
守 口 市	-	-	7	15	4	5	-	-
枚 方 市	7	53	93	221	79	282	47	102
茨 木 市	8	58	82	168	52	96	40	181
八 尾 市	10	215	49	111	29	45	18	181
泉 佐 野 市	11	208	44	79	26	65	29	315
富 田 林 市	10	115	95	224	51	187	51	146
寝 屋 川 市	-	-	31	76	35	336	10	13
河 内 長 野 市	2	X	59	153	31	54	32	74
松 原 市	-	-	10	26	3	X	5	43
大 東 市	-	-	4	8	3	X	2	X
和 泉 市	4	43	36	103	20	80	10	18
箕 面 市	5	50	29	66	25	97	10	11
柏 原 市	-	-	9	21	4	13	1	X
羽 曳 野 市	6	41	37	75	21	33	11	27
門 真 市	1	X	4	9	3	X	2	X
摂 津 市	-	-	2	X	1	X	1	X
高 石 市	-	-	3	X	1	X	1	X
藤 井 寺 市	-	-	7	13	4	7	-	-
東 大 阪 市	6	45	25	63	18	83	7	70
泉 南 市	6	115	29	55	9	24	9	24
四 條 畷 市	1	X	13	20	5	6	13	43
交 野 市	1	X	46	69	38	79	26	33
大 阪 狭 山 市	-	-	28	71	14	30	12	28
阪 南 市	1	X	11	21	3	X	1	X
島 本 町	-	-	9	18	2	X	4	8
豊 能 町	3	25	41	65	24	155	18	79
能 勢 町	9	74	123	172	95	165	52	94
忠 岡 町	-	-	4	11	4	24	1	X
熊 取 町	-	-	29	70	15	25	8	18
田 尻 町	-	-	5	13	3	X	5	26
岬 町	-	-	2	X	1	X	1	X
太 子 町	-	-	10	25	6	36	6	21
河 南 町	7	60	54	120	24	42	25	76
千 早 赤 阪 村	2	X	30	75	18	43	15	35

表3 - 1 4 主な農作物の作付（栽培）経営体数と  
作付（栽培）面積（家族経営）（つづき）

市町村名	その他の豆類		たばこ		茶		その他の工芸農作物	
	作付 経営体数	作付面積	作付 経営体数	作付面積	作付 経営体数	作付面積	作付 (栽培) 経営体数	作付 (栽培) 面積
大阪府	513	2 136	-	-	7	19	53	691
大阪市	7	31	-	-	-	-	-	-
堺市	38	112	-	-	-	-	8	48
岸和田市	17	102	-	-	-	-	8	84
豊中市	2	X	-	-	-	-	1	X
池田市	7	35	-	-	-	-	-	-
吹田市	8	22	-	-	-	-	-	-
泉大津市	2	X	-	-	-	-	2	X
高槻市	10	12	-	-	-	-	1	X
貝塚市	5	96	-	-	-	-	-	-
守口市	-	-	-	-	-	-	-	-
枚方市	34	83	-	-	4	X	2	X
茨木市	34	64	-	-	-	-	-	-
八尾市	21	326	-	-	-	-	-	-
泉佐野市	40	303	-	-	-	-	4	59
富田林市	25	51	-	-	-	-	2	X
寝屋川市	6	8	-	-	-	-	1	X
河内長野市	24	37	-	-	-	-	2	X
松原市	8	140	-	-	-	-	2	X
大東市	-	-	-	-	-	-	-	-
和泉市	8	22	-	-	-	-	5	135
箕面市	12	19	-	-	-	-	1	X
柏原市	3	21	-	-	-	-	-	-
羽曳野市	14	63	-	-	-	-	-	-
門真市	2	X	-	-	-	-	-	-
摂津市	1	X	-	-	-	-	-	-
高石市	1	X	-	-	-	-	-	-
藤井寺市	3	22	-	-	-	-	-	-
東大阪市	6	13	-	-	-	-	-	-
泉南市	23	111	-	-	1	X	7	201
四條畷市	3	3	-	-	-	-	-	-
交野市	14	29	-	-	1	X	1	X
大阪狭山市	7	28	-	-	-	-	1	X
阪南市	4	6	-	-	-	-	1	X
島本町	2	X	-	-	-	-	1	X
豊能町	22	46	-	-	-	-	-	-
能勢町	50	101	-	-	1	X	2	X
忠岡町	3	11	-	-	-	-	-	-
熊取町	6	12	-	-	-	-	-	-
田尻町	1	X	-	-	-	-	-	-
岬町	2	X	-	-	-	-	-	-
太子町	3	18	-	-	-	-	-	-
河南町	27	138	-	-	-	-	1	X
千早赤阪村	8	13	-	-	-	-	-	-

単位 { 経営体数：経営体  
面積：a

市町村名	ト マ ト					な す		
	作 実 営 体 数	露 地		施 設		作 実 営 体 数	露 地	
		作 付 営 体 数	作 付 面 積	作 付 営 体 数	作 付 面 積		作 付 営 体 数	作 付 面 積
大 阪 府	1 389	1 163	2 062	277	1 882	1 853	1 553	4 939
大 阪 市	14	12	29	3	11	20	19	36
堺 市	113	68	170	50	576	125	109	285
岸 和 田 市	40	25	29	16	73	98	69	445
豊 中 市	9	8	8	1	X	9	9	10
池 田 市	22	21	24	2	X	32	32	59
吹 田 市	16	12	15	5	12	13	13	289
泉 大 津 市	2	2	X	-	-	2	2	X
高 槻 市	64	51	107	18	130	57	57	76
貝 塚 市	10	8	20	3	78	49	20	657
守 口 市	5	4	4	2	X	7	7	7
枚 方 市	105	90	124	24	37	105	102	124
茨 木 市	131	123	274	11	155	134	132	180
八 尾 市	24	19	35	5	20	27	25	36
泉 佐 野 市	50	40	45	11	142	132	90	458
富 田 林 市	66	57	72	10	34	133	63	127
寝 屋 川 市	31	28	33	3	6	30	30	35
河 内 長 野 市	47	46	98	2	X	56	54	91
松 原 市	8	7	35	1	X	11	11	26
大 東 市	4	2	X	2	X	4	4	5
和 泉 市	27	15	125	12	170	58	38	324
箕 面 市	47	45	55	3	6	43	43	51
柏 原 市	4	4	5	-	-	5	5	5
羽 曳 野 市	18	18	27	-	-	30	28	147
門 真 市	2	2	X	-	-	2	2	X
摂 津 市	3	3	X	-	-	2	2	X
高 石 市	1	1	X	-	-	1	1	X
藤 井 寺 市	2	1	X	1	X	3	2	X
東 大 阪 市	47	43	88	7	5	46	45	77
泉 南 市	34	30	31	4	42	54	47	134
四 條 畷 市	13	13	13	-	-	17	17	22
交 野 市	54	51	62	4	35	53	53	55
大 阪 狭 山 市	21	13	19	8	74	21	18	40
阪 南 市	17	15	15	2	X	26	24	72
島 本 町	14	14	22	-	-	18	18	21
豊 能 町	49	41	68	12	54	59	58	74
能 勢 町	194	166	298	37	98	176	174	238
忠 岡 町	3	3	X	-	-	6	6	33
熊 取 町	14	12	14	2	X	33	33	165
田 尻 町	3	3	X	-	-	15	15	89
岬 町	4	3	X	1	X	2	2	X
太 子 町	6	3	4	3	5	24	10	71
河 南 町	32	23	23	10	14	83	37	249
千 早 赤 阪 村	19	18	40	2	X	32	27	115

表3 - 1 4 主な農作物の作付（栽培）経営体数と  
作付（栽培）面積（家族経営）（つづき）

市町村名	なす		ピーマン				きゅうり	
	施設		作付 実経営体数	露地		施設		
	作付 経営体数	作付面積		作付 経営体数	作付面積	作付 経営体数		作付面積
大阪府	361	5 134	729	707	886	36	37	1 402
大阪市	2	X	7	7	12	1	X	20
堺市	19	96	32	29	57	3	1	112
岸和田市	37	529	22	21	23	2	X	51
豊中市	-	-	7	7	7	-	-	7
池田市	-	-	15	15	18	-	-	25
吹田市	1	X	8	8	8	1	X	13
泉大津市	-	-	2	2	X	-	-	2
高槻市	-	-	22	22	23	-	-	43
貝塚市	31	556	4	4	11	-	-	9
守口市	1	X	2	2	X	-	-	7
枚方市	9	5	58	55	61	7	1	99
茨木市	3	8	92	91	148	1	X	127
八尾市	3	3	14	12	14	2	X	27
泉佐野市	56	758	21	20	20	1	X	38
富田林市	73	1 873	23	22	22	1	X	114
寝屋川市	-	-	14	14	15	1	X	26
河内長野市	2	X	26	24	28	2	X	52
松原市	-	-	2	2	X	1	X	10
大東市	-	-	2	2	X	-	-	4
和泉市	25	341	7	6	10	1	X	30
箕面市	-	-	27	27	33	-	-	41
柏原市	-	-	3	3	3	-	-	4
羽曳野市	3	52	5	5	5	-	-	16
門真市	-	-	1	1	X	-	-	3
摂津市	-	-	1	1	X	-	-	2
高石市	-	-	1	1	X	-	-	1
藤井寺市	1	X	2	1	X	1	X	3
東大阪市	1	X	23	22	37	2	X	43
泉南市	8	68	16	15	15	1	X	27
四條畷市	-	-	9	9	9	-	-	16
交野市	-	-	29	29	29	-	-	45
大阪狭山市	4	28	6	6	6	-	-	21
阪南市	2	X	4	4	4	-	-	11
島本町	-	-	7	7	7	-	-	15
豊能町	1	X	48	47	49	2	X	53
能勢町	5	0	131	131	164	3	0	165
忠岡町	1	X	-	-	-	-	-	1
熊取町	-	-	7	7	7	-	-	12
田尻町	-	-	1	1	X	-	-	2
岬町	-	-	2	2	X	-	-	3
太子町	14	155	2	1	X	1	X	13
河南町	52	545	16	15	15	1	X	52
千早赤阪村	7	99	8	7	9	1	X	37



単位 { 経営体数：経営体  
面積：a

市町村名	きゅうり				キャベツ			
	露地		施設		作付 実経営体数	露地		施設
	作付 経営体数	作付面積	作付 経営体数	作付面積		作付 経営体数	作付面積	作付 経営体数
大阪府	1 229	1 940	211	2 328	1 687	1 666	19 789	31
大阪市	18	35	3	10	18	18	62	1
堺市	85	173	31	173	172	167	1 160	6
岸和田市	43	90	10	42	67	65	279	2
豊中市	7	7	-	-	7	7	8	-
池田市	25	27	1	X	11	11	12	-
吹田市	12	14	2	X	10	10	14	1
泉大津市	2	X	-	-	2	2	X	-
高槻市	43	51	1	X	36	36	166	-
貝塚市	9	12	1	X	49	48	604	1
守口市	7	7	1	X	4	4	4	-
枚方市	91	135	15	10	74	72	156	5
茨木市	121	158	7	84	84	84	150	-
八尾市	24	55	5	13	22	22	74	-
泉佐野市	37	65	1	X	294	294	11 261	-
富田林市	58	79	58	1 493	69	68	179	1
寝屋川市	25	26	1	X	29	29	54	-
河内長野市	50	75	2	X	42	41	95	1
松原市	10	13	-	-	34	34	651	-
大東市	4	5	-	-	3	3	4	-
和泉市	19	147	13	110	38	34	1 906	6
箕面市	40	47	1	X	32	32	38	-
柏原市	4	4	-	-	4	4	7	-
羽曳野市	16	56	1	X	26	26	76	-
門真市	3	3	-	-	2	2	X	-
摂津市	2	X	-	-	1	1	X	-
高石市	1	X	-	-	4	4	16	-
藤井寺市	2	X	1	X	-	-	-	-
東大阪市	40	68	3	2	43	42	88	1
泉南市	26	32	1	X	90	88	805	3
四條畷市	16	16	-	-	13	13	13	-
交野市	45	49	-	-	40	40	49	-
大阪狭山市	16	24	5	42	26	26	157	-
阪南市	11	11	-	-	35	35	390	-
島本町	15	17	-	-	6	6	8	-
豊能町	53	78	1	X	31	31	36	-
能勢町	162	202	9	2	112	112	219	1
忠岡町	1	X	-	-	5	5	32	-
熊取町	12	12	-	-	46	46	503	-
田尻町	2	X	-	-	13	13	152	-
岬町	3	3	-	-	5	5	14	-
太子町	4	8	9	81	5	5	14	-
河南町	33	65	22	207	58	57	280	1
千早赤阪村	32	61	6	51	25	24	48	1

表3 - 14 主な農作物の作付（栽培）経営体数と  
作付（栽培）面積（家族経営）（つづき）

市町村名	キャベツ		はくさい				レタス	
	施設 作付面積	作付 実経営体数	露地		施設		作付 実経営体数	露地 作付 経営体数
			作付 経営体数	作付面積	作付 経営体数	作付面積		
大阪府	117	1 147	1 128	2 334	32	54	366	352
大阪 市	X	12	12	22	1	X	4	3
堺 市	42	92	89	263	4	15	29	29
岸和田 市	X	35	34	42	1	X	6	6
豊中 市	-	8	8	11	-	-	4	4
池田 市	-	12	12	13	-	-	4	4
吹田 市	X	10	10	14	1	X	4	4
泉大津 市	-	2	2	X	-	-	2	2
高槻 市	-	30	29	50	1	X	11	11
貝塚 市	X	11	11	88	-	-	4	4
守口市 市	-	2	2	X	-	-	1	1
枚方 市	0	77	76	129	5	3	14	14
茨木 市	-	105	105	167	1	X	22	22
八尾 市	-	21	21	43	-	-	10	10
泉佐野 市	-	42	42	86	-	-	44	43
富田林 市	X	98	96	293	3	27	12	11
寝屋川 市	-	22	22	35	-	-	8	7
河内長野 市	X	46	45	65	1	X	16	15
松原 市	-	7	7	8	-	-	1	1
大東 市	-	2	2	X	-	-	2	2
和泉 市	30	25	22	180	4	0	3	1
箕面 市	-	33	32	39	1	X	13	13
柏原 市	-	7	7	9	-	-	1	1
羽曳野 市	-	13	13	15	-	-	4	4
門真 市	-	1	1	X	-	-	1	1
摂津 市	-	-	-	-	-	-	-	-
高石 市	-	1	1	X	-	-	1	1
藤井寺 市	-	-	-	-	-	-	-	-
東大阪 市	X	29	29	61	-	-	8	8
泉南 市	7	27	25	26	2	X	16	14
四條畷 市	-	12	12	14	-	-	5	5
交野 市	-	45	45	56	-	-	16	16
大阪狭山 市	-	20	20	35	-	-	3	3
阪南 市	-	8	8	9	-	-	5	5
島本町	-	6	6	10	-	-	3	3
豊能町	-	47	47	68	-	-	6	6
能勢町	X	142	142	259	2	X	66	63
忠岡町	-	2	2	X	-	-	-	-
熊取町	-	23	23	52	-	-	3	3
田尻町	-	3	3	8	-	-	2	2
岬町	-	1	1	X	-	-	2	2
太子町	-	5	4	10	1	X	1	-
河南町	X	39	37	79	2	X	6	5
千早赤阪村	X	24	23	63	2	X	3	3

単位 { 経営体数 : 経営体  
面積 : a

市町村名	レタス			ほうれんそう				
	露地	施設		作付 実経営体数	露地		施設	
	作付面積	作付 経営体数	作付面積		作付 経営体数	作付面積	作付 経営体数	作付面積
大阪府	734	20	31	1 508	1 450	12 389	133	1 233
大阪市	5	2	X	48	48	553	-	-
堺市	56	-	-	163	152	1 480	20	146
岸和田市	15	-	-	136	132	3 460	24	687
豊中市	4	-	-	10	9	20	1	X
池田市	4	-	-	43	42	380	1	X
吹田市	4	1	X	13	11	50	3	8
泉大津市	X	-	-	1	1	X	-	-
高槻市	13	-	-	32	31	65	3	13
貝塚市	87	-	-	68	68	1 202	4	24
守口市	X	-	-	4	4	4	-	-
枚方市	20	2	X	71	67	94	11	8
茨木市	30	1	X	90	88	367	3	4
八尾市	14	-	-	82	82	853	5	19
泉佐野市	203	1	X	91	89	1 062	7	54
富田林市	13	1	X	51	46	83	5	16
寝屋川市	9	1	X	21	20	49	2	X
河内長野市	19	1	X	37	36	65	1	X
松原市	X	-	-	12	12	60	-	-
大東市	X	-	-	4	4	13	-	-
和泉市	X	2	X	38	34	438	9	60
箕面市	19	-	-	37	37	106	-	-
柏原市	X	-	-	7	7	29	2	X
羽曳野市	4	-	-	15	14	71	1	X
門真市	X	-	-	3	3	7	-	-
摂津市	-	-	-	2	2	X	-	-
高石市	X	-	-	1	1	X	-	-
藤井寺市	-	-	-	4	3	7	1	X
東大阪市	8	-	-	77	77	1 119	2	X
泉南市	28	2	X	37	34	165	3	61
四條畷市	5	-	-	14	14	27	-	-
交野市	17	-	-	38	38	44	-	-
大阪狭山市	3	-	-	20	20	132	1	X
阪南市	7	-	-	7	7	28	-	-
島本町	3	-	-	8	8	9	-	-
豊能町	6	-	-	41	38	73	5	41
能勢町	92	4	3	122	115	155	13	12
忠岡町	-	-	-	1	1	X	-	-
熊取町	7	-	-	15	15	37	1	X
田尻町	X	-	-	5	5	17	-	-
岬町	X	-	-	2	2	X	-	-
太子町	-	1	X	2	1	X	1	X
河南町	6	1	X	26	24	33	3	17
千早赤阪村	3	-	-	9	8	18	1	X

表3 - 1 4 主な農作物の作付（栽培）経営体数と  
作付（栽培）面積（家族経営）（つづき）

市町村名	ね ぎ					た ま ね ぎ		
	作 付 実経営体数	露 地		施 設		作 付 実経営体数	露 地	
		作 付 経営体数	作付面積	作 付 経営体数	作付面積		作 付 経営体数	作付面積
大 阪 府	1 418	1 387	10 630	65	266	1 832	1 812	10 301
大 阪 市	62	61	570	2	X	15	15	25
大 塚 市	143	133	1 048	18	107	118	115	268
岸 和 田 市	61	60	668	5	45	88	86	764
豊 中 市	11	11	53	-	-	10	10	14
池 田 市	31	31	89	-	-	19	19	32
吹 田 市	12	11	39	4	4	14	14	26
泉 大 津 市	3	3	X	-	-	4	4	10
高 槻 市	41	41	60	-	-	52	52	86
貝 塚 市	43	43	957	1	X	58	57	661
守 口 市	9	9	13	-	-	8	8	10
枚 方 市	74	71	128	8	2	129	127	389
茨 木 市	90	90	192	1	X	125	125	223
八 尾 市	80	80	710	4	36	29	29	49
泉 佐 野 市	58	58	1 075	1	X	182	182	3 399
富 田 林 市	41	37	75	5	32	82	81	165
寝 屋 川 市	23	23	26	-	-	31	31	49
河 内 長 野 市	37	36	48	1	X	61	60	118
松 原 市	26	26	300	1	X	13	13	48
大 東 市	6	6	16	-	-	4	4	4
和 泉 市	15	13	110	3	0	59	55	1 255
箕 面 市	34	33	66	1	X	43	42	56
柏 原 市	8	8	26	-	-	9	9	17
羽 曳 野 市	17	17	51	-	-	26	25	47
門 真 市	5	5	17	-	-	2	2	X
摂 津 市	4	4	7	-	-	2	2	X
高 石 市	4	4	26	-	-	3	3	X
藤 井 寺 市	5	5	23	-	-	6	5	9
東 大 阪 市	70	69	994	2	X	31	31	39
泉 南 市	61	61	2 262	-	-	118	116	1 289
四 條 畷 市	12	12	12	-	-	15	15	23
交 野 市	39	39	39	-	-	58	58	92
大 阪 狭 山 市	17	16	106	1	X	20	20	34
阪 南 市	12	12	282	-	-	33	33	199
島 本 町	9	9	10	-	-	12	12	18
豊 能 町	43	43	47	-	-	48	48	66
能 勢 町	139	137	187	4	0	161	161	243
忠 岡 町	2	2	X	-	-	5	5	32
熊 取 町	8	8	42	-	-	38	38	220
田 尻 町	4	4	64	-	-	13	13	164
岬 町	-	-	-	-	-	2	2	X
太 子 町	4	3	X	1	X	6	6	7
河 南 町	41	40	116	1	X	51	51	85
千 早 赤 阪 村	14	13	14	1	X	29	28	57

単位 { 経営体数：経営体  
面積：a

市町村名	たまねぎ		だいこん				にんじん	
	施設		作付 実経営体数	露地		施設		
	作付 経営体数	作付面積		作付 経営体数	作付面積	作付 経営体数		作付面積
大阪府	34	21	1 606	1 580	3 769	40	25	581
大阪市	1	X	32	31	94	2	X	9
堺市	3	1	155	150	518	6	14	45
岸和田市	3	2	77	76	223	1	X	16
豊中市	-	-	11	11	18	-	-	4
池田市	-	-	27	27	46	-	-	8
吹田市	1	X	13	13	18	1	X	6
泉大津市	-	-	3	3	3	-	-	2
高槻市	-	-	50	50	74	-	-	16
貝塚市	1	X	16	15	40	1	X	4
守口市	-	-	8	8	14	-	-	6
枚方市	5	0	113	112	208	4	0	44
茨木市	-	-	140	139	294	2	X	36
八尾市	-	-	33	33	90	-	-	12
泉佐野市	-	-	67	67	626	-	-	39
富田林市	1	X	82	79	110	3	2	34
寝屋川市	-	-	27	27	42	-	-	11
河内長野市	1	X	50	48	72	2	X	21
松原市	-	-	16	16	34	-	-	5
大東市	-	-	7	7	13	-	-	1
和泉市	5	0	39	35	231	6	0	7
箕面市	1	X	43	42	56	1	X	19
柏原市	-	-	8	8	11	-	-	1
羽曳野市	2	X	24	24	38	1	X	6
門真市	-	-	2	2	X	-	-	1
摂津市	-	-	2	2	X	-	-	1
高石市	-	-	3	3	3	-	-	-
藤井寺市	1	X	1	1	X	-	-	-
東大阪市	-	-	44	44	70	-	-	20
泉南市	3	12	44	42	104	3	3	20
四條畷市	-	-	17	17	29	-	-	10
交野市	-	-	54	54	63	-	-	26
大阪狭山市	-	-	26	26	51	-	-	6
阪南市	-	-	13	13	16	-	-	6
島本町	-	-	16	16	23	-	-	4
豊能町	-	-	55	55	71	-	-	19
能勢町	4	1	158	157	246	3	1	83
忠岡町	-	-	3	3	5	-	-	-
熊取町	-	-	25	25	41	-	-	8
田尻町	-	-	4	4	12	-	-	1
岬町	-	-	3	3	3	-	-	-
太子町	-	-	8	8	17	-	-	1
河南町	-	-	52	50	84	2	X	17
千早赤阪村	2	X	35	34	51	2	X	6

表3 - 14 主な農作物の作付（栽培）経営体数と  
作付（栽培）面積（家族経営）（つづき）

市町村名	にんじん				作付 実経営体数	さといも		
	露地		施設			露地		施設
	作付 経営体数	作付面積	作付 経営体数	作付面積		作付 経営体数	作付面積	作付 経営体数
大阪府	572	1 109	13	6	947	935	3 198	16
大阪市	9	13	1	X	6	5	14	1
堺市	43	92	2	X	47	46	60	1
岸和田市	16	19	-	-	51	49	167	2
豊中市	4	5	-	-	5	5	6	-
池田市	8	8	-	-	9	9	11	-
吹田市	6	6	-	-	9	9	9	1
泉大津市	2	X	-	-	2	2	X	-
高槻市	16	19	-	-	21	21	30	1
貝塚市	4	4	-	-	20	20	457	-
守口市	6	6	-	-	3	3	3	-
枚方市	44	50	1	X	66	65	113	2
茨木市	36	45	-	-	71	71	101	-
八尾市	12	29	1	X	17	17	27	-
泉佐野市	39	421	-	-	69	69	498	-
富田林市	33	42	1	X	63	61	202	3
寝屋川市	11	11	-	-	10	10	12	-
河内長野市	20	23	1	X	37	36	47	1
松原市	5	5	-	-	6	6	7	-
大東市	1	X	-	-	2	2	X	-
和泉市	6	19	1	X	23	22	180	1
箕面市	19	21	-	-	30	30	43	-
柏原市	1	X	-	-	4	4	6	-
羽曳野市	6	6	-	-	11	11	17	-
門真市	1	X	-	-	1	1	X	-
摂津市	1	X	-	-	1	1	X	-
高石市	-	-	-	-	-	-	-	-
藤井寺市	-	-	-	-	2	2	X	-
東大阪市	20	21	-	-	14	14	17	-
泉南市	19	29	1	X	72	71	555	1
四條畷市	10	10	-	-	10	10	12	-
交野市	26	26	-	-	38	38	42	-
大阪狭山市	6	6	-	-	9	9	12	-
阪南市	6	6	-	-	12	12	32	-
島本町	4	5	-	-	5	5	12	-
豊能町	19	20	-	-	27	27	41	-
能勢町	83	97	1	X	68	67	78	1
忠岡町	-	-	-	-	3	3	10	-
熊取町	8	8	-	-	29	29	148	-
田尻町	1	X	-	-	4	4	14	-
岬町	-	-	-	-	1	1	X	-
太子町	-	-	1	X	7	7	23	-
河南町	16	19	1	X	43	42	138	1
千早赤阪村	5	9	1	X	19	19	43	-

単位 { 経営体数：経営体  
面 種： a

市町村名	さいも		いちご				すいか	
	施設 作付面積	作 実経営体数	露 地		施 設		作 実経営体数	露 地 作 付 経営体数
			作 付 経営体数	作付面積	作 付 経営体数	作付面積		
大 阪 府	48	469	426	681	51	362	767	742
大 阪 市	X	1	1	X	-	-	5	5
大 塚 市	X	31	28	65	4	22	50	47
岸 和 田 市	X	6	5	5	2	X	38	35
豊 中 市	-	5	5	7	-	-	6	6
池 田 市	-	9	9	10	-	-	5	5
吹 田 市	X	5	5	6	-	-	6	6
泉 大 津 市	-	1	1	X	-	-	2	2
高 槻 市	X	12	11	14	1	X	13	13
貝 塚 市	-	1	1	X	1	X	12	11
守 口 市	-	-	-	-	-	-	1	1
枚 方 市	X	38	35	49	4	6	39	37
茨 木 市	-	39	39	50	-	-	77	77
八 尾 市	-	15	14	16	1	X	15	15
泉 佐 野 市	-	6	5	5	1	X	52	51
富 田 林 市	33	44	32	62	13	182	64	61
寝 屋 川 市	-	12	12	14	-	-	8	8
河 内 長 野 市	X	20	19	22	1	X	32	30
松 原 市	-	2	2	X	-	-	2	2
大 東 市	-	-	-	-	-	-	-	-
和 泉 市	X	6	4	10	3	13	17	15
箕 面 市	-	32	32	42	-	-	25	25
柏 原 市	-	3	3	13	1	X	-	-
羽 曳 野 市	-	17	13	68	4	25	6	6
門 真 市	-	-	-	-	-	-	1	1
摂 津 市	-	1	1	X	-	-	1	1
高 石 市	-	-	-	-	-	-	-	-
藤 井 寺 市	-	-	-	-	-	-	1	-
東 大 阪 市	-	2	2	X	-	-	4	4
泉 南 市	X	8	5	6	3	11	46	44
四 條 畷 市	-	6	6	6	-	-	3	3
交 野 市	-	30	30	36	-	-	34	33
大 阪 狭 山 市	-	10	9	32	2	X	9	9
阪 南 市	-	1	1	X	-	-	15	15
島 本 町	-	3	3	7	-	-	2	2
豊 能 町	-	8	8	9	-	-	15	15
能 勢 町	X	75	69	90	6	10	67	66
忠 岡 町	-	-	-	-	-	-	2	2
熊 取 町	-	2	2	X	-	-	37	37
田 尻 町	-	-	-	-	-	-	5	5
岬 町	-	-	-	-	-	-	1	1
太 子 町	-	2	2	X	-	-	2	2
河 南 町	X	12	10	10	2	X	29	28
千 早 赤 阪 村	-	4	2	X	2	X	18	16

表3 - 1 4 主な農作物の作付（栽培）経営体数と  
作付（栽培）面積（家族経営）（つづき）

市町村名	す い か			メ ロ ン				
	露 地	施 設		作 付 実経営体数	露 地		施 設	
	作付面積	作 付 経営体数	作付面積		作 付 経営体数	作付面積	作 付 経営体数	作付面積
大 阪 府	1 119	30	35	92	76	98	19	48
大 阪 市	11	-	-	-	-	-	-	-
大 塚 市	65	3	3	4	3	4	1	X
岸 和 田 市	48	3	4	7	4	4	3	11
豊 中 市	6	-	-	1	1	X	-	-
池 田 市	5	-	-	1	1	X	-	-
吹 田 市	7	-	-	-	-	-	-	-
泉 大 津 市	X	-	-	-	-	-	-	-
高 槻 市	17	-	-	2	2	X	-	-
貝 塚 市	15	1	X	-	-	-	-	-
守 口 市	X	-	-	-	-	-	-	-
枚 方 市	55	4	0	8	8	8	1	X
茨 木 市	104	-	-	7	6	6	2	X
八 尾 市	18	-	-	2	2	X	-	-
泉 佐 野 市	85	1	X	8	5	5	3	17
富 田 林 市	107	3	16	8	6	25	2	X
寝 屋 川 市	8	-	-	-	-	-	-	-
河 内 長 野 市	35	2	X	1	1	X	-	-
松 原 市	X	-	-	-	-	-	-	-
大 東 市	-	-	-	-	-	-	-	-
和 泉 市	24	3	0	1	1	X	-	-
箕 面 市	44	-	-	-	-	-	-	-
柏 原 市	-	-	-	-	-	-	-	-
羽 曳 野 市	7	-	-	-	-	-	-	-
門 真 市	X	-	-	-	-	-	-	-
摂 津 市	X	-	-	-	-	-	-	-
高 石 市	-	-	-	-	-	-	-	-
藤 井 寺 市	-	1	X	-	-	-	-	-
東 大 阪 市	5	-	-	1	-	-	1	X
泉 南 市	105	2	X	5	5	5	-	-
四 條 畷 市	3	-	-	-	-	-	-	-
交 野 市	34	1	X	7	7	7	-	-
大 阪 狭 山 市	11	-	-	1	1	X	-	-
阪 南 市	23	-	-	1	1	X	-	-
島 本 町	X	-	-	2	2	X	-	-
豊 能 町	20	1	X	2	2	X	-	-
能 勢 町	71	1	X	14	10	12	4	5
忠 岡 町	X	-	-	-	-	-	-	-
熊 取 町	77	-	-	2	2	X	-	-
田 尻 町	8	-	-	-	-	-	-	-
岬 町	X	-	-	-	-	-	-	-
太 子 町	X	-	-	-	-	-	-	-
河 南 町	50	1	X	6	5	5	2	X
千 早 赤 阪 村	29	3	4	1	1	X	-	-



単位 { 経営体数：経営体  
面積：a

市町村名	そ の 他 の 野 菜							
	栽培 実経営体数	露 地		施 設		しゅんぎく(地方選択項目)		
		栽培 経営体数	栽培面積	栽培 経営体数	栽培面積	作 実経営体数	露 地	
						作 付 経営体数	作付面積	
大 阪 府	2 275	2 006	27 470	572	18 858	861	623	3 380
大 阪 市	87	82	1 111	12	260	42	35	263
堺 市	224	174	3 360	95	3 784	128	69	634
岸 和 田 市	237	192	4 516	83	4 375	83	33	262
豊 中 市	19	18	296	1	X	7	7	7
池 田 市	41	40	530	2	X	22	21	66
吹 田 市	28	26	534	5	9	13	11	20
泉 大 津 市	5	5	64	-	-	1	1	X
高 槻 市	37	36	126	3	12	14	13	15
貝 塚 市	128	84	2 105	86	6 279	66	30	376
守 口 市	9	8	64	1	X	1	1	X
枚 方 市	97	94	393	6	7	29	29	31
茨 木 市	121	113	1 016	17	166	28	25	79
八 尾 市	136	129	2 584	55	643	67	60	531
泉 佐 野 市	186	160	2 738	68	988	72	40	346
富 田 林 市	76	67	336	11	120	21	17	22
寝 屋 川 市	29	28	173	2	X	10	10	12
河 内 長 野 市	37	35	116	2	X	13	12	12
松 原 市	47	44	864	8	119	7	7	49
大 東 市	5	5	8	1	X	4	4	5
和 泉 市	55	40	381	22	734	15	5	72
箕 面 市	34	33	180	1	X	11	11	11
柏 原 市	14	8	28	8	131	7	1	X
羽 曳 野 市	38	35	391	4	430	7	6	34
門 真 市	27	25	304	4	14	2	2	X
摂 津 市	6	5	7	1	X	2	1	X
高 石 市	3	3	13	-	-	1	1	X
藤 井 寺 市	4	4	110	-	-	-	-	-
東 大 阪 市	74	68	1 980	16	172	40	37	331
泉 南 市	82	75	884	12	194	16	14	50
四 條 畷 市	7	7	10	-	-	4	4	4
交 野 市	32	32	80	-	-	21	21	23
大 阪 狭 山 市	17	16	64	1	X	9	8	20
阪 南 市	14	14	49	1	X	2	2	X
島 本 町	26	26	479	-	-	4	4	4
豊 能 町	42	40	180	5	18	13	11	11
能 勢 町	118	113	420	15	20	53	49	52
忠 岡 町	3	3	32	1	X	-	-	-
熊 取 町	30	27	238	9	216	7	6	6
田 尻 町	8	8	118	1	X	2	2	X
岬 町	3	3	32	-	-	1	1	X
太 子 町	5	4	16	1	X	1	-	-
河 南 町	62	56	434	10	35	9	6	6
千 早 赤 阪 村	22	21	106	2	X	6	6	10

表3 - 1 4 主な農作物の作付（栽培）経営体数と  
作付（栽培）面積（家族経営）（つづき）

市町村名	その他の野菜		き く				カーネーション	
	しゅんぎく		栽培 実経営体数	露 地		施 設		
	作 付 経営体数	作付面積		栽培 経営体数	栽培面積	栽培 経営体数		栽培面積
大 阪 府	325	8 363	377	367	3 135	45	418	17
大 阪 市	8	233	5	5	27	-	-	-
大 塚 市	77	1 814	15	14	17	1	X	-
岸 和 田 市	60	2 287	52	52	858	14	174	5
豊 中 市	-	-	1	1	X	-	-	-
池 田 市	1	X	2	2	X	-	-	-
吹 田 市	4	8	2	1	X	1	X	-
泉 大 津 市	-	-	-	-	-	-	-	-
高 槻 市	2	X	9	9	10	-	-	-
貝 塚 市	51	2 705	6	6	78	4	123	-
守 口 市	-	-	-	-	-	-	-	-
枚 方 市	3	5	28	28	45	2	X	2
茨 木 市	4	28	13	12	19	1	X	-
八 尾 市	19	166	82	82	1 282	8	39	5
泉 佐 野 市	43	636	6	6	7	-	-	-
富 田 林 市	4	86	9	8	8	1	X	-
寝 屋 川 市	-	-	6	6	8	-	-	-
河 内 長 野 市	1	X	9	8	9	1	X	-
松 原 市	1	X	4	4	6	-	-	1
大 東 市	-	-	-	-	-	-	-	-
和 泉 市	12	156	11	8	20	4	25	1
箕 面 市	-	-	14	14	71	-	-	-
柏 原 市	6	87	5	5	66	-	-	-
羽 曳 野 市	1	X	5	5	11	1	X	-
門 真 市	-	-	-	-	-	-	-	-
摂 津 市	1	X	-	-	-	-	-	-
高 石 市	-	-	1	1	X	-	-	-
藤 井 寺 市	-	-	-	-	-	-	-	-
東 大 阪 市	8	84	12	11	226	1	X	-
泉 南 市	3	6	9	8	18	1	X	1
四 條 畷 市	-	-	10	10	74	-	-	-
交 野 市	-	-	10	10	31	1	X	-
大 阪 狭 山 市	1	X	-	-	-	-	-	-
阪 南 市	-	-	1	1	X	-	-	-
島 本 町	-	-	1	1	X	-	-	-
豊 能 町	2	X	3	3	4	-	-	-
能 勢 町	8	3	17	17	39	1	X	1
忠 岡 町	-	-	-	-	-	-	-	-
熊 取 町	1	X	4	4	18	-	-	-
田 尻 町	-	-	1	1	X	-	-	-
岬 町	-	-	-	-	-	-	-	-
太 子 町	1	X	1	1	X	-	-	-
河 南 町	3	7	12	12	37	-	-	-
千 早 赤 阪 村	-	-	11	11	134	3	15	1

単位 { 経営体数：経営体  
面積：a

市町村名	カーネーション				ばら			
	露地		施設		栽培 経営体数	露地		栽培 経営体数
	栽培 経営体数	栽培面積	栽培 経営体数	栽培面積		栽培 経営体数	栽培面積	
大阪府	11	23	8	109	6	5	5	1
大阪市	-	-	-	-	-	-	-	X
堺市	-	-	-	-	-	-	-	X
岸和田市	1	X	5	44	-	-	-	X
豊中市	-	-	-	-	-	-	-	X
池田市	-	-	-	-	-	-	-	X
吹田市	-	-	-	-	-	-	-	X
泉大津市	-	-	-	-	-	-	-	X
高槻市	-	-	-	-	-	-	-	X
貝塚市	-	-	-	-	-	-	-	X
守口市	-	-	-	-	-	-	-	X
枚方市	2	X	-	-	2	2	X	X
茨木市	-	-	-	-	1	1	X	X
八尾市	4	11	2	X	-	-	-	X
泉佐野市	-	-	-	-	-	-	-	X
富田林市	-	-	-	-	-	-	-	X
寝屋川市	-	-	-	-	-	-	-	X
河内長野市	-	-	-	-	-	-	-	X
松原市	1	X	-	-	-	-	-	X
大東市	-	-	-	-	-	-	-	X
和泉市	1	X	-	-	1	1	X	X
箕面市	-	-	-	-	-	-	-	X
柏原市	-	-	-	-	-	-	-	X
羽曳野市	-	-	-	-	-	-	-	X
門真市	-	-	-	-	-	-	-	X
摂津市	-	-	-	-	-	-	-	X
高石市	-	-	-	-	-	-	-	X
藤井寺市	-	-	-	-	-	-	-	X
東大阪市	-	-	-	-	-	-	-	X
泉南市	1	X	-	-	-	-	-	X
四條畷市	-	-	-	-	-	-	-	X
交野市	-	-	-	-	-	-	-	X
大阪狭山市	-	-	-	-	-	-	-	X
阪南市	-	-	-	-	1	-	-	X
島本町	-	-	-	-	-	-	-	X
豊能町	-	-	-	-	-	-	-	X
能勢町	1	X	-	-	1	1	X	X
忠岡町	-	-	-	-	-	-	-	X
熊取町	-	-	-	-	-	-	-	X
田尻町	-	-	-	-	-	-	-	X
岬町	-	-	-	-	-	-	-	X
太子町	-	-	-	-	-	-	-	X
河内町	-	-	-	-	-	-	-	X
千早赤阪村	-	-	1	X	-	-	-	X

表3 - 14 主な農作物の作付（栽培）経営体数と  
作付（栽培）面積（家族経営）（つづき）

市町村名	ばら		その他の花き類				花木	
	施設	栽培面積	露地		施設		栽培面積	露地
	栽培面積		栽培面積	栽培面積	栽培面積	栽培面積		
大阪府	6	368	294	10 977	161	4 386	350	340
大阪府	X	16	14	138	14	363	1	1
堺市	X	16	12	184	8	141	24	24
岸和田市	X	34	30	410	8	123	24	24
豊中市	X	2	2	X	-	-	10	10
池田市	X	8	8	156	1	X	85	83
吹田市	X	2	1	X	1	X	1	1
泉大津市	X	3	2	X	3	52	2	2
高槻市	X	4	4	9	-	-	-	-
貝塚市	X	3	3	22	1	X	3	3
守口市	X	-	-	-	-	-	-	-
枚方市	X	16	15	34	2	X	11	10
茨木市	X	13	8	92	8	68	6	5
八尾市	X	64	61	846	17	260	77	76
泉佐野市	X	9	6	89	5	61	2	2
富田林市	X	6	5	13	2	X	4	4
寝屋川市	X	3	3	51	-	-	1	1
河内長野市	X	7	5	37	4	47	5	3
松原市	X	1	1	X	-	-	-	-
大東市	X	-	-	-	-	-	1	1
和泉市	X	64	29	534	59	2 479	3	2
箕面市	X	21	20	6 980	3	34	27	27
柏原市	X	1	1	X	-	-	3	3
羽曳野市	X	4	4	18	1	X	1	1
門真市	X	-	-	-	-	-	-	-
摂津市	X	-	-	-	-	-	-	-
高石市	X	-	-	-	-	-	1	1
藤井寺市	X	-	-	-	-	-	-	-
東大阪市	X	2	2	X	-	-	11	11
泉南市	X	14	9	228	10	513	6	5
四條畷市	X	-	-	-	-	-	-	-
交野市	X	4	4	25	1	X	3	3
大阪狭山市	X	3	3	8	-	-	1	1
阪南市	X	1	1	X	1	X	-	-
島本町	X	-	-	-	-	-	-	-
豊能町	X	4	3	10	1	X	1	1
能勢町	X	13	12	136	3	21	13	13
忠岡町	X	-	-	-	-	-	-	-
熊取町	X	3	3	6	-	-	2	2
田尻町	X	-	-	-	-	-	-	-
岬町	X	1	1	X	-	-	1	1
太子町	X	1	-	-	1	X	1	1
河南町	X	20	20	762	3	92	15	15
千早赤阪村	X	5	2	X	4	10	4	3

単位 { 経営体数：経営体  
面積：a

市町村名	花 木			種 苗 ・ 苗 木 類				
	露 地	施 設		栽 培 実 営 体 数	露 地		施 設	
	栽培面積	栽 培 経 営 体 数	栽培面積		栽 培 経 営 体 数	栽培面積	栽 培 経 営 体 数	栽培面積
大 阪 府	11 997	26	153	253	225	4 147	51	206
大 阪 市	X	-	-	2	1	X	2	X
堺 市	1 462	1	X	16	14	531	3	6
岸 和 田 市	544	2	X	10	10	120	2	X
豊 中 市	443	-	-	1	1	X	-	-
池 田 市	3 401	6	3	21	21	849	2	X
吹 田 市	X	-	-	1	1	X	-	-
泉 大 津 市	X	2	X	-	-	-	-	-
高 槻 市	-	-	-	5	4	22	3	7
貝 塚 市	60	-	-	12	8	176	6	7
守 口 市	-	-	-	1	1	X	-	-
枚 方 市	18	2	X	17	15	40	6	10
茨 木 市	30	1	X	12	11	120	1	X
八 尾 市	3 356	5	26	21	21	579	-	-
泉 佐 野 市	X	-	-	15	14	160	4	12
富 田 林 市	150	-	-	6	5	36	1	X
寝 屋 川 市	X	-	-	5	4	22	1	X
河 内 長 野 市	12	2	X	2	2	X	-	-
松 原 市	-	-	-	1	1	X	-	-
大 東 市	X	-	-	1	1	X	-	-
和 泉 市	X	1	X	12	6	35	7	74
箕 面 市	988	-	-	3	3	115	-	-
柏 原 市	42	-	-	4	4	43	-	-
羽 曳 野 市	X	-	-	4	3	44	1	X
門 真 市	-	-	-	-	-	-	-	-
摂 津 市	-	-	-	-	-	-	-	-
高 石 市	X	-	-	-	-	-	-	-
藤 井 寺 市	-	-	-	-	-	-	-	-
東 大 阪 市	103	-	-	4	4	33	-	-
泉 南 市	43	2	X	8	6	71	2	X
四 條 畷 市	-	-	-	3	3	5	-	-
交 野 市	6	-	-	4	3	9	1	X
大 阪 狭 山 市	X	-	-	4	2	X	2	X
阪 南 市	-	-	-	1	1	X	-	-
島 本 町	-	-	-	1	1	X	-	-
豊 能 町	X	-	-	4	2	X	3	1
能 勢 町	102	-	-	19	19	104	2	X
忠 岡 町	-	-	-	1	1	X	-	-
熊 取 町	X	-	-	8	8	98	1	X
田 尻 町	-	-	-	1	1	X	-	-
岬 町	X	-	-	1	1	X	-	-
太 子 町	X	-	-	-	-	-	-	-
河 南 町	704	-	-	18	18	752	-	-
千 早 赤 阪 村	113	2	X	4	4	103	1	X

表3 - 1 4 主な農作物の作付（栽培）経営体数と  
作付（栽培）面積（家族経営）（つづき）

単位 { 経営体数：経営体  
面積：a

市町村名	その他の作物				
	栽培 実経営体数	露地		施設	
		栽培 経営体数	栽培面積	栽培 経営体数	栽培面積
大阪府	144	130	4 373	19	648
大阪市	2	1	X	1	X
堺市	7	7	990	1	X
岸和田市	17	15	703	2	X
豊中市	1	1	X	-	-
池田市	8	8	248	-	-
吹田市	8	8	142	-	-
泉大津市	1	1	X	-	-
高槻市	4	4	111	-	-
貝塚市	14	12	427	3	65
守口市	1	-	-	1	X
枚方市	9	9	174	1	X
茨木市	7	7	100	-	-
八尾市	6	6	138	1	X
泉佐野市	3	3	67	1	X
富田林市	5	5	68	-	-
寝屋川市	3	3	78	-	-
河内長野市	3	3	74	-	-
松原市	-	-	-	-	-
大東市	-	-	-	-	-
和泉市	9	4	101	5	16
箕面市	7	7	183	-	-
柏原市	-	-	-	-	-
羽曳野市	3	1	X	2	X
門真市	1	1	X	-	-
摂津市	-	-	-	-	-
高石市	-	-	-	-	-
藤井寺市	-	-	-	-	-
東大阪市	4	4	41	-	-
泉南市	2	2	X	-	-
四條畷市	1	1	X	-	-
交野市	2	2	X	-	-
大阪狭山市	4	4	222	-	-
阪南市	2	2	72	-	-
島本町	1	1	X	-	-
豊能町	1	1	X	-	-
能勢町	2	2	X	-	-
忠岡町	-	-	-	-	-
熊取町	1	-	-	1	X
田尻町	-	-	-	-	-
岬町	-	-	-	-	-
太子町	-	-	-	-	-
河南町	4	4	151	-	-
千早赤阪村	1	1	X	-	-

表3 - 1 5 販売目的で栽培した果樹の栽培経営体数と栽培面積（家族経営）

表3 - 1 6 主な果樹（露地）の栽培経営体数と栽培面積（家族経営）

市町村名	計					りんご		
	栽培実経営 体数	露地		施設		栽培実経営 体数	露地	
		栽培 経営体数	栽培面積	栽培 経営体数	栽培面積		栽培 経営体数	栽培面積
大阪府	1 818	1 591	50 978	377	18 137	8	8	20
大阪市	3	3	21	-	-	-	-	-
堺市	58	57	2 942	1	X	-	-	-
岸和田市	260	258	10 990	5	25	-	-	-
豊中市	2	2	X	-	-	-	-	-
池田市	6	6	76	-	-	-	-	-
吹田市	16	15	184	2	X	-	-	-
泉大津市	1	1	X	-	-	-	-	-
高槻市	4	3	206	1	X	-	-	-
貝塚市	47	47	1 910	-	-	-	-	-
守口市	1	1	X	-	-	-	-	-
枚方市	32	30	399	5	14	2	2	X
茨木市	23	23	576	-	-	1	1	X
八尾市	2	2	X	-	-	-	-	-
泉佐野市	13	12	253	1	X	-	-	-
富田林市	76	75	2 097	1	X	-	-	-
寝屋川市	6	6	35	-	-	-	-	-
河内長野市	82	82	2 354	-	-	1	1	X
松原市	-	-	-	-	-	-	-	-
大東市	-	-	-	-	-	-	-	-
和泉市	180	179	8 726	2	X	2	2	X
箕面市	26	26	699	-	-	-	-	-
柏原市	170	148	3 787	65	3 298	-	-	-
羽曳野市	212	92	2 412	161	9 210	-	-	-
門真市	-	-	-	-	-	-	-	-
摂津市	1	1	X	-	-	-	-	-
高石市	2	2	X	-	-	-	-	-
藤井寺市	21	21	348	-	-	-	-	-
東大阪市	4	4	140	-	-	-	-	-
泉南市	50	49	1 472	1	X	-	-	-
四條畷市	-	-	-	-	-	-	-	-
交野市	28	28	591	9	275	-	-	-
大阪狭山市	35	22	463	22	731	-	-	-
阪南市	1	1	X	-	-	-	-	-
島本町	2	2	X	-	-	-	-	-
豊能町	17	16	294	1	X	-	-	-
能勢町	154	154	4 067	-	-	1	1	X
忠岡町	1	1	X	-	-	-	-	-
熊取町	10	10	223	-	-	-	-	-
田尻町	1	1	X	-	-	-	-	-
岬町	2	2	X	-	-	-	-	-
太子町	134	74	1 958	96	4 487	-	-	-
河南町	50	50	701	1	X	-	-	-
千早赤阪村	85	85	2 762	3	40	1	1	X

露地・施設の経営体数は複数回答である。

表3 - 15 販売目的で栽培した果樹の栽培経営体数と栽培面積（家族経営）

表3 - 16 主な果樹（露地）の栽培経営体数と栽培面積（家族経営）

市町村名	計					りんご地		
	栽培実経営 体数	露地		施設		栽培実経営 体数	栽培 経営体数	栽培面積
		栽培 経営体数	栽培面積	栽培 経営体数	栽培面積			
大阪府	1 818	1 591	50 978	377	18 137	8	8	20
大阪市	3	3	21	-	-	-	-	-
堺市	58	57	2 942	1	X	-	-	-
岸和田市	260	258	10 990	5	25	-	-	-
豊中市	2	2	X	-	-	-	-	-
池田市	6	6	76	-	-	-	-	-
吹田市	16	15	184	2	X	-	-	-
泉大津市	1	1	X	-	-	-	-	-
高槻市	4	3	206	1	X	-	-	-
貝塚市	47	47	1 910	-	-	-	-	-
守口市	1	1	X	-	-	-	-	-
枚方市	32	30	399	5	14	2	2	X
茨木市	23	23	576	-	-	1	1	X
八尾市	2	2	X	-	-	-	-	-
泉佐野市	13	12	253	1	X	-	-	-
富田林市	76	75	2 097	1	X	-	-	-
寝屋川市	6	6	35	-	-	-	-	-
河内長野市	82	82	2 354	-	-	1	1	X
松原市	-	-	-	-	-	-	-	-
大東市	-	-	-	-	-	-	-	-
和泉市	180	179	8 726	2	X	2	2	X
箕面市	26	26	699	-	-	-	-	-
柏原市	170	148	3 787	65	3 298	-	-	-
羽曳野市	212	92	2 412	161	9 210	-	-	-
門真市	-	-	-	-	-	-	-	-
摂津市	1	1	X	-	-	-	-	-
高石市	2	2	X	-	-	-	-	-
藤井寺市	21	21	348	-	-	-	-	-
東大阪市	4	4	140	-	-	-	-	-
泉南市	50	49	1 472	1	X	-	-	-
四條畷市	-	-	-	-	-	-	-	-
交野市	28	28	591	9	275	-	-	-
大阪狭山市	35	22	463	22	731	-	-	-
阪南市	1	1	X	-	-	-	-	-
島本町	2	2	X	-	-	-	-	-
豊能町	17	16	294	1	X	-	-	-
能勢町	154	154	4 067	-	-	1	1	X
忠岡町	1	1	X	-	-	-	-	-
熊取町	10	10	223	-	-	-	-	-
田尻町	1	1	X	-	-	-	-	-
岬町	2	2	X	-	-	-	-	-
太子町	134	74	1 958	96	4 487	-	-	-
河南町	50	50	701	1	X	-	-	-
千早赤阪村	85	85	2 762	3	40	1	1	X

露地・施設の経営体数は複数回答である。



単位 { 経営体数：経営体  
面積：a

市町村名	りんご		ぶどう				日本なし	
	施設		栽培実経営 体数	露地		施設		栽培実経営 体数
	栽培 経営体数	栽培面積		栽培 経営体数	栽培面積	栽培 経営体数	栽培面積	
大阪府	-	-	538	308	7 062	359	18 043	28
大阪市	-	-	-	-	-	-	-	-
堺市	-	-	4	3	15	1	X	-
岸和田市	-	-	3	3	3	-	-	4
豊中市	-	-	-	-	-	-	-	-
池田市	-	-	-	-	-	-	-	-
吹田市	-	-	-	-	-	-	-	1
泉大津市	-	-	-	-	-	-	-	-
高槻市	-	-	1	-	-	1	X	-
貝塚市	-	-	-	-	-	-	-	-
守口市	-	-	-	-	-	-	-	-
枚方市	-	-	3	1	X	3	13	-
茨木市	-	-	5	5	18	-	-	2
八尾市	-	-	-	-	-	-	-	-
泉佐野市	-	-	1	1	X	-	-	1
富田林市	-	-	1	-	-	1	X	-
寝屋川市	-	-	-	-	-	-	-	-
河内長野市	-	-	7	7	124	-	-	17
松原市	-	-	-	-	-	-	-	-
大東市	-	-	-	-	-	-	-	-
和泉市	-	-	7	6	92	1	X	2
箕面市	-	-	-	-	-	-	-	-
柏原市	-	-	158	134	3 178	65	3 298	-
羽曳野市	-	-	187	68	1 856	160	9 200	-
門真市	-	-	-	-	-	-	-	-
摂津市	-	-	-	-	-	-	-	-
高石市	-	-	1	1	X	-	-	-
藤井寺市	-	-	2	2	X	-	-	-
東大阪市	-	-	1	1	X	-	-	-
泉南市	-	-	-	-	-	-	-	-
四條畷市	-	-	-	-	-	-	-	-
交野市	-	-	17	15	249	9	275	-
大阪狭山市	-	-	26	14	275	21	728	-
阪南市	-	-	-	-	-	-	-	-
島本町	-	-	-	-	-	-	-	-
豊能町	-	-	-	-	-	-	-	-
能勢町	-	-	-	-	-	-	-	-
忠岡町	-	-	-	-	-	-	-	-
熊取町	-	-	1	1	X	-	-	-
田尻町	-	-	-	-	-	-	-	-
岬町	-	-	-	-	-	-	-	-
太子町	-	-	111	46	1 061	95	4 455	-
河南町	-	-	1	-	-	1	X	-
千早赤阪村	-	-	1	-	-	1	X	1

表3 - 16 主な果樹（露地）の栽培経営体数と栽培面積（家族経営）

（つづき）

市町村名	日本なし				栽培実経営 体数	もも		
	露地		施設			露地		施設
	栽培 経営体数	栽培面積	栽培 経営体数	栽培面積		栽培 経営体数	栽培面積	栽培 経営体数
大阪府	27	408	1	0	127	127	3 093	1
大阪府	-	-	X	X	1	1	X	X
堺市	-	-	X	X	7	7	48	X
岸和田市	4	103	X	X	51	51	2 092	X
豊中市	-	-	X	X	-	-	-	X
池田市	-	-	X	X	-	-	-	X
吹田市	-	-	X	X	5	5	10	X
泉大津市	-	-	X	X	-	-	-	X
高槻市	-	-	X	X	1	1	X	X
貝塚市	-	-	X	X	-	-	-	X
守口市	-	-	X	X	-	-	-	X
枚方市	-	-	X	X	1	1	X	X
茨木市	2	X	X	X	1	1	X	X
八尾市	-	-	X	X	-	-	-	X
泉佐野市	1	X	X	X	2	2	X	X
富田林市	-	-	X	X	2	2	X	X
寝屋川市	-	-	X	X	-	-	-	X
河内長野市	17	237	X	X	41	41	828	X
松原市	-	-	X	X	-	-	-	X
大東市	-	-	X	X	-	-	-	X
和泉市	2	X	X	X	-	-	-	X
箕面市	-	-	X	X	-	-	-	X
柏原市	-	-	X	X	6	6	49	X
羽曳野市	-	-	X	X	-	-	-	X
門真市	-	-	X	X	-	-	-	X
摂津市	-	-	X	X	-	-	-	X
高石市	-	-	X	X	-	-	-	X
藤井寺市	-	-	X	X	-	-	-	X
東大阪市	-	-	X	X	-	-	-	X
泉南市	-	-	X	X	-	-	-	X
四條畷市	-	-	X	X	-	-	-	X
交野市	-	-	X	X	3	3	6	X
大阪狭山市	-	-	X	X	3	3	14	X
阪南市	-	-	X	X	-	-	-	X
島本町	-	-	X	X	-	-	-	X
豊能町	-	-	X	X	-	-	-	X
能勢町	-	-	X	X	1	1	X	X
忠岡町	-	-	X	X	-	-	-	X
熊取町	-	-	X	X	-	-	-	X
田尻町	-	-	X	X	-	-	-	X
岬町	-	-	X	X	-	-	-	X
太子町	-	-	X	X	-	-	-	X
河南町	-	-	X	X	-	-	-	X
千早赤阪村	1	X	X	X	2	2	X	X

露地・施設の経営体数は複数回答である。

単位 { 経営体数：経営体  
面積：a

市町村名	温州みかん							なつみかん	
	もも 施設	栽培実経営 体数	露地		施設		栽培実経営 体数	露地 栽培 経営体数	
	栽培面積		栽培 経営体数	栽培面積	栽培 経営体数	栽培面積			
大阪府		0	830	825	25 262	9	57	39	39
大阪市	X	-	-	-	-	-	-	-	-
堺市	X	40	40	2 328	-	-	-	3	3
岸和田市	X	224	223	7 741	2	X	-	7	7
豊中市	X	1	1	X	-	-	-	-	-
池田市	X	3	3	39	-	-	-	-	-
吹田市	X	2	2	X	-	-	-	-	-
泉大津市	X	-	-	-	-	-	-	-	-
高槻市	X	2	2	X	-	-	-	1	1
貝塚市	X	42	42	1 357	-	-	-	1	1
守口市	X	-	-	-	-	-	-	-	-
枚方市	X	14	14	50	1	X	-	4	4
茨木市	X	7	7	82	-	-	-	1	1
八尾市	X	-	-	-	-	-	-	-	-
泉佐野市	X	4	4	18	-	-	-	1	1
富田林市	X	61	61	1 710	-	-	-	1	1
寝屋川市	X	2	2	X	-	-	-	1	1
河内長野市	X	44	44	684	-	-	-	2	2
松原市	X	-	-	-	-	-	-	-	-
大東市	X	-	-	-	-	-	-	-	-
和泉市	X	158	157	6 471	1	X	-	4	4
箕面市	X	3	3	7	-	-	-	1	1
柏原市	X	27	27	403	-	-	-	-	-
羽曳野市	X	1	1	X	-	-	-	-	-
門真市	X	-	-	-	-	-	-	-	-
摂津市	X	-	-	-	-	-	-	-	-
高石市	X	1	1	X	-	-	-	-	-
藤井寺市	X	2	2	X	-	-	-	-	-
東大阪市	X	2	2	X	-	-	-	-	-
泉南市	X	35	35	1 001	-	-	-	8	8
四條畷市	X	-	-	-	-	-	-	-	-
交野市	X	11	11	137	-	-	-	-	-
大阪狭山市	X	5	4	80	1	X	-	-	-
阪南市	X	-	-	-	-	-	-	-	-
島本町	X	1	1	X	-	-	-	-	-
豊能町	X	-	-	-	-	-	-	-	-
能勢町	X	-	-	-	-	-	-	-	-
忠岡町	X	1	1	X	-	-	-	-	-
熊取町	X	6	6	163	-	-	-	-	-
田尻町	X	-	-	-	-	-	-	-	-
岬町	X	-	-	-	-	-	-	-	-
太子町	X	35	33	509	2	X	-	-	-
河南町	X	15	15	124	-	-	-	1	1
千早赤阪村	X	81	81	2 224	2	X	-	3	3

表3 - 16 主な果樹（露地）の栽培経営体数と栽培面積（家族経営）

（つづき）

市町村名	なつみかん			その他のかんきつ類				
	露地	施設		栽培実経営体数	露地		施設	
	栽培面積	栽培経営体数	栽培面積		栽培経営体数	栽培面積	栽培経営体数	栽培面積
大阪府	176	2	0	93	92	1 399	2	0
大阪市	-	X	X	1	1	X	X	X
堺市	30	X	X	3	3	12	X	X
岸和田市	13	X	X	27	27	349	X	X
豊中市	-	X	X	-	-	-	X	X
池田市	-	X	X	2	2	X	X	X
吹田市	-	X	X	2	2	X	X	X
泉大津市	-	X	X	-	-	-	X	X
高槻市	X	X	X	-	-	-	X	X
貝塚市	X	X	X	1	1	X	X	X
守口市	-	X	X	-	-	-	X	X
枚方市	6	X	X	4	3	7	X	X
茨木市	X	X	X	3	3	39	X	X
八尾市	-	X	X	-	-	-	X	X
泉佐野市	X	X	X	1	1	X	X	X
富田林市	X	X	X	3	3	60	X	X
寝屋川市	X	X	X	-	-	-	X	X
河内長野市	x	X	X	2	2	X	X	X
松原市	-	X	X	-	-	-	X	X
大東市	-	X	X	-	-	-	X	X
和泉市	58	X	X	15	15	237	X	X
箕面市	X	X	X	8	8	43	X	X
柏原市	-	X	X	2	2	X	X	X
羽曳野市	-	X	X	-	-	-	X	X
門真市	-	X	X	-	-	-	X	X
摂津市	-	X	X	1	1	X	X	X
高石市	-	X	X	-	-	-	X	X
藤井寺市	-	X	X	-	-	-	X	X
東大阪市	-	X	X	1	1	X	X	X
泉南市	33	X	X	10	10	83	X	X
四條畷市	-	X	X	-	-	-	X	X
交野市	-	X	X	-	-	-	X	X
大阪狭山市	-	X	X	-	-	-	X	X
阪南市	-	X	X	-	-	-	X	X
島本町	-	X	X	-	-	-	X	X
豊能町	-	X	X	-	-	-	X	X
能勢町	-	X	X	-	-	-	X	X
忠岡町	-	X	X	-	-	-	X	X
熊取町	-	X	X	2	2	X	X	X
田尻町	-	X	X	-	-	-	X	X
岬町	-	X	X	-	-	-	X	X
太子町	-	X	X	-	-	-	X	X
河南町	X	X	X	3	3	8	X	X
千早赤阪村	4	X	X	2	2	X	X	X

露地・施設の経営体数は複数回答である。

単位 { 経営体数：経営体  
面積：a

市町村名	かき				くり			
	栽培実経営 体数	露地 栽培 経営体数	栽培面積	施設 栽培 経営体数	栽培面積	栽培実経営 体数	露地 栽培 経営体数	栽培面積
大阪府	205	202	1 662	7	9	266	265	5 695
大阪市	1	1	X	-	-	-	-	-
堺市	21	21	289	-	-	2	2	X
岸和田市	17	17	97	1	X	4	4	4
豊中市	2	2	X	-	-	-	-	-
池田市	1	1	X	-	-	-	-	-
吹田市	8	7	39	2	X	6	6	9
泉大津市	-	-	-	-	-	-	-	-
高槻市	1	1	X	-	-	1	1	X
貝塚市	-	-	-	-	-	3	3	81
守口市	-	-	-	-	-	-	-	-
枚方市	21	20	73	2	X	13	13	26
茨木市	9	9	X	-	-	12	12	343
八尾市	1	1	X	-	-	-	-	-
泉佐野市	2	2	X	-	-	3	3	5
富田林市	7	7	11	-	-	4	4	82
寝屋川市	4	4	7	-	-	-	-	-
河内長野市	21	21	190	-	-	5	5	39
松原市	-	-	-	-	-	-	-	-
大東市	-	-	-	-	-	-	-	-
和泉市	26	26	321	-	-	6	6	X
箕面市	4	4	5	-	-	14	14	337
柏原市	1	1	X	-	-	3	3	13
羽曳野市	1	1	X	-	-	-	-	-
門真市	-	-	-	-	-	-	-	-
摂津市	-	-	-	-	-	-	-	-
高石市	-	-	-	-	-	-	-	-
藤井寺市	-	-	-	-	-	-	-	-
東大阪市	3	3	14	-	-	-	-	-
泉南市	7	7	43	-	-	7	7	59
四條畷市	-	-	-	-	-	-	-	-
交野市	6	6	49	-	-	1	1	X
大阪狭山市	3	2	X	1	X	-	-	-
阪南市	1	1	X	-	-	-	-	-
島本町	-	-	-	-	-	-	-	-
豊能町	2	2	X	-	-	17	16	289
能勢町	10	10	25	-	-	151	151	4 014
忠岡町	-	-	-	-	-	-	-	-
熊取町	2	2	X	-	-	-	-	-
田尻町	-	-	-	-	-	-	-	-
岬町	-	-	-	-	-	-	-	-
太子町	12	12	231	-	-	1	1	X
河南町	2	2	X	-	-	5	5	X
千早赤阪村	9	9	84	1	X	8	8	36

表3 - 16 主な果樹（露地）の栽培経営体数と栽培面積（家族経営）

（つづき）

市町村名	くり		うめ				その他の果樹			
	施設		栽培実経営 体数	露地		施設		栽培実経営 体数	露地	
	栽培 経営体数	栽培面積		栽培 経営体数	栽培面積	栽培 経営体数	栽培面積		栽培 経営体数	栽培面積
大阪府	4	10	128	127	1 351	2	1	248	244	3 094
大阪府	-	-	-	-	-	X	X	3	3	9
堺市	-	-	9	9	112	X	X	7	7	102
岸和田市	-	-	15	15	36	X	X	24	23	259
豊中市	-	-	-	-	-	X	X	-	-	-
池田市	-	-	2	2	X	X	X	5	5	29
吹田市	1	X	8	8	53	X	X	8	8	48
泉大津市	-	-	-	-	-	X	X	1	1	X
高槻市	-	-	-	-	-	X	X	1	1	X
貝塚市	-	-	1	1	X	X	X	1	1	X
守口市	-	-	1	1	X	X	X	1	1	X
枚方市	1	X	6	6	16	X	X	12	11	174
茨木市	-	-	3	3	12	X	X	11	11	39
八尾市	-	-	-	-	-	X	X	2	2	X
泉佐野市	-	-	5	5	153	X	X	3	2	X
富田林市	-	-	4	4	56	X	X	10	10	118
寝屋川市	-	-	2	2	X	X	X	2	2	X
河内長野市	-	-	6	6	33	X	X	11	11	106
松原市	-	-	-	-	-	X	X	-	-	-
大東市	-	-	-	-	-	X	X	-	-	-
和泉市	-	-	19	19	272	X	X	16	16	226
箕面市	-	-	4	4	X	X	X	13	13	283
柏原市	-	-	-	-	-	X	X	14	14	124
羽曳野市	-	-	1	1	X	X	X	22	21	530
門真市	-	-	-	-	-	X	X	-	-	-
摂津市	-	-	-	-	-	X	X	1	1	X
高石市	-	-	-	-	-	X	X	-	-	-
藤井寺市	-	-	-	-	-	X	X	21	21	306
東大阪市	-	-	1	1	X	X	X	2	2	X
泉南市	-	-	14	13	253	X	X	-	-	-
四條畷市	-	-	-	-	-	X	X	-	-	-
交野市	-	-	3	3	12	X	X	6	6	33
大阪狭山市	-	-	2	2	X	X	X	2	2	X
阪南市	-	-	-	-	-	X	X	-	-	-
島本町	-	-	-	-	-	X	X	1	1	X
豊能町	1	X	-	-	-	X	X	2	2	X
能勢町	-	-	3	3	23	X	X	2	2	X
忠岡町	-	-	1	1	X	X	X	-	-	-
熊取町	-	-	3	3	16	X	X	-	-	-
田尻町	-	-	1	1	X	X	X	-	-	-
岬町	-	-	1	1	x	X	X	1	1	X
太子町	-	-	4	4	98	X	X	1	1	X
河南町	-	-	3	3	43	X	X	34	34	471
千早赤阪村	1	X	6	6	23	x	X	8	8	129

露地・施設の経営体数は複数回答である。

単位 { 経営体数：経営体  
面積：a

市町村名	そ の 他 の 果 樹						
	施 設		いちじく(地方選択項目)				
	栽培 経営体数	栽培面積	栽培実経営 体数	露 地		施 設	
			栽培 経営体数	栽培面積	栽培 経営体数	栽培面積	
大 阪 府	4	16	172	171	1 966	1	0
大 阪 市	-	-	3	3	5	X	X
大 塚 市	-	-	4	4	20	X	X
岸 和 田 市	1	X	16	16	157	X	X
豊 中 市	-	-	-	-	-	X	X
池 田 市	-	-	4	4	28	X	X
吹 田 市	-	-	5	5	38	X	X
泉 大 津 市	-	-	1	1	X	X	X
高 槻 市	-	-	1	1	X	X	X
貝 塚 市	-	-	-	-	-	X	X
守 口 市	-	-	1	1	X	X	X
枚 方 市	1	X	8	7	27	X	X
茨 木 市	-	-	8	8	31	X	X
八 尾 市	-	-	2	2	25	X	X
泉 佐 野 市	1	X	1	1	X	X	X
富 田 林 市	-	-	9	9	88	X	X
寝 屋 川 市	-	-	2	2	X	X	X
河 内 長 野 市	-	-	8	8	31	X	X
松 原 市	-	-	-	-	-	X	X
大 東 市	-	-	-	-	-	X	X
和 泉 市	-	-	3	3	16	X	X
箕 面 市	-	-	1	1	X	X	X
柏 原 市	-	-	8	8	66	X	X
羽 曳 野 市	1	X	21	21	530	X	X
門 真 市	-	-	-	-	-	X	X
摂 津 市	-	-	1	1	X	X	X
高 石 市	-	-	-	-	-	X	X
藤 井 寺 市	-	-	21	21	306	X	X
東 大 阪 市	-	-	2	2	X	X	X
泉 南 市	-	-	-	-	-	X	X
四 條 畷 市	-	-	-	-	-	X	X
交 野 市	-	-	3	3	25	X	X
大 阪 狭 山 市	-	-	2	2	X	X	X
阪 南 市	-	-	-	-	-	X	X
島 本 町	-	-	-	-	-	X	X
豊 能 町	-	-	-	-	-	X	X
能 勢 町	-	-	-	-	-	X	X
忠 岡 町	-	-	-	-	-	X	X
熊 取 町	-	-	-	-	-	X	X
田 尻 町	-	-	-	-	-	X	X
岬 町	-	-	-	-	-	X	X
太 子 町	-	-	-	-	-	X	X
河 南 町	-	-	32	32	468	X	X
千 早 赤 阪 村	-	-	5	5	56	X	X

表3 - 17 家畜を販売目的で飼養している  
経営体数と飼養頭羽数(家族経営)

市町村名	乳用牛		肉用牛				
	飼養 経営体数	飼養頭数	飼養 経営体数	飼養頭数	肥育中の牛		売る予定の子牛 飼養 経営体数
					飼養 経営体数	飼養頭数	
大阪府	48	2 224	23	859	17	760	13
大阪 市	1	X	-	-	-	-	-
堺 市	18	979	9	162	5	113	7
岸和田 市	4	107	-	-	-	-	-
豊中 市	1	X	-	-	-	-	-
池田 市	-	-	-	-	-	-	-
吹田 市	-	-	-	-	-	-	-
泉大津 市	-	-	-	-	-	-	-
高槻 市	-	-	-	-	-	-	-
貝塚 市	-	-	1	X	1	X	-
守口 市	-	-	-	-	-	-	-
枚方 市	8	337	5	69	5	42	4
茨木 市	-	-	-	-	-	-	-
八尾 市	1	X	-	-	-	-	-
泉佐野 市	3	108	-	-	-	-	-
富田林 市	3	43	-	-	-	-	-
寝屋川 市	-	-	-	-	-	-	-
河内長野 市	-	-	-	-	-	-	-
松原 市	-	-	-	-	-	-	-
大東 市	-	-	-	-	-	-	-
和泉 市	3	125	-	-	-	-	-
箕面 市	1	X	-	-	-	-	-
柏原 市	-	-	-	-	-	-	-
羽曳野 市	-	-	-	-	-	-	-
門真 市	-	-	-	-	-	-	-
摂津 市	-	-	-	-	-	-	-
高石 市	-	-	-	-	-	-	-
藤井寺 市	-	-	-	-	-	-	-
東大阪 市	-	-	-	-	-	-	-
泉南 市	1	X	-	-	-	-	-
四條畷 市	-	-	1	X	1	X	-
交野 市	-	-	-	-	-	-	-
大阪狭山 市	1	X	1	X	1	X	-
阪南 市	-	-	-	-	-	-	-
島本 町	-	-	-	-	-	-	-
豊能 町	-	-	-	-	-	-	-
能勢 町	-	-	5	365	4	345	1
忠岡 町	-	-	-	-	-	-	-
熊取 町	3	148	1	X	-	-	1
田尻 町	-	-	-	-	-	-	-
岬 町	-	-	-	-	-	-	-
太子 町	-	-	-	-	-	-	-
河南 町	-	-	-	-	-	-	-
千早赤阪 村	-	-	-	-	-	-	-



単位 { 経営体数：経営体  
頭数：頭  
羽数：羽

市町村名	肉用牛		豚		採卵鶏		種鶏	
	売る予定の子牛	飼養頭数	飼養経営体数	飼養頭数	飼養経営体数	飼養羽数	飼養経営体数	飼養羽数
	飼養頭数							
大阪府	98	2	1 252	48	171 500	3	45	
大阪市	-	X	X	5	61 500	X	X	
堺市	49	X	X	3	7 025	X	X	
岸和田市	-	X	X	4	4 150	X	X	
豊中市	-	X	X	-	-	X	X	
池田市	-	X	X	-	-	X	X	
吹田市	-	X	X	1	X	X	X	
泉大津市	-	X	X	-	-	X	X	
高槻市	-	X	X	3	100	X	X	
貝塚市	-	X	X	-	-	X	X	
守口市	-	X	X	-	-	X	X	
枚方市	X	X	X	4	1 600	X	X	
茨木市	-	X	X	2	X	X	X	
八尾市	-	X	X	2	X	X	X	
泉佐野市	-	X	X	3	18 100	X	X	
富田林市	-	X	X	1	X	X	X	
寝屋川市	-	X	X	2	X	X	X	
河内長野市	-	X	X	-	-	X	X	
松原市	-	X	X	-	-	X	X	
大東市	-	X	X	-	-	X	X	
和泉市	-	X	X	-	-	X	X	
箕面市	-	X	X	-	-	X	X	
柏原市	-	X	X	-	-	X	X	
羽曳野市	-	X	X	-	-	X	X	
門真市	-	X	X	-	-	X	X	
摂津市	-	X	X	-	-	X	X	
高石市	-	X	X	-	-	X	X	
藤井寺市	-	X	X	-	-	X	X	
東大阪市	-	X	X	-	-	X	X	
泉南市	-	X	X	2	X	X	X	
四條畷市	-	X	X	1	X	X	X	
交野市	-	X	X	2	X	X	X	
大阪狭山市	-	X	X	-	-	X	X	
阪南市	-	X	X	-	-	X	X	
島本町	-	X	X	1	X	X	X	
豊能町	-	X	X	3	11 050	X	X	
能勢町	X	X	X	7	7 153	X	X	
忠岡町	-	X	X	-	-	X	X	
熊取町	X	X	X	-	-	X	X	
田尻町	-	X	X	-	-	X	X	
岬町	-	X	X	-	-	X	X	
太子町	-	X	X	-	-	X	X	
河南町	-	X	X	2	X	X	X	
千早赤阪村	-	X	X	-	-	X	X	

表3 - 17 家畜を販売目的で飼養している  
経営体数と飼養頭羽数(家族経営)(つづき)

単位 { 経営体数：経営体  
頭数：頭  
羽数：羽

市町村名	ブロイラー		鶏の育すう		経営体数 (経営体)	ふ卵器の 入卵可能 個数 (卵)
	出荷した 経営体数	出荷羽数	出荷した 経営体数	出荷羽数		
大阪府	3	660	-	-	-	-
大阪市	X	X	-	-	-	-
堺市	X	X	-	-	-	-
岸和田市	X	X	-	-	-	-
豊中市	X	X	-	-	-	-
池田市	X	X	-	-	-	-
吹田市	X	X	-	-	-	-
泉大津市	X	X	-	-	-	-
高槻市	X	X	-	-	-	-
貝塚市	X	X	-	-	-	-
守口市	X	X	-	-	-	-
枚方市	X	X	-	-	-	-
茨木市	X	X	-	-	-	-
八尾市	X	X	-	-	-	-
泉佐野市	X	X	-	-	-	-
富田林市	X	X	-	-	-	-
寝屋川市	X	X	-	-	-	-
河内長野市	X	X	-	-	-	-
松原市	X	X	-	-	-	-
大東市	X	X	-	-	-	-
和泉市	X	X	-	-	-	-
箕面市	X	X	-	-	-	-
柏原市	X	X	-	-	-	-
羽曳野市	X	X	-	-	-	-
門真市	X	X	-	-	-	-
摂津市	X	X	-	-	-	-
高石市	X	X	-	-	-	-
藤井寺市	X	X	-	-	-	-
東大阪市	X	X	-	-	-	-
泉南市	X	X	-	-	-	-
四條畷市	X	X	-	-	-	-
交野市	X	X	-	-	-	-
大阪狭山市	X	X	-	-	-	-
阪南市	X	X	-	-	-	-
島本町	X	X	-	-	-	-
豊能町	X	X	-	-	-	-
能勢町	X	X	-	-	-	-
忠岡町	X	X	-	-	-	-
熊取町	X	X	-	-	-	-
田尻町	X	X	-	-	-	-
岬町	X	X	-	-	-	-
太子町	X	X	-	-	-	-
河南町	X	X	-	-	-	-
千早赤阪村	X	X	-	-	-	-

表3 - 18 水稻作業を委託した経営体数（家族経営）

単位：経営体

市町村名	水稻作業を委託した経営体数	水稻作の作業種類別経営体数							
		全作業	作業別に委託した						
			実経営体数	育苗	耕起・代かき	田植	防除	稲刈り・脱穀	乾燥・調製
大阪府	1 801	127	1 682	1 016	186	426	68	688	1 100
大阪市	28	2	26	13	1	3	-	14	23
堺市	191	8	185	133	16	54	4	78	96
岸和田市	32	1	31	17	7	9	2	8	13
豊中市	17	-	17	13	4	6	1	9	8
池田市	8	3	5	4	4	3	2	2	2
吹田市	17	1	16	12	3	6	5	7	5
泉大津市	12	-	12	3	1	1	1	10	11
高槻市	133	7	126	84	16	43	8	40	78
貝塚市	19	-	19	7	3	5	3	8	17
守口市	7	2	5	4	3	4	-	4	4
枚方市	111	6	106	67	12	14	4	31	77
茨木市	76	10	66	46	17	14	6	19	29
八尾市	33	2	31	10	1	6	-	20	24
泉佐野市	18	3	15	4	3	4	-	7	9
富田林市	246	8	238	154	13	65	1	127	194
寝屋川市	17	2	15	8	7	4	2	8	7
河内長野市	64	7	58	9	4	15	3	42	47
松原市	14	2	12	8	-	2	-	3	6
大東市	4	-	4	4	-	-	-	-	1
和泉市	61	4	57	15	5	16	2	25	46
箕面市	48	7	42	20	6	9	3	19	36
柏原市	4	-	4	4	1	2	-	1	2
羽曳野市	25	2	23	13	4	6	1	8	7
門真市	7	-	7	4	-	-	-	3	2
摂津市	7	4	3	2	2	2	2	2	2
高石市	4	-	4	3	-	-	-	1	1
藤井寺市	1	-	1	1	1	-	-	1	-
東大阪市	16	6	11	9	1	3	1	2	6
泉南市	17	1	16	4	2	3	2	8	10
四條畷市	10	1	9	8	-	-	-	-	2
交野市	18	2	16	9	3	4	1	8	11
大阪狭山市	43	3	40	21	5	12	-	25	29
阪南市	9	-	9	1	-	4	1	7	6
島本町	12	2	11	6	2	3	-	4	6
豊能町	60	4	56	36	6	11	3	17	44
能勢町	197	21	177	109	22	66	6	59	109
忠岡町	14	-	14	6	-	-	-	6	12
熊取町	3	-	3	-	2	-	-	-	1
田尻町	-	-	-	-	-	-	-	-	-
岬町	2	-	2	-	-	-	-	1	1
太子町	34	2	32	29	2	4	-	8	13
河南町	120	2	118	81	5	16	4	36	86
千早赤阪村	42	2	40	35	2	7	-	10	17

水稻作業種類別は複数回答である。

表3 - 19 農業機械を所有した経営体数と所有台数(家族経営)

市町村名	乗用型トラクター								動力防除機	
	計		15馬力未満		15～30		30馬力以上		経営体数	台数
	実経営体数	台数	経営体数	台数	経営体数	台数	経営体数	台数		
大阪府	9 714	10 495	4 121	4 296	5 649	5 891	295	308	5 448	6 340
大阪府	155	173	84	96	71	75	2	2	66	85
堺市	931	1 005	386	402	554	572	31	31	463	527
岸和田市	438	492	210	237	237	246	9	9	472	592
豊中市	79	90	31	32	45	49	8	9	40	50
池田市	73	78	54	55	21	21	2	2	55	75
吹田市	78	85	41	43	37	39	3	3	37	41
泉大津市	31	35	16	17	14	16	2	2	9	10
高槻市	556	597	188	194	367	385	16	18	190	211
貝塚市	242	252	129	132	113	116	4	4	224	280
守口市	40	45	16	18	24	25	2	2	28	29
枚方市	509	543	188	200	329	338	5	5	115	124
茨木市	577	622	228	242	345	364	16	16	234	273
八尾市	301	319	180	184	123	129	6	6	137	157
泉佐野市	591	661	209	219	388	422	18	20	359	401
富田林市	492	549	206	214	304	324	11	11	258	295
寝屋川市	179	194	67	68	114	116	9	10	56	63
河内長野市	252	270	117	123	138	140	5	7	153	176
松原市	184	193	65	68	110	113	12	12	65	70
大東市	69	71	29	30	36	37	4	4	24	30
和泉市	329	368	185	194	152	164	9	10	345	412
箕面市	169	179	57	59	110	116	4	4	105	130
柏原市	46	50	27	30	17	17	3	3	157	170
羽曳野市	217	240	107	108	108	120	11	12	154	195
門真市	77	80	43	46	32	32	2	2	26	27
摂津市	66	72	24	24	41	46	2	2	27	30
高石市	33	35	16	16	18	19	-	-	14	15
藤井寺市	30	31	11	11	19	19	1	1	26	33
東大阪市	186	206	69	74	120	129	3	3	73	78
泉南市	353	393	158	163	204	213	16	17	199	229
四條畷市	88	91	33	33	53	54	4	4	36	39
交野市	196	209	78	82	118	122	5	5	62	64
大阪狭山市	156	166	40	40	111	116	10	10	83	100
阪南市	138	145	75	75	64	66	4	4	63	83
島本町	41	45	14	14	27	28	2	3	10	12
豊能町	223	232	83	84	141	141	7	7	138	148
能勢町	768	811	244	249	518	524	37	38	313	352
忠岡町	22	26	8	8	16	18	-	-	11	12
熊取町	141	148	73	76	70	71	1	1	94	103
田尻町	42	45	16	17	27	27	1	1	23	31
岬町	51	53	22	22	29	29	2	2	28	29
太子町	111	117	78	79	36	37	1	1	140	172
河南町	344	365	148	149	204	211	5	5	208	235
千早赤阪村	110	114	68	69	44	45	-	-	128	152

馬力数区分の経営体数は複数回答である。

単位 { 経営体数：経営体  
台数：台

市町村名	乗用型スピードブレイヤー		動力田植機		自脱型コンバイン		普通型コンバイン	
	経営体数	台数	経営体数	台数	経営体数	台数	経営体数	台数
大阪府	28	30	8 550	8 731	4 097	4 183	3 793	3 857
大阪市	-	-	119	120	47	47	59	60
堺市	5	5	737	746	308	310	372	373
岸和田市	-	-	348	357	184	184	127	137
豊中市	-	-	72	75	32	34	34	35
池田市	-	-	42	43	7	8	15	15
吹田市	-	-	68	70	30	30	36	36
泉大津市	-	-	24	25	7	7	8	11
高槻市	-	-	503	530	306	318	208	220
貝塚市	-	-	245	247	111	112	106	108
守口市	-	-	38	39	18	18	23	24
枚方市	-	-	466	479	213	213	262	273
茨木市	1	1	592	616	450	467	134	136
八尾市	-	-	245	248	80	81	128	128
泉佐野市	-	-	535	538	245	246	294	297
富田林市	-	-	370	371	104	108	161	161
寝屋川市	-	-	172	173	65	66	107	111
河内長野市	11	13	240	242	87	92	100	100
松原市	-	-	172	174	83	83	69	70
大東市	-	-	61	63	31	33	37	38
和泉市	-	-	258	259	105	106	143	144
箕面市	-	-	160	167	78	78	66	67
柏原市	-	-	51	52	33	33	-	-
羽曳野市	4	4	198	219	69	88	90	90
門真市	-	-	75	76	37	37	40	40
摂津市	-	-	65	65	24	28	38	38
高石市	-	-	31	32	11	11	21	21
藤井寺市	1	1	28	29	12	12	11	11
東大阪市	1	1	158	161	107	109	62	64
泉南市	1	1	292	294	127	129	142	143
四條畷市	-	-	85	85	57	57	28	28
交野市	-	-	195	201	97	98	105	107
大阪狭山市	-	-	127	128	58	58	49	49
阪南市	-	-	120	120	42	43	62	62
島本町	-	-	41	42	25	25	11	11
豊能町	-	-	201	205	112	112	94	94
能勢町	1	1	625	643	393	398	283	286
忠岡町	-	-	21	21	11	11	4	4
熊取町	-	-	144	145	57	57	71	71
田尻町	-	-	34	34	17	17	20	20
岬町	-	-	52	53	19	19	26	26
太子町	2	2	106	107	75	77	3	3
河南町	1	1	319	100 321	105	105	106	107
千早赤阪村	-	-	115	116	18	18	38	38

表3 - 20 自営農業従事日数別の農業従事者数（家族経営）

市町村名	男 女 計							
	計	29日以下	30 ~ 59	60 ~ 99	100 ~ 149	150 ~ 199	200 ~ 249	250日以上
大 阪 府	34 650	11 488	5 693	4 799	3 455	2 154	2 110	4 951
大 阪 市	549	169	75	65	61	45	29	105
堺 市	3 070	1 031	532	402	294	167	185	459
岸 和 田 市	1 998	469	255	322	214	166	140	432
豊 中 市	404	120	69	73	58	29	23	32
池 田 市	450	75	37	67	57	55	45	114
吹 田 市	289	116	43	41	33	20	12	24
泉 大 津 市	103	40	18	10	12	6	3	14
高 槻 市	1 821	759	356	297	162	90	59	98
貝 塚 市	990	285	118	90	82	56	68	291
守 口 市	189	72	37	28	34	4	5	9
枚 方 市	1 821	740	315	243	193	93	84	153
茨 木 市	2 154	689	381	465	219	136	126	138
八 尾 市	1 173	339	164	96	136	93	77	268
泉 佐 野 市	1 789	508	220	149	180	139	112	481
富 田 林 市	1 564	533	254	189	129	90	89	280
寝 屋 川 市	637	217	128	110	76	35	36	35
河 内 長 野 市	888	329	151	134	85	40	56	93
松 原 市	578	220	100	58	51	28	30	91
大 東 市	214	72	52	36	20	10	14	10
和 泉 市	1 297	466	164	134	128	88	163	154
箕 面 市	715	199	90	143	116	37	38	92
柏 原 市	555	121	80	73	52	51	53	125
羽 曳 野 市	1 099	288	148	102	105	83	86	287
門 真 市	256	100	46	32	30	15	14	19
摂 津 市	220	84	50	38	30	8	5	5
高 石 市	91	47	17	8	8	7	2	2
藤 井 寺 市	118	34	15	22	11	11	11	14
東 大 阪 市	606	236	82	75	73	34	23	83
泉 南 市	1 005	277	177	88	89	64	79	231
四 條 畷 市	284	95	58	59	22	20	11	19
交 野 市	646	265	112	67	70	29	42	61
大 阪 狭 山 市	552	201	83	83	54	31	33	67
阪 南 市	404	158	68	54	43	14	22	45
島 本 町	167	55	44	22	17	15	6	8
豊 能 町	710	254	158	124	65	26	30	53
能 勢 町	2 307	889	497	446	183	107	80	105
忠 岡 町	69	21	15	12	3	7	6	5
熊 取 町	447	152	77	50	39	32	30	67
田 尻 町	91	16	17	14	7	8	4	25
岬 町	149	48	31	17	10	17	11	15
太 子 町	529	124	55	70	44	35	64	137
河 南 町	1 153	425	207	134	115	70	64	138
千 早 赤 阪 村	499	150	97	57	45	43	40	67

単位：人

市町村名	男							
	計	29日以下	30 ~ 59	60 ~ 99	100 ~ 149	150 ~ 199	200 ~ 249	250日以上
大阪府	19 150	5 287	3 082	2 864	2 002	1 212	1 247	3 456
大阪市	317	73	38	39	37	31	18	81
堺市	1 774	474	278	263	188	109	121	341
岸和田市	1 098	207	123	180	120	84	75	309
豊中市	217	52	33	46	31	16	15	24
池田市	236	26	18	34	25	23	24	86
吹田市	157	51	16	20	23	16	9	22
泉大津市	62	16	14	8	7	5	3	9
高槻市	979	366	179	178	98	56	38	64
貝塚市	547	130	71	47	47	26	37	189
守口市	101	29	25	18	18	2	2	7
枚方市	980	354	174	137	112	46	52	105
茨木市	1 140	306	206	273	116	73	74	92
八尾市	676	159	79	58	80	59	43	198
泉佐野市	967	238	126	81	95	74	62	291
富田林市	872	247	138	120	81	45	48	193
寝屋川市	351	99	74	69	41	19	21	28
河内長野市	488	149	84	77	52	30	31	65
松原市	322	94	57	37	31	13	21	69
大東市	124	32	28	26	13	7	10	8
和泉市	748	213	96	80	78	53	105	123
箕面市	378	95	39	83	59	18	23	61
柏原市	291	57	33	31	22	31	29	88
羽曳野市	604	129	83	61	58	42	41	190
門真市	151	47	31	18	19	9	10	17
摂津市	127	45	29	25	17	4	3	4
高石市	57	24	11	8	4	7	2	1
藤井寺市	62	12	7	12	4	7	8	12
東大阪市	375	117	42	50	54	24	19	69
泉南市	538	124	97	55	48	34	37	143
四條畷市	153	46	31	34	14	9	9	10
交野市	360	134	55	42	39	19	28	43
大阪狭山市	308	94	46	47	30	21	18	52
阪南市	216	76	37	30	23	8	13	29
島本町	85	23	27	9	8	9	4	5
豊能町	389	116	92	84	38	14	16	29
能勢町	1 267	407	279	285	116	58	52	70
忠岡町	37	9	9	7	2	4	1	5
熊取町	250	67	40	34	27	15	22	45
田尻町	55	7	12	8	5	4	4	15
岬町	85	27	20	10	6	8	4	10
太子町	290	57	29	33	21	14	26	110
河南町	638	190	122	71	70	43	45	97
千早赤阪村	278	69	54	36	25	23	24	47

表3 - 20 自営農業従事日数別の農業従事者数（家族経営）  
（つづき）

単位：人

市町村名	女							
	計	29日以下	30 ~ 59	60 ~ 99	100 ~ 149	150 ~ 199	200 ~ 249	250日以上
大阪府	15 500	6 201	2 611	1 935	1 453	942	863	1 495
大阪市	232	96	37	26	24	14	11	24
堺市	1 296	557	254	139	106	58	64	118
岸和田市	900	262	132	142	94	82	65	123
豊中市	187	68	36	27	27	13	8	8
池田市	214	49	19	33	32	32	21	28
吹田市	132	65	27	21	10	4	3	2
泉大津市	41	24	4	2	5	1	-	5
高槻市	842	393	177	119	64	34	21	34
貝塚市	443	155	47	43	35	30	31	102
守口市	88	43	12	10	16	2	3	2
枚方市	841	386	141	106	81	47	32	48
茨木市	1 014	383	175	192	103	63	52	46
八尾市	497	180	85	38	56	34	34	70
泉佐野市	822	270	94	68	85	65	50	190
富田林市	692	286	116	69	48	45	41	87
寝屋川市	286	118	54	41	35	16	15	7
河内長野市	400	180	67	57	33	10	25	28
松原市	256	126	43	21	20	15	9	22
大東市	90	40	24	10	7	3	4	2
和泉市	549	253	68	54	50	35	58	31
箕面市	337	104	51	60	57	19	15	31
柏原市	264	64	47	42	30	20	24	37
羽曳野市	495	159	65	41	47	41	45	97
門真市	105	53	15	14	11	6	4	2
摂津市	93	39	21	13	13	4	2	1
高石市	34	23	6	-	4	-	-	1
藤井寺市	56	22	8	10	7	4	3	2
東大阪市	231	119	40	25	19	10	4	14
泉南市	467	153	80	33	41	30	42	88
四條畷市	131	49	27	25	8	11	2	9
交野市	286	131	57	25	31	10	14	18
大阪狭山市	244	107	37	36	24	10	15	15
阪南市	188	82	31	24	20	6	9	16
島本町	82	32	17	13	9	6	2	3
豊能町	321	138	66	40	27	12	14	24
能勢町	1 040	482	218	161	67	49	28	35
忠岡町	32	12	6	5	1	3	5	-
熊取町	197	85	37	16	12	17	8	22
田尻町	36	9	5	6	2	4	-	10
岬町	64	21	11	7	4	9	7	5
太子町	239	67	26	37	23	21	38	27
河南町	515	235	85	63	45	27	19	41
千早赤阪村	221	81	43	21	20	20	16	20



表3 - 2 1 年齢別の農業従事者数（家族経営）

市町村名	男 女 計								
	計	15～19歳	20～24	25～29	30～34	35～39	40～44	45～49	50～54
大阪府	34 650	865	1 382	1 425	1 449	1 608	2 274	2 763	3 682
大阪市	549	7	13	15	37	30	31	54	58
堺市	3 070	84	135	153	144	142	196	254	338
岸和田市	1 998	36	100	87	103	114	130	149	179
豊中市	404	21	23	10	15	22	27	35	36
池田市	450	5	5	11	18	27	37	37	43
吹田市	289	5	10	10	15	19	22	19	29
泉大津市	103	3	7	4	3	3	4	14	16
高槻市	1 821	42	89	94	95	66	122	124	179
貝塚市	990	25	31	39	52	53	73	101	93
守口市	189	3	9	8	13	12	15	16	19
枚方市	1 821	59	81	68	70	83	114	165	167
茨木市	2 154	61	96	100	125	113	146	170	199
八尾市	1 173	29	41	36	34	65	79	94	122
泉佐野市	1 789	34	61	75	74	98	131	161	216
富田林市	1 564	36	59	57	59	76	111	127	165
寝屋川市	637	19	34	33	24	26	57	55	56
河内長野市	888	25	39	29	38	29	51	76	118
松原市	578	8	32	17	19	22	44	60	57
大東市	214	8	10	7	5	18	11	16	25
和泉市	1 297	36	50	41	56	63	91	106	151
箕面市	715	21	28	35	35	33	52	50	70
柏原市	555	6	15	25	20	23	35	30	57
羽曳野市	1 099	26	60	38	37	48	64	77	122
門真市	256	9	18	12	13	6	15	22	27
摂津市	220	13	4	7	11	10	23	20	20
高石市	91	1	5	8	4	4	2	6	13
藤井寺市	118	4	7	1	2	7	10	7	15
東大阪市	606	6	16	28	36	27	35	40	61
泉南市	1 005	20	25	43	28	31	68	59	105
四條畷市	284	9	14	6	10	14	22	25	37
交野市	646	14	29	36	17	21	33	44	68
大阪狭山市	552	18	22	21	25	22	45	54	64
阪南市	404	13	15	19	6	8	25	31	51
島本町	167	2	4	2	5	9	10	10	20
豊能町	710	20	16	31	26	24	44	56	104
能勢町	2 307	77	84	101	74	95	110	181	296
忠岡町	69	-	2	5	5	4	2	9	6
熊取町	447	6	14	26	12	28	38	41	37
田尻町	91	1	-	1	5	7	3	3	8
岬町	149	2	9	3	2	7	5	9	17
太子町	529	11	15	17	25	23	22	40	32
河南町	1 153	25	33	52	35	56	86	77	135
千早赤阪村	499	15	22	14	17	20	33	39	51

単位：人

市町村名	男 女 計					男			
	55 ~ 59	60 ~ 64	65 ~ 69	70 ~ 74	75歳以上	計	15~19歳	20 ~ 24	25 ~ 29
大 阪 府	3 766	3 327	3 467	3 504	5 138	19 150	599	930	925
大 阪 市	49	60	56	67	72	317	5	7	8
堺 市	352	271	277	310	414	1 774	61	96	110
岸 和 田 市	233	234	206	181	246	1 098	23	66	49
豊 中 市	35	38	30	34	78	217	16	18	9
池 田 市	43	40	60	58	66	236	3	4	9
吹 田 市	32	27	29	29	43	157	3	8	8
泉 大 津 市	8	7	5	8	21	62	1	6	3
高 槻 市	214	154	171	197	274	979	24	56	60
貝 塚 市	110	100	92	97	124	547	15	24	25
守 口 市	16	13	19	19	27	101	3	4	6
枚 方 市	180	173	178	189	294	980	42	53	40
茨 木 市	237	171	190	218	328	1 140	42	62	59
八 尾 市	115	125	129	135	169	676	22	27	23
泉 佐 野 市	207	164	199	147	222	967	25	42	49
富 田 林 市	162	137	156	158	261	872	23	43	37
寝 屋 川 市	56	59	68	55	95	351	10	20	25
河 内 長 野 市	97	73	78	91	144	488	17	26	20
松 原 市	53	52	47	71	96	322	6	17	12
大 東 市	17	19	23	24	31	124	6	8	6
和 泉 市	130	134	134	138	167	748	25	33	24
箕 面 市	75	67	78	61	110	378	16	20	17
柏 原 市	75	57	58	71	83	291	2	11	15
羽 曳 野 市	99	122	130	116	160	604	20	40	22
門 真 市	32	23	21	26	32	151	9	11	10
摂 津 市	20	16	15	29	32	127	11	3	4
高 石 市	8	12	9	7	12	57	-	2	6
藤 井 寺 市	11	10	15	13	16	62	1	4	1
東 大 阪 市	45	77	75	63	97	375	4	14	21
泉 南 市	138	110	124	114	140	538	14	14	25
四 條 畷 市	18	22	31	32	44	153	5	10	3
交 野 市	97	52	58	62	115	360	11	19	25
大 阪 狭 山 市	46	43	55	53	84	308	14	17	12
阪 南 市	48	32	42	30	84	216	10	7	15
島 本 町	18	19	14	24	30	85	1	4	2
豊 能 町	77	66	63	56	127	389	12	12	20
能 勢 町	290	212	197	212	378	1 267	51	59	66
忠 岡 町	6	9	5	8	8	37	-	1	2
熊 取 町	55	50	50	33	57	250	4	9	19
田 尻 町	9	16	21	12	5	55	1	-	-
岬 町	21	16	18	17	23	85	1	8	1
太 子 町	44	73	65	74	88	290	9	7	8
河 南 町	142	115	114	114	169	638	19	20	37
千 早 赤 阪 村	46	57	62	51	72	278	12	18	12

表3 - 2 1 年齢別の農業従事者数（家族経営）（つづき）

市町村名	男								
	30 ~ 34	35 ~ 39	40 ~ 44	45 ~ 49	50 ~ 54	55 ~ 59	60 ~ 64	65 ~ 69	70 ~ 74
大阪府	923	902	1 237	1 480	2 080	2 010	1 629	1 715	1 871
大阪市	22	16	24	28	38	24	31	31	37
堺市	106	76	113	134	201	191	143	131	169
岸和田市	66	62	73	75	97	122	113	106	102
豊中市	7	10	14	14	25	14	20	12	21
池田市	10	12	24	21	22	22	18	22	34
吹田市	10	8	13	10	16	16	13	14	14
泉大津市	2	1	2	5	10	7	4	2	5
高槻市	52	42	67	69	90	111	83	74	100
貝塚市	31	27	40	52	55	57	51	44	54
守口市	7	6	9	6	12	9	6	10	9
枚方市	45	46	62	85	99	93	85	78	102
茨木市	84	58	78	98	99	122	83	89	98
八尾市	17	37	52	52	74	59	59	71	81
泉佐野市	43	54	69	81	118	111	85	90	81
富田林市	38	45	51	74	92	94	64	78	84
寝屋川市	18	16	31	27	33	31	28	36	26
河内長野市	20	19	24	36	81	48	38	36	50
松原市	12	12	26	31	35	28	25	22	40
大東市	3	11	6	10	13	9	9	9	18
和泉市	32	40	47	61	88	78	61	71	78
箕面市	17	21	25	29	35	41	30	41	32
柏原市	15	14	15	18	26	40	24	28	44
羽曳野市	25	23	34	42	69	50	55	67	65
門真市	12	3	7	12	13	15	15	9	14
摂津市	8	4	12	16	13	12	5	9	12
高石市	4	3	2	3	8	5	8	4	5
藤井寺市	1	3	6	2	9	7	4	8	8
東大阪市	29	18	19	28	37	23	34	48	36
泉南市	20	20	36	33	50	71	51	68	61
四條畷市	7	6	14	14	22	10	8	16	16
交野市	14	16	14	19	38	50	29	30	28
大阪狭山市	16	12	27	28	40	23	16	31	28
阪南市	4	5	13	15	25	31	17	20	15
島本町	1	6	5	5	11	7	10	7	10
豊能町	17	17	19	32	60	41	36	35	21
能勢町	46	52	64	97	158	161	111	104	102
忠岡町	4	2	1	5	2	4	4	2	5
熊取町	6	15	22	22	22	27	24	23	20
田尻町	3	5	1	2	5	6	7	13	8
岬町	1	6	3	2	10	11	10	10	10
太子町	14	12	12	23	23	23	32	30	41
河南町	25	30	46	43	74	82	55	55	58
千早赤阪村	9	11	15	21	32	24	25	31	29

単位：人

市町村名	男	女							
	75歳以上	計	15～19歳	20～24	25～29	30～34	35～39	40～44	45～49
大阪府	2 849	15 500	266	452	500	526	706	1 037	1 283
大阪市	46	232	2	6	7	15	14	7	26
堺市	243	1 296	23	39	43	38	66	83	120
岸和田市	144	900	13	34	38	37	52	57	74
豊中市	37	187	5	5	1	8	12	13	21
池田市	35	214	2	1	2	8	15	13	16
吹田市	24	132	2	2	2	5	11	9	9
泉大津市	14	41	2	1	1	1	2	2	9
高槻市	151	842	18	33	34	43	24	55	55
貝塚市	72	443	10	7	14	21	26	33	49
守口市	14	88	-	5	2	6	6	6	10
枚方市	150	841	17	28	28	25	37	52	80
茨木市	168	1 014	19	34	41	41	55	68	72
八尾市	102	497	7	14	13	17	28	27	42
泉佐野市	119	822	9	19	26	31	44	62	80
富田林市	149	692	13	16	20	21	31	60	53
寝屋川市	50	286	9	14	8	6	10	26	28
河内長野市	73	400	8	13	9	18	10	27	40
松原市	56	256	2	15	5	7	10	18	29
大東市	16	90	2	2	1	2	7	5	6
和泉市	110	549	11	17	17	24	23	44	45
箕面市	54	337	5	8	18	18	12	27	21
柏原市	39	264	4	4	10	5	9	20	12
羽曳野市	92	495	6	20	16	12	25	30	35
門真市	21	105	-	7	2	1	3	8	10
摂津市	18	93	2	1	3	3	6	11	4
高石市	7	34	1	3	2	-	1	-	3
藤井寺市	8	56	3	3	-	1	4	4	5
東大阪市	64	231	2	2	7	7	9	16	12
泉南市	75	467	6	11	18	8	11	32	26
四條畷市	22	131	4	4	3	3	8	8	11
交野市	67	286	3	10	11	3	5	19	25
大阪狭山市	44	244	4	5	9	9	10	18	26
阪南市	39	188	3	8	4	2	3	12	16
島本町	16	82	1	-	-	4	3	5	5
豊能町	67	321	8	4	11	9	7	25	24
能勢町	196	1 040	26	25	35	28	43	46	84
忠岡町	5	32	-	1	3	1	2	1	4
熊取町	37	197	2	5	7	6	13	16	19
田尻町	4	36	-	-	1	2	2	2	1
岬町	12	64	1	1	2	1	1	2	7
太子町	56	239	2	8	9	11	11	10	17
河南町	94	515	6	13	15	10	26	40	34
千早赤阪村	39	221	3	4	2	8	9	18	18

表3 - 2 1 年齢別の農業従事者数（家族経営）（つづき）

単位：人

市町村名	女					
	50 ~ 54	55 ~ 59	60 ~ 64	65 ~ 69	70 ~ 74	75歳以上
大阪府	1 602	1 756	1 698	1 752	1 633	2 289
大阪市	20	25	29	25	30	26
堺市	137	161	128	146	141	171
岸和田市	82	111	121	100	79	102
豊中市	11	21	18	18	13	41
池田市	21	21	22	38	24	31
吹田市	13	16	14	15	15	19
泉大津市	6	1	3	3	3	7
高槻市	89	103	71	97	97	123
貝塚市	38	53	49	48	43	52
守口市	7	7	7	9	10	13
枚方市	68	87	88	100	87	144
茨木市	100	115	88	101	120	160
八尾市	48	56	66	58	54	67
泉佐野市	98	96	79	109	66	103
富田林市	73	68	73	78	74	112
寝屋川市	23	25	31	32	29	45
河内長野市	37	49	35	42	41	71
松原市	22	25	27	25	31	40
大東市	12	8	10	14	6	15
和泉市	63	52	73	63	60	57
箕面市	35	34	37	37	29	56
柏原市	31	35	33	30	27	44
羽曳野市	53	49	67	63	51	68
門真市	14	17	8	12	12	11
摂津市	7	8	11	6	17	14
高石市	5	3	4	5	2	5
藤井寺市	6	4	6	7	5	8
東大阪市	24	22	43	27	27	33
泉南市	55	67	59	56	53	65
四條畷市	15	8	14	15	16	22
交野市	30	47	23	28	34	48
大阪狭山市	24	23	27	24	25	40
阪南市	26	17	15	22	15	45
島本町	9	11	9	7	14	14
豊能町	44	36	30	28	35	60
能勢町	138	129	101	93	110	182
忠岡町	4	2	5	3	3	3
熊取町	15	28	26	27	13	20
田尻町	3	3	9	8	4	1
岬町	7	10	6	8	7	11
太子町	9	21	41	35	33	32
河南町	61	60	60	59	56	75
千早赤阪村	19	22	32	31	22	33

表3 - 2 2 自営農業従事日数別の農業就業人口（家族経営）

市町村名	男 女 計							
	計	29日以下	30 ~ 59	60 ~ 99	100 ~ 149	150 ~ 199	200 ~ 249	250日以上
大 阪 府	22 058	5 316	2 722	2 433	2 514	2 014	2 109	4 950
大 阪 市	379	78	39	34	50	44	29	105
堺 市	1 924	485	263	188	194	150	185	459
岸 和 田 市	1 321	208	116	136	138	151	140	432
豊 中 市	245	62	39	24	38	27	23	32
池 田 市	366	41	21	41	50	54	45	114
吹 田 市	173	59	20	17	22	19	12	24
泉 大 津 市	65	21	8	5	10	4	3	14
高 槻 市	1 070	359	186	157	125	86	59	98
貝 塚 市	688	120	46	56	54	53	68	291
守 口 市	117	39	21	9	30	4	5	9
枚 方 市	1 160	387	155	144	148	89	84	153
茨 木 市	1 235	297	164	214	164	132	126	138
八 尾 市	831	180	82	45	93	86	77	268
泉 佐 野 市	1 231	202	109	77	126	124	112	481
富 田 林 市	980	238	119	88	82	84	89	280
寝 屋 川 市	383	116	66	45	51	34	36	35
河 内 長 野 市	549	166	69	75	58	32	56	93
松 原 市	377	101	53	33	41	28	30	91
大 東 市	136	44	25	17	16	10	14	10
和 泉 市	841	194	78	73	97	82	163	154
箕 面 市	494	103	52	80	93	36	38	92
柏 原 市	414	56	41	47	44	48	53	125
羽 曳 野 市	809	143	80	57	78	78	86	287
門 真 市	170	59	24	19	20	15	14	19
摂 津 市	122	38	20	23	23	8	5	5
高 石 市	51	21	9	4	6	7	2	2
藤 井 寺 市	87	22	9	13	9	9	11	14
東 大 阪 市	377	108	45	41	44	33	23	83
泉 南 市	686	112	75	52	77	60	79	231
四 條 畷 市	170	51	26	27	16	20	11	19
交 野 市	421	124	69	41	57	27	42	61
大 阪 狭 山 市	365	110	42	42	41	30	33	67
阪 南 市	249	58	35	40	35	14	22	45
島 本 町	117	35	27	11	15	15	6	8
豊 能 町	381	108	69	53	42	26	30	53
能 勢 町	1 223	383	204	212	137	103	80	104
忠 岡 町	47	9	10	7	3	7	6	5
熊 取 町	263	61	29	20	25	31	30	67
田 尻 町	59	6	3	7	6	8	4	25
岬 町	98	23	14	12	7	16	11	15
太 子 町	386	53	24	42	33	33	64	137
河 南 町	693	178	97	76	82	59	63	138
千 早 赤 阪 村	305	58	39	29	34	38	40	67

単位：人

市町村名	男							
	計	29日以下	30 ~ 59	60 ~ 99	100 ~ 149	150 ~ 199	200 ~ 249	250日以上
大 阪 府	10 183	1 550	759	890	1 192	1 090	1 246	3 456
大 阪 市	192	11	10	12	30	30	18	81
堺 市	927	131	66	82	92	94	121	341
岸 和 田 市	632	56	27	38	56	71	75	309
豊 中 市	110	20	10	9	16	16	15	24
池 田 市	169	4	5	10	18	22	24	86
吹 田 市	80	17	2	3	12	15	9	22
泉 大 津 市	37	8	6	3	5	3	3	9
高 槻 市	440	106	49	63	67	53	38	64
貝 塚 市	342	36	12	19	26	23	37	189
守 口 市	49	10	11	3	14	2	2	7
枚 方 市	502	136	49	45	73	42	52	105
茨 木 市	516	95	40	71	74	70	74	92
八 尾 市	420	53	15	14	44	53	43	198
泉 佐 野 市	582	56	38	22	52	61	62	291
富 田 林 市	431	60	21	29	39	41	48	193
寝 屋 川 市	150	29	18	16	20	18	21	28
河 内 長 野 市	244	53	19	26	28	22	31	65
松 原 市	175	21	16	13	22	13	21	69
大 東 市	64	12	7	10	10	7	10	8
和 泉 市	439	56	27	29	50	49	105	123
箕 面 市	216	36	11	28	40	17	23	61
柏 原 市	188	13	6	9	15	28	29	88
羽 曳 野 市	398	49	26	21	34	37	41	190
門 真 市	86	20	12	8	10	9	10	17
摂 津 市	58	16	6	13	12	4	3	4
高 石 市	24	5	3	4	2	7	2	1
藤 井 寺 市	40	4	3	6	2	5	8	12
東 大 阪 市	190	20	14	18	27	23	19	69
泉 南 市	321	27	21	23	39	31	37	143
四 條 畷 市	66	16	4	10	8	9	9	10
交 野 市	191	42	15	19	27	17	28	43
大 阪 狭 山 市	162	31	12	10	19	20	18	52
阪 南 市	112	18	11	17	16	8	13	29
島 本 町	45	9	10	1	7	9	4	5
豊 能 町	160	36	22	25	18	14	16	29
能 勢 町	561	137	70	99	79	54	52	70
忠 岡 町	19	-	4	3	2	4	1	5
熊 取 町	126	16	6	10	13	14	22	45
田 尻 町	33	2	1	3	4	4	4	15
岬 町	48	10	8	5	4	7	4	10
太 子 町	184	12	4	9	11	12	26	110
河 南 町	311	44	32	21	40	33	44	97
千 早 赤 阪 村	143	17	10	11	15	19	24	47

表3 - 2 2 自営農業従事日数別の農業就業人口（家族経営）（つづき）

単位：人

市町村名	女							
	計	29日以下	30 ~ 59	60 ~ 99	100 ~ 149	150 ~ 199	200 ~ 249	250日以上
大阪府	11 875	3 766	1 963	1 543	1 322	924	863	1 494
大阪市	187	67	29	22	20	14	11	24
堺市	997	354	197	106	102	56	64	118
岸和田市	689	152	89	98	82	80	65	123
豊中市	135	42	29	15	22	11	8	8
池田市	197	37	16	31	32	32	21	28
吹田市	93	42	18	14	10	4	3	2
泉大津市	28	13	2	2	5	1	-	5
高槻市	630	253	137	94	58	33	21	34
貝塚市	346	84	34	37	28	30	31	102
守口市	68	29	10	6	16	2	3	2
枚方市	658	251	106	99	75	47	32	48
茨木市	719	202	124	143	90	62	52	46
八尾市	411	127	67	31	49	33	34	70
泉佐野市	649	146	71	55	74	63	50	190
富田林市	549	178	98	59	43	43	41	87
寝屋川市	233	87	48	29	31	16	15	7
河内長野市	305	113	50	49	30	10	25	28
松原市	202	80	37	20	19	15	9	22
大東市	72	32	18	7	6	3	4	2
和泉市	402	138	51	44	47	33	58	31
箕面市	278	67	41	52	53	19	15	31
柏原市	226	43	35	38	29	20	24	37
羽曳野市	411	94	54	36	44	41	45	97
門真市	84	39	12	11	10	6	4	2
摂津市	64	22	14	10	11	4	2	1
高石市	27	16	6	-	4	-	-	1
藤井寺市	47	18	6	7	7	4	3	2
東大阪市	187	88	31	23	17	10	4	14
泉南市	365	85	54	29	38	29	42	88
四條畷市	104	35	22	17	8	11	2	9
交野市	230	82	54	22	30	10	14	18
大阪狭山市	203	79	30	32	22	10	15	15
阪南市	137	40	24	23	19	6	9	16
島本町	72	26	17	10	8	6	2	3
豊能町	221	72	47	28	24	12	14	24
能勢町	662	246	134	113	58	49	28	34
忠岡町	28	9	6	4	1	3	5	-
熊取町	137	45	23	10	12	17	8	22
田尻町	26	4	2	4	2	4	-	10
岬町	50	13	6	7	3	9	7	5
太子町	202	41	20	33	22	21	38	27
河南町	382	134	65	55	42	26	19	41
千早赤阪村	162	41	29	18	19	19	16	20



表3 - 23 年齢別の農業就業人口(家族経営)

市町村名	男 女 計								
	計	15～19歳	20～24	25～29	30～34	35～39	40～44	45～49	50～54
大阪府	22 058	798	717	279	432	597	867	1 067	1 599
大阪府	379	7	4	6	15	17	12	29	30
堺市	1 924	84	80	30	50	47	68	108	166
岸和田市	1 321	35	46	17	37	50	46	61	84
豊中市	245	18	10	2	3	7	8	14	11
池田市	366	4	4	1	11	16	20	24	32
吹田市	173	5	7	1	3	4	11	10	12
泉大津市	65	3	7	-	-	2	3	9	5
高槻市	1 070	38	52	8	23	18	35	38	61
貝塚市	688	21	15	8	28	31	38	48	44
守口市	117	3	7	1	4	2	4	9	11
枚方市	1 160	51	47	20	15	23	38	57	65
茨木市	1 235	56	41	16	26	34	49	45	70
八尾市	831	29	27	14	10	29	32	45	69
泉佐野市	1 231	28	33	18	28	49	61	85	130
富田林市	980	33	26	8	16	25	51	40	70
寝屋川市	383	18	18	5	5	7	25	21	24
河内長野市	549	24	19	6	8	8	19	26	44
松原市	377	7	14	2	2	12	18	26	24
大東市	136	7	6	1	3	3	3	7	15
和泉市	841	35	25	10	21	26	41	45	72
箕面市	494	20	16	7	8	15	29	26	42
柏原市	414	5	5	8	10	11	19	20	39
羽曳野市	809	25	35	12	15	26	34	39	68
門真市	170	8	11	-	3	3	10	11	13
摂津市	122	12	-	1	4	4	8	4	7
高石市	51	1	5	2	-	-	-	2	3
藤井寺市	87	4	6	-	-	3	4	3	12
東大阪市	377	6	6	5	4	11	15	11	30
泉南市	686	16	14	6	13	9	28	29	52
四條畷市	170	9	7	-	1	7	5	8	12
交野市	421	13	13	11	3	5	15	14	23
大阪狭山市	365	16	13	9	10	7	17	25	26
阪南市	249	12	3	3	2	4	3	10	17
島本町	117	2	3	-	2	1	3	5	9
豊能町	381	19	7	5	4	8	15	16	22
能勢町	1 223	72	41	18	21	25	17	22	77
忠岡町	47	-	2	1	-	2	1	5	4
熊取町	263	6	6	2	3	8	13	17	13
田尻町	59	1	-	-	1	2	-	1	3
岬町	98	2	5	-	1	1	1	5	8
太子町	386	10	5	3	7	11	11	14	16
河南町	693	24	12	9	8	18	27	22	53
千早赤阪村	305	9	14	3	4	6	10	11	11

単位：人

市町村名	男 女 計					男			
	55 ~ 59	60 ~ 64	65 ~ 69	70 ~ 74	75歳以上	計	15 ~ 19歳	20 ~ 24	25 ~ 29
大 阪 府	1 961	2 504	3 045	3 257	4 935	10 183	553	508	154
大 阪 市	32	50	51	59	67	192	5	1	4
堺 市	175	196	246	288	386	927	61	57	18
岸 和 田 市	147	192	189	174	243	632	23	34	7
豊 中 市	21	29	23	30	69	110	14	8	1
池 田 市	38	38	58	56	64	169	2	3	1
吹 田 市	12	17	23	26	42	80	3	6	1
泉 大 津 市	2	4	4	8	18	37	1	6	-
高 槻 市	98	104	154	179	262	440	21	30	4
貝 塚 市	75	87	82	95	116	342	12	13	6
守 口 市	9	10	15	15	27	49	3	3	1
枚 方 市	84	128	167	179	286	502	39	34	12
茨 木 市	102	117	162	204	313	516	38	29	7
八 尾 市	80	109	108	124	155	420	22	17	9
泉 佐 野 市	136	129	181	140	213	582	21	24	12
富 田 林 市	75	98	139	145	254	431	21	19	4
寝 屋 川 市	27	41	53	49	90	150	9	14	1
河 内 長 野 市	48	54	67	87	139	244	16	16	3
松 原 市	30	43	39	65	95	175	6	6	1
大 東 市	7	12	20	22	30	64	5	5	-
和 泉 市	81	100	103	117	165	439	24	19	5
箕 面 市	42	55	70	56	108	216	16	10	1
柏 原 市	48	43	56	68	82	188	2	4	4
羽 曳 野 市	56	105	123	111	160	398	19	28	8
門 真 市	19	17	20	24	31	86	8	8	-
摂 津 市	8	10	13	24	27	58	11	-	-
高 石 市	3	9	7	7	12	24	-	2	1
藤 井 寺 市	5	7	15	12	16	40	1	4	-
東 大 阪 市	24	58	59	56	92	190	4	5	4
泉 南 市	83	90	105	106	135	321	10	9	3
四 條 畷 市	8	17	26	29	41	66	5	5	-
交 野 市	57	41	55	60	111	191	10	10	10
大 阪 狭 山 市	24	35	48	51	84	162	12	11	4
阪 南 市	20	26	37	29	83	112	9	1	2
島 本 町	11	16	12	23	30	45	1	3	-
豊 能 町	27	39	46	54	119	160	11	6	1
能 勢 町	85	125	170	190	360	561	48	27	9
忠 岡 町	5	7	4	8	8	19	-	1	-
熊 取 町	27	34	45	32	57	126	4	4	1
田 尻 町	5	13	18	10	5	33	1	-	-
岬 町	11	13	13	16	22	48	1	5	-
太 子 町	30	62	61	71	85	184	9	2	1
河 南 町	63	82	102	110	163	311	18	9	6
千 早 赤 阪 村	21	42	56	48	70	143	7	10	2

表3 - 23 年齢別の農業就業人口(家族経営)(つづき)

市町村名	男								
	30 ~ 34	35 ~ 39	40 ~ 44	45 ~ 49	50 ~ 54	55 ~ 59	60 ~ 64	65 ~ 69	70 ~ 74
大阪府	165	166	211	292	585	645	1 053	1 429	1 712
大阪市	6	6	6	7	17	11	27	28	32
堺市	23	13	19	31	76	51	83	113	157
岸和田市	15	14	17	16	34	57	84	93	97
豊中市	-	2	2	1	6	4	13	8	20
池田市	6	3	9	11	15	17	16	20	32
吹田市	-	-	3	4	5	6	6	10	13
泉大津市	-	-	1	4	3	2	2	1	5
高槻市	5	4	4	3	12	21	44	62	90
貝塚市	13	13	15	19	20	30	43	39	52
守口市	-	1	-	1	6	3	4	6	7
枚方市	6	4	5	6	17	17	52	70	95
茨木市	9	4	10	13	7	26	49	77	88
八尾市	4	12	10	16	29	33	49	55	74
泉佐野市	14	17	20	35	50	57	63	77	77
富田林市	4	6	6	7	18	25	35	66	76
寝屋川市	1	-	3	1	4	9	14	25	22
河内長野市	1	1	2	3	24	10	24	29	46
松原市	-	4	6	6	6	9	20	18	37
大東市	1	-	-	3	5	2	4	7	16
和泉市	7	11	15	17	37	36	42	51	67
箕面市	-	7	7	10	13	14	22	34	29
柏原市	6	6	2	9	14	19	14	27	42
羽曳野市	9	7	9	12	28	18	43	63	62
門真市	2	-	3	3	5	6	10	9	12
摂津市	3	1	-	1	4	4	3	7	10
高石市	-	-	-	-	1	-	6	2	5
藤井寺市	-	-	-	-	7	2	2	8	8
東大阪市	1	4	4	4	10	6	22	35	31
泉南市	8	4	7	14	19	28	37	54	55
四條畷市	-	1	-	-	1	3	5	13	13
交野市	2	2	-	1	4	14	19	28	26
大阪狭山市	2	1	4	5	8	7	11	26	27
阪南市	1	2	-	2	5	9	12	17	14
島本町	-	-	-	1	1	2	7	5	9
豊能町	1	2	2	3	6	5	16	25	21
能勢町	9	6	3	2	29	25	51	84	84
忠岡町	-	-	-	1	-	3	3	1	5
熊取町	1	2	3	8	6	8	13	20	19
田尻町	1	1	-	-	1	2	5	11	7
岬町	-	-	-	1	3	3	8	7	9
太子町	1	2	4	1	8	12	24	27	39
河内町	2	3	7	6	16	25	30	46	54
千早赤阪村	1	-	3	4	5	4	16	25	28

単位：人

市町村名	男	女							
	75歳以上	計	15～19歳	20～24	25～29	30～34	35～39	40～44	45～49
大阪府	2 710	11 875	245	209	125	267	431	656	775
大阪府	42	187	2	3	2	9	11	6	22
堺市	225	997	23	23	12	27	34	49	77
岸和田市	141	689	12	12	10	22	36	29	45
豊中市	31	135	4	2	1	3	5	6	13
池田市	34	197	2	1	-	5	13	11	13
吹田市	23	93	2	1	-	3	4	8	6
泉大津市	12	28	2	1	-	-	2	2	5
高槻市	140	630	17	22	4	18	14	31	35
貝塚市	67	346	9	2	2	15	18	23	29
守口市	14	68	-	4	-	4	1	4	8
枚方市	145	658	12	13	8	9	19	33	51
茨木市	159	719	18	12	9	17	30	39	32
八尾市	90	411	7	10	5	6	17	22	29
泉佐野市	115	649	7	9	6	14	32	41	50
富田林市	144	549	12	7	4	12	19	45	33
寝屋川市	47	233	9	4	4	4	7	22	20
河内長野市	69	305	8	3	3	7	7	17	23
松原市	56	202	1	8	1	2	8	12	20
大東市	16	72	2	1	1	2	3	3	4
和泉市	108	402	11	6	5	14	15	26	28
箕面市	53	278	4	6	6	8	8	22	16
柏原市	39	226	3	1	4	4	5	17	11
羽曳野市	92	411	6	7	4	6	19	25	27
門真市	20	84	-	3	-	1	3	7	8
摂津市	14	64	1	-	1	1	3	8	3
高石市	7	27	1	3	1	-	-	-	2
藤井寺市	8	47	3	2	-	-	3	4	3
東大阪市	60	187	2	1	1	3	7	11	7
泉南市	73	365	6	5	3	5	5	21	15
四條畷市	20	104	4	2	-	1	6	5	8
交野市	65	230	3	3	1	1	3	15	13
大阪狭山市	44	203	4	2	5	8	6	13	20
阪南市	38	137	3	2	1	1	2	3	8
島本町	16	72	1	-	-	2	1	3	4
豊能町	61	221	8	1	4	3	6	13	13
能勢町	184	662	24	14	9	12	19	14	20
忠岡町	5	28	-	1	1	-	2	1	4
熊取町	37	137	2	2	1	2	6	10	9
田尻町	4	26	-	-	-	-	1	-	1
岬町	11	50	1	-	-	1	1	1	4
太子町	54	202	1	3	2	6	9	7	13
河内町	89	382	6	3	3	6	15	20	16
千早赤阪村	38	162	2	4	1	3	6	7	7

表3 - 23 年齢別の農業就業人口(家族経営)(つづき)

単位：人

市町村名	女					
	50 ~ 54	55 ~ 59	60 ~ 64	65 ~ 69	70 ~ 74	75歳以上
大阪府	1 014	1 316	1 451	1 616	1 545	2 225
大阪府	13	21	23	23	27	25
堺市	90	124	113	133	131	161
岸和田市	50	90	108	96	77	102
豊中市	5	17	16	15	10	38
池田市	17	21	22	38	24	30
吹田市	7	6	11	13	13	19
泉大津市	2	-	2	3	3	6
高槻市	49	77	60	92	89	122
貝塚市	24	45	44	43	43	49
守口市	5	6	6	9	8	13
枚方市	48	67	76	97	84	141
茨木市	63	76	68	85	116	154
八尾市	40	47	60	53	50	65
泉佐野市	80	79	66	104	63	98
富田林市	52	50	63	73	69	110
寝屋川市	20	18	27	28	27	43
河内長野市	20	38	30	38	41	70
松原市	18	21	23	21	28	39
大東市	10	5	8	13	6	14
和泉市	35	45	58	52	50	57
箕面市	29	28	33	36	27	55
柏原市	25	29	29	29	26	43
羽曳野市	40	38	62	60	49	68
門真市	8	13	7	11	12	11
摂津市	3	4	7	6	14	13
高石市	2	3	3	5	2	5
藤井寺市	5	3	5	7	4	8
東大阪市	20	18	36	24	25	32
泉南市	33	55	53	51	51	62
四條畷市	11	5	12	13	16	21
交野市	19	43	22	27	34	46
大阪狭山市	18	17	24	22	24	40
阪南市	12	11	14	20	15	45
島本町	8	9	9	7	14	14
豊能町	16	22	23	21	33	58
能勢町	48	60	74	86	106	176
忠岡町	4	2	4	3	3	3
熊取町	7	19	21	25	13	20
田尻町	2	3	8	7	3	1
岬町	5	8	5	6	7	11
太子町	8	18	38	34	32	31
河内町	37	38	52	56	56	74
千早赤阪村	6	17	26	31	20	32

表3 - 2 4 自営農業従事日数別の基幹的農業従事者数(家族経営)

市町村名	男 女 計							
	計	29日以下	30 ~ 59	60 ~ 99	100 ~ 149	150 ~ 199	200 ~ 249	250日以上
大 阪 府	12 166	23	95	1 261	1 914	1 820	2 107	4 946
大 阪 市	231	-	1	18	39	39	29	105
堺 市	1 050	-	6	107	153	141	185	458
岸 和 田 市	861	-	5	38	102	144	140	432
豊 中 市	117	-	1	12	25	24	23	32
池 田 市	261	-	-	17	39	46	45	114
吹 田 市	78	-	-	7	16	19	12	24
泉 大 津 市	32	-	2	2	7	4	3	14
高 槻 市	426	-	-	91	100	78	59	98
貝 塚 市	481	-	2	26	41	53	68	291
守 口 市	47	-	-	7	24	2	5	9
枚 方 市	512	-	2	81	117	75	84	153
茨 木 市	617	1	6	103	125	119	126	137
八 尾 市	513	-	3	22	69	74	77	268
泉 佐 野 市	855	-	4	38	104	116	112	481
富 田 林 市	553	-	5	46	63	70	89	280
寝 屋 川 市	146	-	-	21	31	23	36	35
河 内 長 野 市	265	4	5	42	38	27	56	93
松 原 市	189	-	3	15	26	24	30	91
大 東 市	53	-	1	8	11	9	14	10
和 泉 市	522	2	1	42	78	82	163	154
箕 面 市	271	-	1	42	69	29	38	92
柏 原 市	269	-	1	17	27	46	53	125
羽 曳 野 市	520	1	3	26	52	65	86	287
門 真 市	72	-	1	12	13	13	14	19
摂 津 市	58	-	1	20	20	7	5	5
高 石 市	18	-	-	4	3	7	2	2
藤 井 寺 市	44	-	-	4	7	8	11	14
東 大 阪 市	193	-	3	25	31	28	23	83
泉 南 市	464	-	1	29	67	57	79	231
四 條 畷 市	73	-	2	12	11	18	11	19
交 野 市	191	-	-	22	41	25	42	61
大 阪 狭 山 市	180	-	3	17	31	29	33	67
阪 南 市	133	-	-	23	29	14	22	45
島 本 町	46	-	-	5	12	15	6	8
豊 能 町	166	-	1	27	34	21	30	53
能 勢 町	565	10	17	140	120	95	79	104
忠 岡 町	25	-	-	4	3	7	6	5
熊 取 町	159	-	1	14	18	29	30	67
田 尻 町	42	-	-	3	5	5	4	25
岬 町	54	-	-	8	6	14	11	15
太 子 町	270	-	-	15	23	31	64	137
河 南 町	364	5	12	34	60	54	63	136
千 早 赤 阪 村	180	-	1	15	24	34	39	67

単位：人

市町村名	男							
	計	29日以下	30 ~ 59	60 ~ 99	100 ~ 149	150 ~ 199	200 ~ 249	250日以上
大阪府	7 736	10	60	738	1 144	1 082	1 246	3 456
大阪市	170	-	1	11	29	30	18	81
堺市	724	-	3	76	89	94	121	341
岸和田市	527	-	3	14	55	71	75	309
豊中市	78	-	1	7	15	16	15	24
池田市	157	-	-	7	18	22	24	86
吹田市	57	-	-	1	10	15	9	22
泉大津市	24	-	2	2	5	3	3	9
高槻市	275	-	-	56	64	53	38	64
貝塚市	289	-	2	13	25	23	37	189
守口市	28	-	-	3	14	2	2	7
枚方市	310	-	1	38	72	42	52	105
茨木市	362	1	3	54	70	68	74	92
八尾市	349	-	2	13	41	52	43	198
泉佐野市	487	-	4	18	51	61	62	291
富田林市	349	-	3	26	39	40	48	193
寝屋川市	100	-	-	15	18	18	21	28
河内長野市	171	1	3	24	25	22	31	65
松原市	136	-	1	12	20	13	21	69
大東市	43	-	1	7	10	7	10	8
和泉市	351	1	1	25	47	49	105	123
箕面市	161	-	-	23	38	16	23	61
柏原市	168	-	1	7	15	28	29	88
羽曳野市	316	-	2	16	32	35	41	190
門真市	55	-	1	8	10	9	10	17
摂津市	36	-	1	13	12	3	3	4
高石市	16	-	-	4	2	7	2	1
藤井寺市	30	-	-	3	2	5	8	12
東大阪市	154	-	2	16	25	23	19	69
泉南市	271	-	1	20	39	31	37	143
四條畷市	43	-	-	7	8	9	9	10
交野市	131	-	-	17	26	17	28	43
大阪狭山市	117	-	2	7	18	20	18	52
阪南市	78	-	-	12	16	8	13	29
島本町	26	-	-	1	7	9	4	5
豊能町	97	-	1	19	18	14	16	29
能勢町	350	4	8	87	75	54	52	70
忠岡町	15	-	-	3	2	4	1	5
熊取町	105	-	1	10	13	14	22	45
田尻町	30	-	-	3	4	4	4	15
岬町	30	-	-	5	4	7	4	10
太子町	168	-	-	9	11	12	26	110
河南町	239	3	9	17	36	33	44	97
千早赤阪村	113	-	-	9	14	19	24	47

表3 - 2 4 自営農業従事日数別の基幹的農業従事者数(家族経営)  
(つづき)

単位：人

市町村名	女							
	計	29日以下	30 ~ 59	60 ~ 99	100 ~ 149	150 ~ 199	200 ~ 249	250日以上
大 阪 府	4 430	13	35	523	770	738	861	1 490
大 阪 市	61	-	-	7	10	9	11	24
堺 市	326	-	3	31	64	47	64	117
岸 和 田 市	334	-	2	24	47	73	65	123
豊 中 市	39	-	-	5	10	8	8	8
池 田 市	104	-	-	10	21	24	21	28
吹 田 市	21	-	-	6	6	4	3	2
泉 大 津 市	8	-	-	-	2	1	-	5
高 槻 市	151	-	-	35	36	25	21	34
貝 塚 市	192	-	-	13	16	30	31	102
守 口 市	19	-	-	4	10	-	3	2
枚 方 市	202	-	1	43	45	33	32	48
茨 木 市	255	-	3	49	55	51	52	45
八 尾 市	164	-	1	9	28	22	34	70
泉 佐 野 市	368	-	-	20	53	55	50	190
富 田 林 市	204	-	2	20	24	30	41	87
寝 屋 川 市	46	-	-	6	13	5	15	7
河 内 長 野 市	94	3	2	18	13	5	25	28
松 原 市	53	-	2	3	6	11	9	22
大 東 市	10	-	-	1	1	2	4	2
和 泉 市	171	1	-	17	31	33	58	31
箕 面 市	110	-	1	19	31	13	15	31
柏 原 市	101	-	-	10	12	18	24	37
羽 曳 野 市	204	1	1	10	20	30	45	97
門 真 市	17	-	-	4	3	4	4	2
摂 津 市	22	-	-	7	8	4	2	1
高 石 市	2	-	-	-	1	-	-	1
藤 井 寺 市	14	-	-	1	5	3	3	2
東 大 阪 市	39	-	1	9	6	5	4	14
泉 南 市	193	-	-	9	28	26	42	88
四 條 畷 市	30	-	2	5	3	9	2	9
交 野 市	60	-	-	5	15	8	14	18
大 阪 狭 山 市	63	-	1	10	13	9	15	15
阪 南 市	55	-	-	11	13	6	9	16
島 本 町	20	-	-	4	5	6	2	3
豊 能 町	69	-	-	8	16	7	14	24
能 勢 町	215	6	9	53	45	41	27	34
忠 岡 町	10	-	-	1	1	3	5	-
熊 取 町	54	-	-	4	5	15	8	22
田 尻 町	12	-	-	-	1	1	-	10
岬 町	24	-	-	3	2	7	7	5
太 子 町	102	-	-	6	12	19	38	27
河 南 町	125	2	3	17	24	21	19	39
千 早 赤 阪 村	67	-	1	6	10	15	15	20



表3 - 25 年齢別の基幹的農業従事者数(家族経営)

市町村名	男 女 計								
	計	15 ~ 19歳	20 ~ 24	25 ~ 29	30 ~ 34	35 ~ 39	40 ~ 44	45 ~ 49	50 ~ 54
大 阪 府	12 166	1	44	90	167	200	291	458	869
大 阪 市	231	-	-	4	7	7	7	10	24
大 塚 市	1 050	-	5	11	24	21	21	43	97
岸 和 田 市	861	-	2	5	14	17	25	32	59
豊 中 市	117	-	1	-	-	3	2	2	7
池 田 市	261	-	-	1	7	4	11	18	26
吹 田 市	78	-	-	-	-	-	4	3	5
泉 大 津 市	32	-	-	-	-	-	3	6	3
高 槻 市	426	-	-	1	-	1	4	6	15
貝 塚 市	481	-	3	5	19	22	24	34	36
守 口 市	47	-	-	-	-	-	1	2	2
枚 方 市	512	-	1	3	2	3	2	9	16
茨 木 市	617	-	1	1	7	4	12	18	15
八 尾 市	513	-	2	7	5	14	12	25	46
泉 佐 野 市	855	1	5	10	19	26	35	59	98
富 田 林 市	553	-	1	5	5	8	12	15	31
寝 屋 川 市	146	-	-	-	-	-	4	3	5
河 内 長 野 市	265	-	2	1	-	1	3	8	26
松 原 市	189	-	1	-	-	5	5	10	7
大 東 市	53	-	-	-	-	-	-	4	6
和 泉 市	522	-	6	5	12	16	22	30	57
箕 面 市	271	-	3	1	1	5	7	12	21
柏 原 市	269	-	-	3	6	8	6	12	22
羽 曳 野 市	520	-	5	6	8	8	15	18	49
門 真 市	72	-	-	-	2	-	1	3	7
摂 津 市	58	-	-	-	3	-	-	1	4
高 石 市	18	-	-	-	-	-	-	-	1
藤 井 寺 市	44	-	-	-	-	-	1	-	8
東 大 阪 市	193	-	-	-	1	1	4	3	13
泉 南 市	464	-	2	2	7	6	17	21	37
四 條 畷 市	73	-	-	-	-	1	-	1	1
交 野 市	191	-	-	4	2	2	-	1	7
大 阪 狭 山 市	180	-	1	2	2	1	4	7	11
阪 南 市	133	-	-	1	1	1	-	3	8
島 本 町	46	-	-	-	-	-	-	2	1
豊 能 町	166	-	1	-	-	1	1	4	9
能 勢 町	565	-	-	3	6	3	4	1	29
忠 岡 町	25	-	2	1	-	-	-	1	3
熊 取 町	159	-	-	2	1	3	6	9	9
田 尻 町	42	-	-	-	1	1	-	-	2
岬 町	54	-	-	-	1	-	1	2	6
太 子 町	270	-	-	1	2	2	4	6	11
河 南 町	364	-	-	3	1	4	8	6	24
千 早 赤 阪 村	180	-	-	2	1	1	3	8	5

単位：人

市町村名	男女計					男			
	55 ~ 59	60 ~ 64	65 ~ 69	70 ~ 74	75歳以上	計	15 ~ 19歳	20 ~ 24	25 ~ 29
大阪府	1 131	1 624	2 104	2 271	2 916	7 736	-	35	74
大阪市	21	33	43	35	40	170	-	-	3
堺市	90	121	160	200	257	724	-	5	11
岸和田市	118	149	154	131	155	527	-	1	4
豊中市	6	19	17	25	35	78	-	-	-
池田市	29	31	42	46	46	157	-	-	1
吹田市	8	9	12	17	20	57	-	-	-
泉大津市	1	3	2	5	9	24	-	-	-
高槻市	32	45	87	100	135	275	-	-	-
貝塚市	59	71	72	74	62	289	-	3	4
守口市	5	6	9	10	12	28	-	-	-
枚方市	25	72	109	123	147	310	-	-	-
茨木市	46	82	114	141	176	362	-	1	1
八尾市	60	77	81	89	95	349	-	2	5
泉佐野市	106	104	144	112	136	487	-	4	9
富田林市	40	64	93	103	176	349	-	1	3
寝屋川市	10	15	29	33	47	100	-	-	-
河内長野市	17	29	40	59	79	171	-	1	1
松原市	13	22	22	46	58	136	-	-	-
大東市	2	3	8	15	15	43	-	-	-
和泉市	59	69	71	85	90	351	-	6	5
箕面市	31	37	49	39	65	161	-	3	-
柏原市	35	29	39	55	54	168	-	-	3
羽曳野市	41	82	96	83	109	316	-	5	6
門真市	8	11	9	14	17	55	-	-	-
摂津市	5	5	8	16	16	36	-	-	-
高石市	-	6	2	4	5	16	-	-	-
藤井寺市	2	4	9	11	9	30	-	-	-
東大阪市	10	33	37	30	61	154	-	-	-
泉南市	51	66	85	80	90	271	-	1	2
四條畷市	3	10	15	16	26	43	-	-	-
交野市	22	23	32	40	58	131	-	-	4
大阪狭山市	16	13	36	35	52	117	-	1	2
阪南市	7	17	23	20	52	78	-	-	1
島本町	5	8	5	12	13	26	-	-	-
豊能町	11	22	25	35	57	97	-	-	-
能勢町	45	68	102	120	184	350	-	-	2
忠岡町	4	3	1	5	5	15	-	1	-
熊取町	10	25	34	20	40	105	-	-	1
田尻町	3	8	14	10	3	30	-	-	-
岬町	7	8	9	10	10	30	-	-	-
太子町	25	43	53	56	67	168	-	-	1
河南町	37	50	72	71	88	239	-	-	3
千早赤阪村	6	29	40	40	45	113	-	-	2

表3 - 25 年齢別の基幹的農業従事者数(家族経営)(つづき)

市町村名	男									
	30 ~ 34	35 ~ 39	40 ~ 44	45 ~ 49	50 ~ 54	55 ~ 59	60 ~ 64	65 ~ 69	70 ~ 74	75歳以上
大阪府	131	141	180	267	541	597	952	1 291	1 506	2 021
大阪市	6	6	6	7	17	10	26	28	29	32
堺市	19	13	15	29	73	49	72	109	141	188
岸和田市	12	13	17	15	32	55	81	91	90	116
豊中市	-	2	2	1	6	4	11	8	19	25
池田市	6	3	9	11	15	17	16	19	30	30
吹田市	-	-	2	3	5	6	6	9	12	14
泉大津市	-	-	1	4	3	1	2	1	4	8
高槻市	-	1	2	2	9	17	35	50	70	89
貝塚市	12	13	14	19	20	29	42	37	50	46
守口市	-	-	-	1	2	3	3	5	4	10
枚方市	2	3	2	5	11	14	43	64	78	88
茨木市	7	3	9	12	6	22	45	70	73	113
八尾市	4	11	9	16	28	32	48	53	70	71
泉佐野市	13	17	19	34	49	54	56	71	71	90
富田林市	4	5	6	6	17	23	33	60	69	122
寝屋川市	-	-	3	-	4	8	12	21	20	32
河内長野市	-	-	1	3	22	9	19	26	38	51
松原市	-	4	5	5	5	8	18	16	32	43
大東市	-	-	-	3	4	1	3	6	14	12
和泉市	7	11	13	17	37	35	38	46	60	76
箕面市	-	5	3	8	12	14	20	28	29	39
柏原市	5	6	1	9	14	18	14	26	39	33
羽曳野市	7	6	7	10	27	17	42	61	54	74
門真市	2	-	1	3	5	6	9	6	12	11
摂津市	2	-	-	1	3	3	3	4	9	11
高石市	-	-	-	-	1	-	6	2	3	4
藤井寺市	-	-	-	-	6	2	2	6	8	6
東大阪市	1	1	4	3	10	6	20	31	26	52
泉南市	7	4	7	14	19	27	35	47	50	58
四條畷市	-	1	-	-	1	2	5	11	9	14
交野市	2	2	-	-	3	14	16	23	22	45
大阪狭山市	1	1	2	4	8	7	9	25	25	32
阪南市	1	1	-	2	5	5	9	14	13	27
島本町	-	-	-	1	1	2	5	3	6	8
豊能町	-	-	-	3	5	4	14	17	16	38
能勢町	6	1	3	-	20	19	43	68	65	123
忠岡町	-	-	-	-	-	3	2	1	4	4
熊取町	1	2	3	7	6	8	12	20	16	29
田尻町	1	1	-	-	1	2	5	11	7	2
岬町	-	-	-	1	2	2	7	6	5	7
太子町	1	2	4	1	8	12	23	27	38	51
河南町	1	3	7	4	14	23	28	41	50	65
千早赤阪村	1	-	3	3	5	4	14	23	26	32

単位：人

市町村名	女								
	計	15 ~ 19歳	20 ~ 24	25 ~ 29	30 ~ 34	35 ~ 39	40 ~ 44	45 ~ 49	50 ~ 54
大阪府	4 430	1	9	16	36	59	111	191	328
大阪市	61	-	-	1	1	1	1	3	7
堺市	326	-	-	-	5	8	6	14	24
岸和田市	334	-	1	1	2	4	8	17	27
豊中市	39	-	1	-	-	1	-	1	1
池田市	104	-	-	-	1	1	2	7	11
吹田市	21	-	-	-	-	-	2	-	-
泉大津市	8	-	-	-	-	-	2	2	-
高槻市	151	-	-	1	-	-	2	4	6
貝塚市	192	-	-	1	7	9	10	15	16
守口市	19	-	-	-	-	-	1	1	-
枚方市	202	-	1	3	-	-	-	4	5
茨木市	255	-	-	-	-	1	3	6	9
八尾市	164	-	-	2	1	3	3	9	18
泉佐野市	368	1	1	1	6	9	16	25	49
富田林市	204	-	-	2	1	3	6	9	14
寝屋川市	46	-	-	-	-	-	1	3	1
河内長野市	94	-	1	-	-	1	2	5	4
松原市	53	-	1	-	-	1	-	5	2
大東市	10	-	-	-	-	-	-	1	2
和泉市	171	-	-	-	5	5	9	13	20
箕面市	110	-	-	1	1	-	4	4	9
柏原市	101	-	-	-	1	2	5	3	8
羽曳野市	204	-	-	-	1	2	8	8	22
門真市	17	-	-	-	-	-	-	-	2
摂津市	22	-	-	-	1	-	-	-	1
高石市	2	-	-	-	-	-	-	-	-
藤井寺市	14	-	-	-	-	-	1	-	2
東大阪市	39	-	-	-	-	-	-	-	3
泉南市	193	-	1	-	-	2	10	7	18
四條畷市	30	-	-	-	-	-	-	1	-
交野市	60	-	-	-	-	-	-	1	4
大阪狭山市	63	-	-	-	1	-	2	3	3
阪南市	55	-	-	-	-	-	-	1	3
島本町	20	-	-	-	-	-	-	1	-
豊能町	69	-	1	-	-	1	1	1	4
能勢町	215	-	-	1	-	2	1	1	9
忠岡町	10	-	1	1	-	-	-	1	3
熊取町	54	-	-	1	-	1	3	2	3
田尻町	12	-	-	-	-	-	-	-	1
岬町	24	-	-	-	1	-	1	1	4
太子町	102	-	-	-	1	-	-	5	3
河南町	125	-	-	-	-	1	1	2	10
千早赤阪村	67	-	-	-	-	1	-	5	-

表3 - 25 年齢別の基幹的農業従事者数(家族経営)(つづき)

単位：人

市町村名	女				
	55 ~ 59	60 ~ 64	65 ~ 69	70 ~ 74	75歳以上
大阪府	534	672	813	765	895
大阪市	11	7	15	6	8
堺市	41	49	51	59	69
岸和田市	63	68	63	41	39
豊中市	2	8	9	6	10
池田市	12	15	23	16	16
吹田市	2	3	3	5	6
泉大津市	-	1	1	1	1
高槻市	15	10	37	30	46
貝塚市	30	29	35	24	16
守口市	2	3	4	6	2
枚方市	11	29	45	45	59
茨木市	24	37	44	68	63
八尾市	28	29	28	19	24
泉佐野市	52	48	73	41	46
富田林市	17	31	33	34	54
寝屋川市	2	3	8	13	15
河内長野市	8	10	14	21	28
松原市	5	4	6	14	15
大東市	1	-	2	1	3
和泉市	24	31	25	25	14
箕面市	17	17	21	10	26
柏原市	17	15	13	16	21
羽曳野市	24	40	35	29	35
門真市	2	2	3	2	6
摂津市	2	2	4	7	5
高石市	-	-	-	1	1
藤井寺市	-	2	3	3	3
東大阪市	4	13	6	4	9
泉南市	24	31	38	30	32
四條畷市	1	5	4	7	12
交野市	8	7	9	18	13
大阪狭山市	9	4	11	10	20
阪南市	2	8	9	7	25
島本町	3	3	2	6	5
豊能町	7	8	8	19	19
能勢町	26	25	34	55	61
忠岡町	1	1	-	1	1
熊取町	2	13	14	4	11
田尻町	1	3	3	3	1
岬町	5	1	3	5	3
太子町	13	20	26	18	16
河南町	14	22	31	21	23
千早赤阪村	2	15	17	14	13

表3 - 2 6 農業後継者の有無別・就業状態別経営体数（家族経営）

市町村名	合計	同居農業後継者がいる								
		計	男の同居農業後継者						自営農業とその他の仕事に従事	
			自営農業だけに従事						自営農業が主	
			小計	99日以下	100～149	150～199	200～249	250日以上	小計	99日以下
大阪府	11 935	6 273	873	454	40	30	46	303	176	54
大阪市	199	131	21	5	5	-	1	10	9	2
堺市	1 062	564	96	54	4	3	4	31	13	4
岸和田市	665	404	53	24	-	1	2	26	16	6
豊中市	119	80	6	3	-	-	-	3	7	1
池田市	165	71	10	2	2	-	2	4	8	-
吹田市	97	56	5	3	-	1	-	1	1	1
泉大津市	39	20	1	-	-	-	-	1	1	-
高槻市	596	335	30	26	3	-	1	-	2	1
貝塚市	333	201	53	13	2	2	3	33	4	-
守口市	59	37	6	6	-	-	-	-	1	-
枚方市	586	309	33	25	3	-	1	4	4	2
茨木市	670	392	39	26	-	2	2	9	8	4
八尾市	437	178	32	11	3	2	2	14	8	1
泉佐野市	614	346	74	19	3	6	3	43	11	1
富田林市	552	322	34	19	1	-	1	13	7	3
寝屋川市	194	146	17	11	2	1	2	1	4	1
河内長野市	335	162	17	13	-	1	-	3	4	4
松原市	199	130	16	8	1	-	2	5	4	2
大東市	73	42	7	7	-	-	-	-	2	2
和泉市	469	204	41	18	1	3	3	16	3	1
箕面市	222	125	21	15	-	-	-	6	4	-
柏原市	214	99	18	4	-	-	2	12	4	1
羽曳野市	391	115	28	10	2	1	1	14	4	-
門真市	85	65	10	7	1	1	-	1	3	-
摂津市	73	34	4	4	-	-	-	-	2	1
高石市	35	21	2	2	-	-	-	-	-	-
藤井寺市	40	15	2	1	-	-	-	1	-	-
東大阪市	231	159	14	8	1	-	-	5	8	5
泉南市	377	189	33	13	1	1	3	15	3	-
四條畷市	91	53	6	4	1	1	-	-	-	-
交野市	218	148	17	8	2	-	2	5	4	2
大阪狭山市	171	131	17	12	-	1	1	3	1	1
阪南市	144	54	8	5	1	-	-	2	1	-
島本町	63	34	2	1	-	-	1	-	-	-
豊能町	241	129	14	12	-	1	-	1	2	1
能勢町	818	291	32	26	-	1	1	4	5	4
忠岡町	22	17	2	1	-	-	1	-	1	1
熊取町	153	90	10	4	-	-	1	5	4	-
田尻町	42	8	1	-	-	-	-	1	1	-
岬町	60	23	2	1	-	-	-	1	-	-
太子町	199	80	9	3	1	-	-	5	4	-
河南町	407	179	21	12	-	1	3	5	5	1
千早赤阪村	175	84	9	8	-	-	1	-	3	1

単位：経営体

市町村名	同居農業後継者がいる							
	男の同居農業後継者							
	自営農業とその他の仕事に従事						その 他 の 仕 事 に 従 事 し ない 人	仕事に従事 しない人
	自営農業が主		その他の仕事の主					
	100～149	150日以上	小計	1～29日	30～59	60日以上		
大阪府	26	96	3 764	28	37	3 699	704	344
大阪市	3	4	74	-	2	72	12	6
堺市	2	7	349	-	-	349	50	27
岸和田市	3	7	232	1	1	230	62	26
豊中市	-	6	53	-	1	52	2	3
池田市	1	7	32	-	-	32	14	4
吹田市	-	-	37	-	-	37	4	2
泉大津市	1	-	9	-	-	9	5	2
高槻市	-	1	225	3	7	215	33	12
貝塚市	-	4	95	-	2	93	24	12
守口市	1	-	23	-	-	23	2	1
枚方市	1	1	206	2	4	200	29	13
茨木市	-	4	287	3	1	283	18	15
八尾市	2	5	102	-	1	101	23	5
泉佐野市	1	9	170	1	5	164	50	34
富田林市	1	3	208	1	2	205	38	17
寝屋川市	-	3	98	-	1	97	5	4
河内長野市	-	-	89	3	1	85	32	10
松原市	1	1	84	3	-	81	12	10
大東市	-	-	29	1	-	28	2	-
和泉市	1	1	101	-	-	101	37	10
箕面市	3	1	75	1	-	74	9	9
柏原市	-	3	40	1	1	38	21	7
羽曳野市	-	4	64	-	1	63	9	4
門真市	2	1	35	1	1	33	7	5
摂津市	-	1	23	-	-	23	2	-
高石市	-	-	12	-	-	12	3	3
藤井寺市	-	-	9	-	-	9	-	1
東大阪市	-	3	97	-	-	97	21	3
泉南市	1	2	87	-	-	87	40	11
四條畷市	-	-	36	-	-	36	5	4
交野市	-	2	77	-	-	77	15	8
大阪狭山市	-	-	83	1	-	82	12	11
阪南市	-	1	33	1	-	32	4	6
島本町	-	-	18	-	-	18	8	2
豊能町	1	-	86	1	2	83	9	7
能勢町	-	1	187	2	2	183	29	18
忠岡町	-	-	11	-	-	11	1	-
熊取町	1	3	56	-	-	56	10	9
田尻町	-	1	4	-	-	4	1	-
岬町	-	-	16	1	-	15	4	-
太子町	-	4	51	-	1	50	12	3
河南町	-	4	106	-	-	106	20	16
千早赤阪村	-	2	55	1	1	53	8	4

表3 - 2 6 農業後継者の有無別・就業状態別経営体数（家族経営）  
（つづき）

市町村名	同居農業後継者がいる										
	女の同居農業後継者										
	自営農業だけに従事						自営農業とその他の仕事に従事				
	小計	99日以下	100～149	150～199	200～249	250日以上	自営農業が主				
小計							99日以下	100～149	150日以上		
大阪府	114	73	17	6	4	14	22	9	7	6	
大阪市	5	3	-	1	-	1	-	-	-	-	
堺市	9	7	1	-	-	1	2	-	-	2	
岸和田市	3	2	-	-	1	-	1	-	1	-	
豊中市	2	1	1	-	-	-	2	2	-	-	
池田市	-	-	-	-	-	-	1	-	-	1	
吹田市	1	-	-	-	-	1	1	1	-	-	
泉大津市	2	1	1	-	-	-	-	-	-	-	
高槻市	9	8	-	1	-	-	-	-	-	-	
貝塚市	4	2	1	-	-	1	-	-	-	-	
守口市	1	1	-	-	-	-	1	-	1	-	
枚方市	10	6	1	-	-	3	1	1	-	-	
茨木市	3	3	-	-	-	-	1	1	-	-	
八尾市	4	3	-	-	-	1	-	-	-	-	
泉佐野市	2	-	1	1	-	-	-	-	-	-	
富田林市	5	3	-	1	1	-	-	-	-	-	
寝屋川市	7	5	2	-	-	-	1	-	1	-	
河内長野市	1	1	-	-	-	-	1	1	-	-	
松原市	-	-	-	-	-	-	-	-	-	-	
大東市	1	1	-	-	-	-	-	-	-	-	
和泉市	5	5	-	-	-	-	-	-	-	-	
箕面市	4	2	2	-	-	-	1	-	-	1	
柏原市	1	-	-	-	1	-	1	-	-	1	
羽曳野市	3	2	-	-	-	1	1	-	1	-	
門真市	1	1	-	-	-	-	-	-	-	-	
摂津市	-	-	-	-	-	-	-	-	-	-	
高石市	-	-	-	-	-	-	-	-	-	-	
藤井寺市	1	1	-	-	-	-	-	-	-	-	
東大阪市	2	1	-	1	-	-	1	-	1	-	
泉南市	3	-	-	-	1	2	-	-	-	-	
四條畷市	1	-	1	-	-	-	-	-	-	-	
交野市	10	5	4	-	-	1	1	1	-	-	
大阪狭山市	1	-	1	-	-	-	-	-	-	-	
阪南市	-	-	-	-	-	-	1	-	1	-	
島本町	3	3	-	-	-	-	-	-	-	-	
豊能町	1	1	-	-	-	-	-	-	-	-	
能勢町	3	2	1	-	-	-	3	2	1	-	
忠岡町	1	1	-	-	-	-	1	-	-	1	
熊取町	1	-	-	-	-	1	-	-	-	-	
田尻町	-	-	-	-	-	-	-	-	-	-	
岬町	-	-	-	-	-	-	-	-	-	-	
太子町	-	-	-	-	-	-	-	-	-	-	
河南町	4	2	-	1	-	1	-	-	-	-	
千早赤阪村	-	-	-	-	-	-	-	-	-	-	



単位：経営体

市町村名	同居農業後継者がいる						同居農業後継者がいない			
	女の同居農業後継者						計	他出農業後継者がいる		
	自営農業とその他の仕事に従事				その他の仕事だけに従事	仕事に従事しない人		自営農業に従事した		
	その他の仕事の主							小計	別の農業経営を行っている	
	小計	1~29日	30~59	60日以上						
大阪府	124	4	3	117	94	58	5 662	1 234	50	
大阪市	2	-	1	1	1	1	68	13	-	
堺市	12	1	1	10	4	2	498	72	2	
岸和田市	5	-	-	5	4	2	261	55	1	
豊中市	1	-	-	1	3	1	39	13	-	
池田市	2	-	-	2	-	-	94	21	4	
吹田市	2	-	-	2	2	1	41	12	1	
泉大津市	-	-	-	-	-	-	19	3	-	
高槻市	14	-	-	14	6	4	261	88	4	
貝塚市	1	-	-	1	7	1	132	25	1	
守口市	2	1	-	1	-	-	22	3	-	
枚方市	8	1	-	7	2	3	277	70	2	
茨木市	12	-	-	12	8	1	278	97	3	
八尾市	1	-	-	1	2	1	259	35	2	
泉佐野市	3	-	-	3	-	2	268	44	4	
富田林市	3	-	-	3	6	4	230	70	3	
寝屋川市	2	-	-	2	5	3	48	15	-	
河内長野市	3	-	-	3	3	2	173	26	1	
松原市	2	-	-	2	1	1	69	12	-	
大東市	-	-	-	-	1	-	31	11	1	
和泉市	2	1	-	1	3	2	265	50	1	
箕面市	1	-	-	1	-	1	97	27	1	
柏原市	4	-	-	4	2	1	115	11	-	
羽曳野市	1	-	-	1	1	-	276	27	2	
門真市	1	-	-	1	1	2	20	5	1	
摂津市	2	-	-	2	-	1	39	10	-	
高石市	1	-	-	1	-	-	14	5	-	
藤井寺市	1	-	-	1	-	1	25	8	-	
東大阪市	4	-	1	3	5	4	72	18	-	
泉南市	4	-	-	4	4	4	188	42	2	
四條畷市	-	-	-	-	1	-	38	10	1	
交野市	4	-	-	4	6	6	70	35	1	
大阪狭山市	4	-	-	4	1	1	40	12	-	
阪南市	-	-	-	-	1	-	90	20	-	
島本町	-	-	-	-	1	-	29	13	1	
豊能町	4	-	-	4	3	3	112	30	-	
能勢町	8	-	-	8	4	2	527	120	7	
忠岡町	-	-	-	-	-	-	5	4	1	
熊取町	-	-	-	-	-	-	63	13	1	
田尻町	-	-	-	-	1	-	34	8	-	
岬町	1	-	-	1	-	-	37	15	-	
太子町	1	-	-	1	-	-	119	25	1	
河南町	2	-	-	2	5	-	228	33	1	
千早赤阪村	4	-	-	4	-	1	91	8	-	

表3 - 2 6 農業後継者の有無別・就業状態別経営体数（家族経営）  
（つづき）

単位：経営体

市町村名	同居農業後継者がいない							
	他出農業後継者がいる							
	自営農業に従事した			自営農業 に従事し ない	自営農業以外従事した			他出農業 後継者が いない
	1～29日	30～59	60日以上		1～29日	30～59	60日以上	
大阪府	597	94	104	439	18	8	1 069	4 428
大阪市	4	1	4	4	-	-	11	55
堺市	41	6	7	18	2	-	63	426
岸和田市	21	3	8	23	-	-	49	206
豊中市	6	2	1	4	1	-	10	26
池田市	3	2	5	11	-	-	19	73
吹田市	7	1	-	4	1	-	11	29
泉大津市	2	-	-	1	-	-	3	16
高槻市	57	5	4	22	1	1	75	173
貝塚市	13	2	4	6	-	-	23	107
守口市	1	-	-	2	-	-	2	19
枚方市	43	6	3	18	3	-	62	207
茨木市	51	11	6	29	1	-	87	181
八尾市	15	2	5	13	1	-	30	224
泉佐野市	16	4	3	21	1	1	37	224
富田林市	33	9	6	22	-	-	61	160
寝屋川市	7	1	2	5	-	-	15	33
河内長野市	14	1	3	8	1	-	24	147
松原市	5	-	2	5	-	-	11	57
大東市	5	3	-	3	-	-	9	20
和泉市	22	3	4	21	-	1	37	215
箕面市	14	1	1	11	2	-	20	70
柏原市	2	1	1	7	-	-	11	104
羽曳野市	15	-	3	9	-	-	25	249
門真市	2	-	2	1	-	-	4	15
摂津市	4	1	-	5	-	-	10	29
高石市	1	1	-	3	-	-	5	9
藤井寺市	7	1	-	-	-	-	7	17
東大阪市	7	2	3	6	-	-	14	54
泉南市	22	2	6	12	-	-	38	146
四條畷市	6	1	2	1	-	-	9	28
交野市	21	3	1	10	-	-	32	35
大阪狭山市	7	1	-	4	-	-	12	28
阪南市	10	2	-	8	-	-	18	70
島本町	5	2	1	5	1	-	11	16
豊能町	14	-	1	15	1	1	25	82
能勢町	48	7	4	61	1	3	98	407
忠岡町	3	-	1	-	-	-	4	1
熊取町	4	-	3	6	-	-	12	50
田尻町	4	-	2	2	-	-	7	26
岬町	7	2	-	6	-	-	13	22
太子町	8	4	3	10	-	-	23	94
河南町	16	1	3	13	-	1	27	195
千早赤阪村	4	-	-	4	1	-	5	83

表4-1 表4-2 主副業別農家数(販売農家)

単位：戸

市町村名	計	主業農家	65歳未満の農業専従者がいる		準主業農家	65歳未満の農業専従者がいる		副業的農家
大阪府	11 752	2 100	1 751		2 422	777		7 230
大阪市	188	44	36		51	30		93
堺市	1 053	185	144		214	72		654
岸和田市	659	191	174		164	61		304
豊中市	119	4	4		36	20		79
池田市	165	65	59		34	16		66
吹田市	96	6	6		24	11		66
泉大津市	39	7	6		5	1		27
高槻市	596	31	18		134	31		431
貝塚市	331	107	99		54	26		170
守口市	41	4	2		8	2		29
枚方市	584	62	36		111	22		411
茨木市	670	60	43		189	46		421
八尾市	433	118	112		71	27		244
泉佐野市	613	196	184		109	53		308
富田林市	552	77	69		103	22		372
寝屋川市	194	16	8		52	15		126
河内長野市	333	37	27		58	17		238
松原市	197	27	25		23	8		147
大東市	73	3	2		13	2		57
和泉市	447	123	116		88	27		236
箕面市	222	31	22		55	23		136
柏原市	154	60	53		34	15		60
羽曳野市	380	127	107		59	24		194
門真市	85	11	9		20	8		54
摂津市	72	4	1		18	1		50
高石市	35	1	1		4	1		30
藤井寺市	40	8	6		9	3		23
東大阪市	220	22	19		38	18		160
泉南市	377	99	85		56	25		222
四條畷市	91	9	7		24	2		58
交野市	215	26	19		28	8		161
大阪狭山市	170	24	18		46	8		100
阪南市	144	16	15		24	4		104
島本町	63	7	6		11	2		45
豊能町	240	23	9		62	12		155
能勢町	818	72	37		206	36		540
忠岡町	22	4	4		6	4		12
熊取町	152	27	23		36	11		89
田尻町	42	8	8		6	2		28
岬町	60	8	5		7	6		45
太子町	195	52	46		30	14		113
河南町	406	65	55		80	33		261
千早赤阪村	166	33	26		22	8		111

表4 - 3 表4 - 4 専兼業別農家数（販売農家）

市町村名	計	専業農家	生産年齢人口		兼業農家	第1種兼業農家	世帯主	第2種兼業農家
			男子が いる	女子が いる				
大阪府	11 752	2 600	1 316	1 374	9 152	1 515	1 219	7 637
大阪市	188	42	33	28	146	17	14	129
堺市	1 053	228	127	117	825	153	114	672
岸和田市	659	146	85	98	513	133	120	380
豊中市	119	14	5	8	105	-	-	105
池田市	165	42	27	26	123	49	45	74
吹田市	96	20	9	9	76	1	-	75
泉大津市	39	12	7	7	27	1	1	26
高槻市	596	110	37	50	486	44	25	442
貝塚市	331	91	70	67	240	51	43	189
守口市	41	9	5	5	32	1	1	31
枚方市	584	117	46	47	467	55	40	412
茨木市	670	93	38	36	577	78	62	499
八尾市	433	116	72	73	317	79	72	238
泉佐野市	613	163	106	110	450	124	113	326
富田林市	552	102	39	56	450	69	66	381
寝屋川市	194	22	14	13	172	14	8	158
河内長野市	333	83	37	32	250	24	18	226
松原市	197	43	17	21	154	21	18	133
大東市	73	16	9	9	57	2	1	55
和泉市	447	110	63	66	337	71	56	266
箕面市	222	53	31	34	169	15	9	154
柏原市	154	58	32	33	96	26	24	70
羽曳野市	380	136	72	77	244	72	60	172
門真市	85	24	14	14	61	2	2	59
摂津市	72	10	4	2	62	7	2	55
高石市	35	7	2	2	28	1	1	27
藤井寺市	40	11	5	7	29	8	7	21
東大阪市	220	42	17	23	178	4	4	174
泉南市	377	111	53	61	266	73	56	193
四條畷市	91	15	6	5	76	6	6	70
交野市	215	54	22	25	161	18	15	143
大阪狭山市	170	29	19	17	141	22	20	119
阪南市	144	35	12	15	109	10	6	99
島本町	63	17	3	6	46	8	6	38
豊能町	240	31	15	13	209	21	10	188
能勢町	818	137	59	47	681	82	44	599
忠岡町	22	6	4	4	16	1	1	15
熊取町	152	23	14	14	129	17	16	112
田尻町	42	16	4	6	26	4	4	22
岬町	60	19	4	6	41	6	5	35
太子町	195	75	26	30	120	32	30	88
河南町	406	78	39	40	328	52	42	276
千早赤阪村	166	34	13	15	132	41	32	91

単位：戸

市町村名	世帯主 農業主	世帯主兼業主		
		恒常的勤務	日雇・ 臨時雇・ 出稼ぎ	自営兼業
大阪府	2 558	2 906	105	657
大阪市	66	26	1	10
堺市	230	248	6	70
岸和田市	164	144	5	26
豊中市	52	36	1	-
池田市	34	16	2	9
吹田市	33	10	1	18
泉大津市	7	6	-	6
高槻市	131	190	9	7
貝塚市	75	61	1	23
守口市	7	7	1	3
枚方市	126	171	2	6
茨木市	162	193	3	30
八尾市	100	45	2	52
泉佐野市	117	107	6	41
富田林市	131	155	2	40
寝屋川市	49	57	1	15
河内長野市	65	97	6	8
松原市	51	37	1	8
大東市	18	17	-	5
和泉市	82	98	3	40
箕面市	65	47	1	10
柏原市	39	21	-	5
羽曳野市	69	62	-	13
門真市	25	6	-	12
摂津市	13	21	3	6
高石市	8	11	-	3
藤井寺市	13	6	-	1
東大阪市	79	28	2	27
泉南市	48	84	4	18
四條畷市	14	36	1	4
交野市	42	57	1	9
大阪狭山市	44	38	1	10
阪南市	29	43	-	10
島本町	10	17	-	1
豊能町	40	99	4	14
能勢町	109	356	13	39
忠岡町	6	3	-	-
熊取町	36	27	2	26
田尻町	5	11	-	2
岬町	13	11	-	3
太子町	47	23	1	6
河南町	78	133	12	16
千早赤阪村	26	45	7	5

表5 - 1 組織形態別林業経営体数

市町村名	計	法人化している					
		小計	農事組合法人	会社			
				株式会社	有限会社	合名・合資会社	相互会社
大阪府	695	66	1	42	3	2	-
大阪市	98	30	-	27	-	1	-
堺市	8	-	-	-	-	-	-
岸和田市	29	2	-	1	-	-	-
豊中市	12	-	-	-	-	-	-
池田市	-	-	-	-	-	-	-
吹田市	43	5	1	3	-	-	-
泉大津市	1	-	-	-	-	-	-
高槻市	60	-	-	-	-	-	-
貝塚市	22	-	-	-	-	-	-
守口市	2	-	-	-	-	-	-
枚方市	20	2	-	1	-	-	-
茨木市	17	3	-	2	-	-	-
八尾市	3	-	-	-	-	-	-
泉佐野市	22	-	-	-	-	-	-
富田林市	11	1	-	1	-	-	-
寝屋川市	21	-	-	-	-	-	-
河内長野市	66	7	-	1	2	1	-
松原市	5	1	-	-	-	-	-
大東市	8	1	-	1	-	-	-
和泉市	27	1	-	-	-	-	-
箕面市	19	-	-	-	-	-	-
柏原市	1	-	-	-	-	-	-
羽曳野市	6	-	-	-	-	-	-
門真市	-	-	-	-	-	-	-
摂津市	7	2	-	2	-	-	-
高石市	3	-	-	-	-	-	-
藤井寺市	6	-	-	-	-	-	-
東大阪市	4	1	-	1	-	-	-
泉南市	6	1	-	1	-	-	-
四條畷市	6	-	-	-	-	-	-
交野市	13	-	-	-	-	-	-
大阪狭山市	5	-	-	-	-	-	-
阪南市	5	-	-	-	-	-	-
島本町	19	-	-	-	-	-	-
豊能町	37	-	-	-	-	-	-
能勢町	49	4	-	-	-	-	-
忠岡町	1	-	-	-	-	-	-
熊取町	3	-	-	-	-	-	-
田尻町	-	-	-	-	-	-	-
岬町	3	1	-	-	-	-	-
太子町	1	-	-	-	-	-	-
河内南町	8	2	-	-	-	-	-
千早赤阪村	18	2	-	1	1	-	-

単位：経営体

市町村名	法人化している(つづき)				地方公共団体・財産区	法人化していない
	各種団体			その他の法人		
	農協	森林組合	その他の各種団体			
大阪府	-	9	4	5	5	624
大阪市	-	-	2	-	1	67
堺市	-	-	-	-	-	8
岸和田市	-	-	1	-	-	27
豊中市	-	-	-	-	-	12
池田市	-	-	-	-	-	-
吹田市	-	-	-	1	-	38
泉大津市	-	-	-	-	-	1
高槻市	-	-	-	-	-	60
貝塚市	-	-	-	-	-	22
守口市	-	-	-	-	-	2
枚方市	-	-	-	1	3	15
茨木市	-	1	-	-	-	14
八尾市	-	-	-	-	-	3
泉佐野市	-	-	-	-	-	22
富田林市	-	-	-	-	-	10
寝屋川市	-	-	-	-	-	21
河内長野市	-	1	-	2	-	59
松原市	-	-	-	1	-	4
大東市	-	-	-	-	-	7
和泉市	-	1	-	-	-	26
箕面市	-	-	-	-	-	19
柏原市	-	-	-	-	-	1
羽曳野市	-	-	-	-	-	6
門真市	-	-	-	-	-	-
摂津市	-	-	-	-	-	5
高石市	-	-	-	-	-	3
藤井寺市	-	-	-	-	-	6
東大阪市	-	-	-	-	-	3
泉南市	-	-	-	-	-	5
四條畷市	-	-	-	-	-	6
交野市	-	-	-	-	-	13
大阪狭山市	-	-	-	-	-	5
阪南市	-	-	-	-	-	5
島本町	-	-	-	-	-	19
豊能町	-	-	-	-	-	37
能勢町	-	3	1	-	-	45
忠岡町	-	-	-	-	-	1
熊取町	-	-	-	-	1	2
田尻町	-	-	-	-	-	-
岬町	-	1	-	-	-	2
太子町	-	-	-	-	-	1
河内南町	-	2	-	-	-	6
千早赤阪村	-	-	-	-	-	16

表5 - 2 保有山林面積規模別経営体数

市町村名	計	保有山林 なし	3ha未満	3 ~ 5ha	5 ~ 10	10 ~ 20	20 ~ 30
大阪府	695	7	1	219	169	123	51
大阪市	98	-	-	28	21	12	7
堺市	8	-	-	3	2	2	-
岸和田市	29	-	-	9	7	7	3
豊中市	12	-	-	3	4	1	2
池田市	-	-	-	-	-	-	-
吹田市	43	-	-	13	11	9	1
泉大津市	1	X	X	X	X	X	X
高槻市	60	-	-	16	19	11	4
貝塚市	22	-	-	6	5	4	3
守口市	2	X	X	X	X	X	X
枚方市	20	-	-	8	3	1	2
茨木市	17	-	-	6	4	2	2
八尾市	3	-	-	-	1	1	-
泉佐野市	22	-	-	11	4	3	2
富田林市	11	-	-	2	2	3	1
寝屋川市	21	-	-	3	6	3	3
河内長野市	66	4	-	9	12	17	9
松原市	5	-	-	3	2	-	-
大東市	8	-	-	1	4	3	-
和泉市	27	1	1	13	4	2	2
箕面市	19	-	-	6	9	3	-
柏原市	1	X	X	X	X	X	X
羽曳野市	6	-	-	-	5	1	-
門真市	-	-	-	-	-	-	-
摂津市	7	-	-	-	1	3	1
高石市	3	-	-	-	1	-	-
藤井寺市	6	-	-	3	-	1	1
東大阪市	4	-	-	1	-	2	-
泉南市	6	1	-	2	1	1	-
四條畷市	6	-	-	4	2	-	-
交野市	13	-	-	9	3	-	-
大阪狭山市	5	-	-	2	3	-	-
阪南市	5	-	-	3	1	1	-
島本町	19	-	-	8	6	4	-
豊能町	37	-	-	14	8	10	2
能勢町	49	-	-	24	11	7	3
忠岡町	1	X	X	X	X	X	X
熊取町	3	-	-	1	1	-	-
田尻町	-	-	-	-	-	-	-
岬町	3	-	-	1	-	1	-
太子町	1	X	X	X	X	X	X
河内町	8	-	-	2	1	4	-
千早赤阪村	18	1	-	4	2	2	3



単位：経営体

市町村名	30 ~ 50	50 ~ 100	100 ~ 500	500 ~ 1,000	1,000ha以上
大阪府	43	43	30	2	7
大阪市	6	9	9	1	5
堺市	-	1	-	-	-
岸和田市	-	1	2	-	-
豊中市	1	-	1	-	-
池田市	-	-	-	-	-
吹田市	1	6	1	-	1
泉大津市	X	X	X	X	X
高槻市	4	6	-	-	-
貝塚市	4	-	-	-	-
守口市	X	X	X	X	X
枚方市	2	1	3	-	-
茨木市	2	-	1	-	-
八尾市	-	-	1	-	-
泉佐野市	2	-	-	-	-
富田林市	1	-	2	-	-
寝屋川市	4	2	-	-	-
河内長野市	5	9	1	-	-
松原市	-	-	-	-	-
大東市	-	-	-	-	-
和泉市	2	2	-	-	-
箕面市	1	-	-	-	-
柏原市	X	X	X	X	X
羽曳野市	-	-	-	-	-
門真市	-	-	-	-	-
摂津市	1	-	1	-	-
高石市	1	-	1	-	-
藤井寺市	-	1	-	-	-
東大阪市	-	-	-	-	1
泉南市	-	-	1	-	-
四條畷市	-	-	-	-	-
交野市	-	-	1	-	-
大阪狭山市	-	-	-	-	-
阪南市	-	-	-	-	-
島本町	1	-	-	-	-
豊能町	1	-	2	-	-
能勢町	1	1	1	1	-
忠岡町	X	X	X	X	X
熊取町	-	-	1	-	-
田尻町	-	-	-	-	-
岬町	-	1	-	-	-
太子町	X	X	X	X	X
河内町	1	-	-	-	-
千早赤阪村	2	3	1	-	-

表5 - 3 表5 - 4 保有山林の状況

市町村名	所有山林		貸付山林		借入山林	
	経営体数	面積	経営体数	面積	経営体数	面積
大阪府	688	3799 748	18	76 004	11	172 004
大阪市	98	2219 811	3	60 430	5	169 869
堺市	8	10 713	-	-	-	-
岸和田市	29	55 580	-	-	-	-
豊中市	12	29 359	-	-	-	-
池田市	-	-	-	-	-	-
吹田市	43	373 060	-	-	-	-
泉大津市	1	X	-	-	-	-
高槻市	60	89 812	1	X	1	X
貝塚市	22	30 422	1	X	-	-
守口市	2	X	-	-	-	-
枚方市	20	78 422	1	X	-	-
茨木市	17	32 363	1	X	1	X
八尾市	3	X	1	X	-	-
泉佐野市	22	21 881	-	-	-	-
富田林市	11	49 130	-	-	-	-
寝屋川市	21	45 513	1	X	-	-
河内長野市	62	144 245	2	X	-	-
松原市	5	2 522	-	-	-	-
大東市	8	6 876	-	-	-	-
和泉市	26	35 631	-	-	-	-
箕面市	19	14 922	1	X	1	X
柏原市	1	X	-	-	-	-
羽曳野市	6	X	1	X	-	-
門真市	-	-	-	-	-	-
摂津市	7	41 569	-	-	-	-
高石市	3	13 812	-	-	-	-
藤井寺市	6	11 705	1	X	-	-
東大阪市	4	157 100	-	-	-	-
泉南市	5	12 950	-	-	-	-
四條畷市	6	X	-	-	-	-
交野市	13	15 020	-	-	-	-
大阪狭山市	5	3 224	-	-	-	-
阪南市	5	2 511	-	-	-	-
島本町	19	16 224	2	X	-	-
豊能町	37	56 987	-	-	-	-
能勢町	49	99 586	1	X	1	X
忠岡町	1	X	-	-	-	-
熊取町	3	20 870	-	-	-	-
田尻町	-	-	-	-	-	-
岬町	3	6 679	-	-	-	-
太子町	1	X	-	-	1	X
河南町	8	10 370	-	-	-	-
千早赤阪村	17	64 985	1	X	1	X

(注) 保有山林面積 = 所有山林面積 - 貸付山林面積 + 借入山林面積

単位 { 経営体数：経営体  
面積：a

市町村名	保 有 山 林			
	経営体数	面 積	うち他人に管理を まかせているもの	
			経営体数	面 積
大 阪 府	688	3895 748	120	862 704
大 阪 市	98	2329 250	32	359 191
堺 市	8	10 713	4	8 527
岸 和 田 市	29	55 580	2	X
豊 中 市	12	29 359	3	3 586
池 田 市	-	-	-	-
吹 田 市	43	373 060	17	327 556
泉 大 津 市	1	X	-	-
高 槻 市	60	86 212	1	X
貝 塚 市	22	30 222	1	X
守 口 市	2	X	2	X
枚 方 市	20	76 422	7	21 308
茨 木 市	17	32 344	2	X
八 尾 市	3	X	2	X
泉 佐 野 市	22	21 881	-	-
富 田 林 市	11	49 130	4	18 300
寝 屋 川 市	21	42 013	10	24 023
河 内 長 野 市	62	142 895	3	3 781
松 原 市	5	2 522	1	X
大 東 市	8	6 876	-	-
和 泉 市	26	35 631	1	X
箕 面 市	19	14 942	-	-
柏 原 市	1	X	-	-
羽 曳 野 市	6	X	1	X
門 真 市	-	-	-	-
摂 津 市	7	41 569	3	4 514
高 石 市	3	13 812	2	X
藤 井 寺 市	6	11 400	1	X
東 大 阪 市	4	157 100	1	X
泉 南 市	5	12 950	-	-
四 條 畷 市	6	X	-	-
交 野 市	13	15 020	-	-
大 阪 狭 山 市	5	3 224	2	X
阪 南 市	5	2 511	-	-
島 本 町	19	16 194	9	1 690
豊 能 町	37	56 987	1	X
能 勢 町	49	99 242	1	X
忠 岡 町	1	X	-	-
熊 取 町	3	20 870	2	X
田 尻 町	-	-	-	-
岬 町	3	6 679	-	-
太 子 町	1	X	1	X
河 南 町	8	10 370	1	X
千 早 赤 阪 村	17	65 656	3	35 096

表5 - 5 人工林面積規模別経営体数

市町村名	計	人工林 なし	3ha未満	3 ~ 5ha	5 ~ 10	10 ~ 20	20 ~ 30	30 ~ 50
大阪府	695	99	125	142	124	84	40	31
大阪市	98	25	8	14	15	9	6	2
堺市	8	1	1	3	-	2	-	-
岸和田市	29	-	5	7	8	5	2	-
豊中市	12	-	-	5	4	-	1	1
池田市	-	-	-	-	-	-	-	-
吹田市	43	16	3	7	7	4	-	1
泉大津市	1	X	X	X	X	X	X	X
高槻市	60	15	9	9	15	4	1	6
貝塚市	22	-	2	5	4	5	5	1
守口市	2	X	X	X	X	X	X	X
枚方市	20	2	3	5	1	2	3	2
茨木市	17	2	5	4	2	2	2	-
八尾市	3	1	-	-	1	1	-	-
泉佐野市	22	-	5	8	4	4	-	1
富田林市	11	-	1	2	4	1	-	1
寝屋川市	21	2	2	4	4	3	4	1
河内長野市	66	8	6	8	9	15	8	6
松原市	5	-	1	3	1	-	-	-
大東市	8	-	5	1	1	1	-	-
和泉市	27	1	2	13	4	2	1	2
箕面市	19	2	8	6	2	-	-	1
柏原市	1	X	X	X	X	X	X	X
羽曳野市	6	-	-	-	5	1	-	-
門真市	-	-	-	-	-	-	-	-
摂津市	7	4	-	-	1	1	1	-
高石市	3	-	1	-	-	-	1	1
藤井寺市	6	-	-	3	-	1	1	-
東大阪市	4	2	-	-	-	1	-	-
泉南市	6	1	1	1	1	2	-	-
四條畷市	6	6	-	-	-	-	-	-
交野市	13	3	7	2	1	-	-	-
大阪狭山市	5	-	1	2	2	-	-	-
阪南市	5	1	1	1	1	1	-	-
島本町	19	-	11	5	3	-	-	-
豊能町	37	-	11	8	10	6	1	-
能勢町	49	4	23	9	6	4	1	1
忠岡町	1	X	X	X	X	X	X	X
熊取町	3	2	-	1	-	-	-	-
田尻町	-	-	-	-	-	-	-	-
岬町	3	-	2	-	-	-	-	1
太子町	1	X	X	X	X	X	X	X
河内町	8	-	1	1	2	3	-	1
千早赤阪村	18	1	-	4	3	2	2	2

単位：経営体

市町村名	50 ~ 100	100 ~ 500	500 ~ 1,000	1,000ha以上
大阪府	26	16	3	5
大阪市	6	7	2	4
堺市	1	-	-	-
岸和田市	-	2	-	-
豊中市	-	1	-	-
池田市	-	-	-	-
吹田市	4	-	-	1
泉大津市	X	X	X	X
高槻市	1	-	-	-
貝塚市	-	-	-	-
守口市	X	X	X	X
枚方市	1	1	-	-
茨木市	-	-	-	-
八尾市	-	-	-	-
泉佐野市	-	-	-	-
富田林市	-	2	-	-
寝屋川市	1	-	-	-
河内長野市	5	1	-	-
松原市	-	-	-	-
大東市	-	-	-	-
和泉市	2	-	-	-
箕面市	-	-	-	-
柏原市	X	X	X	X
羽曳野市	-	-	-	-
門真市	-	-	-	-
摂津市	-	-	-	-
高石市	-	-	-	-
藤井寺市	1	-	-	-
東大阪市	-	1	-	-
泉南市	-	-	-	-
四條畷市	-	-	-	-
交野市	-	-	-	-
大阪狭山市	-	-	-	-
阪南市	-	-	-	-
島本町	-	-	-	-
豊能町	1	-	-	-
能勢町	-	-	1	-
忠岡町	X	X	X	X
熊取町	-	-	-	-
田尻町	-	-	-	-
岬町	-	-	-	-
太子町	X	X	X	X
河南町	-	-	-	-
千早赤阪村	3	1	-	-

表5 - 6 林業作業従事者数

単位 { 経営体数：経営体  
実人数：人  
のべ人日：人日

市町村名	計				男		女	
	作業従事 実経営体数	実人数	受託した素材生産に 要した投下労働量		作業従事 経営体数	実人数	作業従事 経営体数	実人数
			経営体数	のべ人日				
大阪府	468	2 027	13	3 528	452	1 756	116	271
大阪市	54	526	2	254	51	398	15	128
堺市	5	5	-	-	5	5	-	-
岸和田市	24	130	-	-	24	125	5	5
豊中市	12	13	-	-	10	10	3	3
池田市	-	-	-	-	-	-	-	-
吹田市	8	15	1	300	5	10	4	5
泉大津市	1	2	-	-	1	2	-	-
高槻市	50	129	-	-	49	114	15	15
貝塚市	20	32	-	-	19	23	8	9
守口市	1	3	-	-	1	2	1	1
枚方市	5	5	-	-	4	4	1	1
茨木市	16	142	-	-	15	111	7	31
八尾市	2	10	-	-	2	9	1	1
泉佐野市	19	56	-	-	19	56	-	-
富田林市	6	18	-	-	6	17	1	1
寝屋川市	6	8	-	-	6	8	-	-
河内長野市	57	355	3	1 491	57	337	13	18
松原市	2	3	-	-	2	2	1	1
大東市	1	1	-	-	1	1	-	-
和泉市	18	28	3	150	18	26	2	2
箕面市	6	35	-	-	6	35	-	-
柏原市	-	-	-	-	-	-	-	-
羽曳野市	2	2	-	-	2	2	-	-
門真市	-	-	-	-	-	-	-	-
摂津市	3	4	-	-	3	3	1	1
高石市	2	6	-	-	2	6	-	-
藤井寺市	4	13	-	-	3	6	3	7
東大阪市	-	-	-	-	-	-	-	-
泉南市	6	13	-	-	6	11	1	2
四條畷市	6	6	-	-	5	5	1	1
交野市	11	16	-	-	10	14	2	2
大阪狭山市	2	2	-	-	2	2	-	-
阪南市	4	4	-	-	4	4	-	-
島本町	15	20	-	-	15	17	3	3
豊能町	29	203	-	-	29	197	4	6
能勢町	42	165	-	-	41	144	17	21
忠岡町	1	1	-	-	1	1	-	-
熊取町	2	3	-	-	2	2	1	1
田尻町	-	-	-	-	-	-	-	-
岬町	2	10	-	-	2	10	-	-
太子町	1	1	-	-	1	1	-	-
河南町	7	17	-	-	7	14	3	3
千早赤阪村	16	25	4	1 333	16	22	3	3

単位：人

市町村名	男							
	計	1～29日	30～59日	60～99日	100～149日	150～199日	200～249日	250日以上
大阪府	1 756	864	274	262	171	81	36	68
大阪市	398	158	46	95	2	21	16	60
堺市	5	3	1	1	-	-	-	-
岸和田市	125	32	6	85	2	-	-	-
豊中市	10	10	-	-	-	-	-	-
池田市	-	-	-	-	-	-	-	-
吹田市	10	4	-	-	6	-	-	-
泉大津市	2	-	1	1	-	-	-	-
高槻市	114	48	62	2	-	2	-	-
貝塚市	23	9	10	2	1	1	-	-
守口市	2	-	2	-	-	-	-	-
枚方市	4	4	-	-	-	-	-	-
茨木市	111	103	1	3	3	1	-	-
八尾市	9	8	-	1	-	-	-	-
泉佐野市	56	48	5	1	1	1	-	-
富田林市	17	7	1	3	4	2	-	-
寝屋川市	8	8	-	-	-	-	-	-
河内長野市	337	113	65	49	45	40	18	7
松原市	2	2	-	-	-	-	-	-
大東市	1	1	-	-	-	-	-	-
和泉市	26	17	5	3	1	-	-	-
箕面市	35	35	-	-	-	-	-	-
柏原市	-	-	-	-	-	-	-	-
羽曳野市	2	1	-	1	-	-	-	-
門真市	-	-	-	-	-	-	-	-
摂津市	3	2	-	-	1	-	-	-
高石市	6	5	-	-	1	-	-	-
藤井寺市	6	2	2	-	-	1	-	1
東大阪市	-	-	-	-	-	-	-	-
泉南市	11	4	1	4	2	-	-	-
四條畷市	5	5	-	-	-	-	-	-
交野市	14	14	-	-	-	-	-	-
大阪狭山市	2	2	-	-	-	-	-	-
阪南市	4	4	-	-	-	-	-	-
島本町	17	16	1	-	-	-	-	-
豊能町	197	42	54	1	100	-	-	-
能勢町	144	128	6	3	-	6	1	-
忠岡町	1	1	-	-	-	-	-	-
熊取町	2	2	-	-	-	-	-	-
田尻町	-	-	-	-	-	-	-	-
岬町	10	10	-	-	-	-	-	-
太子町	1	-	1	-	-	-	-	-
河内町	14	6	-	7	1	-	-	-
千早赤阪村	22	10	4	-	1	6	1	-

表5 - 8 林産物の販売を行った経営体数

単位：経営体

市町村名	計	販売なし	販売した経営体				
			実経営体数	用材		ほだ木 用原木	特用林産物
				立木で	素材で		
大阪府	695	646	49	21	23	7	6
大阪市	98	91	7	4	5	-	-
堺市	8	7	1	1	-	-	-
岸和田市	29	28	1	-	1	-	-
豊中市	12	11	1	-	1	-	-
池田市	-	-	-	-	-	-	-
吹田市	43	41	2	1	-	1	-
泉大津市	1	1	-	-	-	-	-
高槻市	60	57	3	1	1	-	1
貝塚市	22	21	1	-	1	-	-
守口市	2	1	1	-	1	-	-
枚方市	20	20	-	-	-	-	-
茨木市	17	14	3	2	-	1	-
八尾市	3	3	-	-	-	-	-
泉佐野市	22	22	-	-	-	-	-
富田林市	11	9	2	-	2	-	-
寝屋川市	21	21	-	-	-	-	-
河内長野市	66	56	10	5	4	-	1
松原市	5	5	-	-	-	-	-
大東市	8	8	-	-	-	-	-
和泉市	27	25	2	1	1	-	-
箕面市	19	19	-	-	-	-	-
柏原市	1	1	-	-	-	-	-
羽曳野市	6	6	-	-	-	-	-
門真市	-	-	-	-	-	-	-
摂津市	7	5	2	1	-	1	-
高石市	3	3	-	-	-	-	-
藤井寺市	6	6	-	-	-	-	-
東大阪市	4	4	-	-	-	-	-
泉南市	6	4	2	-	-	-	2
四條畷市	6	6	-	-	-	-	-
交野市	13	13	-	-	-	-	-
大阪狭山市	5	5	-	-	-	-	-
阪南市	5	5	-	-	-	-	-
島本町	19	17	2	1	-	1	-
豊能町	37	35	2	1	1	1	-
能勢町	49	47	2	-	-	-	2
忠岡町	1	1	-	-	-	-	-
熊取町	3	3	-	-	-	-	-
田尻町	-	-	-	-	-	-	-
岬町	3	3	-	-	-	-	-
太子町	1	1	-	-	-	-	-
河南町	8	8	-	-	-	-	-
千早赤阪村	18	13	5	3	5	2	-

販売した林産物の経営体数は複数回答である。



表5 - 9 林産物販売金額規模別経営体数

市町村名	計	販売なし	50万円未満	50~100万円	100 ~ 200	200 ~ 300	300 ~ 500	500 ~ 700	700 ~ 1,000
大阪府	695	646	15	8	10	4	2	2	1
大阪市	98	91	1	-	2	-	-	1	-
堺市	8	7	-	-	-	-	-	-	1
岸和田市	29	28	-	1	-	-	-	-	-
豊中市	12	11	-	-	1	-	-	-	-
池田市	-	-	-	-	-	-	-	-	-
吹田市	43	41	1	-	-	-	-	-	-
泉大津市	1	X	X	X	X	X	X	X	X
高槻市	60	57	2	-	1	-	-	-	-
貝塚市	22	21	-	-	1	-	-	-	-
守口市	2	X	X	X	X	X	X	X	X
枚方市	20	20	-	-	-	-	-	-	-
茨木市	17	14	1	-	-	-	1	1	-
八尾市	3	3	-	-	-	-	-	-	-
泉佐野市	22	22	-	-	-	-	-	-	-
富田林市	11	9	-	2	-	-	-	-	-
寝屋川市	21	21	-	-	-	-	-	-	-
河内長野市	66	56	4	2	1	1	-	-	-
松原市	5	5	-	-	-	-	-	-	-
大東市	8	8	-	-	-	-	-	-	-
和泉市	27	25	-	2	-	-	-	-	-
箕面市	19	19	-	-	-	-	-	-	-
柏原市	1	X	X	X	X	X	X	X	X
羽曳野市	6	6	-	-	-	-	-	-	-
門真市	-	-	-	-	-	-	-	-	-
摂津市	7	5	1	-	1	-	-	-	-
高石市	3	3	-	-	-	-	-	-	-
藤井寺市	6	6	-	-	-	-	-	-	-
東大阪市	4	4	-	-	-	-	-	-	-
泉南市	6	4	-	1	1	-	-	-	-
四條畷市	6	6	-	-	-	-	-	-	-
交野市	13	13	-	-	-	-	-	-	-
大阪狭山市	5	5	-	-	-	-	-	-	-
阪南市	5	5	-	-	-	-	-	-	-
島本町	19	17	1	-	1	-	-	-	-
豊能町	37	35	1	-	-	1	-	-	-
能勢町	49	47	1	-	1	-	-	-	-
忠岡町	1	X	X	X	X	X	X	X	X
熊取町	3	3	-	-	-	-	-	-	-
田尻町	-	-	-	-	-	-	-	-	-
岬町	3	3	-	-	-	-	-	-	-
太子町	1	X	X	X	X	X	X	X	X
河内町	8	8	-	-	-	-	-	-	-
千早赤阪村	18	13	1	-	-	2	1	-	-

単位：経営体

市町村名	1,000 ~ 1,500	1,500 ~ 2,000	2,000 ~ 3,000	3,000 ~ 5,000	5000万 ~ 1億円	1 ~ 3	3 ~ 5	5億円以上
大阪府	1	-	-	3	2	-	1	-
大阪市	-	-	-	1	1	-	1	-
堺市	-	-	-	-	-	-	-	-
岸和田市	-	-	-	-	-	-	-	-
豊中市	-	-	-	-	-	-	-	-
池田市	-	-	-	-	-	-	-	-
吹田市	-	-	-	-	1	-	-	-
泉大津市	X	X	X	X	X	X	X	X
高槻市	-	-	-	-	-	-	-	-
貝塚市	-	-	-	-	-	-	-	-
守口市	X	X	X	X	X	X	X	X
枚方市	-	-	-	-	-	-	-	-
茨木市	-	-	-	-	-	-	-	-
八尾市	-	-	-	-	-	-	-	-
泉佐野市	-	-	-	-	-	-	-	-
富田林市	1	-	-	-	-	-	-	-
寝屋川市	-	-	-	-	-	-	-	-
河内長野市	1	-	-	1	-	-	-	-
松原市	-	-	-	-	-	-	-	-
大東市	-	-	-	-	-	-	-	-
和泉市	-	-	-	-	-	-	-	-
箕面市	-	-	-	-	-	-	-	-
柏原市	X	X	X	X	X	X	X	X
羽曳野市	-	-	-	-	-	-	-	-
門真市	-	-	-	-	-	-	-	-
摂津市	-	-	-	-	-	-	-	-
高石市	-	-	-	-	-	-	-	-
藤井寺市	-	-	-	-	-	-	-	-
東大阪市	-	-	-	-	-	-	-	-
泉南市	-	-	-	-	-	-	-	-
四條畷市	-	-	-	-	-	-	-	-
交野市	-	-	-	-	-	-	-	-
大阪狭山市	-	-	-	-	-	-	-	-
阪南市	-	-	-	-	-	-	-	-
島本町	-	-	-	-	-	-	-	-
豊能町	-	-	-	-	-	-	-	-
能勢町	-	-	-	-	-	-	-	-
忠岡町	X	X	X	X	X	X	X	X
熊取町	-	-	-	-	-	-	-	-
田尻町	-	-	-	-	-	-	-	-
岬町	-	-	-	-	-	-	-	-
太子町	X	X	X	X	X	X	X	X
河内町	-	-	-	-	-	-	-	-
千早赤阪村	-	-	-	1	-	-	-	-

表5 - 10 過去1年間に保有山林で林業作業を行った  
経営体の作業別経営体数と作業面積

単位 { 経営体数：経営体  
面積：a

市町村名	林業作業を行った 実経営体数	植 林		下刈りなど		間 伐		主 伐	
		経営体数	面 積	経営体数	面 積	経営体数	面 積	経営体数	面 積
大 阪 府	443	57	5 088	271	82 949	332	150 199	17	13 313
大 阪 市	68	7	1 167	46	44 961	45	70 558	4	10 712
堺 市	6	-	-	4	2 165	4	1 105	-	-
岸 和 田 市	25	2	X	11	2 034	19	7 441	-	-
豊 中 市	11	1	X	9	2 277	4	5 750	-	-
池 田 市	-	-	-	-	-	-	-	-	-
吹 田 市	11	-	-	10	3 580	5	2 800	-	-
泉 大 津 市	1	-	-	1	X	1	X	-	-
高 槻 市	35	2	X	16	2 185	27	5 660	1	X
貝 塚 市	19	-	-	5	380	17	4 090	-	-
守 口 市	2	-	-	1	X	1	X	1	X
枚 方 市	2	-	-	2	X	-	-	-	-
茨 木 市	15	5	325	14	1 581	10	1 112	-	-
八 尾 市	2	1	X	2	X	2	X	1	X
泉 佐 野 市	17	-	-	12	1 181	13	1 311	-	-
富 田 林 市	8	1	X	6	1 760	5	5 951	1	X
寝 屋 川 市	10	-	-	4	771	10	5 219	-	-
河 内 長 野 市	45	9	1 135	31	6 622	41	11 676	2	X
松 原 市	3	1	X	1	X	3	931	1	X
大 東 市	2	-	-	-	-	2	X	-	-
和 泉 市	13	1	X	6	230	12	1 779	1	X
箕 面 市	10	3	240	7	500	6	1 045	-	-
柏 原 市	-	-	-	-	-	-	-	-	-
羽 曳 野 市	3	-	-	-	-	3	509	-	-
門 真 市	-	-	-	-	-	-	-	-	-
摂 津 市	2	-	-	2	X	1	X	-	-
高 石 市	2	-	-	1	X	2	X	-	-
藤 井 寺 市	2	1	X	1	X	2	X	-	-
東 大 阪 市	-	-	-	-	-	-	-	-	-
泉 南 市	5	-	-	3	500	5	2 780	-	-
四 條 畷 市	-	-	-	-	-	-	-	-	-
交 野 市	9	7	435	7	290	-	-	-	-
大 阪 狭 山 市	2	-	-	2	X	2	X	-	-
阪 南 市	5	-	-	4	1 080	2	X	-	-
島 本 町	17	3	35	10	680	12	1 246	1	X
豊 能 町	28	3	65	17	1 374	22	2 683	1	X
能 勢 町	37	2	X	21	1 570	29	2 770	1	X
忠 岡 町	1	-	-	-	-	1	X	-	-
熊 取 町	2	-	-	2	X	2	X	-	-
田 尻 町	-	-	-	-	-	-	-	-	-
岬 町	2	-	-	1	X	1	X	-	-
太 子 町	1	-	-	-	-	1	X	-	-
河 南 町	6	3	210	4	430	6	740	1	X
千 早 赤 阪 村	14	5	710	8	1 880	14	7 370	1	X

林業作業別の経営体数は複数回答である。

表5 - 11 林業作業を委託した経営体数と委託面積

市町村名	林業作業 を委託した 実経営体数	植 林						
		計		作業面積に対する委託面積割合別経営体数				
		経営体数	面積	3割未満	3 ~ 5	5 ~ 8	8 ~ 10	10割
大 阪 府	204	24	2 503	4	-	1	2	17
大 阪 市	50	5	957	-	-	-	-	5
大 塚 市	4	-	-	-	-	-	-	-
岸 和 田 市	10	2	X	1	-	-	1	-
豊 中 市	6	1	X	-	-	-	-	1
池 田 市	-	-	-	-	-	-	-	-
吹 田 市	10	-	-	-	-	-	-	-
泉 大 津 市	-	-	-	-	-	-	-	-
高 槻 市	12	1	X	-	-	-	-	1
貝 塚 市	3	-	-	-	-	-	-	-
守 口 市	2	-	-	-	-	-	-	-
枚 方 市	2	-	-	-	-	-	-	-
茨 木 市	6	2	X	1	-	-	-	1
八 尾 市	1	1	X	1	-	-	-	-
泉 佐 野 市	-	-	-	-	-	-	-	-
富 田 林 市	6	1	X	-	-	-	-	1
寝 屋 川 市	10	-	-	-	-	-	-	-
河 内 長 野 市	18	3	245	1	-	-	1	1
松 原 市	2	1	X	-	-	-	-	1
大 東 市	1	-	-	-	-	-	-	-
和 泉 市	2	-	-	-	-	-	-	-
箕 面 市	8	3	240	-	-	-	-	3
柏 原 市	-	-	-	-	-	-	-	-
羽 曳 野 市	1	-	-	-	-	-	-	-
門 真 市	-	-	-	-	-	-	-	-
摂 津 市	2	-	-	-	-	-	-	-
高 石 市	1	-	-	-	-	-	-	-
藤 井 寺 市	1	1	X	-	-	1	-	-
東 大 阪 市	-	-	-	-	-	-	-	-
泉 南 市	1	-	-	-	-	-	-	-
四 條 畷 市	-	-	-	-	-	-	-	-
交 野 市	2	1	X	-	-	-	-	1
大 阪 狭 山 市	2	-	-	-	-	-	-	-
阪 南 市	2	-	-	-	-	-	-	-
島 本 町	2	1	X	-	-	-	-	1
豊 能 町	13	1	X	-	-	-	-	1
能 勢 町	15	-	-	-	-	-	-	-
忠 岡 町	-	-	-	-	-	-	-	-
熊 取 町	1	-	-	-	-	-	-	-
田 尻 町	-	-	-	-	-	-	-	-
岬 町	-	-	-	-	-	-	-	-
太 子 町	1	-	-	-	-	-	-	-
河 南 町	-	-	-	-	-	-	-	-
千 早 赤 阪 村	7	-	-	-	-	-	-	-

林業作業別の経営体数は複数回答である。

単位 { 経営体数：経営体  
面積：a

市町村名	下 刈 り な ど						
	計		作 業 面 積 に 対 す る 委 託 面 積 割 合 別 経 営 体 数				
	経営体数	面 積	3割未満	3 ~ 5	5 ~ 8	8 ~ 10	10 割
大 阪 府	136	48 005	14	6	11	7	98
大 阪 市	35	27 616	3	-	1	-	31
大 塚 市	3	2 137	-	-	-	-	3
岸 和 田 市	4	1 220	-	-	-	3	1
豊 中 市	4	1 066	1	-	-	-	3
池 田 市	-	-	-	-	-	-	-
吹 田 市	9	3 380	-	-	-	-	9
泉 大 津 市	-	-	-	-	-	-	-
高 槻 市	7	990	1	-	-	-	6
貝 塚 市	1	X	-	-	-	-	1
守 口 市	1	X	-	-	-	-	1
枚 方 市	2	X	-	-	-	-	2
茨 木 市	6	601	2	-	-	1	3
八 尾 市	1	X	-	-	-	1	-
泉 佐 野 市	-	-	-	-	-	-	-
富 田 林 市	6	1 600	1	-	-	-	5
寝 屋 川 市	4	561	-	1	-	-	3
河 内 長 野 市	13	3 383	2	2	3	-	6
松 原 市	1	X	-	-	-	-	1
大 東 市	-	-	-	-	-	-	-
和 泉 市	1	X	-	1	-	-	-
箕 面 市	6	359	-	-	2	-	4
柏 原 市	-	-	-	-	-	-	-
羽 曳 野 市	-	-	-	-	-	-	-
門 真 市	-	-	-	-	-	-	-
摂 津 市	2	X	-	-	-	-	2
高 石 市	-	-	-	-	-	-	-
藤 井 寺 市	1	X	-	-	1	-	-
東 大 阪 市	-	-	-	-	-	-	-
泉 南 市	1	X	-	-	1	-	-
四 條 畷 市	-	-	-	-	-	-	-
交 野 市	2	X	-	-	-	-	2
大 阪 狭 山 市	2	X	1	-	-	-	1
阪 南 市	1	X	-	-	-	-	1
島 本 町	1	X	-	-	-	-	1
豊 能 町	9	857	-	-	2	2	5
能 勢 町	9	489	3	-	1	-	5
忠 岡 町	-	-	-	-	-	-	-
熊 取 町	1	X	-	-	-	-	1
田 尻 町	-	-	-	-	-	-	-
岬 町	-	-	-	-	-	-	-
太 子 町	-	-	-	-	-	-	-
河 南 町	-	-	-	-	-	-	-
千 早 赤 阪 村	3	280	-	2	-	-	1

表5 - 11 林業作業を委託した経営体数と委託面積(つづき)

市町村名	間伐						
	計		作業面積に対する委託面積割合別経営体数				
	経営体数	面積	3割未満	3 ~ 5	5 ~ 8	8 ~ 10	10割
大阪府	135	89 645	9	4	9	8	105
大阪市	29	48 847	-	1	1	-	27
堺市	1	X	-	-	-	-	1
岸和田市	9	4 725	1	-	-	1	7
豊中市	4	5 600	-	-	1	-	3
池田市	-	-	-	-	-	-	-
吹田市	5	2 800	-	-	-	-	5
泉大津市	-	-	-	-	-	-	-
高槻市	8	1 080	-	-	-	1	7
貝塚市	2	X	-	-	-	-	2
守口市	1	X	-	-	-	-	1
枚方市	-	-	-	-	-	-	-
茨木市	2	X	1	-	-	1	-
八尾市	1	X	1	-	-	-	-
泉佐野市	-	-	-	-	-	-	-
富田林市	2	X	1	-	-	-	1
寝屋川市	10	5 179	1	-	-	-	9
河内長野市	16	4 258	2	-	3	1	10
松原市	2	X	-	-	-	-	2
大東市	1	X	-	-	-	-	1
和泉市	1	X	-	-	-	-	1
箕面市	4	890	-	-	1	-	3
柏原市	-	-	-	-	-	-	-
羽曳野市	1	X	-	-	-	-	1
門真市	-	-	-	-	-	-	-
摂津市	1	X	-	-	-	-	1
高石市	1	X	-	-	-	-	1
藤井寺市	1	X	-	-	1	-	-
東大阪市	-	-	-	-	-	-	-
泉南市	1	X	-	1	-	-	-
四條畷市	-	-	-	-	-	-	-
交野市	-	-	-	-	-	-	-
大阪狭山市	2	X	-	-	-	1	1
阪南市	1	X	-	-	-	-	1
島本町	1	X	-	-	-	-	1
豊能町	9	1 772	-	1	-	1	7
能勢町	10	792	1	-	-	2	7
忠岡町	-	-	-	-	-	-	-
熊取町	1	X	-	-	-	-	1
田尻町	-	-	-	-	-	-	-
岬町	-	-	-	-	-	-	-
太子町	1	X	-	-	-	-	1
河南町	-	-	-	-	-	-	-
千早赤阪村	7	3 857	1	1	2	-	3

林業作業別の経営体数は複数回答である。

単位 { 経営体数：経営体  
面積：a

市町村名	主 伐						
	計		作業面積に対する委託面積割合別経営体数				
	経営体数	面積	3割未満	3 ~ 5	5 ~ 8	8 ~ 10	10割
大阪府	11	11 727	-	1	1	-	9
大阪市	4	9 992	-	1	-	-	3
大塚市	-	-	-	-	-	-	-
岸和田市	-	-	-	-	-	-	-
豊中市	-	-	-	-	-	-	-
池田市	-	-	-	-	-	-	-
吹田市	-	-	-	-	-	-	-
泉大津市	-	-	-	-	-	-	-
高槻市	1	X	-	-	-	-	1
貝塚市	-	-	-	-	-	-	-
守口市	1	X	-	-	-	-	1
枚方市	-	-	-	-	-	-	-
茨木市	-	-	-	-	-	-	-
八尾市	-	-	-	-	-	-	-
泉佐野市	-	-	-	-	-	-	-
富田林市	-	-	-	-	-	-	-
寝屋川市	-	-	-	-	-	-	-
河内長野市	1	X	-	-	-	-	1
松原市	1	X	-	-	-	-	1
大東市	-	-	-	-	-	-	-
和泉市	1	X	-	-	1	-	-
箕面市	-	-	-	-	-	-	-
柏原市	-	-	-	-	-	-	-
羽曳野市	-	-	-	-	-	-	-
門真市	-	-	-	-	-	-	-
摂津市	-	-	-	-	-	-	-
高石市	-	-	-	-	-	-	-
藤井寺市	-	-	-	-	-	-	-
東大阪市	-	-	-	-	-	-	-
泉南市	-	-	-	-	-	-	-
四條畷市	-	-	-	-	-	-	-
交野市	-	-	-	-	-	-	-
大阪狭山市	-	-	-	-	-	-	-
阪南市	-	-	-	-	-	-	-
島本町	-	-	-	-	-	-	-
豊能町	1	X	-	-	-	-	1
能勢町	1	X	-	-	-	-	1
忠岡町	-	-	-	-	-	-	-
熊取町	-	-	-	-	-	-	-
田尻町	-	-	-	-	-	-	-
岬町	-	-	-	-	-	-	-
太子町	-	-	-	-	-	-	-
河南町	-	-	-	-	-	-	-
千早赤阪村	-	-	-	-	-	-	-

表5 - 1 2 林業作業の受託を行った経営体数と受託面積

市町村名	林業作業の受託を行った経営体数	植 林				下刈りなど			
		経営体数	面 積	うち、再委託に出した		経営体数	面 積	うち、再委託に出した	
				経営体数	面 積			経営体数	面 積
大 阪 府	24	6	2 213	3	233	17	36 633	4	285
大 阪 市	4	1	X	1	X	2	X	1	X
大 塚 市	1	-	-	-	-	1	X	-	-
岸 和 田 市	-	-	-	-	-	-	-	-	-
豊 中 市	-	-	-	-	-	-	-	-	-
池 田 市	-	-	-	-	-	-	-	-	-
吹 田 市	1	-	-	-	-	-	-	-	-
泉 大 津 市	-	-	-	-	-	-	-	-	-
高 槻 市	-	-	-	-	-	-	-	-	-
貝 塚 市	-	-	-	-	-	-	-	-	-
守 口 市	-	-	-	-	-	-	-	-	-
枚 方 市	-	-	-	-	-	-	-	-	-
茨 木 市	1	1	X	1	X	1	X	1	X
八 尾 市	-	-	-	-	-	-	-	-	-
泉 佐 野 市	-	-	-	-	-	-	-	-	-
富 田 林 市	-	-	-	-	-	-	-	-	-
寝 屋 川 市	1	-	-	-	-	1	X	-	-
河 内 長 野 市	6	2	X	-	-	5	28 175	-	-
松 原 市	-	-	-	-	-	-	-	-	-
大 東 市	-	-	-	-	-	-	-	-	-
和 泉 市	3	-	-	-	-	2	X	1	X
箕 面 市	-	-	-	-	-	-	-	-	-
柏 原 市	-	-	-	-	-	-	-	-	-
羽 曳 野 市	-	-	-	-	-	-	-	-	-
門 真 市	-	-	-	-	-	-	-	-	-
摂 津 市	-	-	-	-	-	-	-	-	-
高 石 市	-	-	-	-	-	-	-	-	-
藤 井 寺 市	-	-	-	-	-	-	-	-	-
東 大 阪 市	-	-	-	-	-	-	-	-	-
泉 南 市	1	-	-	-	-	1	X	-	-
四 條 畷 市	-	-	-	-	-	-	-	-	-
交 野 市	-	-	-	-	-	-	-	-	-
大 阪 狭 山 市	-	-	-	-	-	-	-	-	-
阪 南 市	-	-	-	-	-	-	-	-	-
島 本 町	-	-	-	-	-	-	-	-	-
豊 能 町	1	1	X	1	X	1	X	1	X
能 勢 町	-	-	-	-	-	-	-	-	-
忠 岡 町	-	-	-	-	-	-	-	-	-
熊 取 町	-	-	-	-	-	-	-	-	-
田 尻 町	-	-	-	-	-	-	-	-	-
岬 町	-	-	-	-	-	-	-	-	-
太 子 町	-	-	-	-	-	-	-	-	-
河 南 町	1	-	-	-	-	1	X	-	-
千 早 赤 阪 村	4	1	X	-	-	2	X	-	-

林業作業別の経営体数は複数回答である。



単位 { 経営体数：経営体  
面積：a

市町村名	間 伐				主 伐 (請 負)			
	経営体数	面 積	うち、再委託に出した		経営体数	面 積	うち、再委託に出した	
			経営体数	面 積			経営体数	面 積
大 阪 府	16	57 072	3	4 056	7	1804 398	2	9
大 阪 市	3	7 850	1	X	2	X	-	-
大 塚 市	-	-	-	-	-	-	-	-
岸 和 田 市	-	-	-	-	-	-	-	-
豊 中 市	-	-	-	-	-	-	-	-
池 田 市	-	-	-	-	-	-	-	-
吹 田 市	-	-	-	-	1	X	-	-
泉 大 津 市	-	-	-	-	-	-	-	-
高 槻 市	-	-	-	-	-	-	-	-
貝 塚 市	-	-	-	-	-	-	-	-
守 口 市	-	-	-	-	-	-	-	-
枚 方 市	-	-	-	-	-	-	-	-
茨 木 市	-	-	-	-	-	-	-	-
八 尾 市	-	-	-	-	-	-	-	-
泉 佐 野 市	-	-	-	-	-	-	-	-
富 田 林 市	-	-	-	-	-	-	-	-
寝 屋 川 市	1	X	-	-	-	-	-	-
河 内 長 野 市	5	28 132	-	-	2	X	1	X
松 原 市	-	-	-	-	-	-	-	-
大 東 市	-	-	-	-	-	-	-	-
和 泉 市	2	X	1	X	2	X	1	X
箕 面 市	-	-	-	-	-	-	-	-
柏 原 市	-	-	-	-	-	-	-	-
羽 曳 野 市	-	-	-	-	-	-	-	-
門 真 市	-	-	-	-	-	-	-	-
摂 津 市	-	-	-	-	-	-	-	-
高 石 市	-	-	-	-	-	-	-	-
藤 井 寺 市	-	-	-	-	-	-	-	-
東 大 阪 市	-	-	-	-	-	-	-	-
泉 南 市	-	-	-	-	-	-	-	-
四 條 畷 市	-	-	-	-	-	-	-	-
交 野 市	-	-	-	-	-	-	-	-
大 阪 狭 山 市	-	-	-	-	-	-	-	-
阪 南 市	-	-	-	-	-	-	-	-
島 本 町	-	-	-	-	-	-	-	-
豊 能 町	-	-	-	-	-	-	-	-
能 勢 町	-	-	-	-	-	-	-	-
忠 岡 町	-	-	-	-	-	-	-	-
熊 取 町	-	-	-	-	-	-	-	-
田 尻 町	-	-	-	-	-	-	-	-
岬 町	-	-	-	-	-	-	-	-
太 子 町	-	-	-	-	-	-	-	-
河 南 町	1	X	-	-	-	-	-	-
千 早 赤 阪 村	4	5 350	1	X	-	-	-	-

表5 - 1 2 林業作業の受託を行った経営体数と受託面積(つづき)

単位 { 経営体数：経営体  
面積：a

市町村名	主 伐 ( 立 木 買 い )			
	経営体数	面 積	うち、再委託に出した	
			経営体数	面 積
大 阪 府	7	2 496	1	100
大 阪 市	-	-	-	-
大 塚 市	-	-	-	-
岸 和 田 市	-	-	-	-
豊 中 市	-	-	-	-
池 田 市	-	-	-	-
吹 田 市	-	-	-	-
泉 大 津 市	-	-	-	-
高 槻 市	-	-	-	-
貝 塚 市	-	-	-	-
守 口 市	-	-	-	-
枚 方 市	-	-	-	-
茨 木 市	-	-	-	-
八 尾 市	-	-	-	-
泉 佐 野 市	-	-	-	-
富 田 林 市	-	-	-	-
寝 屋 川 市	-	-	-	-
河 内 長 野 市	2	X	-	-
松 原 市	-	-	-	-
大 東 市	-	-	-	-
和 泉 市	1	X	-	-
箕 面 市	-	-	-	-
柏 原 市	-	-	-	-
羽 曳 野 市	-	-	-	-
門 真 市	-	-	-	-
摂 津 市	-	-	-	-
高 石 市	-	-	-	-
藤 井 寺 市	-	-	-	-
東 大 阪 市	-	-	-	-
泉 南 市	-	-	-	-
四 條 畷 市	-	-	-	-
交 野 市	-	-	-	-
大 阪 狭 山 市	-	-	-	-
大 阪 南 市	-	-	-	-
島 本 町	-	-	-	-
豊 能 町	1	X	1	X
能 勢 町	-	-	-	-
忠 岡 町	-	-	-	-
熊 取 町	-	-	-	-
田 尻 町	-	-	-	-
岬 町	-	-	-	-
太 子 町	-	-	-	-
河 南 町	-	-	-	-
千 早 赤 阪 村	3	1 640	-	-

林業作業別の経営体数は複数回答である。

表5 - 13 林業作業の受託料金収入規模別経営体数

市町村名	計	収入なし	50万円未満	50～100万円	100～200	200～300	300～500	500～700	700～1,000
大阪府	695	671	9	-	2	3	2	1	2
大阪市	98	94	2	-	-	-	-	-	1
大塚市	8	7	1	-	-	-	-	-	-
岸和田市	29	29	-	-	-	-	-	-	-
豊中市	12	12	-	-	-	-	-	-	-
池田市	-	-	-	-	-	-	-	-	-
吹田市	43	42	-	-	-	-	-	-	-
泉大津市	1	X	X	X	X	X	X	X	X
高槻市	60	60	-	-	-	-	-	-	-
貝塚市	22	22	-	-	-	-	-	-	-
守口市	2	X	X	X	X	X	X	X	X
枚方市	20	20	-	-	-	-	-	-	-
茨木市	17	16	1	-	-	-	-	-	-
八尾市	3	3	-	-	-	-	-	-	-
泉佐野市	22	22	-	-	-	-	-	-	-
富田林市	11	11	-	-	-	-	-	-	-
寝屋川市	21	20	1	-	-	-	-	-	-
河内長野市	66	60	2	-	-	-	1	1	-
松原市	5	5	-	-	-	-	-	-	-
大東市	8	8	-	-	-	-	-	-	-
和泉市	27	24	-	-	2	1	-	-	-
箕面市	19	19	-	-	-	-	-	-	-
柏原市	1	X	X	X	X	X	X	X	X
羽曳野市	6	6	-	-	-	-	-	-	-
門真市	-	-	-	-	-	-	-	-	-
摂津市	7	7	-	-	-	-	-	-	-
高石市	3	3	-	-	-	-	-	-	-
藤井寺市	6	6	-	-	-	-	-	-	-
東大阪市	4	4	-	-	-	-	-	-	-
泉南市	6	5	1	-	-	-	-	-	-
四條畷市	6	6	-	-	-	-	-	-	-
交野市	13	13	-	-	-	-	-	-	-
大阪狭山市	5	5	-	-	-	-	-	-	-
阪南市	5	5	-	-	-	-	-	-	-
島本町	19	19	-	-	-	-	-	-	-
豊能町	37	36	1	-	-	-	-	-	-
能勢町	49	49	-	-	-	-	-	-	-
忠岡町	1	X	X	X	X	X	X	X	X
熊取町	3	3	-	-	-	-	-	-	-
田尻町	-	-	-	-	-	-	-	-	-
岬町	3	3	-	-	-	-	-	-	-
太子町	1	X	X	X	X	X	X	X	X
河内町	8	7	-	-	-	-	1	-	-
千早赤阪村	18	14	-	-	-	2	-	-	1

単位：経営体

市町村名	1,000 ~ 1,500	1,500 ~ 2,000	2,000 ~ 3,000	3,000 ~ 5,000	5000万 ~ 1億円	1 ~ 3	3 ~ 5	5億円以上
大阪府	-	1	2	1	-	-	1	-
大阪市	-	-	1	-	-	-	-	-
堺市	-	-	-	-	-	-	-	-
岸和田市	-	-	-	-	-	-	-	-
豊中市	-	-	-	-	-	-	-	-
池田市	-	-	-	-	-	-	-	-
吹田市	-	-	1	-	-	-	-	-
泉大津市	X	X	X	X	X	X	X	X
高槻市	-	-	-	-	-	-	-	-
貝塚市	-	-	-	-	-	-	-	-
守口市	X	X	X	X	X	X	X	X
枚方市	-	-	-	-	-	-	-	-
茨木市	-	-	-	-	-	-	-	-
八尾市	-	-	-	-	-	-	-	-
泉佐野市	-	-	-	-	-	-	-	-
富田林市	-	-	-	-	-	-	-	-
寝屋川市	-	-	-	-	-	-	-	-
河内長野市	-	-	-	1	-	-	1	-
松原市	-	-	-	-	-	-	-	-
大東市	-	-	-	-	-	-	-	-
和泉市	-	-	-	-	-	-	-	-
箕面市	-	-	-	-	-	-	-	-
柏原市	X	X	X	X	X	X	X	X
羽曳野市	-	-	-	-	-	-	-	-
門真市	-	-	-	-	-	-	-	-
摂津市	-	-	-	-	-	-	-	-
高石市	-	-	-	-	-	-	-	-
藤井寺市	-	-	-	-	-	-	-	-
東大阪市	-	-	-	-	-	-	-	-
泉南市	-	-	-	-	-	-	-	-
四條畷市	-	-	-	-	-	-	-	-
交野市	-	-	-	-	-	-	-	-
大阪狭山市	-	-	-	-	-	-	-	-
阪南市	-	-	-	-	-	-	-	-
島本町	-	-	-	-	-	-	-	-
豊能町	-	-	-	-	-	-	-	-
能勢町	-	-	-	-	-	-	-	-
忠岡町	X	X	X	X	X	X	X	X
熊取町	-	-	-	-	-	-	-	-
田尻町	-	-	-	-	-	-	-	-
岬町	-	-	-	-	-	-	-	-
太子町	X	X	X	X	X	X	X	X
河内町	-	-	-	-	-	-	-	-
千早赤阪村	-	1	-	-	-	-	-	-

表6 - 1 ~ 5 総農家、販売農家、自給の農家別農家数及び経営耕地面積

単位 { 農家数 : 戸  
面積 : ha

市町村名	総農家数	経営耕地		販売農家数	経営耕地		自給の農家数	経営耕地	
		農家数	面積		農家数	面積		農家数	面積
大阪府	27 932	27 901	9 815	11 752	11 723	6 936	16 180	16 178	2 879
大阪府	508	504	152	188	184	98	320	320	54
堺市	2 981	2 973	913	1 053	1 046	579	1 928	1 927	334
岸和田市	1 424	1 422	548	659	658	415	765	764	133
豊中市	335	334	106	119	118	68	216	216	39
池田市	334	334	122	165	165	94	169	169	28
吹田市	225	225	79	96	96	56	129	129	23
泉大津市	174	174	41	39	39	18	135	135	23
高槻市	1 519	1 519	482	596	596	317	923	923	165
貝塚市	764	762	287	331	329	209	433	433	78
守口市	88	88	34	41	41	26	47	47	9
枚方市	1 431	1 424	472	584	577	314	847	847	159
茨木市	1 412	1 412	506	670	670	368	742	742	139
八尾市	1 243	1 242	379	433	432	236	810	810	143
泉佐野市	1 023	1 021	482	613	611	409	410	410	73
富田林市	1 384	1 383	454	552	551	300	832	832	154
寝屋川市	555	555	197	194	194	131	361	361	66
河内長野市	999	999	295	333	333	174	666	666	121
松原市	649	649	176	197	197	98	452	452	78
大東市	225	225	77	73	73	51	152	152	27
和泉市	1 274	1 274	438	447	447	298	827	827	140
箕面市	539	539	191	222	222	132	317	317	59
柏原市	327	327	114	154	154	87	173	173	27
羽曳野市	876	876	305	380	380	219	496	496	86
門真市	196	196	67	85	85	48	111	111	20
摂津市	212	212	78	72	72	53	140	140	25
高石市	161	161	39	35	35	17	126	126	22
藤井寺市	219	219	49	40	40	19	179	179	30
東大阪市	753	753	221	220	220	129	533	533	92
泉南市	744	744	304	377	377	237	367	367	67
四條畷市	222	222	77	91	91	54	131	131	23
交野市	488	487	170	215	214	121	273	273	49
大阪狭山市	398	398	137	170	170	96	228	228	41
阪南市	423	423	127	144	144	78	279	279	48
島本町	166	166	48	63	63	30	103	103	18
豊能町	349	349	179	240	240	158	109	109	21
能勢町	1 065	1 064	653	818	817	605	247	247	48
忠岡町	82	82	23	22	22	13	60	60	10
熊取町	331	330	129	152	151	95	179	179	33
田尻町	90	90	32	42	42	24	48	48	8
岬町	197	197	57	60	60	34	137	137	22
太子町	386	386	148	195	195	115	191	191	33
河南町	798	798	296	406	406	223	392	392	73
千早赤阪村	363	363	129	166	166	94	197	197	35

表 6 - 6 ~ 7 販売農家、自給の農家、土地持ち非農家別耕作放棄地面積

市町村名	総農家数	耕作放棄地		販売農家数	耕作放棄地	
		農家数	面積		農家数	面積
大阪府	27 932	4 274	799	11 752	1 915	352
大阪市	508	35	8	188	17	4
堺市	2 981	416	75	1 053	138	28
岸和田市	1 424	330	86	659	158	44
豊中市	335	24	10	119	12	6
池田市	334	23	3	165	14	2
吹田市	225	27	4	96	12	3
泉大津市	174	12	2	39	8	1
高槻市	1 519	145	18	596	54	7
貝塚市	764	136	25	331	66	11
守口市	88	10	3	41	7	2
枚方市	1 431	101	16	584	40	6
茨木市	1 412	247	33	670	164	20
八尾市	1 243	95	16	433	31	4
泉佐野市	1 023	109	16	613	61	7
富田林市	1 384	194	37	552	77	17
寝屋川市	555	35	6	194	15	3
河内長野市	999	217	35	333	63	10
松原市	649	23	3	197	7	1
大東市	225	30	5	73	6	1
和泉市	1 274	397	111	447	137	38
箕面市	539	94	17	222	35	6
柏原市	327	74	23	154	36	9
羽曳野市	876	132	29	380	82	18
門真市	196	19	5	85	9	3
摂津市	212	19	6	72	9	5
高石市	161	11	1	35	4	1
藤井寺市	219	14	1	40	2	0
東大阪市	753	34	7	220	16	3
泉南市	744	139	18	377	66	9
四條畷市	222	32	5	91	16	1
交野市	488	40	5	215	19	2
大阪狭山市	398	67	10	170	27	3
阪南市	423	87	13	144	24	3
島本町	166	17	1	63	6	0
豊能町	349	111	15	240	79	10
能勢町	1 065	206	26	818	163	22
忠岡町	82	9	1	22	4	1
熊取町	331	64	8	152	27	3
田尻町	90	11	1	42	1	0
岬町	197	86	20	60	31	7
太子町	386	118	20	195	51	9
河南町	798	151	24	406	72	10
千早赤阪村	363	133	30	166	49	9

単位 { 農家数：戸  
面積：ha

市町村名	自給の農家数	耕作放棄地		土地持ち非農家	耕作放棄地	
		農家数	面積		世帯数	面積
大阪府	16 180	2 359	447	9 769	3 548	897
大阪市	320	18	3	255	53	10
堺市	1 928	278	48	1 060	399	68
岸和田市	765	172	43	661	257	65
豊中市	216	12	4	151	41	7
池田市	169	9	1	73	15	2
吹田市	129	15	2	78	18	4
泉大津市	135	4	1	83	14	3
高槻市	923	91	11	378	94	81
貝塚市	433	70	14	367	129	27
守口市	47	3	1	86	22	7
枚方市	847	61	10	276	42	17
茨木市	742	83	13	316	85	30
八尾市	810	64	11	340	57	12
泉佐野市	410	48	9	333	104	17
富田林市	832	117	19	356	106	23
寝屋川市	361	20	3	118	27	6
河内長野市	666	154	25	405	182	34
松原市	452	16	2	218	41	6
大東市	152	24	4	108	36	12
和泉市	827	260	73	1 005	598	144
箕面市	317	59	11	170	57	10
柏原市	173	38	14	178	121	33
羽曳野市	496	50	11	266	77	15
門真市	111	10	1	70	22	7
摂津市	140	10	1	75	19	5
高石市	126	7	1	61	11	2
藤井寺市	179	12	1	97	21	3
東大阪市	533	18	4	178	30	6
泉南市	367	73	9	247	112	29
四條畷市	131	16	3	80	21	5
交野市	273	21	3	108	22	2
大阪狭山市	228	40	7	110	47	12
阪南市	279	63	9	198	104	39
島本町	103	11	1	40	8	2
豊能町	109	32	4	71	34	9
能勢町	247	43	4	258	38	41
忠岡町	60	5	1	28	6	1
熊取町	179	37	5	173	87	21
田尻町	48	10	1	42	22	4
岬町	137	55	13	231	161	31
太子町	191	67	11	118	67	20
河南町	392	79	13	186	74	16
千早赤阪村	197	84	21	117	67	11


## 2005年農林業センサス結果概要

- 農林業経営体調査報告書

平成18年3月発行

編集・発行 大阪府企画調整部統計課  
〒540-8570 大阪府中央区大手前2丁目  
06-6941-0351 内線 2342





## 2005年農林業センサス



大阪府企画調整部統計課 平成18年3月発行  
〒540-8570 大阪市中央区大手前2丁目  
TEL (06) 6941-0351  
FAX (06) 6944-9961  
URL <http://www.pref.osaka.jp/toukei/index.htm>