

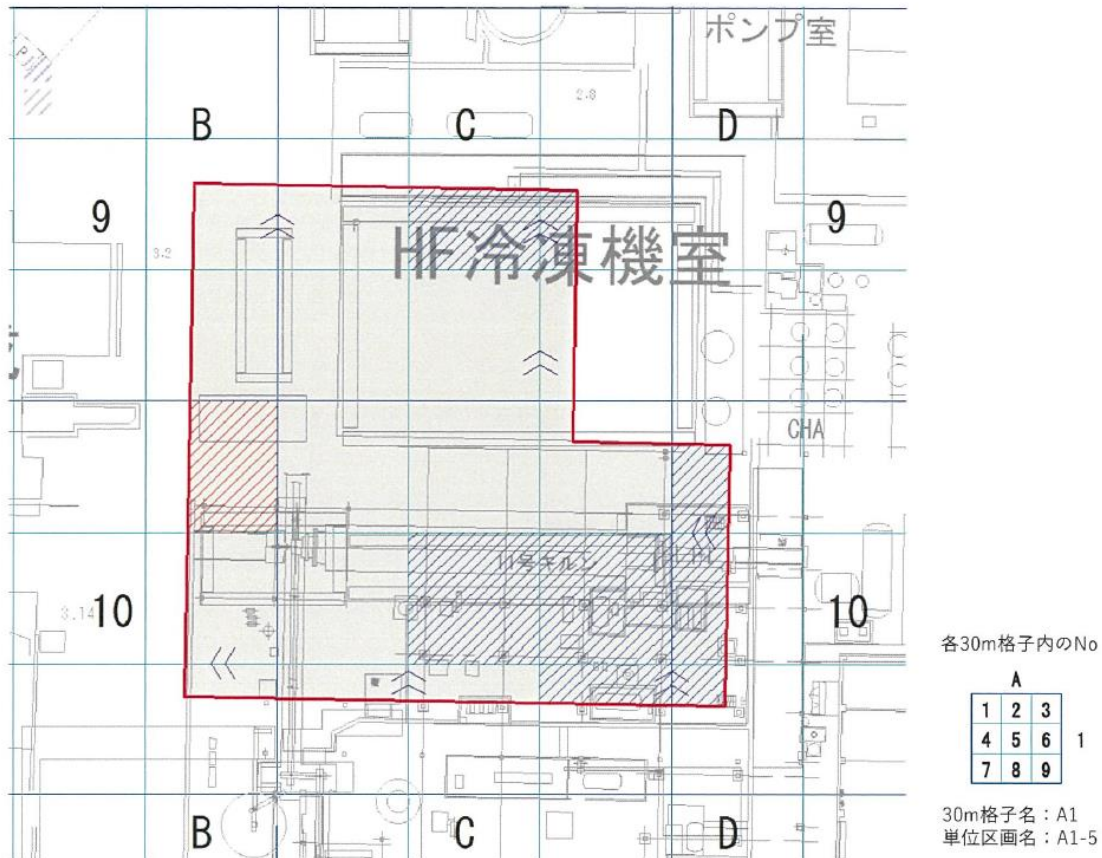
図 特機事業部

□：形質変更範囲 —：30m 格子 -：10m 格子 <<：単位区画の統合

※令和6年10月15日 指-135号

別紙⑫の指定区域のほか、別紙⑬の指定区域における工事で発生する汚染土壌を別紙⑫の指定区域（■範囲）に仮置きし、当該仮置く汚染土壌を元の指定区域に埋戻すため、指定の申請を行ったものである。

よって、別紙⑫の指定区域のうち、■範囲の単位区画をカドミウム（溶出量・含有量）、六価クロム（溶出量）、鉛（溶出量・含有量）、砒素（溶出量）、ふっ素（溶出量・含有量）について指定し、▨範囲の単位区画を、シアン（溶出量）について指定する。



- ：形質変更範囲 —：30m 格子 - -：10m 格子 <<：単位区画の統合
- ▨：PCE、TCE、1,1DCE、1,2DCE、CE について汚染状態に関する基準に適合しない土地とみなされる範囲
(第二溶出量基準に不適合)
- ▨：PCE、TCE、1,1DCE、1,2DCE、CE、MC、1,1,2TCA、1,2DCA について汚染状態に関する基準に
適合しない土地とみなされる範囲 (第二溶出量基準に不適合)
- ※PCE はテトラクロロエチレン、TCE はトリクロロエチレン、1,1DCE は 1,1-ジクロロエチレン、1,2DCE は 1,2-ジクロロエチレン、
CE はクロロエチレン、MC は 1,1,1-トリクロロエタン、1,1,2TCA は 1,1,2-トリクロロエタン、1,2DCA は 1,2-ジクロロエタンを示す。
- ：第二種特定有害全9項目、第三種特定有害物質全5項目について汚染状態に関する基準
(第二種・第三種特定有害物質の第二溶出量基準、第二種特定有害物質の土壌含有量基準) に
適合しない土地とみなされる範囲

※令和6年6月6日 指-125号

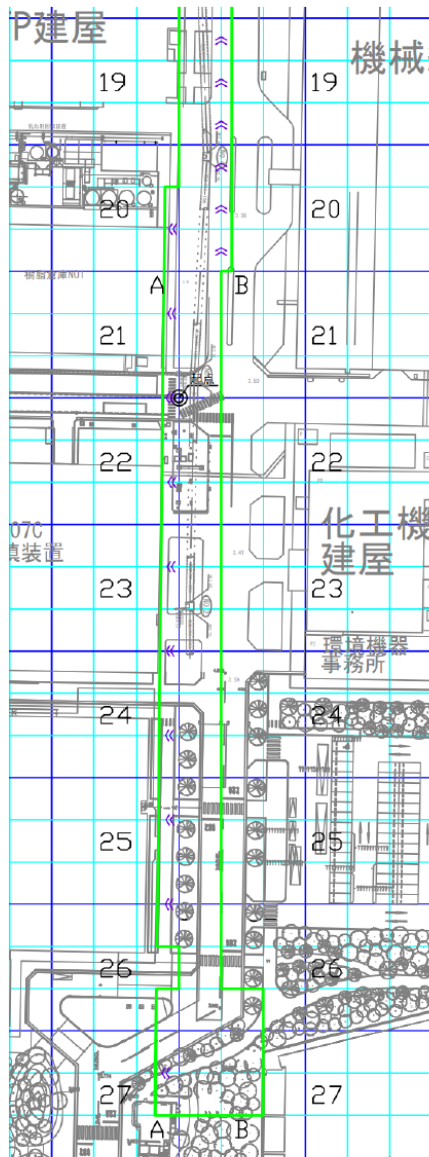
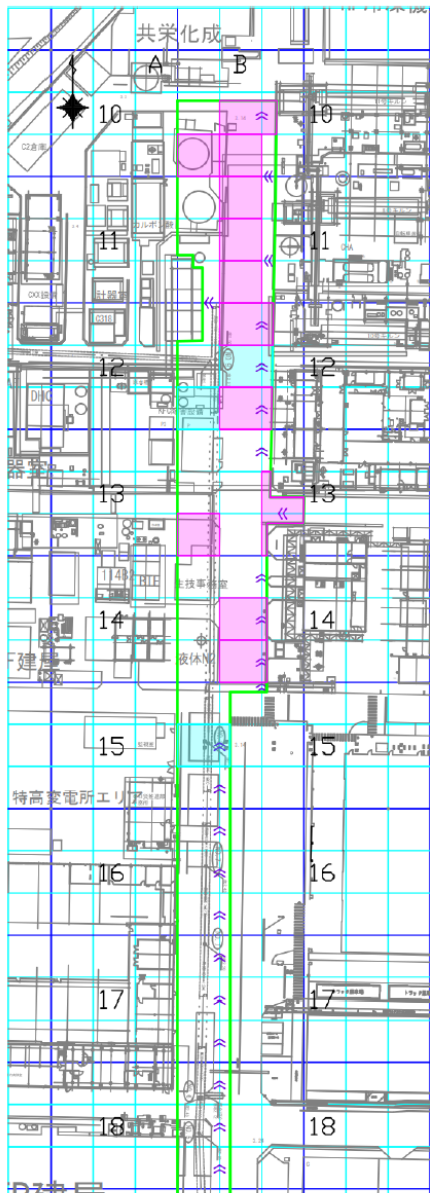
別紙⑬の指定区域は、形質変更範囲について法第3条第8項による土壌汚染状況調査をした結果、基準不適合となった特定有害物質の汚染状態について指定する。

指定する特定有害物質：テトラクロロエチレン(第2溶出量)、トリクロロエチレン(第2溶出量)、
1,1-ジクロロエチレン(第2溶出量)、1,2-ジクロロエチレン(第2溶出量)、クロロエチレン(第2溶出量)、
1,1,1-トリクロロエタン(第2溶出量)、1,1,2-トリクロロエタン(第2溶出量)、1,2-ジクロロエタン(第2
溶出量)、第2種全項目(第2溶出量・含有量)、第3種全項目(第2溶出量)

※令和6年9月19日 指-132号

別紙⑬の指定区域は、同区域で予定する工事により第1種特定有害物質の基準に適合しない指定区画を除く指定区画の間の汚染土壌の移動が見込まれることから、指定の申請を行ったものである。

指定する特定有害物質：シマゾン(第2溶出量)、オホベンカブ(第2溶出量)、チラム(第2溶出量)、
ホリ塩化ビフェニル(第2溶出量)



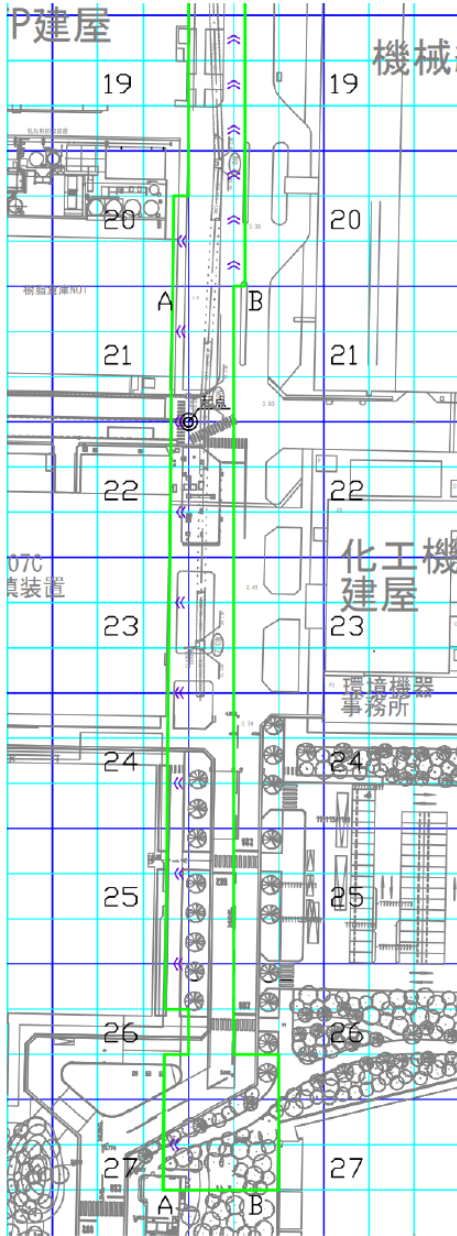
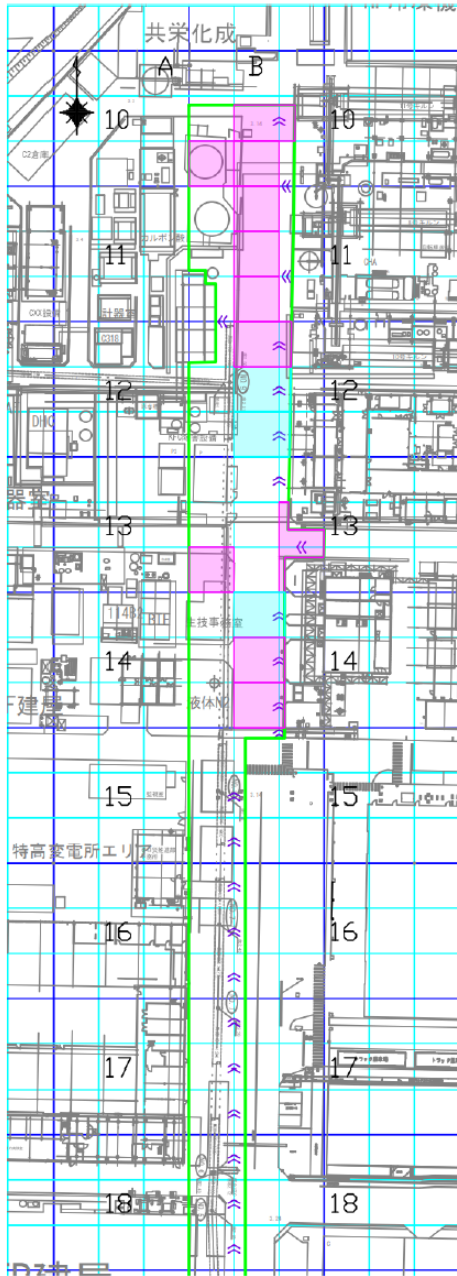
各30m格子内のNo.

| | | |
|---|---|---|
| A | | |
| 1 | 2 | 3 |
| 4 | 5 | 6 |
| 7 | 8 | 9 |

30m格子名:A1
単位区画名:A1-5

汚染状態に関する基準に適合しないとみなされる土地（汙染コソル）

- : 形質変更範囲 — : 30m 格子 — : 10m 格子 << : 単位区画の統合
- : 汚染状態に関する基準（第二溶出量基準）に適合しない土地とみなされる範囲
- : 汚染状態に関する基準（土壌溶出量基準）に適合しない土地とみなされる範囲



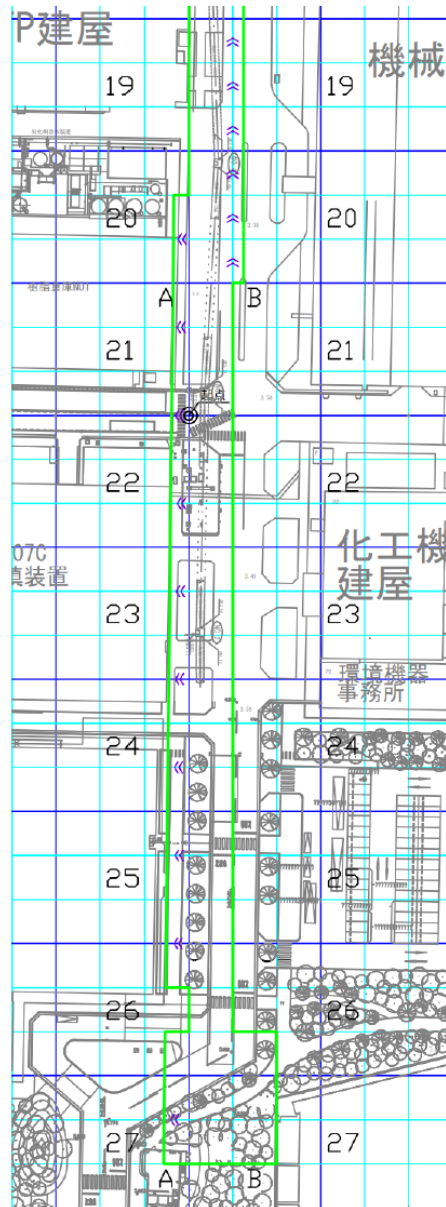
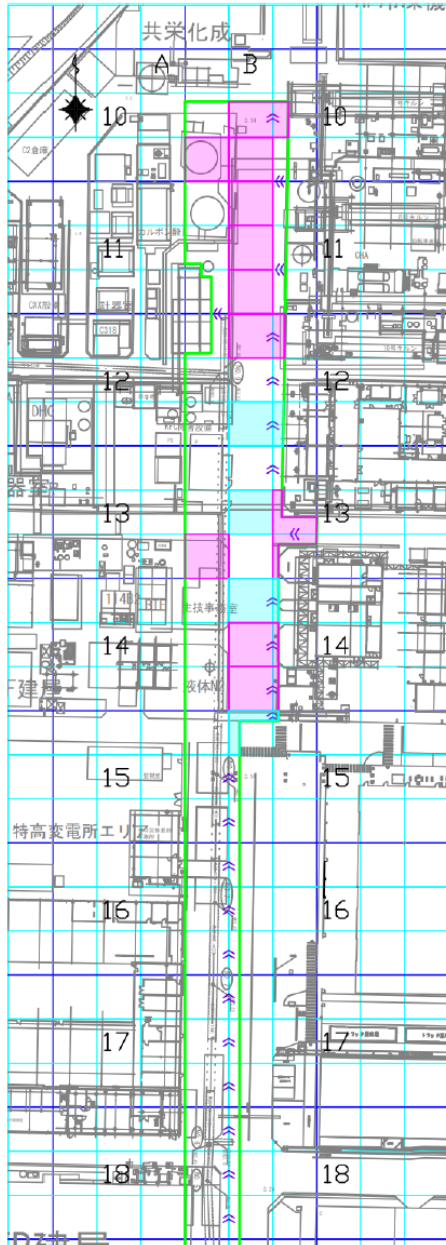
各30m格子内のNo

| | | |
|---|---|---|
| A | | |
| 1 | 2 | 3 |
| 4 | 5 | 6 |
| 7 | 8 | 9 |

30m格子各:A-1
単位区画名:A1-5

汚染状態に関する基準に適合しないとみなされる土地（トリクロエチレン）

- : 形質変更範囲 - : 30m 格子 - : 10m 格子 << : 単位区画の統合
- : 汚染状態に関する基準（第二溶出量基準）に適合しない土地とみなされる範囲
- : 汚染状態に関する基準（土壌溶出量基準）に適合しない土地とみなされる範囲



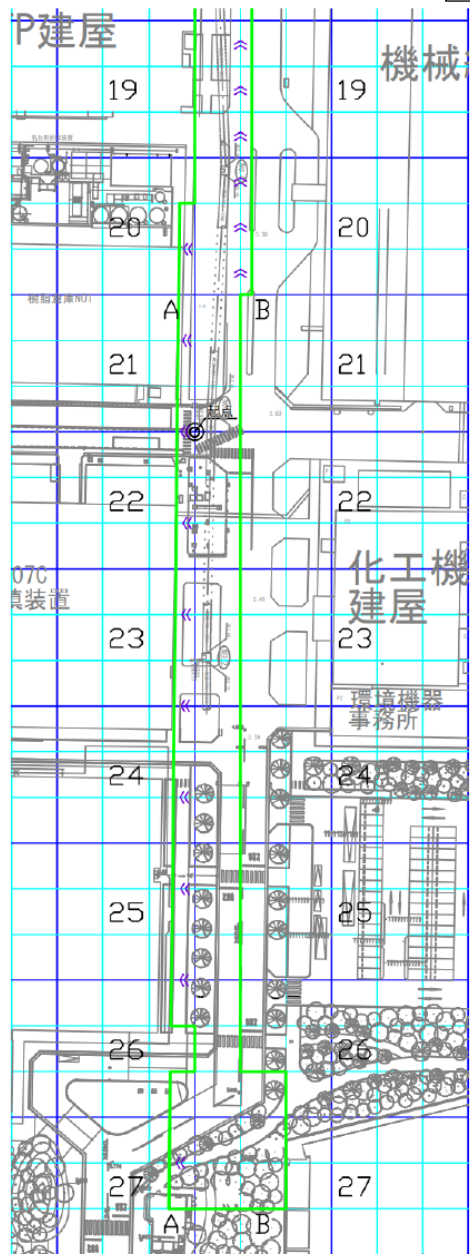
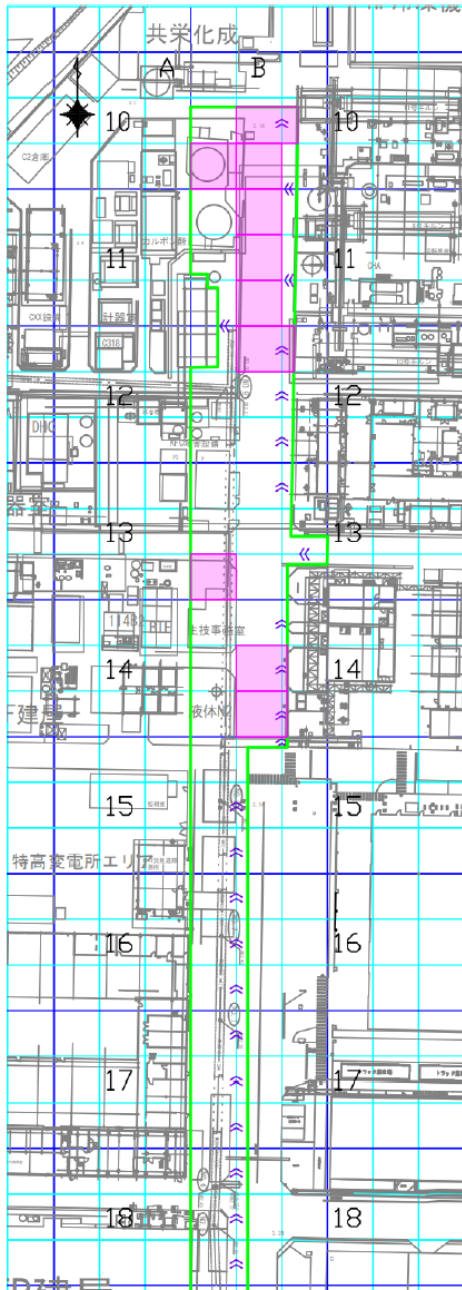
各30m格子内のNo.

| | | |
|---|---|---|
| A | | |
| 1 | 2 | 3 |
| 4 | 5 | 6 |
| 7 | 8 | 9 |

30m格子名:A1
単位区画名:A1-5

汚染状態に関する基準に適合しないとみなされる土地 (1,2-ジクロロエチレン)

- : 形質変更範囲 — : 30m 格子 — : 10m 格子 << : 単位区画の統合
- : 汚染状態に関する基準 (第二溶出量基準) に適合しない土地とみなされる範囲
- : 汚染状態に関する基準 (土壌溶出量基準) に適合しない土地とみなされる範囲



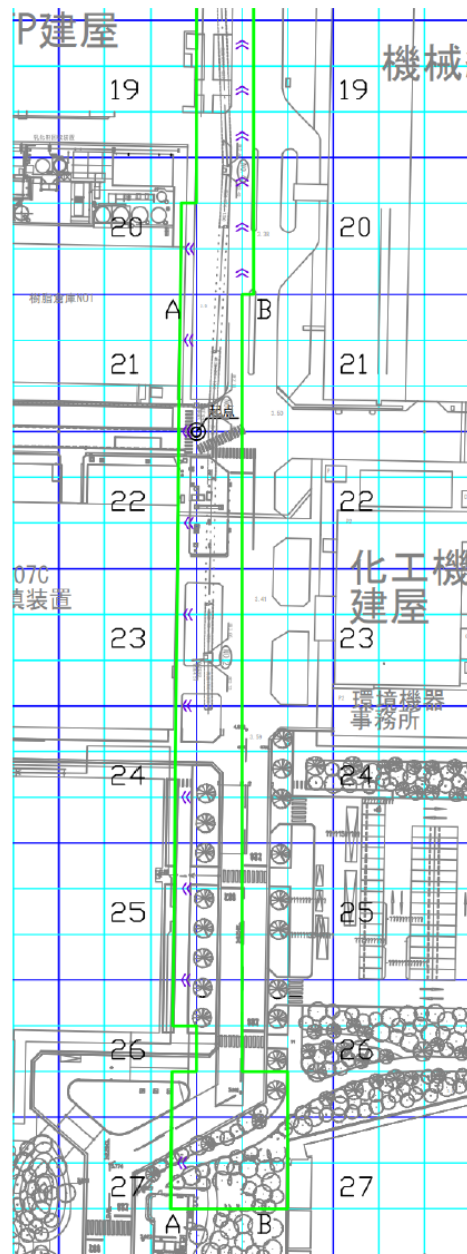
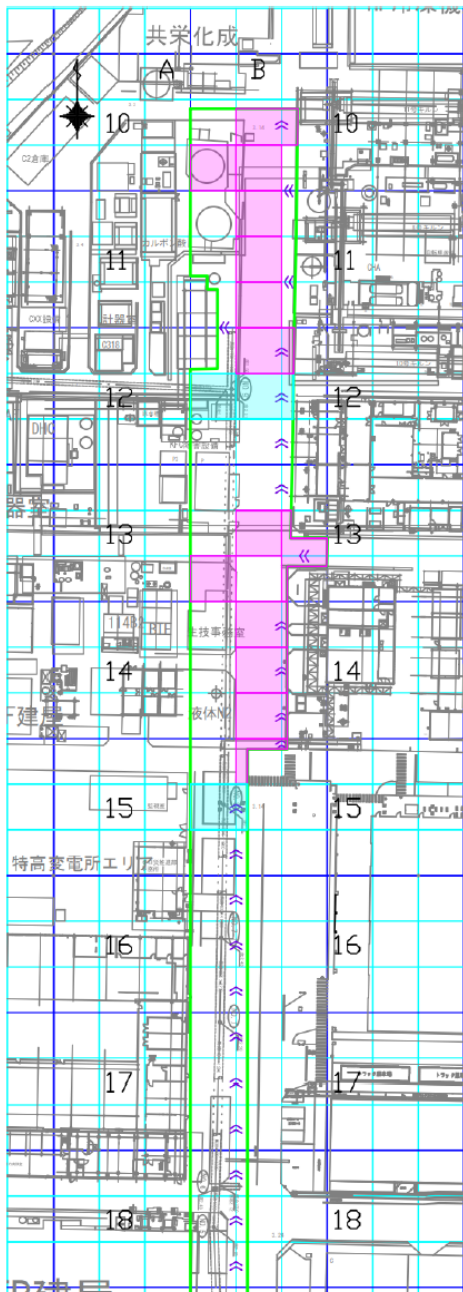
汚染状態に関する基準に適合しないとみなされる土地 (1,1-ゾウ加口フレ)

- : 形質変更範囲 — : 30m 格子 — : 10m 格子 << : 単位区画の統合
- : 汚染状態に関する基準 (第二溶出量基準) に適合しない土地とみなされる範囲

各30m 格子内のNo

| | | |
|---|---|---|
| A | | |
| 1 | 2 | 3 |
| 4 | 5 | 6 |
| 7 | 8 | 9 |

30m 格子名 : A1
単位区画名 : A1-5



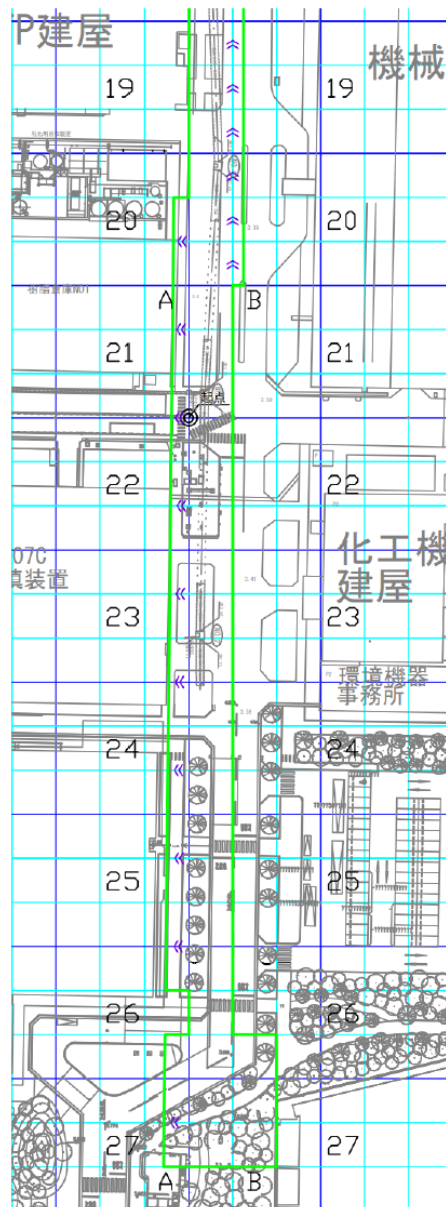
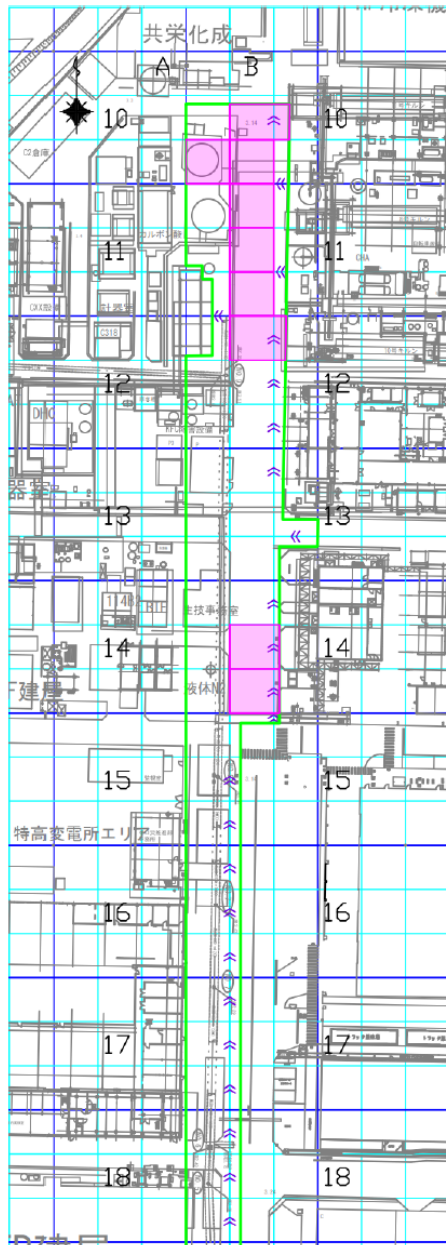
各30m格子内のNo

| | | A | | |
|---|---|---|---|---|
| | | 1 | 2 | 3 |
| 1 | 4 | 5 | 6 | |
| | 7 | 8 | 9 | |

30m格子名:A1
単位区画名:A1-5

汚染状態に関する基準に適合しないとみなされる土地 (加IFl)

- : 形質変更範囲 — : 30m 格子 — : 10m 格子 ‹‹ : 単位区画の統合
- : 汚染状態に関する基準 (第二溶出量基準) に適合しない土地とみなされる範囲
- : 汚染状態に関する基準 (土壌溶出量基準) に適合しない土地とみなされる範囲



各30m格子内のNo.

| | | |
|---|---|---|
| A | | |
| 1 | 2 | 3 |
| 4 | 5 | 6 |
| 7 | 8 | 9 |

30m格子名:A1
単位区画名:A1-5

態に関する基準に適合しないとみなされる土地 (1, 1, 1-トリカドク)

| | | | | | | | |
|---|---|---|----------|---|----------|---|-----------|
| □ | : 形質変更範囲 | — | : 30m 格子 | — | : 10m 格子 | ◀ | : 単位区画の統合 |
| ■ | : 汚染状態に関する基準 (第二溶出量基準) に適合しない土地とみなされる範囲 | | | | | | |