

土砂災害防止法に基づく土砂災害警戒区域等を明示した現地表示看板について

- 泉佐野市より上之郷地域の土砂災害警戒区域等を表示した現地表示板について、泉佐野丘陵緑地内での設置要望あり


【現地表示板】

- ・ 上之郷地区内で**多くの人が見ることのできる場所（地域の人が見れる場所）**に設置
- ・ 土砂災害警戒区域以外にも、**表示内容としては避難所（学校・公園）、観光施設、道路・鉄道等の記載が可能（公園区域や公園内内の施設名についても記載可能）。**



【設置候補地】

- ① 上之郷小学校：地域の人が集まる場所ではあるが、誰でもいつでも入れる場所ではない。
学校の周囲はフェンスで囲まれており、周辺道路に向けた設置は困難。
- ② 上之郷町内会会議所：地域の人が集まる場所ではあるが、設置できるスペースがない。
- ③ 泉佐野丘陵緑地：地域の人以外にも、来園者等多くの人が見ることができる。また、公園区域内に土砂災害警戒区域あり。



△ 上之郷小学校外周

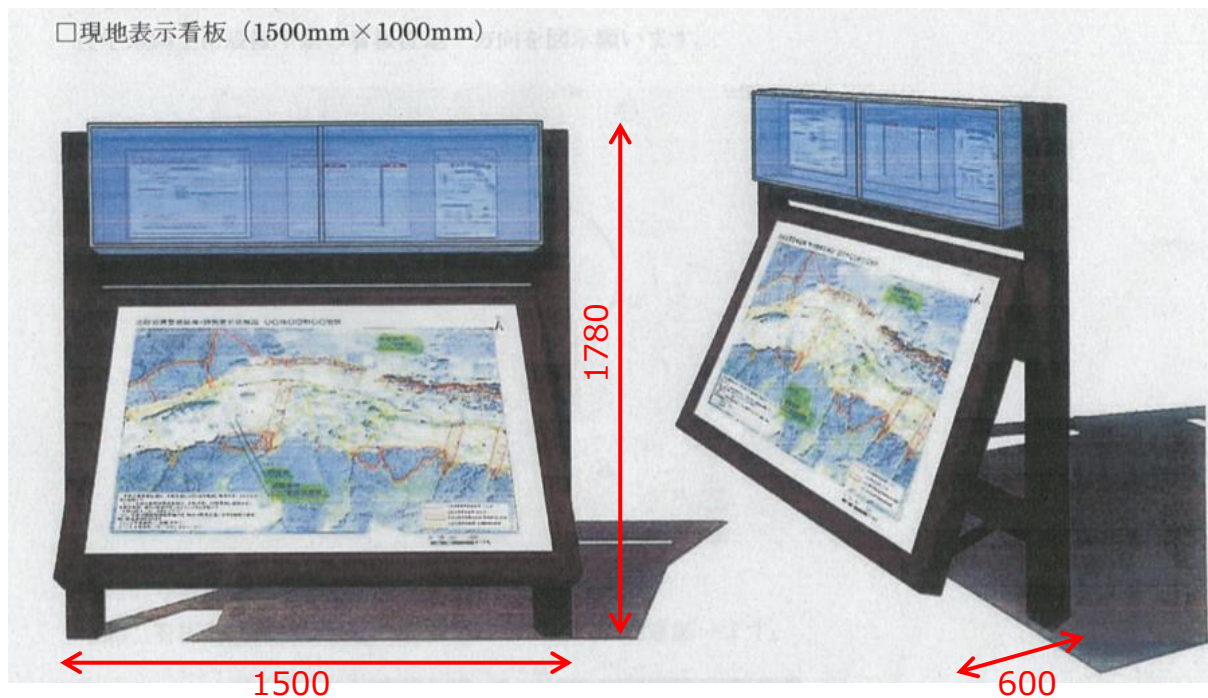


△ 上之郷町内会会議所

●泉佐野丘陵緑地での設置候補地：女形橋（めがたばし） 出入口横 もしくは 中央入口付近



□現地表示看板（1500mm×1000mm）



表示板：耐食アルミ板 t=2.0

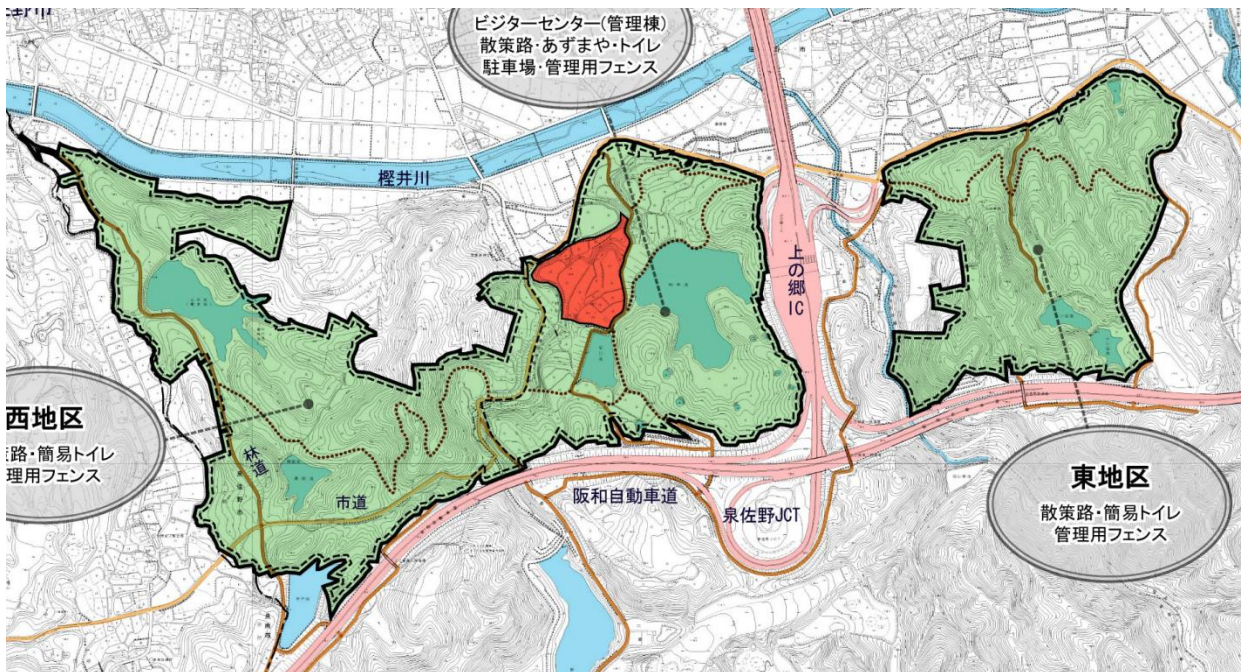
支柱：耐候性鋼材、有機金属不動態化塗装（エコストコート）、□100×3.2

基礎：□850×450

【上之郷地域の土砂災害警戒区域】



Copyright 2012 泉佐野市



【表示盤面について】

① 土砂災害防止法に基づく土砂災害警戒区域等を明示した現地表示板(洞川温泉センター)

② 位置図

③ 方位

④ 説明図 (基本は土石流、急傾斜地、地すべりの3現象)

⑤ 解説文

土砂災害警戒区域と土砂災害特別警戒区域の解説

⑥ 表示部分の凡例

土砂災害警戒区域 (土石流、急傾斜地の崩壊、地すべり) と土砂災害特別警戒区域 (土石流、急傾斜地の崩壊) ならびに避難場所・避難所

⑦ スケールバー

⑧ 告示年月日

表示されている土砂災害警戒区域・土砂災害特別警戒区域の指定状況
土石流、急傾斜地の崩壊 平成21年3月6日現在

⑨ この表示板は、宝くじの社会貢献活動事業として助成を受け作成されたものです。

作成する画像部分

自由なレイアウトの各パーツ

①タイトル

②位置図

③方位

④説明図 (基本は土石流、急傾斜地、地すべりの3現象)

⑤解説文

土砂災害警戒区域と土砂災害特別警戒区域の解説

⑥表示部分の凡例

土砂災害警戒区域 (土石流、急傾斜地の崩壊、地すべり) と土砂災害特別警戒区域 (土石流、急傾斜地の崩壊) ならびに避難場所・避難所

⑦スケールバー

⑧告示年月日

⑨ロゴマーク (必ず表示します)

※公園区域、パークセンター等の主要施設については記載予定

※表示板上部の掲示板には、公園イベント等のお知らせを掲示可能