

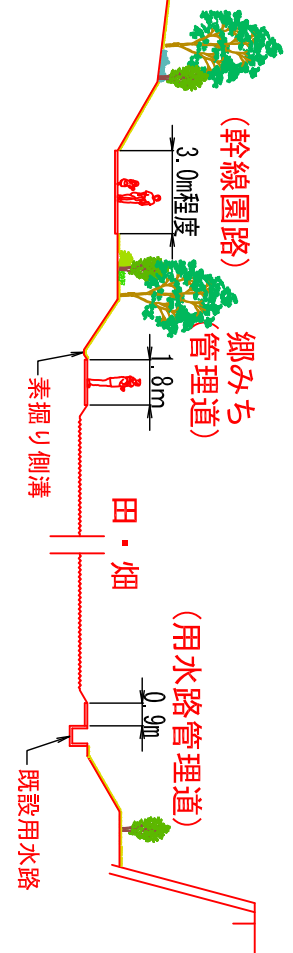


泉佐野丘陵緑地「(仮称) 棚田の郷」  
計画ゾーンニング図(案)

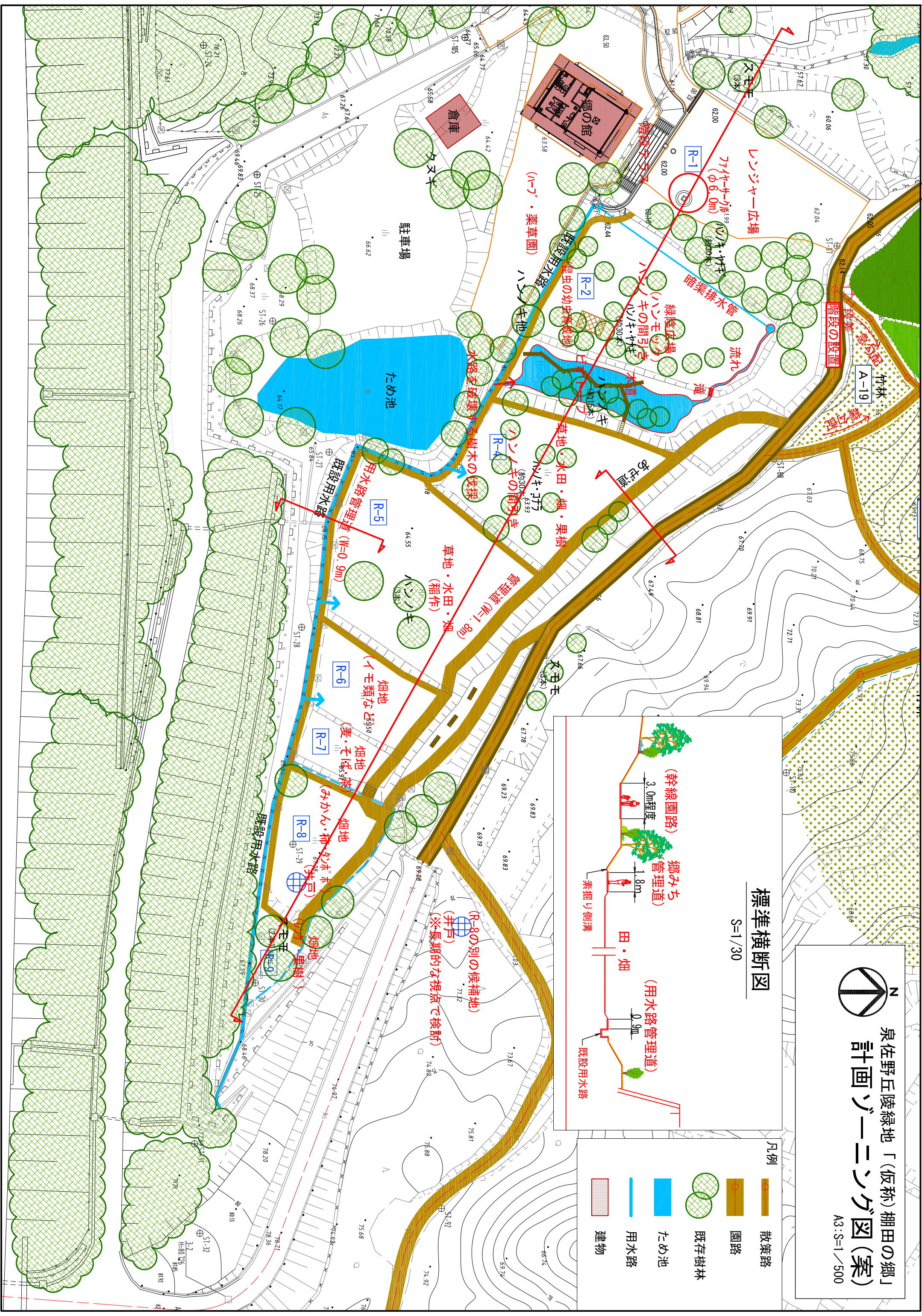
A3:S=1/500

標準横断面図

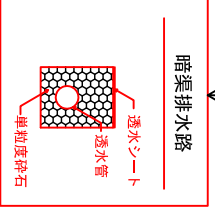
S=1/30



- 凡例
- 散策路
  - 園路
  - 既存樹林
  - ため池
  - 用水路
  - 建物







泉佐野丘陵緑地「(仮称)棚田の郷」  
縦断面図

