

## オープンに対する基本的な考え方

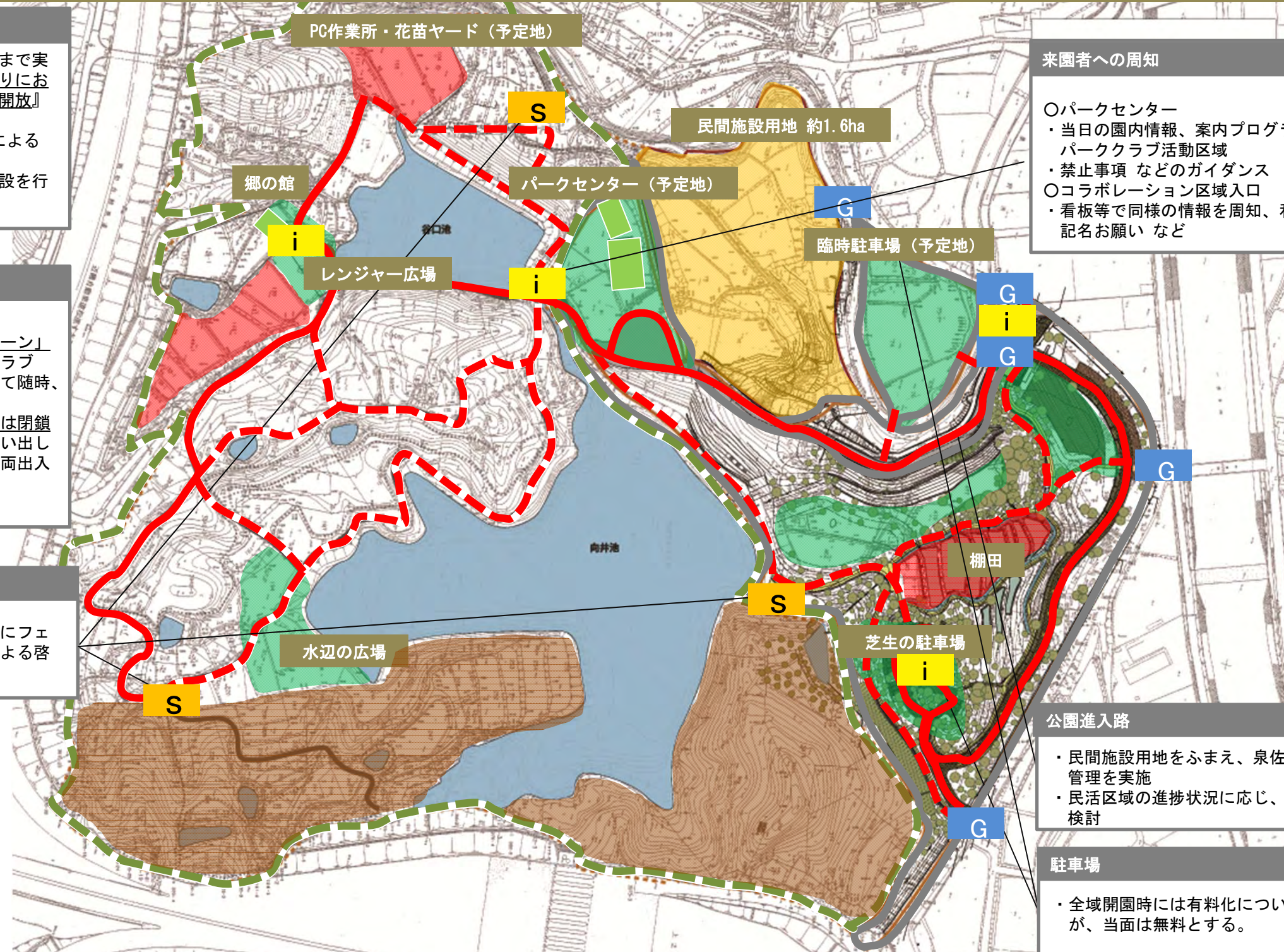
- ・よりよい開園内容を見据え、これまで実施してきた『シナリオ型公園づくりにおける、さらなる効果検証のための開放』と位置付け
- ・H26時点においては、都市公園法による開設を行わない。
- ※将来的には、都市公園法による開設を行う

## 内容

- 区域：園路及び広場を自由利用  
上記、以外を「利用調整ゾーン」とし、保全区域、パーククラブ活動区域などをサイン等にて随時、制限
- 時間：開放は9～17時を原則 夜間は閉鎖  
※園内放送、巡視による追い出し  
※公園出入り口における車両出入り口の閉鎖  
※園内照明の消灯

## 利用の制限

- ・利用制限区域については、むやみにフェンス等で閉鎖せず動線上の看板による啓発のみとする



## 来園者への周知

- パークセンター
  - ・当日の園内情報、案内プログラムの有無、パーククラブ活動区域
  - ・禁止事項 などのガイダンス
- コラボレーション区域入口
  - ・看板等で同様の情報を周知、利用者への記名お願い など

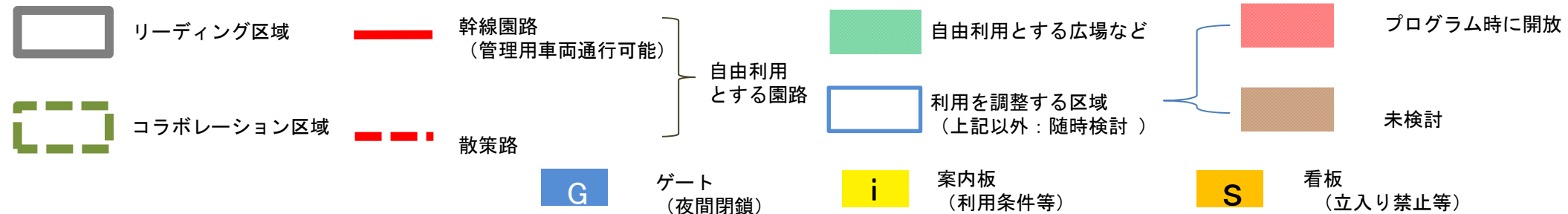
## 公園進入路

- ・民間施設用地をふまえ、泉佐野市が表面管理を実施
- ・民活区域の進捗状況に応じ、夜間開放を検討

## 駐車場

- ・全域開園時には有料化について検討するが、当面は無料とする。

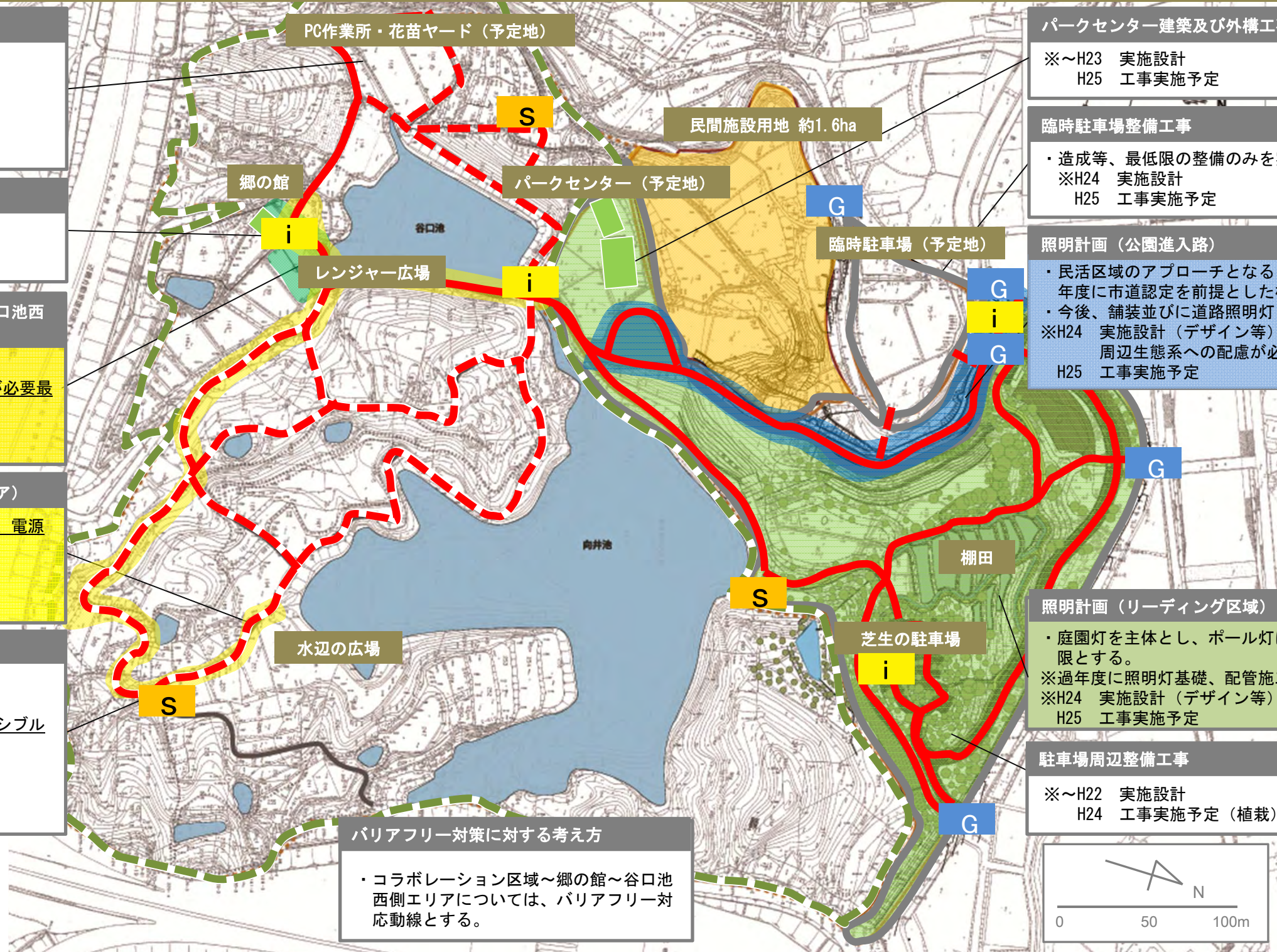
## 凡例



# H26 泉佐野丘陵緑地 中地区 開放に向けた検討(案) ～空間整備(園路・照明・サイン)～

参考図-2

- 谷口池西側エリア整備工事**
  - ※H24 埋設管、外周柵、舗装  
パークセンター作業所 等
  - H25 電気配線、給水ポンプ  
屋外苗床、資材倉庫 等
  - H26 ガラス温室
- 郷の館周辺 整備工事**
  - ※H25 工事実施予定  
(下水、上水、園路接続 等)
- 照明計画 (谷口池東側～郷の館～谷口池西側エリア)**
  - ※H24 実施設計 (デザイン等)  
要所には照明柱を設置するが必要最小限とする
  - H25 工事実施予定
- 照明計画 (郷の館～水辺の広場エリア)**
  - ・広場でのプログラム利用をふまえ、電源の準備
  - ※H24 実施設計  
H25～工事実施予定
- サイン計画 (全域)**
  - ・必要最低限にとどめる
  - ・プログラム内容の掲示など、日々変化する公園の状況をフレキシブルに掲示出来るもの
  - ・リーフレットとサインとの連動
  - ※H24 実施設計 (デザイン等)  
H25 工事実施予定



- パークセンター建築及び外構工事**
  - ※～H23 実施設計  
H25 工事実施予定
- 臨時駐車場整備工事**
  - ・造成等、最低限の整備のみを実施
  - ※H24 実施設計  
H25 工事実施予定
- 照明計画 (公園進入路)**
  - ・民活区域のアプローチとなることから、過年度に市道認定を前提とした構造協議済み
  - ・今後、舗装並びに道路照明灯を整備
  - ※H24 実施設計 (デザイン等)  
周辺生態系への配慮が必要
  - H25 工事実施予定
- 照明計画 (リーディング区域)**
  - ・庭園灯を主体とし、ポール灯は必要最小限とする。
  - ※過年度に照明灯基礎、配管施工済み
  - ※H24 実施設計 (デザイン等)  
H25 工事実施予定
- 駐車場周辺整備工事**
  - ※～H22 実施設計  
H24 工事実施予定 (植栽)

**バリアフリー対策に対する考え方**

- ・コラボレーション区域～郷の館～谷口池西側エリアについては、バリアフリー対応動線とする。

**凡例**

	バリアフリー対応動線		リーディング区域		ゲート (夜間閉鎖)
	その他 動線		コラボレーション区域		案内板 (利用条件等)
					看板 (立入り禁止等)