

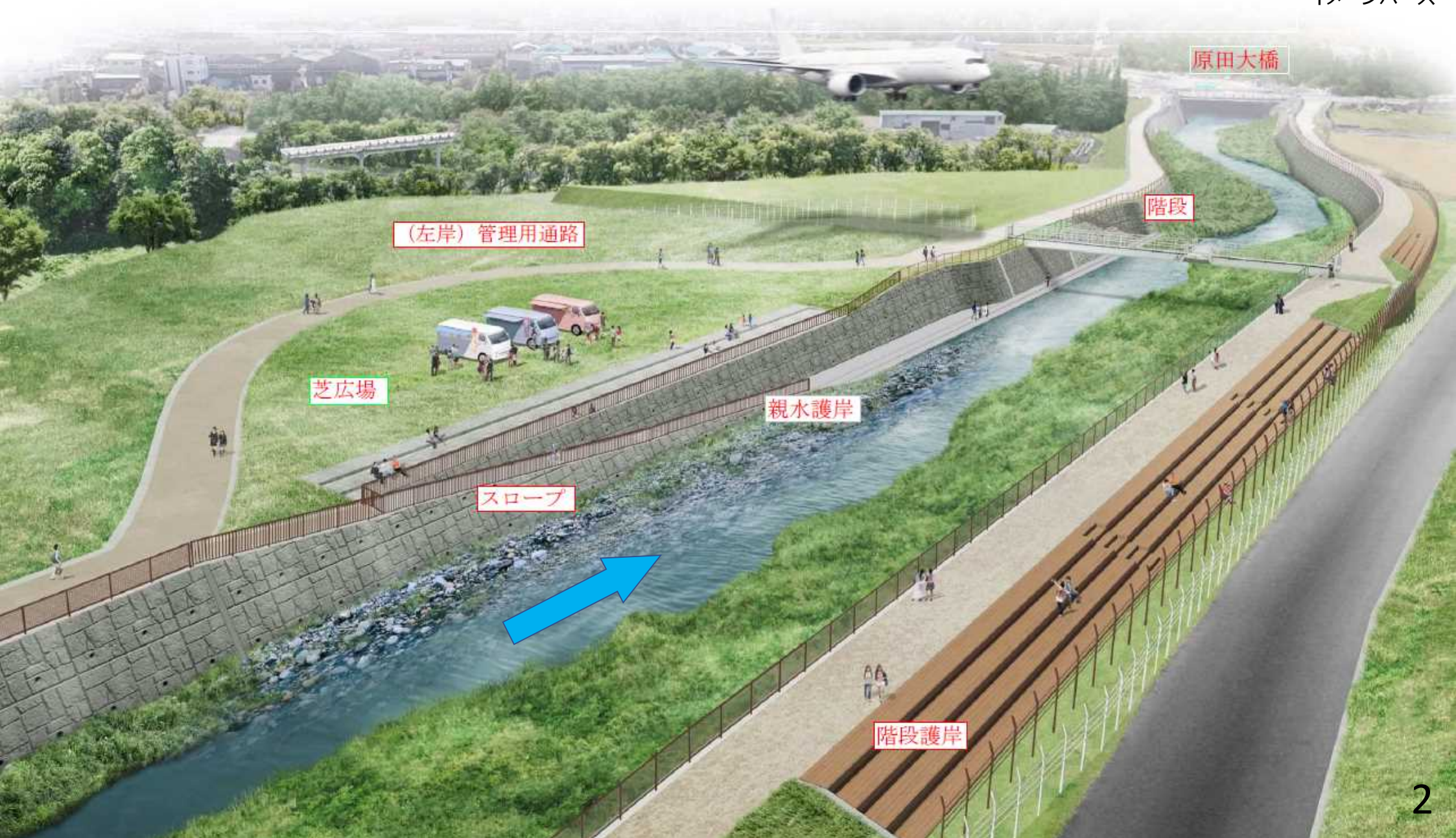
令和8年度 事業予定箇所について

令和8年度の主な工事箇所（河川）

千里川土手原田地区かわまちづくり

（豊中市域）

大阪空港隣接の護岸整備
イメージパース



令和8年度の主な工事箇所（河川）

（施工中） 千里川土手原田地区かわまちづくり （豊中市域）



施工中

（左岸）R7-8 工事中（誘導灯上流）

（右岸）通路520mをR7.8に供用済み



令和8年度の主な工事箇所（河川）

（施工中）余野川の治水対策（池田市域）

（中川原橋下流）

池田市中川原町地内

（R7.5月完了）

（R7年度 右岸施工中）

◆事業概要

老朽化護岸の更新と河川改修を併せて実施

⇒護岸更新と共に堤防高さ確保（約45cmアップ）

河床掘削（約1.5m）


時間雨量65ミリ程度（1/30確率規模）対応河道

令和8年度の主な工事箇所（河川）

（概成）余野川の治水対策（池田市域）

（古江橋上流～池田市浄水場付近）

池田市浄水場



令和8年度の主な工事箇所（河川）

（施工中） 一庫・大路次川の治水対策

（能勢町域）

（清水橋下流 付近）



（府道 宿野下田線）

令和8年度の主な工事箇所（河川）

（施工中） 田尻川の治水対策（能勢町域）

（天神橋 付近）



令和8年度の主な工事箇所（砂防）

小川第二支溪砂防堰堤
（箕面市域）

箕面地内

本堤コンクリート打設開始



畑第二溪砂防堰堤
（池田市域）

畑三丁目地内

掘削完了



上止々呂美(1)地区急傾斜地
（箕面市域）

上止々呂美地内

待受擁壁施工中



下止々呂美(8)地区急傾斜地
（箕面市域）

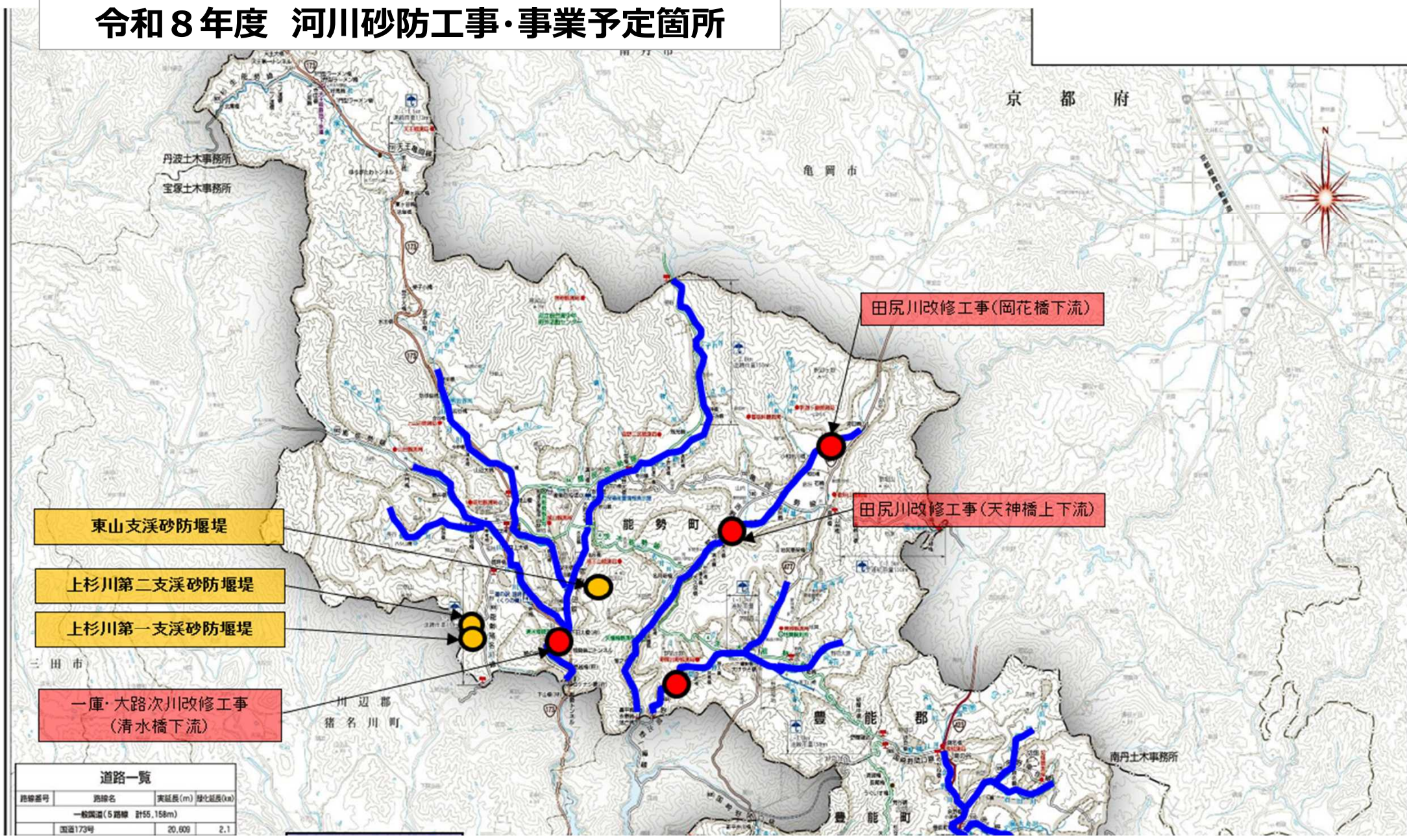
下止々呂美地内

5月完了

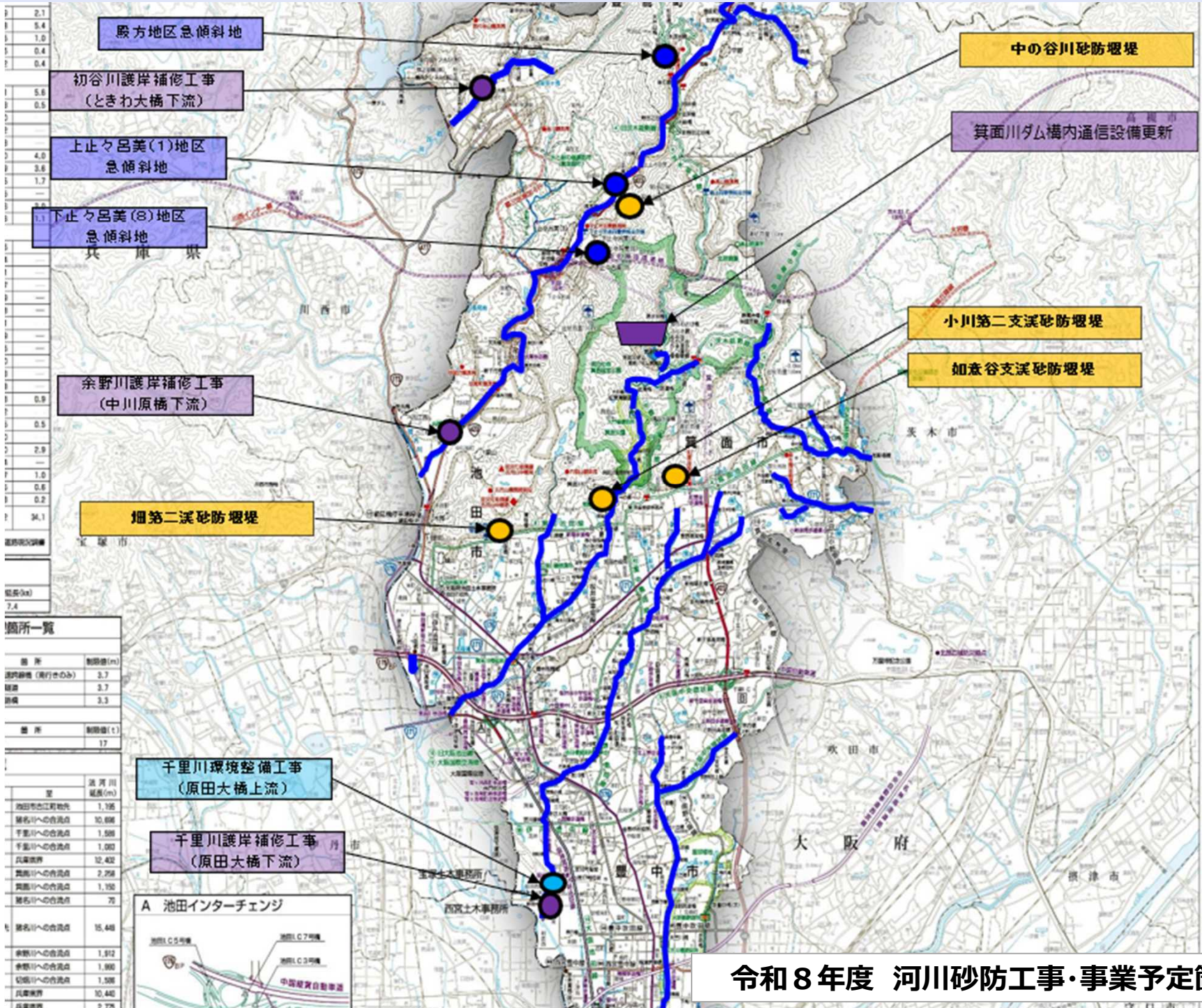


令和8年度の事業予定箇所（北部）

令和8年度 河川砂防工事・事業予定箇所



令和8年度の事業予定箇所（南部）

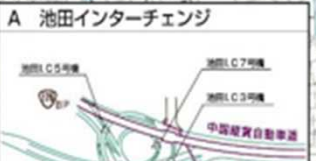


2.1
0.4
1.0
0.4
0.4
5.6
0.5
4.0
3.6
1.7
1.1
0.9
0.5
2.9
1.0
0.6
0.2
34.1
7.4

箇所一覧

箇所	距離(m)
池田市上江野地区	3.7
池田市上江野地区	3.7
池田市上江野地区	3.3
池田市上江野地区	17

箇所	距離(m)
池田市上江野地区	1,195
池田市上江野地区	10,898
池田市上江野地区	1,588
池田市上江野地区	1,083
池田市上江野地区	12,432
池田市上江野地区	2,258
池田市上江野地区	1,155
池田市上江野地区	75
池田市上江野地区	15,448
池田市上江野地区	1,912
池田市上江野地区	1,880
池田市上江野地区	1,506
池田市上江野地区	10,440
池田市上江野地区	2,775



令和8年度 河川砂防工事・事業予定箇所