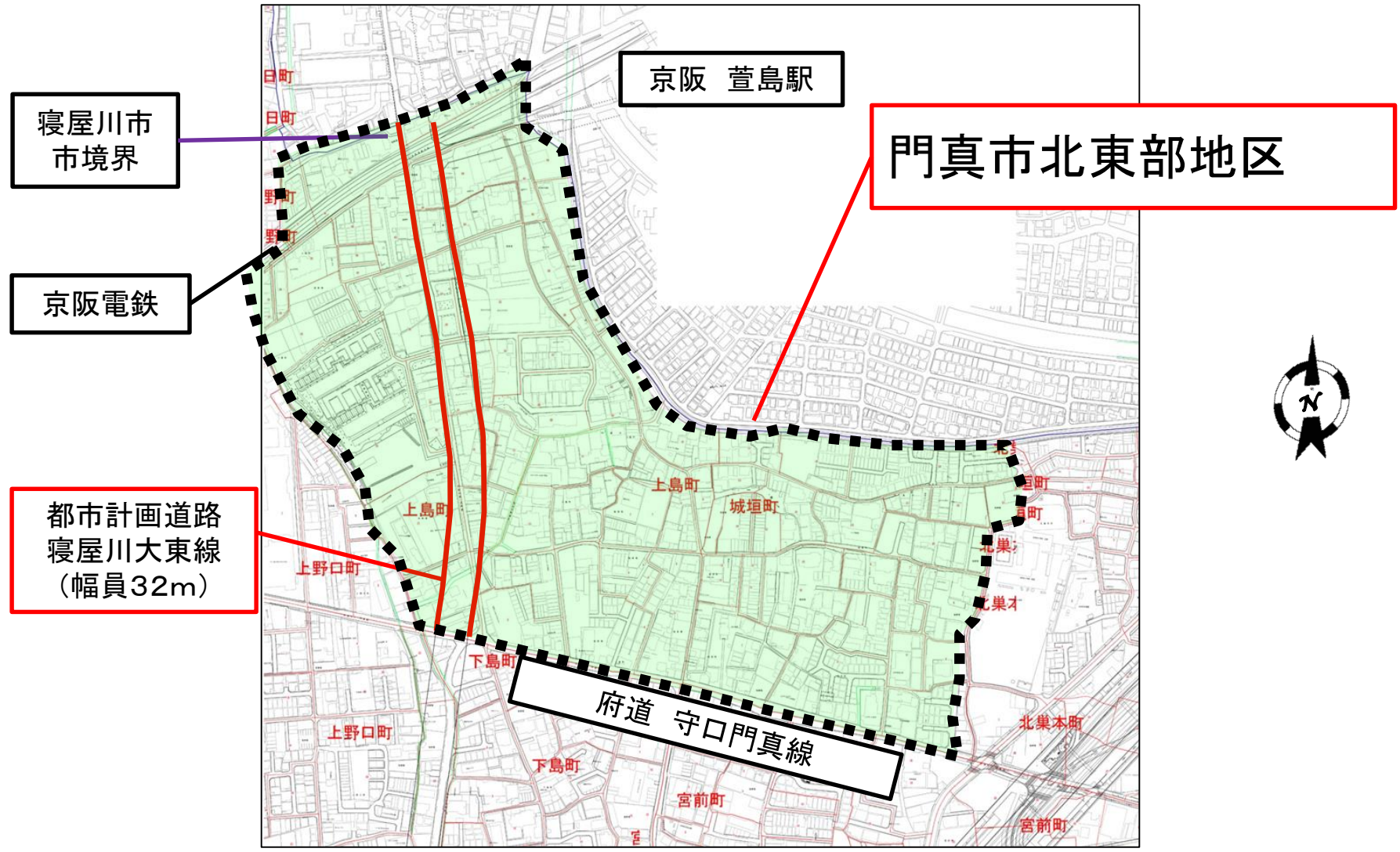


都市計画道路 寝屋川大東線 (I期区間)について

令和3年10月
大阪府枚方土木事務所

1.事業概要

本事業区間詳細図



1.事業概要

○これまでの経過

S43.5 都市計画決定「都市計画道路 寝屋川大東線」

H26.6 門真市の整備アクションプログラム
に寝屋川大東線の整備を位置づけ

H28～ 密集市街地対策のための
延焼遮断帯整備促進事業として事業着手

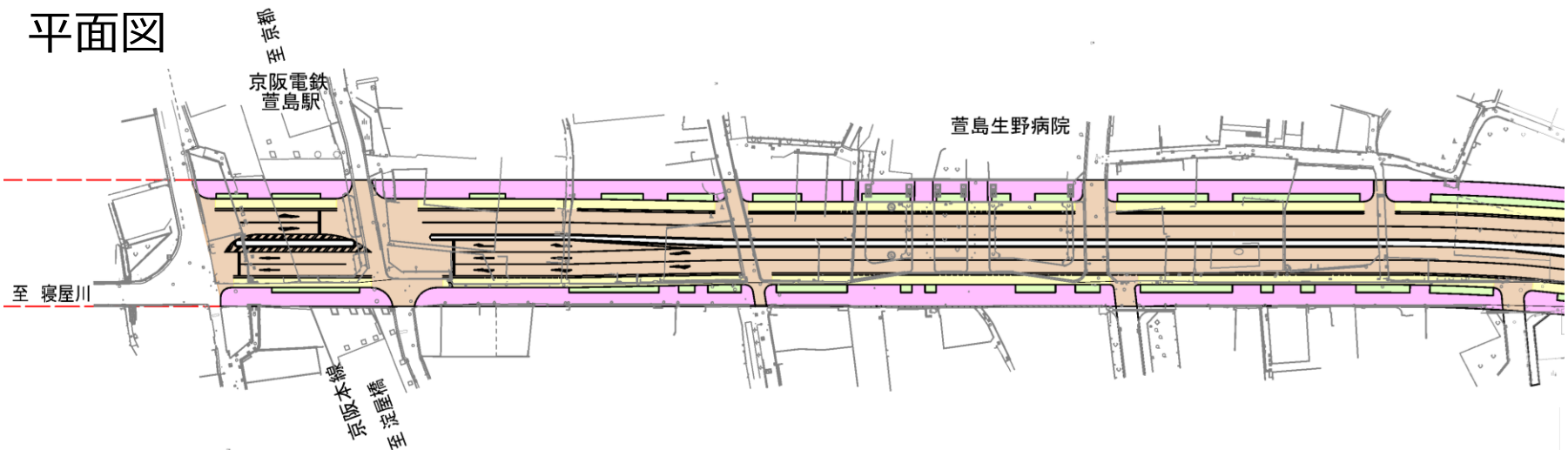
R2.3 一部事業地を歩行空間として開放

2.道路諸元

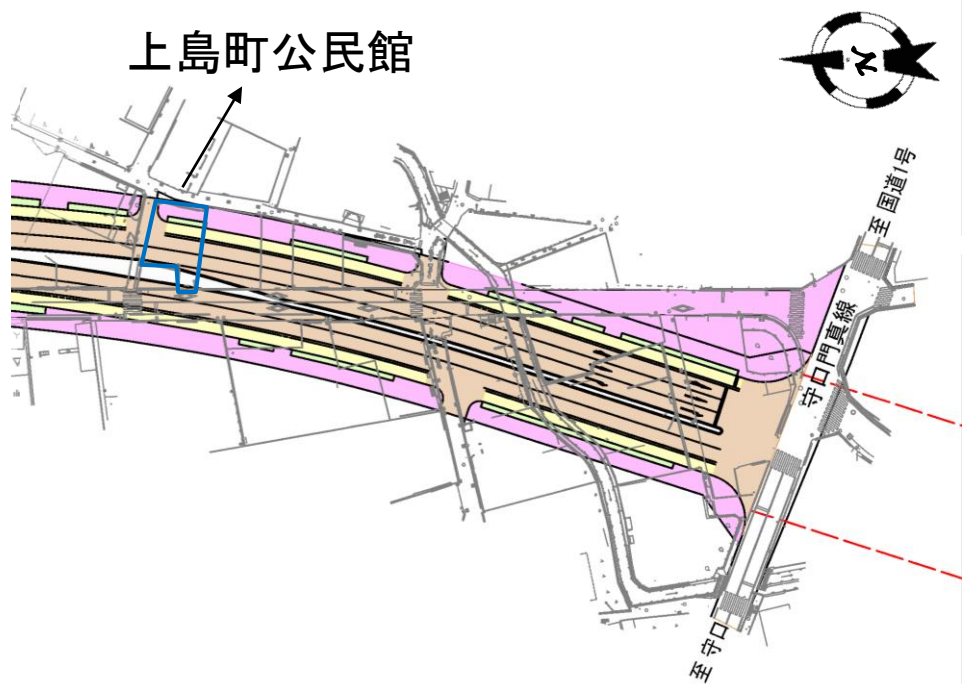
項目	諸元内容
路線名	都市計画道路 寝屋川大東線
道路規格	第4種 第1級
設計速度	60 km/h
道路幅員	W=32m
車線数	4車線 (片側2車線)

3.道路の構造について

平面図

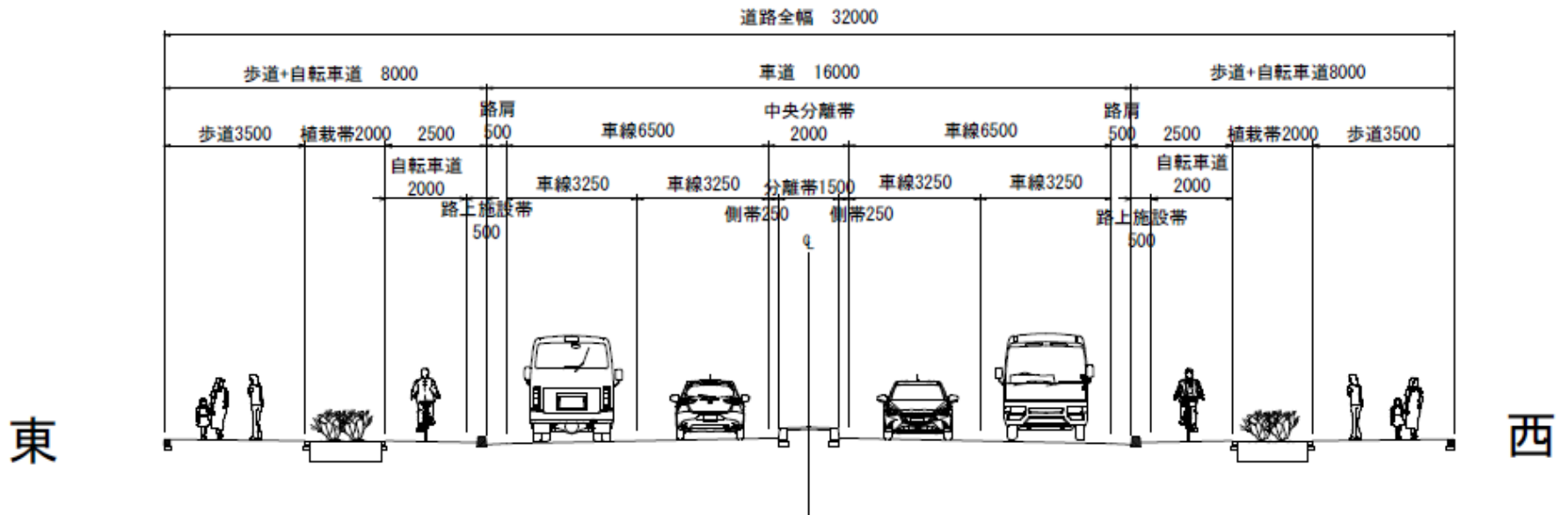


- 歩道
- 植栽帯
- 自転車道
- 車道



3.道路の構造について

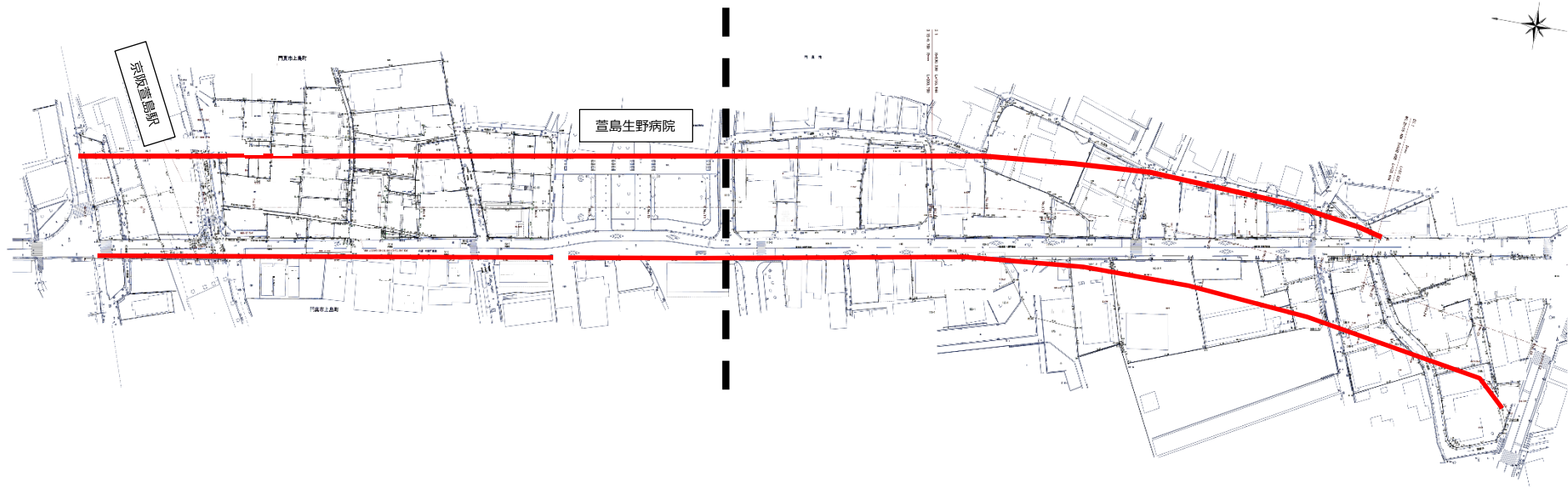
標準断面図



4.用地取得の進捗について

取得率 全体 60.8 % (面積割合) R3年9月末時点

取得率 100 % ← → 取得率 44 %

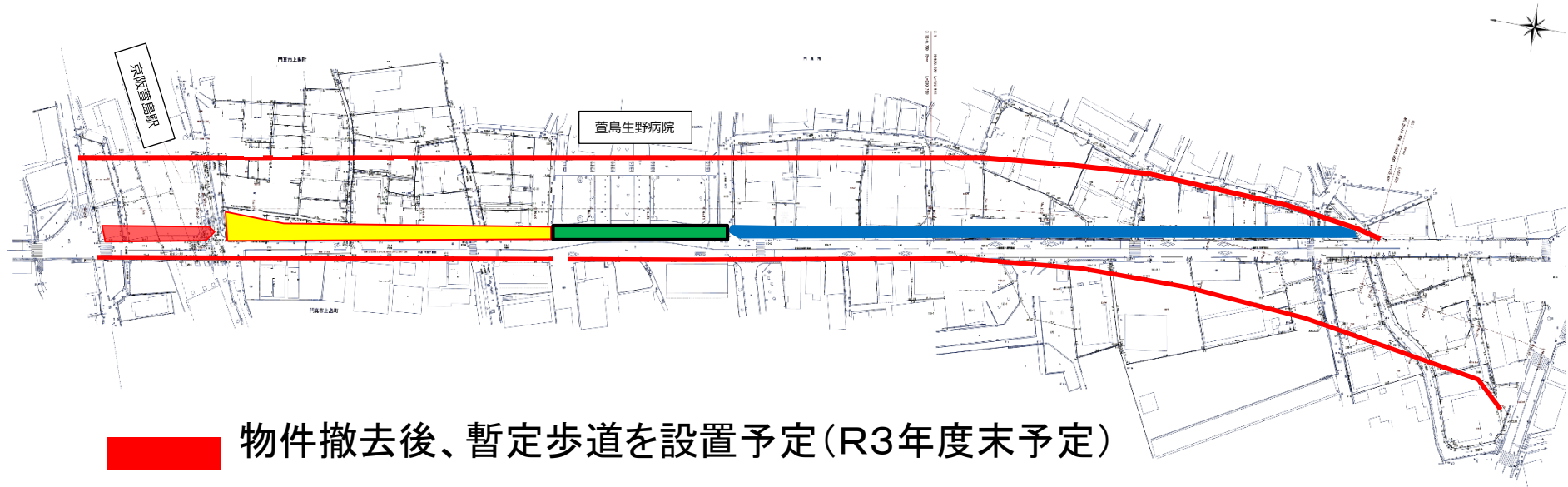



5.事業工程（案）


※今後の予定であり変動することがあります。

	R3	R4	R5	R6	R7	
設計・協議等	[黒塗り]					完成 （暫定2車線開放）
用地取得 物件補償	[黒塗り]					
暫定歩道整備	[黒塗り]					
工事		東側	[黒塗り]		西側	


6. 暫定歩道の予定について



 物件撤去後、暫定歩道を設置予定 (R3年度末予定)

 暫定歩道設置済み (R2. 3)

 暫定歩道設置済み (H20. 7)

 用地取得状況により暫定歩道の設置を検討