

道 路 交 通 情 勢 調 査 票
(道 路 交 通 セ ン サ ス)

平 成 1 7 年 度

2 0 0 5

大 阪 府 都 市 整 備 部 交 通 道 路 室

本書の構成

表 題	内 容	頁
道路交通情勢調査（道路交通センサス）の目的と概要 調査票各項目等の説明	<ul style="list-style-type: none">・ 道路交通センサスの目的と概要。・ 調査票に記載されている項目の定義等の解説。	P 1-1 ~ 1-6
道路交通情勢調査表（大阪府内）	<ul style="list-style-type: none">・ 大阪府内の調査表。	P 2-1 ~ 2-35
道路交通センサスから見た大阪府内の道路交通現況	<ul style="list-style-type: none">・ 交通量上位十傑、交通量の年次推移等。	P 3-1 ~ 3-12
道路交通情勢調査表（堺市域版）	<ul style="list-style-type: none">・ 道路交通情勢調査表の堺市域を抽出。	P 4-1 ~ 4-6

道路交通情勢調査（道路交通センサス）の目的と概要

本調査は、全国道路交通情勢調査（道路交通センサス）の一環として、道路における交通量及び道路現況などを調査し、道路の計画、建設、維持修繕、その他の管理などについての基礎資料を得ることを目的として、昭和3年度に日本道路協会の前身である道路改良会が主催し、実施したのが最初である。

昭和8年度及び昭和13年度には内務省土木局で実施され、昭和18年度は戦争のため、実施されなかった。

昭和23年度に建設省道路局において実施されて以来、昭和33年度までは5年毎に、次いで昭和37年度に、その後は、昭和55年度まで3年毎に実施されてきた。

この間、昭和33年度からは、それまでの一般交通量調査に加え、自動車交通の質的内容を把握するための自動車起終点調査を実施している。

近年の交通情勢などを勘案し、昭和55年度以降は、5年度毎に総合的な調査（一般交通量調査＋自動車起終点調査）を実施することとし、5年間隔のデータを量的に補完する調査として、中間年（3年目）に一般交通量調査のみを実施することとした。

ただし、調査実施の原則に従えば、平成7年度に総合的な調査を実施することになるが、道路整備五箇年計画等の策定に調査結果をより有効に活用するため、総合的な調査を平成6年度に実施し、補完する調査の一般交通量調査のみを平成9年度に実施した。（下記の「調査実施年度及び調査内容の経緯」：参照）

また、昭和60年度以前の一般交通量調査は、平日の調査であったが、余暇時間の増大、観光交通の多様化が進む今日、平日交通量のみを元にして道路計画を立案、評価することが適当かどうかといった問題意識から、昭和63年度より休日の調査を併せて実施している。

〔調査実施年度及び調査内容の経緯〕

	S 3	S 8	S 13	S 23	S 28	S 33	S 37	S 40	S 43	S 46	S 49	S 52	S 55	S 58	S 60	S 63	H 2	H 6	H 9	H 11	H 17	・・・	
一般交通量調査																							・・・
自動車起終点調査	-		-	-	-	-								-		-				-			・・・

本表は、平成17年度に実施した大阪府内の一般府道以上の道路における交通量調査結果についてまとめたものであり、調査票各項目等の説明は、以下のとおりである。

調査票各項目等の説明

1. 調査日 : 平成17年10月27日～11月17日の間で観測。
2. 調査時間帯 : 調査時間帯は、次表のとおり。

平 休 の 別	調 査 時 間 帯		
	12 時間調査箇所	24 時間 調 査 箇 所	
	昼間 12 時間調査	昼間 12 時間調査	夜間 12 時間調査
平日	午前7時～午後7時	午前7時～午後7時	午前7時～翌日午後7時
休日	午前7時～午後7時	午前3時～午後3時	午前3時～翌日午後3時

3. 道路種別 : 調査単位区間の道路種別を次表の区分により分類。

道路種別等	コード番号	道路管理者
国土開発幹線自動車道等	1	西日本高速道路
都市高速道路	2	阪神高速道路
一般国道（指定区内）	3	国土交通大臣
一般国道（指定区間外）		
主要地方道（府道）	4	大阪府知事
一般府道	6	

4. 観測地点名 : 市郡及び町村字名等。

5. 区間起終点 : 調査単位区間の起終点を示す市郡及び町村字名等。（上段：起点名・下段：終点名）

6. 調査単位区間番号 : 調査の対象となる区間に付した次表に示す番号。

観測区間		非観測区間（印については、他の区間の交通量(摘要欄参照)を用いる。）		
国土開発幹線自動車道等	001～	30000～	分割区間	府県境界等にまたがって設けられた区間。隣接府県市(摘要欄参照)から引用した数値を便宜的に記入している。
都市高速道路	0501～	40000～	短路線区間	停車場線のように、延長が極めて短い路線で交通量観測を実施する必要性が少ないと思われる区間。他観測地点(摘要欄参照)から引用した数値を便宜的に記入している。
一般国道	1001～			
主要地方道(府道)	4001～	50000～	交通不能区間	幅員、曲線半径、勾配、路面、建築限界、設計過重、その他の道路の状況により、最大積載量4トンの貨物自動車が行き通れない区間。したがって、乗用車等は、通行できる場合がある。
一般府道	6001～			
従道路区間(旧道部)	10000～	80000～	部分供用区間	部分供用等で交通量が非常に少なく、交通量観測を実施する必要性が少ないと思われる区間。
複断面区間(側道部)	20000～	90000～	補完調査区間	道路交通センサ調査区間以外で、府が独自に補完調査を実施した区間。 (調査日:平成18年5月31日(水))

7. 管理区分 : 調査単位区間の道路管理者の別を次表の区分により分類。

道路管理者	コード番号
国土交通大臣	1
大阪府知事	2
西日本高速道路	4
阪神高速道路	6
大阪府道路公社	8

8. 区間延長(Km) : 交通量及び道路条件等に著しい変化のない調査単位区間に分割した延長。

9. 車線数 : 調査単位区間の代表的な車線数(上下線の合計)を指し、登坂車線、変速車線、屈折車線、停車帯は含まない。

10. 通行車両等の分類 : 歩行者類は人数で、それ以外は台数である。なお、交通量値は上下線の合計（断面交通量）値である。（上段：平日値・下段：休日値）

(1) 歩行者類（人）

対象とするもの

- ・歩いている人。
- ・走っている人。
- ・身体障害者用の車椅子に乗っている人。
- ・乳母車を押す人。
- ・小児用の車（小児用三輪車、6歳未満の者が乗車する自転車で、かつ、歩行、制動操作が簡単で、速度が4～8km/h程度しか出せない自転車）に乗っている人。
- ・動力付き二輪車または二輪もしくは三輪の自転車（これらの車両で側車付きのもの及び他の車両をけん引しているものを除く）を押して歩いている人。
- ・親に手を引かれている子供。
- ・ローラースケート等によって通行している人。
- ・買物車（ショッピングカート）を引いている人。

対象としないもの

- ・軽車両（リヤカー、牛馬車等）を引いている人。
- ・背負われている子供。
- ・乳母車の中にいる子供。
- ・路上で遊んでいる人。
- ・デモ隊。
- ・葬列。
- ・通園、通学途中でない学生、生徒、園児の隊列。

(2) 自転車類(台) : ベダル又はハンドルクランクを用い、かつ、人の力により運転する二輪以上の車（レールにより運転する車を除く）であって、身体障害者用の車椅子及び小児用の車以外のもの(道路交通法第2条第1項第11の2号)とし、二輪のものに限らない。また、リヤカー等を引く自転車は含む。

(3) 動力付き二輪車類(台) : 道路交通法施行規則第2条に規定する「自動二輪車」、道路交通法第2条第1項第10号に規定する「原動機付自転車」及びその他の二輪の自動車とする。側車付きのもの及び他の車両をけん引しているものを含む。

(4) 乗用車（台） : (軽乗用車+乗用車)
軽乗用車とは、ナンバープレートの塗色が黄地に黒文字(家用)又は黒地に黄文字（営業用）であり、かつ、分類番号が50～59の自動車とする。
乗用車とは、分類番号が3、30～39まで及び300～399まで（普通乗用自動車）と、5、7、50～59まで、70～79まで500～599まで及び700～799まで（小型乗用自動車）とする。

(5) バス（台） : 分類番号が2、20～29まで及び200～299までのものとする。

(6) 小型貨物車（台） : (軽貨物車+小型貨物車+貨客車)
軽貨物車とは、ナンバープレートの塗色が黄地に黒文字(家用)又は黒地に黄文字（営業用）であり、かつ、分類番号が40～49の自動車とする。
小型貨物車とは、分類番号が4、6、40～49まで、60～69まで、400～499まで及び600～699まで（小型貨物自動車）とする。ただし、貨客車を除く。貨客車とは、分類番号が4、6、40～49まで、60～69まで、400～499まで及び600～699まで（小型四輪貨物自動車）のうち、ライトバン、ピックアップ、バン等の型式で、座席が2列以上あるものとする。

(7) 普通貨物車（台） : (普通貨物車+特殊（種）車)
普通貨物車とは、分類番号が1、10～19まで及び100～199までの自動車とする。特殊（種）車とは、ナンバープレートの塗色が黄地に黒文字又は黒地に黄文字のものうち、分類番号が8、80～89まで及び800～899まで（特種用途自動車）と、9、90～99まで及び900～999まで、0、00から09まで及び000から099まで（特殊自動車）とする。なお、特種用途自動車とは、特種の目的に使用され、かつその目的遂行に必要な構造装置を備えたもので、緊急自動車、タンク車、撒水車、霊柩車、放送宣伝車、クレーン車等がある。また、特殊自動車とは、キャタピラを有する自動車、ロード・ローラ、タイヤ・ローラ、スタビライザ等をいう。

11. 自動車類
24 時間交通量 (台) : 昼間 12 時間交通量値と夜間 12 時間交通量値の合計値。 印については、推定昼夜率を乗じた推定値。(上段：平日値・下段：休日値)
12. 昼夜率 : 自動車類 24 時間交通量の自動車類昼間 12 時間交通量に対する割合。 印については、推定値(上段：平日値・下段：休日値)
- $$\frac{\text{自動車類 24 時間交通量}}{\text{昼間 12 時間自動車類交通量}}$$
13. 12 時間
大型車混入率 (%) : 自動車類交通量に対する大型車(バス+普通貨物車)交通量の割合。(上段：平日値・下段：休日値)
- $$\frac{\text{大型車交通量}}{\text{自動車類合計交通量}} \times 100$$
14. ピーク比率 (%) : 自動車類のピーク時間交通量の 12 時間交通量に対する割合。(上段：平日値・下段：休日値)
- $$\frac{\text{自動車類ピーク時交通量}}{\text{自動車類 12 時間交通量}} \times 100$$
15. 平日 12 時間混雑度 : 道路の混雑の程度を調査単位区間ごとに示した指標。(上段：平成 17 年度値・下段：平成 11 年度値)
ただし、12 時間実交通容量については、車線幅員、側方余裕、大型車混入率、沿道条件等が道路個々によって異なるため、国土交通省道路局により算出。
- $$\frac{\text{自動車類 12 時間合計交通量}}{\text{12 時間実交通容量}} \times 100$$

[混雑度の一般的な解釈・交通状況の推定]

1.0 未満	・昼間 12 時間を通じて、道路が混雑することなく円滑に走行できる。
1.0 以上 } 1.25 未満	・昼間 12 時間のうち、道路が混雑する可能性のある時間帯が 1 ~ 2 時間(ピーク時)ある。 ・何時間も混雑が連続するという可能性は、非常に小さいと考えられる。
1.25 以上 } 1.75 未満	・ピーク時間帯はもとより、ピーク時間を中心として混雑する時間帯が加速度的に増加する可能性が高い状態。 ・ピーク時のみの混雑から、日中の連続的混雑への過度状態と考えられる。
1.75 以上	・慢性的混雑状態と考えられる。

16. 混雑（ピーク）時

平均旅行速度（km/h）：平日は、朝または夕方のラッシュ時間帯（午前7時～午前9時、午後5時～午後7時までをいう）のより混雑する方向に、休日は、ピーク時間帯（1日の中で最も混雑している時間帯）の混雑方向に、渋滞や信号待ち等の時間を含む「流れに沿った」通常走行時の調査単位区間ごとの走行速度をいう。（上段：平日値・下段：休日値）
なお、最も混雑している時間帯とは、渋滞等が発生している区間については、渋滞長が最も長くなる時間帯であり、渋滞等がない区間は時間交通量が最も大きくなる時間帯である。

17. 平成 11 年度

自動車類交通量（台）：平成 17 年度の観測地点に対応する平成 11 年度の調査単位区間番号と自動車類 12 時間交通量値及び自動車類 24 時間交通量値。
印については、推定値。（上段：平日値・下段：休日値）

18. 摘要

：非観測区間については、交通量値を引用した隣接府県市名及び調査単位区間番号。
その他については、便宜的に記入している。

（注）・交通量値は、上下線の合計（断面交通量）値。

- ・区間起終点名については、上段が起点名、下段が終点名。
- ・昼夜率の 印値については、24 時間観測を実施していないため推定値。よって、自動車類 24 時間交通量の 印値については、推定昼夜率を乗じた推定値。
- ・平日 12 時間混雑度値については、上段が平成 17 年度値、下段が平成 11 年度値。
- ・その他の数値については、上段が平日値、下段が休日値。

高速道路

・ 名神高速道路	・ P2-1
・ 中国自動車道	・ "
・ 西名阪自動車道	・ "
・ 近畿自動車道	・ "
・ 阪和自動車道	・ P2-2
・ 関西空港自動車道	・ P2-3
・ 高速大阪東大阪線	・ "
・ 高速大阪守口線	・ "
・ 高速大阪堺線	・ "
・ 高速大阪池田線	・ "
・ 高速大阪松原線	・ "
・ 高速湾岸線	・ "

一般国道

・ 国道 1号	・ P2-4
・ 国道 25号	・ "
・ 国道 26号	・ "
・ 国道 163号	・ P2-6
・ 国道 165号	・ "
・ 国道 166号	・ "
・ 国道 168号	・ "
・ 国道 170号	・ "
・ 国道 171号	・ P2-8
・ 国道 173号	・ "
・ 国道 176号	・ P2-9
・ 国道 307号	・ "
・ 国道 308号	・ "
・ 国道 309号	・ "
・ 国道 310号	・ P2-10
・ 国道 371号	・ "
・ 国道 423号	・ "
・ 国道 477号	・ P2-11
・ 国道 479号	・ "
・ 国道 480号	・ "
・ 国道 481号	・ "

主要地方道

・ 富田林太子線	・ P2-12
・ 枚方亀岡線	・ "
・ 茨木亀岡線	・ "
・ 大阪高槻京都線	・ "
・ 堺大和高田線	・ "
・ 堺富田林線	・ "
・ 八尾枚方線	・ P2-13
・ 枚方富田林泉佐野線	・ "
・ 伊丹豊中線	・ "
・ 大阪和泉泉南線	・ "
・ 堺羽曳野線	・ P2-14
・ 泉佐野打田線	・ "
・ 泉佐野岩出線	・ "
・ 大阪国際空港線	・ P2-15
・ 大阪生駒線	・ "
・ 大阪池田線	・ "
・ 豊中亀岡線	・ "
・ 大阪中央環状線	・ "
・ 茨木寝屋川線	・ P2-17
・ 大阪高槻線	・ "
・ 枚方交野寝屋川線	・ "
・ 大阪高石線	・ "
・ 大阪臨海線	・ P2-18
・ 茨木能勢線	・ "
・ 京都守口線	・ P2-19
・ 堺かつらぎ線	・ "
・ 泉天津美原線	・ "
・ 岬加太港線	・ P2-20
・ 柏原駒ヶ谷千早赤阪線	・ "
・ 園部能勢線	・ "
・ 箕面池田線	・ "
・ 枚方大和郡山線	・ "
・ 大阪狭山線	・ "
・ 美原太子線	・ "
・ 岸和田牛滝山貝塚線	・ P2-21
・ 八尾茨木線	・ "
・ 大阪東大阪線	・ P2-22
・ 堺狭山線	・ "
・ 枚方高槻線	・ "
・ 茨木撰津線	・ "
・ 伏見柳谷高槻線	・ P2-23
・ 西京高槻線	・ "
・ 枚方山城線	・ "
・ 大阪港八尾線	・ "
・ 富田林泉大津線	・ "
・ 岸和田港塔原線	・ P2-24
・ 和歌山貝塚線	・ "
・ 泉佐野岩出線(補完調査)	・ "

一般府道

・ 能勢猪名川線	P2-25	・ 近鉄八尾停車場線	P2-28	・ 本堂高井田線	P2-31
・ 亀岡能勢線	〃	・ 東高安停車場線	〃	・ 大堀堺線	〃
・ 伊丹池田線	〃	・ 八尾停車場線	〃	・ 郡戸大堀線	〃
・ 西宮豊中線	〃	・ 柏原停車場線	〃	・ 我堂金岡線	〃
・ 豊中摂津線	〃	・ 柏原停車場大栗線	〃	・ 西藤井寺線	〃
・ 箕面摂津線	〃	・ 道明寺停車場線	〃	・ 島泉伊賀線	〃
・ 吹田箕面線	〃	・ 東岸和田停車場線	〃	・ 上河内富田林線	P2-32
・ 枚方茨木線	〃	・ 東貝塚停車場線	〃	・ 竹内河南線	〃
・ 交野久御山線	〃	・ 和泉橋本停車場線	〃	・ 東阪三門市線	〃
・ 大東四条畷線	〃	・ 熊取停車場線	〃	・ 甘南備川向線	〃
・ 守口門真線	〃	・ 和泉砂川停車場線	P2-29	・ 中津原寺元線	〃
・ 大阪八尾線	P2-26	・ 石津川停車場石津線	〃	・ 加賀田片添線	〃
・ 大阪羽曳野線	〃	・ 浜寺公園停車場線	〃	・ 大野天野線	〃
・ 八尾道明寺線	〃	・ 羽衣停車場線	〃	・ 深井畑山宿院線	〃
・ 住吉八尾線	〃	・ 高石停車場線	〃	・ 西鳳東線	〃
・ 香芝太子線	〃	・ 和泉大宮停車場線	〃	・ 信太高石線	〃
・ 河内長野美原線	〃	・ 貝塚停車場線	〃	・ 和田福泉線	〃
・ 富田林狭山線	〃	・ 泉佐野停車場線	〃	・ 別所草部線	〃
・ 河内長野かつらぎ線	〃	・ 岡田浦停車場線	〃	・ 横尾山仏並線	〃
・ 河内長野千早城跡線	〃	・ 榑井停車場榑井線	〃	・ 父鬼和氣線	〃 ~ P2-33
・ 袖原向日線	〃	・ 尾崎停車場線	〃	・ 三林岡山線	P2-33
・ 木屋交野線	〃	・ 淡輪停車場線	〃	・ 田治米忠岡線	〃
・ 深野南寺方大阪線	〃	・ 桜井駅跡線	〃	・ 春木大町線	〃
・ 石切大阪線	〃 ~ P2-27	・ 天王亀岡線	〃	・ 和気岸和田線	〃
・ 平尾鳳停車場線	P2-27	・ 島能勢線	〃	・ 春木岸和田線	〃
・ 鳥取吉見泉佐野線	〃	・ 宿野下田線	〃	・ 土丸栄線	〃
・ 堺港線	〃	・ 野間出野一庫線	〃	・ 日根野羽倉崎線	〃
・ 大津港線	〃	・ 吉野下田尻線	〃	・ 新家田尻線	〃
・ 網延橋停車場線	〃	・ 国崎野間口線	P2-30	・ 大苗代岡田浦停車場線	〃
・ 岡町停車場線	〃	・ 庄本牛立線	〃	・ 東鳥取南海線	〃
・ 曾根停車場線	〃	・ 余野車作線	〃	・ 自然田鳥取荘停車場線	〃
・ 桜井停車場線	〃	・ 熊野大阪線	〃	・ 水間和泉橋本停車場線	〃
・ 高槻停車場線	〃	・ 忍頂寺福井線	〃	・ 山田上小野原線	〃
・ 摂津富田停車場線	〃	・ 萩谷西五百住線	〃	・ 豊中吹田線	〃
・ 茨木停車場線	〃	・ 柳谷島本線	〃	・ 北大日竜田線	P2-34
・ 吹田停車場線	〃	・ 正雀一津屋線	〃	・ 平野守口線	〃
・ 高槻市停車場線	〃	・ 沢良宜東千里丘停車場線	〃	・ 大阪枚岡奈良線	〃
・ 総持寺停車場線	〃	・ 高槻茨木線	〃	・ 余野茨木線	〃
・ 正雀停車場線	〃	・ 鳥飼八丁富田線	〃	・ 南千里茨木停車場線	〃
・ 相川停車場線	〃	・ 三島江茨木線	〃	・ 森屋狭山線	〃
・ 鴻池新田停車場線	〃	・ 安満前島線	〃	・ 富田林五条線	〃
・ 鴻池新田停車場鴻池線	P2-28	・ 金田門真停車場線	〃	・ 堺泉北環状線	〃
・ 住道停車場線	〃	・ 木屋門真線	〃	・ 堺阪南線	〃
・ 野崎停車場線	〃	・ 杉田口禁野線	〃 ~ P2-31	・ 木ノ本岬線	P2-35
・ 四条畷停車場線	〃	・ 長尾八幡線	P2-31	・ 泉佐野熊取線	〃
・ 星田停車場線	〃	・ 私市太秦線	〃		
・ 布施停車場線	〃	・ 中垣内南田原線	〃		
・ 河内小阪停車場線	〃	・ 山本黒谷線	〃		
・ 枚岡停車場線	〃	・ 柏村南本町線	〃		

道路 種 別	路線名	観測地点名 市区丁目郡町字村	区間起終点 上段:起点名 下段:終点名	調査 単位 区 間 番 号	管 理 区 分	区 間 延 長 (km)	車 線 数	歩 行 者 類 (人)	自 転 車 類 (台)	動力 付 き 二 輪 車 類 (台)	自動車類12時間交通量(台)							自動車 類 24 時 間 交 通 量 (台)	昼 夜 率 (%)	大 型 車 混 入 率 12 時 間 (%)	ピ ー ク 比 率 (%)	平日 12 時 間 混 雑 度 (H17 H11)		混雑 (ピーク時) 平均旅行速度 (km/h)		平成11年度 自動車類交通量(台)			摘 要	
											乗用車類			貨物車類			合 計					混 雑 度	平 成 17 年 度	平 成 11 年 度	調 査 単 位 区 間 番 号	12 時 間	24 時 間			
											乗 用 車	バ ス	計	小 型 貨 物 車	普 通 貨 物 車	計												平 成 17 年 度		平 成 11 年 度
											乗 用 車	バ ス	計	小 型 貨 物 車	普 通 貨 物 車	計												平 成 17 年 度		平 成 11 年 度
1	1	1	1	1	1	14.5	6	0	0	355	41270	1413	42683	16109	24354	40463	83146	124749	1.50	31.0	9.1	0.95	60.0	84.4	1	71074	108887			
		京都府・大阪府境～茨木IC間	三島郡島本町山崎(府界) 茨木市上穂積	1	4	14.5	6	0	0	355	41270	1413	42683	16109	24354	40463	83146	124749	1.50	31.0	9.1	0.95	60.0	84.4	1	71074	108887			
		茨木IC～吹田JCT間	茨木市上穂積 吹田市青葉丘北	2	4	2.7	6	0	0	402	47159	1429	48588	18247	26294	44541	93129	137671	1.48	29.8	9.3	1.08	54.9	83.1	2	82491	123810			
		吹田JCT～吹田IC間	吹田市青葉丘北 吹田市清水	3	4	0.5	6	0	0	283	37157	1038	38195	16379	17472	33851	72046	101657	1.41	25.7	9.4	0.85	54.5	78.3	3	63031	90039			
		吹田IC～豊中IC間	吹田市清水 豊中市名神口	4	4	9.6	4	0	0	161	25252	569	25821	10642	12727	23369	49190	68182	1.39	27.0	9.6	0.88	64.5	80.9	4	46400	65041			
		豊中IC～大阪府・兵庫県境間	豊中市名神口 豊中市名神口(府県界)	30004	4	0.5	4	0	0	154	19622	403	20025	7834	9302	17136	37161	52147	1.40	26.1	10.3	0.67	69.2	78.1	30004	37090	53020	兵庫県1		
		中国自動車道	吹田JCT～中国吹田IC間	6	4	1.1	4	0	0	182	18057	547	18604	3850	13581	17431	36035	56265	1.56	39.2	9.9	0.82	55.0	50.0	5	19445	33771			
		中国吹田IC～中国豊中IC間	吹田市山田東 吹田市山田東	7	4	7.0	4	0	0	215	22180	579	22759	4656	16384	21040	43799	67039	1.53	38.7	10.3	1.04	64.0	78.1	6	42216	65036			
		中国豊中IC～中国池田IC間	豊中市刀根山元町 池田市豊島北	8	4	2.6	4	0	0	168	17299	532	17831	3776	14281	18057	35888	56422	1.57	41.3	10.4	0.92	76.1	65.8	7	34463	54583			
		中国池田IC～大阪府・兵庫県境間	池田市豊島北 池田市神田四丁目(府県界)	30008	4	1.2	6	0	0	294	35138	772	35910	6658	19301	25959	61869	90913	1.47	32.4	10.1	0.89	70.8	80.0	30007	59705	88790	兵庫県3		
		西名阪自動車道	柏原IC～藤井寺IC間	10	4	5.1	6	0	0	210	29076	639	29715	15124	13865	28989	58704	89037	1.52	24.7	9.8	0.66	70.1	89.0	8	62672	92041			
		藤井寺IC～松原JCT間	藤井寺市小山 松原市大堀五丁目	11	4	3.1	6	0	0	223	28818	652	29470	14817	13607	28424	57894	87454	1.51	24.6	9.9	0.67	72.9	23.4	9	61838	90985			
		奈良県・大阪府境～柏原IC間	柏原市田辺二丁目 柏原市田辺二丁目(府県界)	30010	4	1.0	4	0	0	203	26376	591	26967	12697	14283	26980	53947	81106	1.50	27.6	10.2	0.98	62.1	77.7	30008	53434	80537	奈良県4		
		近畿自動車道	吹田JCT～摂津北IC間	14	4	4.5	4	0	0	185	29832	629	30461	12930	17269	30199	60660	81362	1.34	29.5	9.9	1.15	25.0	46.4	16	62356	82880			
		摂津北IC～摂津南IC間	摂津市学園町 摂津市鳥飼和道	15	4	2.4	4	0	0	261	36748	677	37425	17255	21065	38320	75745	102581	1.35	28.7	10.0	1.36	60.0	65.5	15	78846	105200			
		摂津南IC～門真IC間	摂津市鳥飼和道 門真市松生町	16	4	4.3	4	0	0	229	31316	628	31944	14852	19485	34337	66281	90446	1.36	30.3	9.8	1.21	35.0	54.6	14	68310	93181			
		門真IC～大阪府・大阪市境間	門真市松生町 門真市ひえ島(府市界)	17	4	1.7	4	0	0	196	26892	588	27480	12230	17135	29365	56845	78096	1.37	31.2	9.8	1.03	27.0	33.6	30015	57948	79615			
		東大阪北IC～東大阪JCT間	東大阪市中鴻池町 東大阪市荒本北	18	4	2.2	6	0	0	213	28285	593	28878	13946	17522	31468	60346	82599	1.37	30.0	10.7	0.83	18.0	78.7	13	61386	84176			
		東大阪JCT～東大阪南IC間	東大阪市荒本北 八尾市新家町	19	4	3.5	6	0	0	448	30861	668	31529	14799	15630	30429	61958	85673	1.38	26.3	10.6	0.78	92.0	85.7	12	57655	77895			

注) 起終点・混雑度以外は、上段が平日、下段が休日

*印は推定値

道路種別	路線名	観測地点名 市区丁目郡町字村	区間起終点 上段:起点名 下段:終点名	調査単位区 間番号	管 理 区 分	区 間 延 長 (km)	車 線 数	歩 行 者 類 (人)	自 転 車 類 (台)	動力付き二輪車類 (台)	自動車類12時間交通量(台)						自動車類 24時間交通量 (台)	昼 夜 率 (%)	大型車混入率12時間 (%)	ピーク比率 (%)	混雑 (ピーク時) 平均旅行速度 (km/h)		平成11年度 自動車類交通量(台)			摘要		
											乗用車類			貨物車類							合計	混雑度 H17 H11	平成17年度	平成11年度	調査単位区 間番号		12 時 間	24 時 間
											乗 用 車	バ ス	計	小 型 貨 物 車	普 通 貨 物 車	計												
											乗 用 車	バ ス	計	小 型 貨 物 車	普 通 貨 物 車	計												
1	近畿自動車道	東大阪南IC~八尾IC間	八尾市新家町 八尾市北久宝寺	20	4	1.9	6	0	0	260 785	33882 41596	673 663	34555 42259	17211 4558	17589 3589	34800 8147	69355 50406	93468 71904	1.35 1.43	26.3 8.4	10.7 10.2	0.88 0.75	77.7 72.8	9.7 24.8	11	66797 46133	89487 67016	
1	"	八尾IC~大阪府・大阪市境間	八尾市北久宝寺 八尾市神武町(府市界)	21	4	1.7	6	0	0	199 659	27041 34758	630 587	27671 35345	13702 3869	14770 3062	28472 6931	56143 42276	76380 60069	1.36 1.42	27.4 8.6	10.9 10.1	0.69 0.65	87.4 91.3	62.3 93.9	10	52418 38134	70300 55126	
1	"	松原JCT~松原IC間	松原市大堀五丁目 松原市別所二丁目	22	4	0.9	6	0	0	458 881	45764 52006	790 924	46554 52930	21197 4563	15515 3228	36712 7791	83266 60721	116662 86546	1.40 1.43	19.6 6.8	9.9 10.1	0.96 0.87	52.3 77.1	62.7 70.4	17	74658 57301	105827 85149	
1	"	大東鶴見IC~大阪府・大阪市境間	諸福八丁目 大東市諸福八丁目(府市界)	30017	4	0.1	6	0	0	254 921	34600 44413	672 905	35272 45318	16651 4312	20399 3096	37050 7408	72322 52726	98626 74718	1.36 1.42	29.1 7.6	9.9 10.3	0.89 0.88	17.1 90.0	72.0 60.0	30014	75239 49308	102354 71309	大阪市1
1	"	大阪市・大阪府境~東大阪北IC間	東大阪市北鴻池町(府市界) 東大阪市中鴻池町	30018	4	0.4	6	0	0	254 921	34600 44413	672 905	35272 45318	16651 4312	20399 3096	37050 7408	72322 52726	98626 74718	1.36 1.42	29.1 7.6	9.9 10.3	0.89 0.88	16.9 80.0	76.1 62.8	30013	75239 49308	102354 71309	大阪市1
1	"	大阪市・大阪府境~大阪府・大阪市境間	八尾市南亀井町二丁目(府市界) 八尾市南亀井町三丁目(府市界)	30021	4	0.4	6	0	0	199 659	27041 34758	630 587	27671 35345	13702 3869	14770 3062	28472 6931	56143 42276	76380 60069	1.36 1.42	27.4 8.6	10.9 10.1	0.69 0.65	90.0 90.0	62.8 101.9	30010	52418 38134	70300 55126	大阪府21
1	"	大阪市・大阪府境~松原JCT間	松原市大堀五丁目(府市界) 松原市大堀五丁目	30022	4	0.5	6	0	0	310 852	35225 47132	1040 825	36265 47957	19912 6653	26190 8285	46102 14938	82367 62895	116150 91001	1.41 1.45	33.1 14.5	12.2 10.2	1.88 0.80	72.0 72.0	62.1 88.5	30009	73876 56603	105017 84678	大阪市3
1	阪和自動車道	松原IC~美原北IC間	松原市別所二丁目 堺市美原町丹上	23	4	3.2	6	0	0	156 396	31753 36539	733 867	32486 37406	14897 1631	8347 3040	23244 42077	55730 42077	74284 58625	1.33 1.39	16.3 5.9	10.1 10.2	0.62 0.61	90.7 92.9	80.6 76.5	18	51417 38249	69105 54854	
1	"	美原北IC~美原JCT間	堺市美原町丹上 堺市美原町丹上	24	4	0.5	6	0	0	133 358	26844 32286	693 821	27537 33107	13094 2592	6966 1382	20060 3974	47597 37081	63819 52041	1.34 1.40	16.1 5.9	10.1 10.2	0.51 0.45	85.7 90.0	82.5 85.2	19	40176 32373	54334 46659	
1	"	美原JCT~美原南IC間	堺市美原町丹上 堺市美原町太井	25	4	1.7	6	0	0	107 357	23809 30656	654 661	24463 31317	12923 2461	6827 1359	19750 3820	44213 35137	59465 49631	1.34 1.41	16.9 5.7	10.4 10.3	0.50 0.45	92.7 95.6	82.5 85.2	19	40176 32373	54334 46659	
1	"	美原南IC~堺JCT間	堺市美原町太井 堺市小阪	26	4	6.3	6	0	0	140 473	27155 33946	682 678	27837 34624	14527 2861	7506 1556	22033 39041	49870 55108	66832 55108	1.34 1.41	16.4 5.7	10.8 10.2	0.58 0.51	81.0 84.0	52.6 67.0	20	47447 37609	64530 54562	
1	"	堺JCT~堺IC間	堺市小阪 堺市和田	27	4	0.8	4	0	0	102 467	24541 27262	397 560	24938 27822	8466 2640	4202 855	12668 3495	37606 31317	50096 44098	1.33 1.41	12.2 4.5	10.8 10.5	0.64 0.59	84.7 87.3	82.3 77.8	21	32636 28379	44128 40732	
1	"	堺IC~岸和田泉IC間	堺市和田 和泉市内田町	28	4	10.1	4	0	0	91 392	14880 21521	366 474	15246 21995	7439 1895	3539 755	10978 2650	26224 24645	34883 34608	1.33 1.40	14.9 5.0	9.9 10.3	0.56 0.54	90.9 94.9	83.6 84.8	22	23201 23204	31200 32788	
1	"	岸和田泉IC~貝塚IC間	和泉市内田町 貝塚市馬場さすら	29	4	9.1	4	0	0	69 338	11078 18619	348 452	11426 19071	4276 1213	3560 2847	7836 21918	19262 30580	25859 30580	1.34 1.40	20.3 7.6	9.7 10.3	0.52 0.55	84.2 83.6	68.1 41.7	23	19128 21374	25668 29859	
1	"	貝塚IC~泉佐野JCT間	貝塚市馬場さすら 泉佐野市上之郷	30	4	6.3	4	0	0	72 342	11302 19096	382 473	11684 19589	4123 1684	3509 1184	7632 2868	19316 22437	25941 31100	1.34 1.39	20.1 7.4	9.7 10.3	0.48 0.58	88.6 88.2	79.6 81.3	24	19422 21939	25929 30450	
1	"	泉佐野JCT~泉南IC間	泉佐野市上之郷 泉南市信達岡中	31	4	5.9	4	0	0	90 405	13630 23325	394 496	14024 23821	5097 1971	4355 1489	9452 3460	23476 27281	31687 37781	1.35 1.38	20.2 7.3	9.4 10.1	0.54 0.60	90.4 88.9	67.2 83.0	25	23764 25975	31899 36523	
1	"	泉南IC~阪南IC間	泉南市信達岡中 阪南市自然田	32	4	1.7	4	0	0	81 329	10547 18186	321 428	10868 18614	3859 1481	3245 1142	7104 2623	17972 21237	24374 29678	1.36 1.40	19.8 7.4	9.3 10.5	0.45 0.53	94.2 91.3	81.6 71.2	26	18718 21236	25281 29856	
1	"	阪南IC~大阪府・和歌山県境間	阪南市自然田 阪南市山中溪(府県界)	30032	4	2.8	4	0	0	131 382	12519 21507	321 445	12840 21952	4438 1720	4107 1372	8545 3092	21385 25044	28990 34601	1.36 1.38	20.7 7.3	9.3 10.3	0.52 0.61	90.0 86.9	77.3 94.1	30026	22760 24663	31049 34664	和歌山県1

注) 起終点・混雑度以外は、上段が平日、下段が休日

*印は推定値

道路種別	路線名	観測地点名 市区丁目郡町字村	区間起終点 上段:起点名 下段:終点名	調査単位 区間番号	管理区分	区間延長 (km)	車線数	歩行者 数 (人)	自転車 数 (台)	動力付き二輪車 数 (台)	自動車類12時間交通量(台)						自動車類 24時間交通量 (台)	昼 夜 率 (%)	大型車混入率 12時間 (%)	ピーク比率 (%)	混雑 (ピーク時) 平均旅行速度 (km/h)		平成11年度 自動車類交通量(台)			摘要		
											乗用車類			貨物車類							合計	混雑度 H17 H11	平成17年度	平成11年度	調査単位 区間番号		12 時間	24 時間
											乗用車	バス	計	小型貨物車	普通貨物車	計												
											乗用車	バス	計	小型貨物車	普通貨物車	計												
1	関西空港自動車道	泉佐野JCT~上之郷IC間	泉佐野市上之郷 泉佐野市上之郷	35	4	0.6	4	0	0	46	7723	369	8092	2469	2123	4592	12684	16736	1.32	19.6	9.8	0.28	93.9	49.1	27	12263	16040	
1	"	上之郷IC~泉佐野IC間	泉佐野市上之郷 泉佐野市中町	36	4	3.5	4	0	0	35	6314	353	6667	1980	1862	3842	10509	14005	1.33	21.1	9.5	0.19	98.4	83.4	28	10197	13416	
1	"	泉佐野IC~りんくうJCT間	泉佐野市中町 泉佐野市りんくう往来北	37	4	2.5	4	0	0	48	4997	295	5292	698	1332	2030	7322	9616	1.31	22.2	10.5	0.13	92.8	72.6	29	8184	10817	
2	高速大阪東大阪線	東大阪市中野	東大阪市荒本西4丁目 東大阪市西石切町5丁目	505	6	3.4	4	0	0	156	29245	301	29546	7285	5247	12532	42078	58097	1.38	13.2	10.7	0.74	38.8	38.6	505	34346	48760	
2	"	東大阪市西堤	東大阪市高井田西6丁目 東大阪市荒本西4丁目	30505	6	3.3	4	0	0	290	41378	328	41706	16458	16730	33188	74894	101462	1.35	22.8	9.2	1.24	31.6	56.9	30505	79930	107941	大阪市502
2	高速大阪守口線	守口市八雲北町	守口市桃町 守口市大日町1丁目	30501	6	2.3	4	0	0	197	21025	131	21156	10204	11176	21380	42536	60540	1.42	26.6	10.3	0.81	46.1	50.7	30501	39657	59113	大阪市503
2	"	守口市緑町	守口市緑町 守口市緑町	30506	6	0.5	4	0	0	197	21025	131	21156	10204	11176	21380	42536	60540	1.42	26.6	10.3	0.81	54.0	63.5	30506	39657	59113	大阪市503
2	高速大阪堺線	堺市南清水町1丁目	堺市鉄砲町 堺市翁橋町1丁目	501	6	3.1	4	0	0	176	22887	162	23049	9991	4001	13992	37041	53407	1.44	11.2	10.3	0.80	59.0	63.7	501	39344	56859	
2	高速大阪池田線	豊中市利倉東1丁目	豊中市名神口2丁目 池田市空港	502	6	5.4	4	0	0	166	34311	1256	35567	8562	6194	14756	50323	70323	1.40	14.8	11.1	0.89	55.7	76.0	502	53128	71872	
2	"	池田市神田	池田市ダイハツ町 池田市桃園1丁目	506	6	2.2	4	0	0	37	7254	59	7313	2782	1590	4372	11685	16715	1.43	14.1	14.4	0.30	65.8	70.1	506	10482	15746	
2	"	豊中市島江町	豊中市二葉町3丁目 豊中市名神口2丁目	30502	6	2.1	4	0	0	227	44232	1397	45629	17749	10113	27862	73491	102187	1.39	15.7	10.1	1.21	45.5	72.2	30502	71538	98404	大阪市507
2	"	池田市空港	豊中市蛸池西町2丁目 池田市豊島南1丁目	30507	6	1.2	4	0	0	37	7254	59	7313	2782	1590	4372	11685	16715	1.43	14.1	14.4	0.30	39.9	66.4	30507	10482	15746	大阪府506
2	"	池田市豊島南2丁目	池田市豊島南2丁目 池田市豊島南2丁目	30508	6	0.2	4	0	0	37	7254	59	7313	2782	1590	4372	11685	16715	1.43	14.1	14.4	0.30	39.3	66.4	30507	10482	15746	大阪府506
2	"	池田市木部町	池田市新町 池田市木部町	30509	6	1.0	4	0	0	37	7254	59	7313	2782	1590	4372	11685	16715	1.43	14.1	14.4	0.30	57.8	57.1	30509	10482	15746	大阪府506
2	高速大阪松原線	松原市三宅東	松原市三宅中7丁目 松原市別所町	30503	6	1.7	4	0	0	165	30708	235	30943	11828	8906	20734	51677	74867	1.45	17.7	9.8	0.79	71.2	39.2	30503	50179	72594	大阪市510
2	"	松原市大堀町	松原市大堀町 松原市大堀町	30504	6	0.5	4	0	0	165	30708	235	30943	11828	8906	20734	51677	74867	1.45	17.7	9.8	0.79	62.8	40.6	30504	50179	72594	大阪市510
2	高速湾岸線	高石市高砂1丁目	堺市築港八幡町 泉大津市助松町1丁目	503	6	11.0	4	0	0	153	28228	982	29210	9614	14451	24065	53275	72274	1.36	29.0	10.4	1.01	33.1	22.0	503	41206	56622	
2	"	泉大津市汐見町	泉大津市助松町1丁目 泉佐野市りんくう往来北	504	6	17.5	4	0	0	120	21516	1045	22561	7374	8430	15804	38365	50777	1.32	24.7	9.6	0.66	75.6	66.3	504	35511	48952	

注) 起終点・混雑度以外は、上段が平日、下段が休日

*印は推定値

道路 種 別	路 線 名	観測地点名 市区丁目郡町字村	区 間 起 終 点 上段:起 点 名 下段:終 点 名	調 査 単 位 区 間 番 号	管 理 区 分	区 間 延 長 (km)	車 線 数	歩 行 者 類 (人)	自 転 車 類 (台)	動 力 付 き 二 輪 車 類 (台)	自動車類12時間交通量(台)						自動車 類 24 時 間 交 通 量 (台)	昼 夜 率 (%)	大 型 車 混 入 率 12 時 間 (%)	ピ ー ク 比 率 (%)	混雑 (ピーク時) 平均旅行速度 (km/h)		平成11年度 自動車類交通量(台)		摘 要				
											乗用車類			貨物車類							合 計	混 雑 度 H17 H11	平 成 17 年 度	平 成 11 年 度		調 査 単 位 区 間 番 号	12 時 間	24 時 間	
											乗 用 車	バ ス	計	小 型 貨 物 車	普 通 貨 物 車	計													
											乗 用 車	バ ス	計	小 型 貨 物 車	普 通 貨 物 車	計													
3	一般国道1号	枚方市招提東町1丁目	枚方市長尾家具町 枚方市池之宮1丁目	1001	1	4.6	4	264 362	1097 823	3116 2734	21603 31233	126 123	21729 31356	4726 2666	9361 2353	14087 5019	35816 36375	*55157 *53471	*1.54 *1.47	26.5 6.8	10.0 9.3	1.39 1.09	10.0 15.5	3.3 29.7	1001	34773 37403	*55289 *57975		
3	"	枚方市菊ヶ丘南町	枚方市池之宮1丁目 枚方市北中振	1002	1	4.1	4	81 104	202 154	4467 3471	29118 44402	162 103	29280 44505	11520 2779	13468 2841	24988 5620	54268 50125	83545 73493	1.54 1.47	25.1 5.9	9.6 9.1	2.22 1.96	13.1 15.2	9.1 3.7	1002	56847 48184	90269 74496		
3	"	寝屋川市太閤町	枚方市北中振 寝屋川市池田北町	1003	1	2.8	4	291 175	658 356	3529 2608	24355 36830	136 110	24491 36940	11354 3792	12621 3121	23975 6913	48466 43853	77988 66814	1.61 1.52	26.3 7.4	9.5 9.4	1.64 1.55	14.7 32.3	17.9 42.4	1003	49196 43452	80561 67945		
3	"	寝屋川市仁和寺本町5丁目	寝屋川市池田北町 守口市大日町	1004	1	4.9	4	254 343	574 523	2730 2192	25365 35892	205 126	25570 36018	12416 3765	12880 2911	25296 6676	50866 42694	*81894 *64895	*1.61 *1.52	25.7 7.1	9.3 9.6	2.31 1.51	17.2 29.1	11.8 37.3	1004	50482 42657	*82790 *66545		
3	"	守口市大日町2丁目	守口市大日町 守口市八雲東町	1005	1	0.5	4	1988 1541	2880 2323	1408 1364	7556 11119	65 27	7621 11146	3113 1330	2340 573	5453 1903	13074 13049	*20003 *19443	*1.53 *1.49	18.4 4.6	9.4 9.7	1.11 0.62	5.6 9.6	9.7 25.2	1005	13897 13241	*22374 *20391		
3	"	守口市浜町1丁目	守口市八雲東町 守口市竜田通1丁目	1006	1	1.7	4	1839 434	2828 1963	4505 3619	19391 26492	272 153	19663 26645	7743 3384	3814 923	11557 4307	31220 30952	*47767 *46118	*1.53 *1.49	13.1 3.5	9.7 9.6	1.21 1.30	25.3 13.9	13.6 31.1	1006	32794 31158	*52798 *47983		
3	"	守口市八島町	守口市竜田通1丁目 守口市京阪本通1丁目	1007	1	1.4	4	2013 1149	4679 3559	5033 3676	21198 26927	304 207	21502 27134	8286 2708	3689 820	11975 3528	33477 30662	51375 45756	1.53 1.49	11.9 3.3	9.3 9.0	1.58 1.44	6.8 16.1	7.9 24.6	1007	32330 29603	51970 45665		
3	"	枚方市長尾台	京都・大阪府界 枚方市津田東町	21001	1	1.5	2	0 0	0 0	532 470	9654 10352	92 46	9746 10398	2192 1656	2602 317	4794 1973	14540 12371	20172 16481	1.39 1.33	18.5 2.9	10.6 11.7	1.63 18.0	8.8 18.0						
3	"	枚方市	大阪・京都府界 枚方市長尾家具町	31001	1	0.6	4	63 117	139 336	1439 1933	15244 26442	127 115	15371 26557	5451 2402	7711 2122	13162 4524	28533 31081	46150 46162	1.62 1.49	27.5 7.2	9.0 9.7	1.00 1.10	28.5 23.5	13.7 27.0	31001	28441 30128	47727 47705	京都府1002	
3	" (第二京阪道路)	京都府・大阪府境～枚方東IC間	大阪府枚方市長尾東町(府界) 大阪府枚方市長尾台	31131	4	0.6	6	0 0	0 0	23 61	3345 4314	70 28	3415 4342	1162 337	809 155	1971 492	5386 4834	7045 6405	1.31 1.32	16.3 3.8	11.6 12.2	0.11 86.4	86.4 86.4					京都府11130	
3	"	門真市	門真市三ツ島777 門真市三ツ島1896	81001	1	0.8	2																						
3	一般国道25号	柏原市高井田	柏原市国分本町1丁目 柏原市上市2丁目	1008	1	1.8	2	303 358	1500 1047	3440 2036	11870 14844	63 32	11933 14876	4007 1840	2730 385	6737 2225	18670 17101	*28378 *25309	*1.52 *1.48	15.0 2.4	9.9 9.7	2.03 1.82	9.4 16.2	13.4 34.5	1008	17881 16621	*28610 *25763		
3	"	柏原市本郷3丁目	柏原市上市2丁目 八尾市志紀町南2丁目	1009	1	2.6	2	140 137	1030 857	1774 1307	7807 11416	48 43	7855 11459	3258 1349	2608 505	5866 1854	13721 13313	20889 19652	1.52 1.48	19.4 4.1	9.2 9.6	1.46 1.32	11.3 16.3	10.3 15.7	1009	13166 13605	21118 21153		
3	"	八尾市天王寺屋1丁目	八尾市志紀町南2丁目 八尾市南太子堂1丁目	1010	1	3.1	2	273 191	1933 1281	1879 1375	9084 12710	115 64	9199 12774	3479 1464	2830 465	6309 14703	15508 *22496	*23107 *1.53	*1.49 3.6	19.0 9.8	9.7 1.62	1.88 9.8	15.5 12.4	12.6 12.4	1010	15745 15745	*26137 *25664		
3	"	八尾市南太子堂6丁目	八尾市南太子堂1丁目 八尾市南亀井町2丁目	1011	1	1.6	2	203 100	1272 829	1381 1123	6184 8898	60 42	6244 8940	3248 1189	2450 380	5698 1569	11942 10509	17773 16123	1.49 1.53	21.0 4.0	9.2 10.5	1.57 1.09	18.8 18.2	13.1 28.0	1011	8989 9444	14885 15421		
3	"	柏原市	柏原市国分東奈町 柏原市国分本町1丁目	31008	1	3.9	2	5 12	27 56	748 494	7985 10241	17 21	8002 10262	2584 1339	2225 406	4809 1745	12811 12007	20363 17126	1.59 1.43	17.5 3.6	11.3 9.7	1.55 1.65	11.7 14.9	23.1 23.2	31008	12184 12740	20234 18363	奈良県1023	
3	一般国道26号	堺市三宝町3丁	堺市鉄砲町 堺市竜神橋町	1012	1	2.5	4	696 503	1862 2455	1707 1555	18354 21645	182 127	18536 21772	7097 2750	4161 701	11258 3451	29794 25223	42215 36699	1.42 1.45	14.6 3.3	9.8 10.4	1.10 1.32	8.7 10.1	25.8 15.1	1012	29903 26115	43716 37934		
3	"	堺市大町東3丁	堺市竜神橋町 堺市北安井町	1013	1	1.3	6	940 1811	1772 2078	1282 1313	23292 26333	483 522	23775 26855	7847 2650	7812 1448	15659 4098	39434 30953	55325 42926	1.40 1.39	21.0 6.4	8.9 9.8	1.83 1.54	9.3 9.6	14.2 16.0	1013	40987 32211	58795 45910		

注) 起終点・混雑度以外は、上段が平日、下段が休日

*印は推定値

道路種別	路線名	観測地点名 市区丁目郡町字村	区間起終点 上段:起点名 下段:終点名	調査単位区 間番号	管 理 区 分	区 間 延 長 (km)	車 線 数	歩 行 者 類 (人)	自 転 車 類 (台)	動力付き二輪車類 (台)	自動車類12時間交通量(台)							自動車類 24時間交通量 (台)	昼 夜 率 (%)	大型車混入率12時間 (%)	ピーク比率 (%)	平日12時間 混雑度 H17 H11		混雑 (ピーク時) 平均旅行速度 (km/h)		平成11年度 自動車類交通量(台)			摘要		
											乗用車類			貨物車類			合計					混雑度	平成17年度	平成11年度	調査単位区 間番号	12 時 間	24 時 間				
											乗 用 車	バ ス	計	小 型 貨 物 車	普 通 貨 物 車	計												混雑度		平成17年度	平成11年度
											乗 用 車	バ ス	計	小 型 貨 物 車	普 通 貨 物 車	計												混雑度		平成17年度	平成11年度
3	一般国道26号 (本線)	堺市浜寺船尾町東3丁	堺市北安井町 堺市浜寺船尾町東2丁	1014	1	3.3	4	122 37	277 224	532 549	24422 29802	104 195	24526 29997	8901 3233	4076 1089	12977 4322	37503 34319	*52504 *47703	*1.40 *1.39	11.1 3.7	9.9 10.0	1.44 1.51	12.9 32.9	43.8 72.4	1014	38120 35550	*54512 *50837				
3	"	堺市浜寺船尾町東3丁	堺市浜寺船尾町東2丁 堺市浜寺元町6丁	1015	1	1.3	8	415 368	768 834	1268 1099	36879 39529	260 337	37139 39866	11605 4104	5805 1193	17410 5297	54549 45163	77602 65285	*1.42 *1.45	11.1 3.4	10.4 10.1	1.11 0.93	13.3 30.6	7.7 30.9	1015	55438 46678	79735 68046				
3	"	堺市浜寺南町3丁	堺市浜寺元町6丁 和泉市葛の葉町	1016	1	3.0	6	184 257	935 1026	1665 1399	32708 37709	228 244	32936 37953	12485 4658	5131 1373	17616 6031	50552 43984	*71784 *63777	*1.42 *1.45	10.6 3.7	9.7 10.2	1.47 1.02	21.0 28.0	24.7 64.0	1016	50251 45304	*72361 *66144				
3	"	泉大津市東豊中町1丁目	和泉市葛の葉町 泉北郡忠岡町高月南3丁	1017	1	4.7	6	676 530	1956 1910	1474 1336	33228 39770	147 74	33375 39844	11807 4509	5726 1339	17533 5848	50908 45692	74287 65165	*1.46 *1.43	11.5 3.1	9.2 9.8	1.25 1.44	21.0 18.0	19.2 18.9	1017	51620 47156	*75109 *67743				
3	"	岸和田市中井町3丁目	泉北郡忠岡町高月南3丁 岸和田市土生町	1018	1	4.2	6	178 367	980 1149	1501 1264	34595 41211	100 98	34695 41309	11569 4746	5418 1048	16987 5794	51682 47103	*75456 *67357	*1.46 *1.43	10.7 2.4	9.9 9.7	1.17 1.13	18.7 15.7	19.5 23.7	1018	50016 44015	*73023 *63382				
3	"	貝塚市石才町	岸和田市土生町 泉佐野市上瓦屋町	1019	1	6.2	4	357 330	1172 1112	1141 1095	28507 33893	85 45	28592 33938	8678 4133	4426 1073	13104 5206	41696 39144	*60876 *55976	*1.46 *1.43	10.8 2.9	9.8 9.8	1.18 1.26	29.8 22.9	39.4 31.2	1019	40804 38865	*59574 *55966				
3	"	泉佐野市高松南1丁目	泉佐野市上瓦屋町 泉佐野市高松西	1020	1	2.6	4	145 277	932 1013	911 1055	26401 32036	149 163	28550 32199	7377 3603	4039 774	11416 4377	37966 36576	*55430 *52304	*1.46 *1.43	11.0 2.6	9.4 9.4	1.08 1.27	21.6 18.2	30.1 26.1	1020	36810 34468	*53743 *49634				
3	"	泉南市信達牧野	泉佐野市高松西 阪南市自然田	1021	1	7.4	4	128 138	495 375	554 675	20969 24576	129 81	21098 24657	5336 705	3124 3431	8460 28088	29558 28088	*39903 *37919	*1.35 *1.35	11.0 8.9	9.8 9.9	1.36 1.05	32.4 26.0	62.0 39.2	1021	27400 24752	*40552 *36880				
3	"	阪南市鳥取中	阪南市自然田 阪南市下出	1022	1	1.1	4	23 36	46 42	212 238	6572 7224	50 26	6622 7250	1680 797	559 180	2239 977	8861 8227	*11962 *10777	*1.35 *1.31	6.9 2.5	10.0 9.9	0.44 0.82	20.5 20.2	55.0 36.0	1022	14797 13282	*21900 *19790				
3	"	阪南市鳥取	阪南市下出 阪南市貝掛	1023	1	2.7	2	100 144	421 397	817 815	12628 14144	120 70	12748 14214	2814 1388	1482 221	4296 1609	17044 15823	23045 20750	*1.35 *1.31	9.4 1.8	9.2 10.2	1.85 1.87	28.2 22.4	17.5 18.1	1023	17530 16549	25995 24624				
3	"	阪南市箱作	阪南市貝掛 阪南市箱の浦	1024	1	2.6	2	423 291	320 228	678 675	9001 11214	130 45	9131 11259	2212 937	1482 430	3694 1367	12825 12626	17602 16930	*1.37 *1.34	12.6 3.8	9.1 9.5	1.13 1.87	32.3 30.4	17.5 18.1	1023	17530 16549	25995 24624				
3	"	阪南市淡輪	阪南市箱の浦 泉南郡岬町深臼	1025	1	5.3	2	242 128	323 171	442 675	11711 15583	142 106	11853 15689	2953 374	2432 2210	5385 17899	17238 17899	24456 25505	*1.42 *1.42	14.9 2.7	9.8 9.4	2.05 1.87	20.6 11.6	17.5 18.1	1023	17530 16549	25995 24624				
3	"	泉南市幡代	泉南市幡代 阪南市石田	11022	1	2.0	2	0 0	275 233	12370 13492	50 59	12420 13551	3047 1514	1591 299	4638 1813	17058 15364	23093 20727	1.35 1.35	9.6 2.3	12.4 10.4	1.63 53.7										
3	"	阪南市石田	阪南市石田 阪南市貝掛	11023	1	1.7	2	0 0	309 285	14585 15613	59 66	14644 15679	3489 1734	1768 318	5257 2052	19901 17731	26658 23690	1.34 1.34	9.2 2.2	12.0 10.4	1.86 54.6										
3	"	阪南市桃の木台	阪南市貝掛 阪南市桃の木台	11024	1	1.1	2	0 0	288 259	13893 14850	59 65	13952 14915	3225 1638	1681 305	4906 1943	18858 16858	25305 22554	1.34 1.34	1.34 2.2	12.1 10.4	1.90 57.4										
3	"	阪南市箱作	阪南市桃の木台 阪南市箱作	11025	1	1.7	2	0 0	257 221	10721 10975	49 63	10770 11038	2538 1567	1480 282	4018 1849	14788 12887	20146 17688	1.36 1.37	10.3 2.7	12.6 10.4	1.63 47.8										
3	" (側道)	堺市老松町1丁	堺市北安井町 堺市浜寺船尾町東2丁	21014	1	3.3	4	132 128	801 610	999 670	12867 10912	92 73	12959 10985	4727 1319	1816 247	6543 1566	19502 12551	*27303 *17446	*1.40 *1.39	9.8 2.5	9.9 9.8	1.47 1.25	18.3 21.6	26.3 69.9	21014	19600 11907	*28028 *17027				
3	"	阪南市自然田	阪南市自然田 阪南市石田	21022	1	1.7	2	182 172	232 121	193 171	4254 4109	24 25	4278 4134	994 509	308 55	1302 564	5580 4698	7317 6010	1.31 1.28	5.9 1.7	10.6 10.9	0.89 9.9									

注) 起終点・混雑度以外は、上段が平日、下段が休日

*印は推定値

道路 種 別	路線名	観測地点名 市区丁目郡町字村	区間起終点 上段:起地点 下段:終地点	調査 単位 区 間 番 号	調 査 管 理 区 分	区 間 延 長 (km)	車 線 数	歩 行 者 数 (人)	自 転 車 数 (台)	動力 付き 二 輪 車 数 (台)	自動車類12時間交通量(台)						自動車 24時間 交通量 (台)	昼 夜 率 (%)	大型 車 混 入 率 12時間 (%)	ピーク 比率 (%)	平日 12時間 混雑 度 H17 H11		混雑 (ピーク時) 平均旅行速度 (km/h)		平成11年度 自動車類交通量(台)			摘要	
											乗用車類			貨物車類							合計	平成 17年度	平成 11年度	調査 単位 区 間 番 号	12 時 間	24 時 間			
											乗 用 車	バ ス	計	小 型 貨 物 車	普 通 貨 物 車	計													
											7800	119	7919	2290	2525	4815													
3	一般国道26号	泉南郡岬町	泉南郡岬町深日 泉南郡岬町孝子	31025	1	4.9	2	36	14	376	10631	86	10717	1144	414	1558	12274	18539	1.46	20.8	11.0	1.30	33.4	39.0	31023	11291	17056	和歌山県1016	
3	一般国道163号	守口市大宮通4丁目	大阪市旭区新森6丁目 門真市栄町	1026	1	2.4	4	151	2091	2030	15715	56	15771	7149	3503	10652	26423	37673	1.43	13.5	9.5	1.08	9.4	17.4	1024	27379	38091		
3	"	門真市大越町	門真市栄町 門真市北巣本町	1027	1	3.6	4	379	3909	2320	20450	141	20591	7406	6190	13596	34187	*48887	*1.43	18.5	8.9	1.35	12.0	6.0	1025	33508	*46576		
3	"	寝屋川市堀溝1丁目	門真市北巣本町 四条畷市節屋新町	1028	1	1.3	4	408	983	2041	15464	280	15744	6487	5565	12052	27796	*39748	*1.43	21.0	9.9	1.28	7.2	16.3	1026	26516	*36857		
3	"	四條畷市中野	四條畷市節屋新町 四條畷市中野3丁目	1029	1	1.1	4	332	486	1642	15913	375	16288	5078	6094	11172	27460	*39268	*1.43	23.6	10.5	1.20	12.8	9.3	1027	25995	*36133		
3	"	四條畷市清滝	四條畷市中野3丁目 四條畷市清寺	1030	1	4.8	2	15	9	927	12148	108	12256	3869	4801	8670	20926	31404	1.50	23.5	9.9	2.00	19.5	14.9	1028	21702	33502		
3	"	四條畷市	四條畷市清寺 四條畷市市前川	31030	1	0.6	2	63	23	572	8987	124	9111	3053	4257	7310	16421	24347	1.48	26.7	9.7	2.15	14.4	10.7	31028	15967	24443	奈良県1024	
3	一般国道165号	柏原市田辺2丁目	柏原市国分本町1丁目 柏原市田辺2丁目	1031	1	2.4	2	340	262	1801	7102	25	7127	2208	1936	4144	11271	*16907	*1.50	17.4	9.7	1.31	9.5	22.9	1029	9519	*14850		
3	"	羽曳野 I C ~ 羽曳野東 I C 間 (南阪奈道路)	大阪府羽曳野市蔵之内 大阪府羽曳野市飛鳥	1200	4	3.0	2	0	0	49	7659	106	7765	1940	1015	2955	10720	14001	1.31	10.5	11.0	0.77	72.0						
3	"	羽曳野東 I C ~ 太子 I C 間 (南阪奈道路)	大阪府羽曳野市飛鳥 大阪府南河内郡太子町春日	1201	4	1.9	2	0	0	40	7119	89	7208	1746	987	2733	9941	12997	1.31	10.8	10.8	0.70	71.3						
3	"	太子 I C ~ 大阪府・奈良県境間 (南阪奈道路)	大阪府南河内郡太子町春日 大阪府南河内郡太子町山田	1202	4	2.5	2	0	0	40	7062	104	7166	1820	1019	2839	10005	13015	1.30	11.2	10.6	1.04	73.8						
3	"	柏原市	柏原市田辺2丁目 柏原市旭ヶ丘4丁目	31031	1	0.7	2	31	23	650	10162	37	10199	3360	3476	6836	17035	25551	1.50	20.6	9.5	1.81	14.7	10.7	31029	16040	25073	奈良県1026	
3	一般国道166号	羽曳野市駒ヶ谷	羽曳野市白鳥2丁目 南河内郡太子町木子	1032	2	6.0	2	211	225	356	720	8	728	448	52	500	1228	*1633	*1.33	4.9	12.8	0.23	20.5	31.0	1030	1040	*1300		
3	"	南河内郡太子町山田	南河内郡太子町山田 南河内郡太子町山田(府県界)	1033	2	3.1	2	97	25	180	1556	57	1613	525	512	1037	2650	*3525	*1.33	21.5	9.8	0.56	51.7	38.6	1031	8241	*10301		
3	一般国道168号	交野市私市4丁目	交野市私市 交野市私部西	1034	2	6.5	2	141	244	631	5998	155	6153	1955	1267	3222	9375	*12000	*1.28	15.2	9.6	0.98	35.0	33.0	1032	9381	*11726		
3	"	枚方市村野西町	交野市私部西1丁目 枚方市市之上東町2丁目	1035	2	3.2	2	56	186	998	4846	20	4866	1454	677	2131	6997	*10006	*1.43	10.0	9.3	0.70	15.9	32.7	1033	7134	*10416		
3	" (新)		枚方市茄子作東町 枚方市釈尊寺町	81035	2	0.9	2				*6732	*21	*6753	*645	*209	*854	*7607	*10722	*1.41	3.0	9.9	0.79	20.4	18.6	81033				
3	一般国道170号	高槻市辻子3丁目	高槻市京口町 枚方市桜町	1036	2	4.3	4	710	1122	2239	14136	415	14551	5333	4194	9527	24078	34463	1.43	19.1	9.1	0.89	31.3	19.0	1034	24222	35245		

注) 起終点・混雑度以外は、上段が平日、下段が休日

*印は推定値

道路 種 別	路線名	観測地点名 市区丁目郡町字村	区間起終点 上段:起点名 下段:終点名	調査 単位 区 間 番 号	管 理 区 分	区 間 延 長 (km)	車 線 数	歩 行 者 類 (人)	自 転 車 類 (台)	動力 付き 二 輪 車 類 (台)	自動車類12時間交通量(台)						自動車 類 24 時 間 交 通 量 (台)	昼 夜 率 (%)	大 型 車 混 入 率 12 時 間 (%)	ピーク 比 率 (%)	混雑 (ピーク時) 平均旅行速度 (km/h)			平成11年度 自動車類交通量(台)			摘 要					
											乗用車類			貨物車類							合 計	混 雑 度 H17 H11	平 日 12 時 間	平 成 17 年 度	平 成 11 年 度	調 査 単 位 区 間 番 号		12 時 間	24 時 間			
											乗 用 車	バ ス	計	小 型 貨 物 車	普 通 貨 物 車	計														混 雑 度	平 成 17 年 度	平 成 11 年 度
											乗 用 車	バ ス	計	小 型 貨 物 車	普 通 貨 物 車	計														平 成 17 年 度	平 成 11 年 度	
3	一般国道170号	枚方市伊加賀緑町	枚方市桜町 枚方市出口1丁目	1037	2	1.1	4	381	946	2355	15029 *23362	88 *62	15117 *23424	6028 *2788	6181 *1018	12209 *3806	27326 *27230	*39076 *1.43	*1.43	22.9	8.9	1.31	11.6	5.2	1035	26881 27497	*39246 *38771					
3	"	枚方市南中振2丁目	枚方市北中振3丁目 寝屋川市石津元町	1038	2	2.1	4	327	1610	3417	18493 *29766	66 *63	18559 *29829	7401 *3289	5972 *827	13373 *4116	31932 *33945	*46301 *49556	*1.45	18.9	9.3	1.11	17.8	9.0	1036	32090 34281	*46851 *50050					
3	" (旧)	寝屋川市境橋町	寝屋川市松屋町 寝屋川幸町	1039	2	2.1	2	360	1883	2037	10173 12748	110 41	10283 12789	3836 1414	1939 265	5775 1679	16058 14468	*21357 *20689	*1.33	12.8	8.7	1.55	17.6	9.5	1037	17901 17375	*26135 *25368					
3	"	寝屋川市国松町	寝屋川市石津元町 寝屋川市秦町	1040	2	2.1	4	476	2837	3814	21760 *33986	239 *140	21999 *34126	9795 *4274	8425 *1252	18220 *5526	40219 *39652	*58318 *57889	*1.45	21.5	8.7	1.30	26.9	13.4	1038	42113 40048	*61485 *58470					
3	"	寝屋川市高宮	寝屋川市秦町 四条畷市部屋本町	1041	2	3.0	4	244	1117	1901	17046 *24652	132 *62	17178 *24714	5517 *2016	7228 *1114	12745 *3130	29923 *27844	43410 *40550	*1.45	24.6	9.5	1.24	28.1	20.4	1039	30044 28124	43971 40950					
3	"	大東市寺川3丁目	四条畷市部屋本町 大東市平野屋新町	1042	2	3.4	4	3795	2263	2222	20633 29316	228 113	20861 29429	8052 2260	8315 986	16367 3246	37228 32675	*49513 *46725	*1.33	22.9	9.5	1.69	28.7	27.5	1040	37615 37265	*54918 *54407					
3	"	東大阪市布市町4丁目	大東市寺川一丁目 東大阪市新町	1043	2	4.5	4	156	993	1504	19632 29098	131 200	19763 29298	6545 2740	6371 241	12916 2981	32679 32279	*43463 *46159	*1.33	19.9	9.0	1.57	15.6	16.8	1041	34483 41496	*50345 *60584					
3	"	八尾市千塚1丁目	東大阪市新町 八尾市志紀町三丁目	1044	2	8.8	4	107	329	1417	22981 *32495	117 *57	23098 *32552	8057 *3695	4847 *527	12904 *4222	36002 *36774	49350 *51551	*1.37	13.8	9.4	1.29	25.7	32.3	1042	34912 37137	49602 52060					
3	"	藤井寺市北1丁目	八尾市弓削町3丁目 羽曳野市誉田1丁目	1045	2	4.2	4	127	303	867	17227 23724	88 54	17315 23778	8348 2954	5435 892	13783 3846	31098 27624	*41360 *39502	*1.33	17.8	9.3	0.63	13.3	32.9	1043	30215 28891	*40186 *56626					
3	"	富田林市旭ヶ丘町	羽曳野市誉田5丁目 富田林市昭和町	1046	2	7.1	4	631	391	1350	24595 381	258 610	24853 1094	7107 26313	4766 2447	11873 3124	36726 29437	48765 41976	*1.33	13.7	9.7	0.89	29.6	23.4	1044	37122 22980	49224 45056					
3	"	富田林市錦織	富田林市昭和町1丁目 河内長野市原町	1047	2	6.4	4	50	165	936	21281 *29555	115 *58	21396 *29613	5911 *1288	4301 *787	10212 *2075	31608 *31688	*42039 *62109	*1.33	14.0	9.5	0.65	36.2	43.0	1045	30659 32008	*40776 *62736					
3	"	河内長野市原町	河内長野市原町 河内長野市上原町	1048	2	1.5	4	467	575	809	21029 *27266	139 *276	21168 *27542	5039 *2912	3914 *629	8953 *3541	30121 *31083	*40061 *60915	*1.33	13.5	10.2	0.75	14.2	16.1	1046	30254 31389	*40238 *61522					
3	"	河内長野市小山田町	河内長野市上原町 和泉市下宮町	1049	2	9.0	2	269	83	216	1791 *2546	100 *139	1891 *2685	850 *506	326 *41	1176 *547	3067 *3232	*3926 *3877	*1.28	13.9	10.4	0.48	46.8	32.8	1047	3013 3256	*3766 *3907					
3	"	岸和田市神於町	和泉市仏並町 泉南郡熊取町大久保	1050	2	16.0	2	86	30	165	1614 *2521	65 *68	1679 *2589	705 *490	276 *5	981 *495	2660 *3084	3401 *3692	*1.28	12.8	11.6	0.39	37.7	26.9	1048	2814 3109	3527 3717					
3	"	泉南郡熊取町大久保	泉南郡熊取町大久保 泉佐野市上瓦屋	1051	2	1.3	2	448	704	784	11760 *16024	231 *159	11991 *16183	2742 *1374	1895 *326	4637 *1700	16628 *17883	*21284 *21460	*1.28	12.8	9.6	1.61	47.8	22.7	1049	17576 18063	*21970 *21676					
3	" (旧)	四条畷市砂	寝屋川市秦町 四条畷市中野	11041	2	3.0	1	114	1238	1210	2492 *2255	38 *23	2530 *2278	1323 *458	256 *92	1579 *550	4109 *2828	*5958 *4126	*1.45	7.2	11.3	1.97	16.2	15.5	11039	3715 2850	*5424 *4161					
3	" (旧)	大東市北条5丁目	四条畷市中野2丁目 大東市寺川2丁目	11042	2	3.3	2	141	870	1940	5569 *3284	167 *68	5736 *3352	2295 *473	400 *81	2695 *554	8431 *3906	*12225 *5699	*1.45	6.7	10.5	1.17	18.6	19.7	11040	8612 3938	*12574 *5749					
3	" (旧)	東大阪市下町6丁目	大東市寺川一丁目 東大阪市西石切町一丁目	11043	2	3.4	2	759	1134	1389	6773 *9173	353 *163	7126 *9336	2223 *571	634 *12	2857 *583	9983 *9919	*14475 *14479	*1.45	9.9	11.6	1.54	12.4	16.9	11041	8290 10012	*12103 *14618					

注) 起終点・混雑度以外は、上段が平日、下段が休日

*印は推定値

道路 種 別	路線名	観測地点名 市区丁目郡町字村	区間起終点 上段:起点名 下段:終点名	調査 単位 区 間 番 号	管 理 区 分	区 間 延 長 (km)	車 線 数	歩 行 者 類 (人)	自 転 車 類 (台)	動力 付き 二 輪 車 類 (台)	自動車類12時間交通量(台)							自動車 類 24 時 間 交 通 量 (台)	昼 夜 率 (%)	大 型 車 混 入 率 12 時 間 (%)	ピーク 比 率 (%)	混雑 (ピーク時) 平均旅行速度 (km/h)		平成11年度 自動車類交通量(台)			摘 要			
											乗用車類			貨物車類			合 計					混 雑 度 H17 H11	平 成 17 年 度	平 成 11 年 度	調 査 単 位 区 間 番 号	12 時 間		24 時 間		
											乗 用 車	バ ス	計	小 型 貨 物 車	普 通 貨 物 車	計													平 成 17 年 度	平 成 11 年 度
											乗 用 車	バ ス	計	小 型 貨 物 車	普 通 貨 物 車	計													平 成 17 年 度	平 成 11 年 度
3	一般国道170号(旧)	八尾市大竹5丁目	東大阪市西石切町一丁目 柏原市安堂町	11044	2	11.3	2	261	617	934	4069	113	4182	1566	438	2004	6186	*8475	1.37	8.9	10.1	0.99	20.5	23.6	11042	5663	*8041			
3	"	(旧) 藤井寺市林5丁目	柏原市大正2丁目 羽曳野市誉田1丁目	11045	2	3.6	2	2194	1481	1077	4450	31	4481	1531	615	2146	6627	*8814	1.33	9.7	10.4	0.95	19.1	17.5	11043	6590	*8765			
3	"	(旧) 羽曳野市古市6丁目	羽曳野市誉田1丁目 富田林市本町	11047	2	6.7	2	728	850	1028	6167	103	6270	2221	1659	3880	10150	*13500	1.33	17.4	9.3	1.13	15.7	19.1	11044	10245	*13626			
3	"	(旧) 富田林市錦織	富田林市本町 河内長野市野作町	11048	2	8.3	2	110	171	561	4445	90	4535	1596	464	2060	6595	*8771	1.33	8.4	10.7	0.88	27.8	23.2	11045	7231	*9617			
3	"	(新) 和泉市岡町	河内長野市上原町 和泉市久井町	11049	2	7.6	4	55	71	318	9624	120	9744	3510	2386	5896	15640	*20019	1.28	16.0	10.7	0.56	41.1	44.0	11047	12023	*15029			
3	"	(新) 岸和田市北阪町	和泉市仏並町 泉南郡熊取町大久保	11050	2	15.9	4	6	34	199	8366	76	8442	1997	1766	12205	*15622	1.28	15.1	12.1	0.68	39.7	36.4	11048	9187	*11484				
3	一般国道171号	三島郡島本町高浜	三島郡島本町江川2丁目 高槻市南松原町	1052	1	5.1	4	144	382	1438	18899	82	18981	6625	7668	14293	33274	*49911	1.50	23.3	10.4	2.65	22.7	28.9	1050	33697	*50546			
3	"	高槻市野見町	高槻市南松原町 高槻市朝日町	1053	1	2.9	4	1086	3012	1820	15767	123	15890	4539	4291	8830	24720	*36586	1.48	17.9	11.0	1.88	16.2	23.8	1051	25387	*38842			
3	"	高槻市幸町	高槻市朝日町 茨木市畑田町	1054	1	4.2	4	543	2316	1993	15992	265	16257	5100	4992	10092	26349	38866	1.48	20.0	9.0	1.29	14.4	21.5	1052	27026	41463			
3	"	箕面市小野原	茨木市畑田町 箕面市西宿2丁目	1055	1	7.2	4	276	949	2491	17891	745	18636	5233	4666	9899	28535	*42232	1.48	19.0	9.2	1.80	17.4	26.0	1053	29416	*45006			
3	"	箕面市半町4丁目	箕面市西宿2丁目 箕面市瀬川5丁目	1056	1	4.1	4	682	2466	3134	21145	337	21482	4932	3319	8251	29733	*44005	1.48	12.3	9.8	1.29	14.5	23.1	1054	29989	*45883			
3	"	池田市天神1丁目	箕面市瀬川5丁目 池田市豊島北1丁目	1057	1	2.4	4	2881	1809	1896	16430	214	16644	4667	4519	9186	25830	*38228	1.48	18.3	9.5	1.22	28.5	36.9	1055	25912	*39645			
3	"	池田市石橋1丁目	箕面市瀬川5丁目 池田市豊島南1丁目	11057	1	1.9	2	1797	2676	1095	5270	167	5437	701	648	1349	6786	*10043	1.48	12.0	10.3	0.87	17.0	10.3	11055	6535	*9999			
3	"	三島郡島本町	三島郡島本町山崎 三島郡島本町江川2丁目	31052	1	1.7	4	132	253	975	15649	215	15864	5519	7836	13355	29219	43862	1.50	27.6	10.0	1.28	26.6	34.4	31050	29861	44667	京都府1059		
3	"	池田市	池田市豊島北1丁目 池田市豊島南2丁目	31057	1	0.6	4	275	1452	2807	20628	376	21004	7161	4757	11918	32922	48429	1.47	15.6	9.4	1.51	23.4	23.7	31055	30995	45687	兵庫県1068		
3	一般国道173号	池田市新町3	池田市西本町 池田市木部町	1058	2	1.3	3	215	786	3025	15752	369	16121	4972	2964	7936	24057	33986	1.41	13.9	9.5	1.22	36.4	22.9	1056	23888	34867			
3	"	池田市古江町	池田市木部町 池田市古江	1059	2	1.9	4	87	500	1960	16896	114	17010	4263	2510	6773	23783	*33534	1.41	11.0	11.5	1.16	48.2	37.4	1057	19332	*28254			
3	"	豊能郡能勢町字下田	豊能郡能勢町下田 豊能郡能勢町天王	1060	2	17.4	2	34	185	305	5997	88	6085	1367	1462	2829	8914	*11410	1.28	17.4	10.2	0.99	58.8	48.6	1058	7454	*9318			

注) 起終点・混雑度以外は、上段が平日、下段が休日

*印は推定値

道路 種 別	路線名	観測地点名 市区丁目郡町字村	区間起終点 上段:起点名 下段:終点名	調査 単位 区 間 番 号	管 理 区 分	区 間 延 長 (km)	車 線 数	歩 行 者 類 (人)	自 転 車 類 (台)	動力 付き 二 輪 車 類 (台)	自動車類12時間交通量(台)										自動車 類 24 時 間 交 通 量 (台)	昼 夜 率 (%)	大 型 車 混 入 率 12 時 間 (%)	ピ ー ク 比 率 (%)	混雑 (ピーク時) 平均旅行速度 (km/h)			平成11年度 自動車類交通量(台)			摘 要
											乗用車類			貨物車類			合 計	混 雑 度 H17 H11	平 日 12 時 間	平成17年度					調 査 単 位 区 間 番 号	12 時 間	24 時 間				
											乗 用 車	バ ス	計	小 型 貨 物 車	普 通 貨 物 車	計				平 成 17 年 度								平 成 11 年 度			
											8584	42	8626	2427	1141	3568				12194								16711	1.37	9.7	
3	一般国道176号	池田市西本町	川西市小戸2丁目318 池田市西本町	1061	1	0.2	2	1157	2737	2013	8584	42	8626	2427	1141	3568	12194	16711	1.37	9.7	9.3	1.32	4.7	3.9	1059	11594	16554				
3	"	池田市城南町3丁目	池田市西本町 池田市石橋2丁目	1062	1	3.1	2	870	1347	2078	11259	55	11314	1954	1729	3683	14997	*20546	*1.37	11.9	8.8	1.70	8.8	24.5	1060	14933	*21354				
3	"	豊中市蛭池東町1丁目	池田市石橋2丁目 豊中市北桜塚3丁目	1063	1	3.7	2	609	2496	2270	9105	82	9187	2334	739	3073	12260	17685	1.44	6.7	9.6	1.43	16.4	23.2	1061	12556	19075				
3	"	豊中市服部元町2丁目	豊中市北桜塚3丁目 豊中市服部本町1丁目	1064	1	2.2	2	1556	2466	3321	15324	224	15548	5037	1336	6373	21921	*30909	*1.41	7.1	10.3	2.50	19.9	22.2	1062	22301	*32336				
3	"	豊中市稲津町3丁目	豊中市服部本町1丁目 豊中市日出町1丁目	1065	1	2.2	4	1822	2370	2823	14940	178	15118	5188	1389	6577	21695	*30590	*1.41	7.2	10.3	1.38	22.3	26.6	1063	24332	*35281				
3	"	豊中市三国2丁目	豊中市日出町1丁目 大阪市淀川区新高3丁目	1066	1	0.9	4	2164	4186	3434	19072	230	19302	7560	2222	9782	29084	41141	1.41	8.4	10.0	1.92	17.8	15.3	1064	29358	42477				
3	"	池田市神田2丁目	池田市神田4丁目 池田市豊島南1丁目	11062	2	1.8	8	104	314	1709	34465	207	34672	5146	5574	10720	45392	*64003	*1.41	12.7	11.2	1.32	26.0	27.1	11060	44520	*64999				
3	一般国道307号	枚方市杉	枚方市尊延寺 枚方市杉1丁目	1067	2	3.1	2	235	289	1059	8878	348	9226	2456	2380	4836	14062	*17999	*1.28	19.4	9.6	1.41	28.4	19.2	1065	14361	*17951				
3	"	枚方市大峰元町2丁目	枚方市杉1丁目 枚方市堂山東町	1068	2	4.9	2	821	965	1797	8658	141	8799	2350	2607	4957	13756	*19396	*1.41	20.0	8.8	1.48	31.1	25.9	1066	14036	*20493				
3	一般国道308号	東大阪市長田中2丁目	東大阪市高井田西六丁目 東大阪市荒本北	1069	2	3.2	6	2512	1818	2274	28695	75	28770	10583	6408	16991	45761	*69099	*1.51	14.2	9.4	0.89	15.9	13.6	1067	47146	*74962				
3	"	東大阪市荒本北	東大阪市荒本北 東大阪市西石切町一丁目	1070	2	4.1	4	1028	1549	1765	16141	154	16295	5564	5791	11355	27650	41755	1.51	21.5	9.2	1.04	13.2	13.0	1068	27099	43150				
3	"	(第二阪奈道路)	東大阪市西石切町五丁目 東大阪市山手町	31070	8	3.8	4	0	0	83	18379	243	18622	4365	1301	5666	24288	34426	1.42	6.4	13.2	0.64	57.0	76.9	31068	22769	33677	奈良県1074			
3	"		東大阪市箱殿町 東大阪市豊浦町	41001	2	1.0	2	211	225	356	720	8	728	448	52	500	1228	*1633	*1.33	4.9	12.8	0.24	10.1	18.8	41001	1873	*2941	大阪府1032			
3	"		東大阪市豊浦町 東大阪市東豊浦町	51070	2	2.1	1	183	199	270	798	0	798	320	10	330	1128	*1613	*1.43	0.9	10.3	0.42	7.3	10.9		4528	*6475				
3	一般国道309号	南河内郡河南町上河内	南河内郡千早赤阪村水分(府県界) 南河内郡河南町神山	1071	2	9.3	2	0	0	57	1873	3	1876	529	622	1151	3027	*4026	*1.33	20.6	10.5	0.66	56.8	68.6	1069	2939	*3674				
3	"	堺市美原町菅生	富田林市新家 堺市美原町平尾	1072	2	4.2	4	187	182	994	17577	120	17697	6412	4673	11085	28782	*38280	*1.33	16.7	11.0	1.15	26.4	61.1	1071	28636	*41809				
3	"	松原市三宅西7丁目	堺市美原町平尾 大阪府堺	1073	2	7.5	4	435	1230	1833	21022	240	21262	9062	4435	13497	34759	50077	1.44	13.4	9.3	0.85	31.7	15.8	1072	34295	50929				
3	"	南河内郡河南町神山	南河内郡河南町芹生谷 南河内郡河南町神山	11071	2	0.8	2	13	16	114	1890	6	1896	526	889	1415	3311	*4669	*1.41	27.0	12.2	0.50	37.4	37.9							

注) 起終点・混雑度以外は、上段が平日、下段が休日

*印は推定値

道路 種 別	路線名	観測地点名 市区丁目郡町字村	区間起終点 上段:起点名 下段:終点名	調査 単位 区 間 番 号	調 査 管 理 区 分	区 間 延 長 (km)	車 線 数	歩 行 者 類 (人)	自 転 車 類 (台)	動力 付き 二 輪 車 類 (台)	自動車類12時間交通量(台)						自動車 類 24 時 間 交 通 量 (台)	昼 夜 率 (%)	大 型 車 混 入 率 12 時 間 (%)	ピーク 比 率 (%)	混雑 (ピーク時) 平均旅行速度 (km/h)		平成11年度 自動車類交通量(台)			摘 要					
											乗用車類			貨物車類							合 計	混 雑 度 H17 H11	平 成 17 年 度	平 成 11 年 度	調 査 単 位 区 間 番 号		12 時 間	24 時 間			
											乗 用 車	バ ス	計	小 型 貨 物 車	普 通 貨 物 車	計													平 成 17 年 度	平 成 11 年 度	
3	一般国道309号	富田林市東板持	南河内郡河南町神山 富田林市西板持6丁目	11072	2	2.1	4	16	41	229	4287	6	4293	1121	1421	2542	6835	*9637	*1.41	20.9	10.1	0.36	48.8 38.6								
3	"	富田林市西板持	富田林市西板持6丁目 富田林市新家	11073	2	1.8	2	62	263	532	8680	85	8765	3159	3032	6191	14956	*21088	*1.41	20.8	9.1	1.32	25.2 38.6	27.2	11071	9450	*13797				
3	一般国道310号	堺市安井町3丁目	堺市北安井町 堺市一条通	1074	2	0.6	8	858	766	1255	43648	490	44138	3184	10441	13625	57763	*83179	*1.44	18.9	9.3	1.15	17.6 17.2	17.2	1073	56271	*83844				
3	"	堺市百舌鳥梅北町2丁目	堺市一条通 堺市中百舌鳥町5丁目	1075	2	2.9	2	366	1214	920	11824	172	11996	959	405	1364	13360	*19238	*1.44	4.3	10.2	1.22	18.9 13.7	13.7	1074	14164	*21104				
3	"	堺市新家町	堺市中百舌鳥町5丁目 堺市福田町	1076	2	4.2	2	231	1542	1210	10806	164	10970	1100	942	2042	13012	*17306	*1.33	8.5	9.0	1.47	12.2 32.8	32.8	1075	14621	*21785				
3	"	大阪狭山市くみの木1丁目	堺市福田町 河内長野市本町	1077	2	9.1	2	245	829	1158	7772	129	7901	2934	1389	4323	12224	*17480	*1.43	12.4	9.9	1.52	9.5 30.2	30.2	1076	14238	*28761				
3	"	河内長野市河合寺	河内長野市菊水町 河内長野市鳩原	1078	2	7.9	2	110	64	352	3513	54	3567	671	241	912	4479	*5733	*1.28	6.6	10.5	0.56	35.3 40.8	23.8	1077	4535	*5669				
3	"	河内長野市小深	河内長野市鳩原 河内長野市石見川(府県界)	1079	2	5.3	2	30	19	40	713	22	735	170	35	205	940	*1203	*1.28	6.1	9.1	0.16	33.1 26.3	29.7	1078	878	*11098				
3	一般国道371号(新)	河内長野市高向	河内長野市上原町 河内長野市石仏	1080	2	3.3	2	35	58	820	15484	151	15635	3382	1880	5262	20897	*29465	*1.41	9.7	10.5	2.02	41.1 25.7	43.2	1079	19652	*28692				
3	一般国道371号	河内長野市喜多町	河内長野市本町 河内長野市石仏	11081	2	3.7	2	333	136	1392	10058	155	10213	1733	560	2293	12506	17683	1.41	5.7	10.0	1.18	13.7 12.5	23.3	11079	11608	16982				
3	"		河内長野市石仏 河内長野市天見(府県界)	31081	2	9.0	2	18	13	379	8436	131	8567	1628	955	2583	11150	15820	1.42	9.7	10.6	1.33	22.8 20.2	17.9	31079	12708	18314	和歌山県1074			
3	一般国道423号 (本線)	吹田市広芝町	吹田市南吹田5丁目 吹田市広芝町	1081	2	0.7	4	254	157	6599	68730	623	69353	22643	6981	29624	98977	155660	1.57	7.7	9.1	2.05	22.6 51.7	35.9	1080	89185	144362				
3	"	吹田市江坂町4丁目 (本線)	吹田市広芝町 豊中市新千里南町2丁目	1082	2	4.6	4	0	0	3912	45593	566	46159	14318	4723	19041	65200	104871	1.81	8.1	9.2	1.03	17.9 42.3	30.8	1081	59319	96213				
3	"	豊中市新千里南町2丁目 (本線)	豊中市新千里南町2丁目 豊中市新千里西町1丁目	1083	2	1.0	4	0	0	2048	38359	244	38603	7674	3185	10859	49462	73759	1.49	6.9	8.9	0.88	14.0 7.6	50.7	1082	65850	105653				
3	"	豊中市新千里北町1丁目 (本線)	豊中市新千里西町1丁目 箕面市芝	1084	2	2.7	4	0	0	1598	26345	394	26739	4592	3164	7756	34495	49198	1.43	10.3	9.9	0.69	56.5 60.2	58.1	1083	49520	71590				
3	"	箕面市坊島4丁目	箕面市芝 箕面市白鳥	1085	2	0.9	4	1138	1210	1753	19339	459	19798	2859	1595	4454	24252	*34680	*1.43	8.5	12.2	1.19	24.1 32.8	35.5	4104	21162	31531				
3	"	池田市伏尾町9丁目	池田市木部町 豊能都豊能町下牧	1086	2	15.8	2	409	24	381	3859	271	4057	1507	2000	3507	7564	*9682	*1.28	2.3	10.7	1.39	38.1 36.7	39.6	1084	7110	*8888				
3	"	吹田市広芝町 (側道)	吹田市南吹田5丁目 吹田市広芝町	21082	2	0.7	6	3199	1501	2460	14769	91	14860	5809	1644	7453	22313	33797	1.51	7.8	9.7	0.94	32.0 48.8	21.1	21080	22886	33568				

注) 起終点・混雑度以外は、上段が平日、下段が休日

*印は推定値

道路 種 別	路線名	観測地点名 市区丁目郡町字村	区間起終点 上段:起点名 下段:終点名	調査 単位 区 間 番 号	管 理 区 分	区 間 延 長 (km)	車 線 数	歩 行 者 類 (人)	自 転 車 類 (台)	動力 付き 二 輪 車 類 (台)	自動車類12時間交通量(台)							自動車 類 24 時 間 交 通 量 (台)	昼 夜 率 (%)	大 型 車 混 入 率 12 時 間 (%)	ピーク 比 率 (%)	混雑 (ピーク時) 平均旅行速度 (km/h)		平成11年度 自動車類交通量(台)			摘 要			
											乗用車類			貨物車類			合 計					混 雑 度 H17 H11	平 成 17 年 度	平 成 11 年 度	調 査 単 位 区 間 番 号	12 時 間		24 時 間		
											乗 用 車	バ ス	計	小 型 貨 物 車	普 通 貨 物 車	計													平 成 17 年 度	平 成 11 年 度
3	一般国道423号 (側道)	吹田市江坂町4丁目	吹田市広芝町 豊中市新千里南町2丁目	21083	2	4.5	4	892	1038	2575	15359 *26301	49 *58	15408 *26359	5085 *1805	1995 *780	7080 *2585	22488 *28944	33447 *41599	1.49 *1.44	9.1 2.9	8.9 9.8	1.22 1.13	18.4 17.7	14.7 15.9	21081	24892 29234	38873 42011			
3	"	豊中市新千里南町2丁目	豊中市新千里南町2丁目 豊中市新千里西町1丁目	21084	2	1.1	4	368	347	1472	15842 *8397	327 *41	16169 *8438	4467 *666	1496 *63	5963 *729	22132 *9167	33513 *12258	1.51 *1.34	8.2 1.1	12.6 12.9	0.97 0.42	22.9 20.0	12.5 32.0	21082	10923 9253	14094 12370			
3	"	豊中市新千里北町1丁目	豊中市新千里西町1丁目 箕面市芝	21085	2	2.7	4	2296	1657	2622	17093 *5015	852 *367	17945 *5382	3949 *740	1922 *93	5871 *833	23816 *6215	31765 *8079	1.33 *1.30	11.6 7.4	9.9 11.7	1.76 0.71	28.5 28.0	28.1 26.9	21083	8236 6271	10537 8151			
3	一般国道477号	豊能郡豊能町字光風台6丁目	豊能郡豊能町ときわ台 豊能郡豊能町吉川	1087	2	3.8	2	9	5	276	3304 *5109	27 *11	3331 *5120	798 *646	229 *37	1027 *683	4358 *5803	*5578 *6963	*1.28 *1.20	5.9 0.8	11.0 13.5	0.58 0.69	36.6 39.9	46.4 43.0	1085	4439 5854	*5549 *7025			
3	"	豊能郡能勢町字地黄	豊能郡能勢町野間中 豊能郡能勢町吉野	1088	2	7.5	2	11	22	121	1635 *2871	37 *15	1672 *2886	531 *506	193 *49	724 *555	2396 *3441	*3067 *4128	*1.28 *1.20	9.6 1.9	12.1 12.8	0.35 0.40	39.7 44.1	40.5 42.8	1086	2478 3472	*3098 *4166			
3	"	豊能郡能勢町本滝口	豊能郡能勢町稲地 豊能郡能勢町本滝口	11088	2	0.7	2	0	1	9	312 0	0	312	75	33	108	420	*538	*1.28	7.9	16.4	0.07	21.0 20.7							
3	一般国道479号	守口市梅園町	守口市馬場町3丁目 守口市緑町	1089	2	1.1	4	1366 760	2536 2073	2782 1692	11426 13832	248 161	11674 13993	5742 1953	2672 527	8414 2480	20088 16473	*31538 *23886	*1.57 *1.45	14.5 4.2	8.9 9.7	0.90 1.11	12.5 17.7	13.7 24.3	1087	22319 17564	*32809 *26873			
3	"	吹田市寿町2丁目	吹田市東御旅町 吹田市西の庄町	1090	2	1.8	4	1549 787	3072 1802	4551 3024	16643 17968	128 104	16771 18072	8280 2331	4055 756	12335 3087	29106 21159	*45696 *30681	*1.57 *1.45	14.4 4.1	9.7 9.7	1.28 1.41	28.0 21.2	15.2 23.1	1088	33574 23792	*49354 *36402			
3	"	吹田市穂波町	吹田市西の庄町 吹田市広芝町	1091	2	2.0	4	1011 835	2234 1708	3235 1971	14235 13797	32 44	14267 13841	3823 1650	2549 536	6372 2186	20639 16027	*32403 *23239	*1.57 *1.45	12.5 3.6	9.8 10.2	0.97 1.05	25.0 29.5	25.8 22.3	1089	21684 17663	*31875 *27024			
3	"	吹田市江の木町	吹田市広芝町 豊中市稲津1丁目	1092	2	1.9	4	2302 969	2314 1758	3379 2093	13346 15179	149 119	13495 15298	5606 1776	2904 670	8510 2446	22005 17744	*34548 *25729	*1.57 *1.45	13.9 4.4	9.2 10.1	1.03 1.02	18.5 21.8	9.6 22.6	1090	22491 18301	*33062 *28001			
3	一般国道480号	和泉市阪本町	泉大津市穴田 和泉市和田町	1093	2	6.1	2	56	181	514	6745 *7433	163 *114	6908 *7547	1613 *725	755 *178	2368 *903	9276 *8450	*13079 *12164	*1.41 *1.44	9.9 3.5	9.7 11.4	1.27 1.40	21.7 14.0	20.2 19.8	1091	9999 8524	*14599 *12275			
3	"	和泉市平井町	和泉市和田町 和泉市仏並町	1094	2	4.1	2	265	225	479	4685 *13585	79 *28	4764 *13613	1223 *835	643 *131	1866 *966	6630 *14579	*9348 *20988	*1.41 *1.44	10.9 1.1	10.8 11.7	0.78 1.10	31.6 32.7	31.5 20.4	1092	9682 14717	*14136 *21192			
3	"	和泉市父鬼町	和泉市大野町 和泉市父鬼町	1095	2	9.8	2	32	47	44	344 *315	0 *	344 *315	142 *128	23 *3	165 *131	509 *446	*652 *534	*1.28 *1.20	4.5 0.7	11.2 11.7	0.07 0.12	36.2 32.8	30.2 31.0	1093	547 446	*684 *535			
3	一般国道481号	泉佐野市高松西	泉佐野市高松西 泉佐野市りんくう往来北1番地	1096	1	1.6	6	336 351	1502 1217	467 422	11874 13791	173 167	12047 13958	3483 2638	1375 242	4858 2880	16905 16838	22207 21787	*1.31 *1.29	9.2 2.4	9.8 11.8	0.96 1.28	12.1 12.6	22.5 18.6	1094	16783 14426	22282 19465			
3	"	泉佐野市長滝	泉佐野市高松南1丁目 泉佐野市上之郷	1097	2	4.2	4	55	54	110	7677 *713	92 *2	7769 *715	1994 *246	1102 *54	3096 *300	10865 *1015	13663 *2517	1.26 *2.48	11.0 5.5	9.0 10.0	0.38 0.48	28.7 37.4	25.7 28.5	1095	9834 1017	12628 2526			

注) 起終点・混雑度以外は、上段が平日、下段が休日
*印は推定値

道路種別	路線名	観測地点名 市区丁目郡町字村	区間起終点 上段:起点名 下段:終点名	調査単位区 間番号	管 理 区 分	区 間 延 長 (km)	車 線 数	歩 行 者 類 (人)	自 転 車 類 (台)	動力付き二輪車類 (台)	自動車類12時間交通量(台)							自動車類 24時間交通量 (台)	昼 夜 率 (%)	大型車混入率12時間 (%)	ピーク比率 (%)	混雑 (ピーク時) 平均旅行速度 (km/h)		平成11年度 自動車類交通量(台)			摘要			
											乗用車類			貨物車類			合計					混雑度 H17 H11	平成17年度	平成11年度	調査単位区 間番号	12 時 間		24 時 間		
											乗 用 車	バ ス	計	小 型 貨 物 車	普 通 貨 物 車	計													平 成 17 年 度	平 成 11 年 度
											乗 用 車	バ ス	計	小 型 貨 物 車	普 通 貨 物 車	計													平 成 17 年 度	平 成 11 年 度
4	富田林太子線	富田林市北大伴町1丁目	富田林市川向町 南河内郡河南町大ヶ塚	4001	2	1.9	2	126	145	461	4211 *4671	72 *79	4283 *4750	1175 *455	451 *65	1626 *520	5909 *5270	*8686 *7481	*1.47 *1.42	8.9 2.7	10.2 10.0	0.66 0.64	34.9 34.9	4.7	4001	5724 5317	*8586 *7550			
4	"		南河内郡河南町山城 南河内郡太子町岩室	54001	2	3.4	1																	54001						
4	枚方亀岡線	高槻市安岡寺町5丁目	高槻市川西町 高槻市出灰府界	4002	2	12.4	2	932	151	743	3661 *3873	219 *179	3880 *4052	1312 *388	1198 *205	2510 *593	6390 *4645	*9585 *6733	*1.50 *1.45	22.2 8.3	9.9 10.5	0.76 0.67	34.4 34.4	31.7	4002	5501 4687	*8196 *6796			
4	"	高槻市出灰	高槻市出灰府界 高槻市杉生府界	4003	2	6.7	2	24	7	151	1693 *1090	33 *13	1726 *1103	480 *296	335 *220	815 *516	2541 *1619	*3913 *2312	*1.54 *1.43	14.5 14.4	10.9 42.8	0.43 0.37	41.0 41.0	38.7	4003	2220 1627	*3485 *2327			
4	茨木亀岡線	茨木市南耳原2丁目	茨木市西河原北町 茨木市車作	4004	2	7.3	2	214	1229	2336	8078 *6139	418 *340	8496 *6479	2594 *1783	2830 *1780	5424 *3563	13920 *10042	*21437 *14357	*1.54 *1.43	23.3 21.1	9.8 28.7	1.68 1.21	24.3 26.9	29.4	4004	9834 10138	*15439 *14497			
4	"	茨木市車作	茨木市車作 茨木市九鬼谷府界	4005	2	4.9	2	2	3	76	1388 *1115	8 *5	1396 *1120	535 *352	1702 *2370	2237 *2722	3633 *3842	*5595 *5491	*1.54 *1.43	47.1 61.8	10.1 47.8	0.81 0.62	43.6 43.6	43.1	4005	2893 3873	*4542 *5538			
4	大阪高槻京都線	摂津市千里丘5丁目	吹田市西の庄町 茨木市松ヶ本町	4006	2	6.6	2	1385	2359	3004	7939 *6055	69 *51	8008 *6106	3219 *810	1740 *1903	4959 *2713	12967 *8819	*19451 *12786	*1.50 *1.45	14.0 22.2	9.7 30.4	1.53 1.28	17.7 17.6	24.3	4006	12732 8903	*18971 *12909			
4	"	茨木市畑田町	茨木市松ヶ本町 茨木市畑田町	4007	2	2.3	2	554	1481	3195	10842 15262	917 520	11759 15782	3122 818	3498 310	6620 1128	18379 16910	*27569 *24858	*1.50 *1.47	24.0 4.9	9.2 9.4	1.19 1.21	15.8 9.0	19.9	4007	19536 20207	*29109 *29300			
4	" (新)	摂津市正雀3丁目	摂津市正雀3丁目 茨木市横江2丁目	14005	2	1.2	2	655	2403	1117	4854	26	4880	3047	1523	4570	9450	14175	*1.50	16.4	9.4	0.86	23.6							
4	" (新)	摂津市鶴野4丁目	茨木市横江2丁目 茨木市野々宮2丁目	14006	2	3.3	4	233	581	1234	8851 *13557	54 *15	8905 *13572	5042 *2218	9044 *1830	14086 *4048	22991 *17620	*34487 *25552	*1.50 *1.45	39.6 10.5	9.3 10.0	0.72 0.80	16.3 16.3	24.6	14006	25351 17804	*37773 *25816			
4	" (新)	茨木市目垣1丁目	茨木市野々宮2丁目 高槻市若松町	14007	2	5.7	4	25	187	1546	14874 *19198	82 *12	14956 *19210	8098 *1840	9423 *1720	17521 *3560	32477 *22770	*48716 *33021	*1.50 *1.45	29.3 7.6	11.4 10.2	1.17 0.99	26.6 26.6	27.0	14007	31131 23009	*46385 *33363			
4	" (新)	高槻市若松町	高槻市若松町 高槻市須賀町	14008	2	0.9	2	324	306	508	4829	55	4884	2120	2703	4823	9707	*14561	*1.50	28.4	10.0	0.71	19.8							
4	堺大和高田線	堺市車之町西2丁目	堺市戎島町4丁目 堺市南向陽町1丁目	4008	2	1.3	4	268	706	582	7747 *10456	128 *121	7875 *10577	1461 *1088	1878 *267	3339 *1355	11214 *11932	*16821 *17297	*1.50 *1.45	17.9 3.3	10.2 11.3	0.67 0.82	23.1 23.1	21.0	4008	12957 12045	*19306 *17465			
4	"	堺市北長尾町8丁目	堺市南向陽町1丁目 堺市蔵前町	4009	2	3.3	2	283	1232	660	8829 *9215	244 *203	9073 *9418	1968 *1282	911 *301	2879 *1583	11952 *11001	*17928 *15952	*1.50 *1.45	9.7 4.6	9.5 10.4	1.24 1.35	28.1 25.7	14.2	4009	11540 11112	*17195 *16112			
4	"	松原市南新町5丁目	堺市蔵前町 松原市上田6丁目	4010	2	4.3	2	631	1273	741	8006 *11622	53 *34	8059 *11656	2608 *918	1915 *347	4523 *1265	12582 *12921	*18873 *17957	*1.50 *1.39	15.6 2.9	9.3 10.3	1.38 1.54	18.2 15.9	21.3	4010	13064 13044	*18943 *18131			
4	"	藤井寺市惠美坂1丁目	松原市上田6丁目 藤井寺市沢田2丁目	4011	2	4.0	2	548	1078	685	7971 *11342	90 *23	8061 *11365	1897 *872	1724 *304	3621 *112541	11682 *17426	*17523 *17426	*1.50 *1.39	15.5 2.6	9.4 9.8	1.07 1.38	13.7 11.3	23.3	4011	12199 12654	*17689 *17589			
4	"	柏原市石川町	藤井寺市沢田二丁目 柏原市国分本町一丁目	4012	2	2.9	2	519	939	1292	8872 10292	40 30	8912 10322	1840 1440	2372 265	4212 1705	13124 12027	*19866 *17680	*1.50 *1.47	14.8 2.5	10.5 10.2	1.67 1.60	14.7 14.2	12.8	4012	14128 15575	*21051 *22584			
4	堺富田林線	堺市金岡町	堺市向陵東町1丁目 堺市美原町黒山	4013	2	7.0	2	913	1950	753	9410 *7402	102 *103	9512 *7505	926 *833	593 *247	1519 *1080	11031 *8585	*16547 *12443	*1.50 *1.45	6.3 4.1	9.2 11.6	1.27 1.60	18.0 19.3	14.5	4013	10147 8660	*15119 *12557			

注) 起終点・混雑度以外は、上段が平日、下段が休日

*印は推定値

道路種別	路線名	観測地点名 市区丁目郡町字村	区間起終点 上段:起点名 下段:終点名	調査単位区 間番号	管理区 区分	区 間 延 長 (km)	車 線 数	歩 行 者 類 (人)	自 転 車 類 (台)	動力付き二輪車類 (台)	自動車類12時間交通量(台)							自動車類 24時間交通量 (台)	昼 夜 率 (%)	大型車混入率12時間 (%)	ピーク比率 (%)	混雑 (ピーク時) 平均旅行速度 (km/h)		平成11年度 自動車類交通量(台)			摘要			
											乗用車類			貨物車類			合計					混雑度 H17 H11	平成17年度	平成11年度	調査単位区 間番号	12 時間		24 時間		
											乗 用 車	バ ス	計	小 型 貨 物 車	普 通 貨 物 車	計														
											乗 用 車	バ ス	計	小 型 貨 物 車	普 通 貨 物 車	計														
4	堺富田林線	堺市美原町舟渡	堺市美原町舟渡 堺市美原町平尾	4014	2	0.3	2	6	24	37	1421	10	1431	430	630	1060	2491	*3662	*1.47	25.7	10.1	0.46	25.7	22.0						
4	"	富田市新堂	富田市新堂 堺市美原町平尾	4015	2	5.4	2	136	365	1241	12692	351	13043	3036	1766	4802	17845	*26232	*1.47	11.9	10.2	1.56	16.5	18.1	4014	17091	*25637			
4	八尾枚方線	八尾市幸町6丁目	八尾市宮町一丁目 大東市赤井一丁目	4016	2	8.8	2	124	793	989	5722	32	5754	1926	1596	3522	9276	*13914	*1.50	17.6	9.0	1.05	17.1	14.4	4015	9419	*14034			
4	"	大東市氷野3丁目	大東市赤井一丁目 門真市巢本	4017	2	3.4	2	521	2143	1750	4734	68	4802	2238	1874	4112	8914	*13371	*1.47	1.2	11.2	1.37	19.5	18.4	4016	8940	*12387			
4	"	寝屋川市下木田町	門真市巢本 寝屋川市本町	4018	2	2.6	2	340	1963	1920	7468	55	7523	3520	2465	5985	13508	*20262	*1.50	18.7	9.6	1.45	15.0	14.3	4017	13021	*19401			
4	"	枚方市枚方公園町	寝屋川市美井町 枚方市伊加賀緑町	4019	2	3.8	2	624	1554	999	3335	17	3352	1288	392	1680	5032	*7548	*1.50	8.1	9.6	0.63	18.8	12.4	4018	4848	*7224			
4	枚方富田林泉佐野線	寝屋川市打上	交野市私部西4丁目 四条畷市中野	4021	2	5.7	2	871	758	1064	3142	56	3198	1227	245	1472	4670	*7005	*1.50	6.4	11.0	0.53	16.8	12.7	4020	4535	*6576			
4	"	泉佐野市上瓦屋町	泉佐野市上瓦屋 泉佐野市下瓦屋933	4022	2	0.8	2	132	354	527	6979	138	7117	1959	1221	3180	10297	*15446	*1.50	13.2	9.2	1.05	29.0	20.8	4021	10363	*15441			
4	"		枚方市大垣内町3丁目 枚方市東田宮1丁目	44024	2	0.7	2	492	1921	1076	4182	433	4615	1671	350	2021	6636	9954	*1.50	11.8	9.3	0.71	11.7						大阪府4075	
4	" (新)	寝屋川市	寝屋川市打上 四条畷市岡山東1丁目	14020	2	2.4	2	737	833	1746	8184	66	8250	2875	1417	4292	12542	*18813	*1.50	11.8	9.3	1.23	12.7	12.3	14020	12175	*18141			
4	伊丹豊中線	豊中市走井3丁目	豊中市南空港町 豊中市走井3丁目	4023	2	0.8	2	177	531	1453	9569	138	9707	4292	2872	7164	16871	23266	1.38	17.8	9.0	1.22	38.6	23.6	4022	17598	23615			
4	"	豊中市岡町北3丁目	豊中市走井3丁目 豊中市北桜塚3丁目	4024	2	1.4	2	458	961	1563	9047	110	9157	3749	1124	4873	14030	*21045	*1.50	8.8	9.6	1.42	22.1	17.4	4023	14023	*20894			
4	大阪和泉泉南線	堺市北清水町2丁目	堺市遠里小野町1丁目 堺市南清水町2丁目	4025	2	1.1	4	649	1664	1639	20674	39	20713	2454	1995	4449	25162	*37743	*1.50	8.1	10.8	1.20	40.5	26.9	4024	26418	*39363			
4	"	堺市南向陽町2丁目	堺市南清水町2丁目 堺市一条通	4026	2	1.8	4	1812	2470	1368	17179	192	17371	1936	519	2455	19826	*29739	*1.50	3.6	11.5	1.22	25.1	22.0	4025	19096	*28453			
4	"	堺市石津町3丁目	堺市一条通 堺市上	4027	2	5.5	4	280	1849	1093	11684	213	11897	1257	644	1901	13798	*20697	*1.50	6.2	9.3	0.68	17.5	20.1	4026	14805	*22059			
4	"	和泉市上町	堺市上 和泉市府中町3丁目	4028	2	5.7	2	334	778	624	7029	54	7083	1152	369	1521	8604	11947	1.39	4.9	10.2	0.63	20.4	19.7	4027	9346	13188			
4	"	岸和田市額原町	和泉市府中町3丁目 貝塚市麻生中814	4029	2	7.7	2	405	948	843	7193	44	7237	2016	509	2525	9762	*14643	*1.50	5.7	9.4	0.74	27.7	23.2	4028	8154	*12149			
4	"	泉佐野市貝田町	貝塚市麻生中814 泉佐野市上瓦屋	4030	2	3.8	2	58	394	682	8743	14	8757	2244	786	3030	11787	*17681	*1.50	6.8	10.3	0.96	26.5	20.9	4029	11261	*16779			

注) 起終点・混雑度以外は、上段が平日、下段が休日

*印は推定値

道路種別	路線名	観測地点名 市区丁目郡町字村	区間起終点 上段:起点名 下段:終点名	調査単位区 間番号	管 理 区 分	区 間 延 長 (km)	車 線 数	歩 行 者 数 (人)	自 転 車 数 (台)	動力付き二輪車類 (台)	自動車類12時間交通量(台)						自動車類 24時間交通量 (台)	昼 夜 率 (%)	大型車混入率12時間 (%)	ピーク比率 (%)	混雑 (ピーク時) 平均旅行速度 (km/h)		平成11年度 自動車類交通量(台)			摘要				
											乗用車類			貨物車類							合計	混雑度 H17 H11	平成17年度	平成11年度	調査単位区 間番号		12 時 間	24 時 間		
											乗 用 車	バ ス	計	小 型 貨 物 車	普 通 貨 物 車	計														
											乗 用 車	バ ス	計	小 型 貨 物 車	普 通 貨 物 車	計														
4	大阪和泉南線	泉佐野市依屋	泉佐野市上瓦屋 泉佐野市長滝	4031	2	3.9	2	542	406	600	8692 *9593	84 *67	8776 *9660	1867 *1274	959 *128	2826 *1402	11602 *11062	*17055 *15707	*1.47 *1.42	9.0 1.8	9.6 10.1	0.59 0.61	30.4 23.0	33.6 28.0	4030	11458 11171	*17187 *15863			
4	"	泉南市新家	泉佐野市長滝 泉南市信達岡中	4032	2	6.3	2	313	237	496	8921 *8040	67 *39	8988 *8079	1882 *1341	770 *133	2652 *1474	11640 *9553	*15947 *13280	*1.37 *1.39	7.2 1.8	10.3 11.4	0.92 0.81	35.0 29.4	33.1 33.1	4031	10281 9652	*14907 *13416			
4	" (新)		高石市取石7丁目 和泉市上町	84028	2	0.9	4																	84027						
4	" (新)		和泉市桑原町 岸和田市今木町	84029	2	1.6	4																		84028					
4	" (新)		泉佐野市日根野 泉南郡熊取町大久保南3丁目	84031	2	1.8	4																		84030					
4	" (新)		和泉市王子町 和泉市伯太町	84032	2	0.5	2																							
4	堺羽曳野線	羽曳野市向野3丁目	堺市美原町丹上 藤井寺野中1丁目	4034	2	3.5	2	331	647	1042	9792 *12022	118 *50	9910 *12072	3253 *1306	2618 *367	5871 *1673	15781 *13745	*23672 *19516	*1.50 *1.42	17.3 3.0	9.9 9.7	1.62 1.68	13.4 13.1	21.9 12.2	4033	15922 13878	*23883 *19707			
4	" (旧)		堺市向陵中町5丁目 堺市新金岡町1丁目	44001	2	1.5	2	261	576	488	4511 *4488	136 *84	4647 *4572	1442 *521	267 *271	1709 *592	6356 *5164	*9534 *7484	*1.50 *1.45	6.3 10.0	10.0 11.5	0.70 0.74	35.8 35.8	18.5	44001	5563 5209	*8289 *7553	大阪府14077		
4	" (旧)		堺市南花田町 堺市野遠町	44002	2	2.2	2	109	527	986	4372 *4409	34 *14	4406 *4423	1711 *600	764 *78	2475 *678	6881 *5101	*10322 *7394	*1.50 *1.45	11.6 1.8	11.5 11.0	0.89 0.81	18.8 23.2	25.8 21.6	44002	6659 5146	*9922 *7462	大阪府4106		
4	" (旧)		羽曳野市軽里1丁目 羽曳野市白鳥2丁目	44003	2	0.7	2	331	647	1042	9792 *12022	118 *50	9910 *12072	3253 *1306	2618 *367	5871 *1673	15781 *13745	*23672 *19516	*1.50 *1.42	17.3 3.0	9.9 9.7	0.66 0.75	26.6 26.6	48.8	44003	15922 13878	*23724 *20123	大阪府4034		
4	泉佐野打田線	泉南郡熊取町五門	泉佐野市湊1丁目 泉佐野市土丸	4035	2	6.3	2	250	868	1623	6799 *7165	261 *128	7060 *7293	1686 *1146	730 *118	2416 *1264	9476 *8557	*14214 *12404	*1.50 *1.45	10.5 2.9	10.3 10.3	1.15 1.39	26.7 27.4	25.4 25.3	4034	8734 8636	*13014 *12522			
4	"	泉佐野市大木	泉佐野市土丸 泉佐野市大木	4036	2	6.3	2	6	6	117	4445 *6661	86 *136	4531 *6797	1065 *1695	961 *81	2026 *1776	6557 *8573	*10098 *12259	*1.54 *1.43	16.0 2.5	11.1 11.0	0.78 0.92	38.7 38.7	27.5	4035	6430 8657	*10095 *12380			
4	" (旧)		泉南郡熊取町大久保 泉南郡熊取町大久保	44004	2	0.5	2	250	868	1623	6799 *7165	261 *128	7060 *7293	1686 *1146	730 *118	2416 *1264	9476 *8557	*14214 *12404	*1.50 *1.45	10.5 2.9	10.3 10.3	0.88 1.06	16.7 26.0	28.6 15.7	44004	8734 8636	*13014 *12522	大阪府4035		
4	" (旧)		泉佐野市土丸 泉佐野市土丸	44005	2	0.9	2	250	868	1623	6799 *7165	261 *128	7060 *7293	1686 *1146	730 *118	2416 *1264	9476 *8557	*14593 *12404	*1.54 *1.45	10.5 2.9	10.3 10.3	1.11 1.24	45.0 45.0	45.6	44005	8734 8636	*13712 *12349	大阪府4035		
4	泉佐野岩出線	泉佐野市笠松2丁目	泉佐野市下瓦屋 泉南市樽井	4037	2	8.4	2	85	471	725	7476 *9737	60 *64	7536 *9801	2750 *1811	647 *120	3397 *1931	10933 *11732	*16400 *17011	*1.50 *1.45	6.5 1.6	9.7 10.8	0.86 0.97	25.2 32.7	30.1 33.5	4036	11500 11849	*17135 *17181			
4	"	泉南市信達牧野	泉南市樽井 泉南市信達牧野	4038	2	2.2	2	203	392	429	4408 *7014	36 *34	4444 *7048	1519 *1095	917 *172	2436 *1267	6880 *8315	*10320 *12054	*1.50 *1.45	13.9 2.5	10.5 11.0	1.14 1.15	23.9 23.9	26.3	4037	7120 8390	*10609 *12166			
4	"	泉南市信達六尾	泉南市信達牧野 泉南市童子畑	4039	2	5.9	2	72	18	99	382 *9954	25 *40	407 *9994	186 *822	64 *369	230 *1191	637 *11185	695 *14811	*1.09 *1.32	11.8 3.7	11.8 10.6	0.12 1.30	39.6 41.2	39.9 40.3	4038	9620 11286	14324 14943	補完調査 2-24頁参照		
4	" (新)	泉佐野市りんくう往来南	泉佐野市りんくう往来南 泉南市男里5丁目	14036	2	6.6	4	3147	558	442	16636 *19402	161 *162	16797 *19564	3039 *1718	4048 *679	7087 *2397	23884 *21961	*35826 *31841	*1.50 *1.45	17.6 3.8	10.1 10.1	1.51 1.10	37.7 37.7	34.7	14036	18026 22177	*26859 *32157			

注) 起終点・混雑度以外は、上段が平日、下段が休日

*印は推定値

道路種別	路線名	観測地点名 市区丁目郡町字村	区間起終点 上段:起点名 下段:終点名	調査単位区 間番号	管理区 区分	区 間 延 長 (km)	車 線 数	歩 行 者 類 (人)	自 転 車 類 (台)	動力付き二輪車類 (台)	自動車類12時間交通量(台)							自動車類 24時間交通量 (台)	昼 夜 率 (%)	大型車混入率12時間 (%)	ピーク比率 (%)	混雑 (ピーク時) 平均旅行速度 (km/h)		平成11年度 自動車類交通量(台)			摘要			
											乗用車類			貨物車類			合計					混雑度 H17 H11	平成17年度	平成11年度	調査単位区 間番号	12 時 間		24 時 間		
											乗 用 車	バ ス	計	小 型 貨 物 車	普 通 貨 物 車	計													平成17年度	平成11年度
4	泉佐野岩出線(新)	泉南市幡代1丁目	泉南市幡代 泉南市信達金熊寺	14037	2	4.1	4	43	16	92	5398 *7708	27 *14	5425 *7722	1751 *924	1902 *330	3653 *1254	9078 *8976	*13345 *12742	*1.47 *1.42	21.2 3.8	10.5 11.5	0.89 0.94	21.2 21.2	33.4	14037	7477 9058	*11216 *12862			
4	"(新)	泉南市双子池北	泉南市双子池北 泉南市幡代	14038	2	1.0	4	37	69	120	8416 *7932	54 *92	8470 *8024	1471 *740	2135 *259	3606 *999	12076 *9023	*17752 *13078	*1.47 *1.45	18.1 3.9	10.0 10.7	0.59 0.99	22.0 14.5							
4	大阪国際空港線	豊中市蛸池西町1丁目	池田市空港2丁目 豊中市蛸池北町1丁目	4040	2	0.6	2	1431	1062	959	6145 *7932	184 *92	6329 *8024	1949 *740	821 *259	2770 *999	9099 *9023	*13649 *13078	*1.50 *1.45	11.0 3.9	9.1 10.7	0.91 0.99	14.5 14.5	18.6	4039	9550 9103	*14230 *13199			
4	"		豊中市刀根山6丁目 豊中市蛸池西町3丁目	84040	2	2.3	2																		84039					
4	大阪生駒線	大東市新田東本町	大東市諸福7丁目 大東市赤井1丁目	4041	2	3.6	2	184	1612	2439	8040 *12249	131 *91	8171 *12340	3644 *1364	2710 *371	6354 *14075	14525 *20410	*21788 *1.45	*1.50 3.3	19.6 9.4	8.8 1.72	1.62 1.72	30.2 16.6	14.7	4040	15199 14219	*22647 *20618			
4	"	大東市深野南町	大東市赤井1丁目 大東市寺川	4042	2	2.2	2	338	1835	2486	7265 *10472	234 *187	7499 *10659	2486 *1267	1595 *246	4081 *1513	11580 *12172	*17370 *17649	*1.50 *1.45	15.8 3.6	10.2 9.8	1.37 1.38	14.4 28.6	16.8	4041	11521 12293	*17166 *17825			
4	"	四条畷市南野	大東市寺川 大東市龍間	4043	2	5.6	4	39	24	1146	14808 *24614	95 *92	14903 *24706	4061 *2320	3920 *665	7981 *2985	22884 *27691	35836 *40392	1.57 *1.46	17.5 2.7	10.6 9.4	0.79 0.79	34.5 34.5	51.3	4042	23233 27965	37360 40783			
4	"		四条畷市南野 四条畷市上田原	34043	2	1.2	4	112	21	879	13610 16889	191 150	13801 17039	3755 1183	3682 713	7437 1896	21238 18935	31490 26418	1.48 1.40	18.2 4.6	12.2 9.8	0.84 0.91	11.0 40.0	20.8 39.6	34042	23072 24652	36632 36543	奈良県4015		
4	大阪池田線	豊中市二葉町2丁目	豊中市二葉町3丁目 豊中市名神口1丁目	4044	2	3.4	6	100	641	1134	10550 *15698	123 *130	10673 *15828	5775 *1907	4870 *758	10645 *2665	21318 *18493	29063 *26577	1.36 *1.44	23.4 4.8	9.7 10.4	0.86 0.95	16.5 16.5	23.5	4043	23836 18676	32894 26831			
4	"	豊中市利倉1丁目	豊中市名神口1丁目 池田市豊島南1丁目	4045	2	5.2	6	64	817	1974	15278 19579	146 117	15424 19696	7833 2376	5086 754	12919 3130	28343 22826	*42515 *33554	*1.50 *1.47	18.5 3.8	9.4 9.8	0.71 0.83	18.5 18.5	14.5	4044	29566 24192	*44053 *35078			
4	"(旧)		豊中市蛸池北町2丁目 池田市住吉2丁目	44006	2	0.9	1	2	11	46	599 *2003	36 *56	635 *2059	228 *308	64 *6	292 *314	927 *2373	*1391 *3392	*1.50 *1.43	10.8 2.6	10.4 16.5	1.21 3.16	25.2 21.4	19.7	44006	3591 2290	*5351 *3321	大阪府4120		
4	豊中亀岡線	豊中市春日町3丁目	豊中市本町5丁目 箕面市牧落5丁目	4046	2	4.2	2	565	810	737	3142 *3355	296 *210	3438 *3565	478 *317	202 *95	680 *412	4118 *3977	*6177 *5764	*1.50 *1.45	12.1 7.7	10.5 9.7	0.62 0.56	18.8 23.4	18.0	4045	4599 4012	*6853 *5817			
4	"	箕面市箕面	箕面市牧落5丁目 箕面市勝尾寺	4047	2	8.1	2	14	43	46	1445 *4105	7 *17	1452 *4122	294 *314	30 *51	324 *365	1776 *4487	*2735 *6415	*1.54 *1.43	2.1 1.5	12.4 14.9	0.26 0.34	27.1 27.1	30.7	4046	1873 4528	*2941 *6475			
4	"	茨木市泉原	箕面市勝尾寺 茨木市清坂(府界)	4048	2	11.3	2	154	22	102	1509 *2650	55 *41	1564 *2691	419 *292	145 *54	564 *346	2128 *3037	*3277 *4341	*1.54 *1.43	9.4 3.1	12.7 11.5	0.41 0.48	43.5 43.5	44.6	4047	2471 3063	*3879 *4380			
4	大阪中央環状線	堺市長曾根町	堺市榎元町6丁目 堺市新金岡町1丁目	4049	2	2.2	6	264	1790	1172	33883 *35411	132 *138	34015 *35549	6370 *4462	6671 *1227	13041 *5689	47056 *41238	*70584 *59794	*1.50 *1.45	14.5 3.3	9.4 10.0	1.35 1.54	22.9 30.8	22.9	4048	49192 41652	*73296 *60395			
4	"	堺市八下町1丁目	堺市新金岡町1丁目 松原市岡7丁目	4050	2	3.6	6	156	536	1300	35252 *37610	208 *59	35460 *37669	7651 *2665	8144 *1139	15795 *3804	51255 *41473	70211 *57650	*1.37 *1.39	16.3 2.9	9.1 9.9	1.04 1.10	24.2 30.5	31.3	4049	43956 41893	64654 58224			
4	"	松原市岡6丁目	松原市岡7丁目 堺市美原町丹上	4051	2	1.9	8	265	369	1174	21276 *28482	204 *151	21480 *28633	6465 *1891	6677 *909	13142 *2800	34622 *31433	*51933 *45576	*1.50 *1.45	14.5 3.4	9.8 10.8	0.67 0.55	26.7 26.7	43.7	4032	33176 31746	*49432 *46032			
4	"	松原市阿保町	松原市立部4丁目 松原市大堀町(大阪府界)	4052	2	4.4	4	697	882	963	15779 *21977	139 *189	15918 *22166	7278 *2237	7527 *882	14805 *3119	30723 *25285	*46085 *35903	*1.50 *1.42	25.0 4.2	9.8 10.4	1.38 1.27	21.5 26.6	32.2	4050	30521 25537	*45782 *36263			

注) 起終点・混雑度以外は、上段が平日、下段が休日

*印は推定値

道路種別	路線名	観測地点名 市区丁目郡町字村	区間起終点 上段:起点名 下段:終点名	調査単位区 間番号	管 理 区 分	区 間 延 長 (km)	車 線 数	歩 行 者 類 (人)	自 転 車 類 (台)	動力付き二輪車類 (台)	自動車類12時間交通量(台)							自動車類 24時間交通量 (台)	昼 夜 率 (%)	大型車混入率12時間 (%)	ピーク比率 (%)	混雑 (ピーク時) 平均旅行速度 (km/h)		平成11年度 自動車類交通量(台)			摘要			
											乗用車類			貨物車類			合計					混雑度 H17 H11	平成17年度	平成11年度	調査単位区 間番号	12 時 間		24 時 間		
											乗 用 車	バ ス	計	小 型 貨 物 車	普 通 貨 物 車	計													平成17年度	平成11年度
											乗 用 車	バ ス	計	小 型 貨 物 車	普 通 貨 物 車	計													平成17年度	平成11年度
4	大阪中央環状線	八尾市西久宝寺	大阪市平野区長吉出戸七丁目 八尾市佐堂町二丁目	4053	2	3.2	6	93	791	2020	29909	110	30019	13377	11593	24970	54989	*82484	*1.50	21.3	9.3	1.32	16.5	13.4	4051	57694	*85964			
4	"	東大阪市友井5丁目	八尾市佐堂町2丁目 東大阪市荒本北	4054	2	4.8	10	161	1949	2505	30625	97	30722	13032	9934	22966	53688	*80532	*1.50	18.7	9.7	1.62	22.5	20.3	4052	55574	*82805			
4	"	東大阪市本庄	東大阪市荒本北 東大阪市北鴻池町	4055	2	2.6	10	266	1499	3298	35607	249	35856	22288	22442	44730	80586	*120879	*1.50	28.2	10.2	1.75	24.5	28.7	4053	81813	*121901			
4	"	門真市稗島	門真市稗島 門真市桑才新町	4056	2	1.2	10	185	1286	2756	28174	201	28375	18309	16078	34387	62762	*94143	*1.50	25.9	9.5	1.24	5.9	8.7	4054	63886	*92635			
4	"	門真市松生町	門真市桑才新町 門真市松生町	4057	2	1.4	10	1098	2141	3251	29242	271	29513	12860	13678	26538	56051	*84077	*1.50	24.9	9.4	1.45	11.0	10.4	4055	56155	*83671			
4	"	門真市堂山町	門真市松生町 守口市大日東町	4058	2	1.7	8	1029	3346	3529	32255	213	32468	14767	13173	60408	*90612	*1.50	22.2	9.8	1.60	20.4	20.8	4056	62821	*93603				
4	"	守口市大日町4丁目	守口市大日東町 摂津市一津屋2丁目	4059	2	1.7	6	131	877	4008	32583	107	32690	15271	14087	29358	62048	*93072	*1.50	22.9	9.2	2.34	22.0	27.2	4057	63006	*93879			
4	"	摂津市三島1丁目	摂津市新在家2丁目 茨木市横江2丁目	4060	2	1.7	4	1558	1944	4291	23144	224	23368	9726	11525	21251	44619	*66929	*1.50	26.3	9.4	1.85	44.6	46.8	4058	48174	*71779			
4	"	茨木市美沢町	茨木市横江2丁目 茨木市松ヶ本町	4061	2	3.6	4	393	1905	2141	18396	143	18539	7242	12067	19309	37848	*56772	*1.50	32.3	9.8	1.69	13.1	10.1	4059	41743	*62197			
4	"	吹田市万国博記念公園千里橋下部	茨木市松ヶ本町 豊中市新千里南町1丁目	4062	2	6.0	6	0	0	2907	46441	592	47033	15140	11271	26411	73444	113537	*1.55	16.2	11.0	1.51	49.5	21.9	4060	71354	107732			
4	"	豊中市緑丘2丁目	豊中市新千里南町1丁目 豊中市上野坂2丁目	4063	2	2.3	6	664	722	4464	44530	611	45141	14510	11473	25983	71124	*106686	*1.50	17.0	10.0	1.31	43.8	54.4	4061	70346	*104816			
4	"	豊中市桜の町3丁目	豊中市上野坂2丁目 豊中市蛸池東町4丁目	4064	2	2.3	6	635	1024	4335	46581	613	47194	13141	10975	24116	71310	*106965	*1.50	16.3	9.3	1.47	32.6	27.9	4062	64899	*96700			
4	"	池田市豊島南1丁目	豊中市蛸池東町4丁目 池田市豊島南2丁目	4065	2	1.8	4	231	316	1400	15315	106	15421	6043	5653	11696	27117	*40676	*1.50	21.2	9.9	1.10	37.1	45.8	4063	25287	*37678			
4	" (旧)	八尾市太田新町1丁目	藤井寺市小山1丁目 八尾市南太子堂2丁目	14051	2	5.2	2	527	1271	891	7954	79	8033	2433	1500	3933	11966	*17949	*1.50	13.2	11.1	1.26	10.5	14.1	14050	11581	*17256			
4	" (旧)	八尾市渋川町3丁目	八尾市南太子堂2丁目 八尾市佐堂町二丁目	14052	2	2.9	2	552	618	1039	7342	48	7390	3059	1541	4600	11990	*17985	*1.50	13.3	9.3	0.84	15.1	13.2	14051	10985	*16368			
4	" (旧)	東大阪市新上小阪	八尾市佐堂町2丁目 東大阪市長田西2丁目	14053	2	4.7	2	1515	2621	1628	9448	101	9549	2145	1264	3409	12958	*19437	*1.50	10.5	9.0	1.21	19.1	18.7	14052	13758	*20499			
4	" (旧)	東大阪市長田中5丁目	東大阪市長田西2丁目 東大阪市西鴻池町4丁目	14054	2	2.6	2	455	1136	1362	7092	25	7117	3853	2609	6462	13579	*20369	*1.50	19.4	9.2	1.07	15.8	21.3	14053	14967	*22301			
4	" (旧)	吹田市山田東2丁目	吹田市山田東1丁目 吹田市山田西4丁目	14061	2	2.6	2	1188	2075	1872	8899	221	9120	1863	551	2414	11534	*17301	*1.50	6.7	11.0	1.39	22.6	25.1	14060	10219	*15226			

注) 起終点・混雑度以外は、上段が平日、下段が休日

*印は推定値

道路種別	路線名	観測地点名 市区丁目郡町字村	区間起終点 上段:起点名 下段:終点名	調査単位区 間番号	管 理 区 分	区 間 延 長 (km)	車 線 数	歩 行 者 類 (人)	自 転 車 類 (台)	動力付き二輪車類 (台)	自動車類12時間交通量(台)							自動車類 24時間交通量 (台)	昼 夜 率 (%)	大型車混入率12時間 (%)	ピーク比率 (%)	平日12時間 混雑度 H17 H11		混雑 (ピーク時) 平均旅行速度 (km/h)		平成11年度 自動車類交通量(台)			摘要		
											乗用車類			貨物車類			合計					混雑度	平成17年度	平成11年度	調査単位区 間番号	12 時 間	24 時 間				
											乗 用 車	バ ス	計	小 型 貨 物 車	普 通 貨 物 車	計												混雑度		平成17年度	平成11年度
											乗 用 車	バ ス	計	小 型 貨 物 車	普 通 貨 物 車	計												混雑度		平成17年度	平成11年度
4	大阪中央環状線(旧)	豊中市熊野町3丁目	豊中市上新田2丁目 豊中市北桜塚3丁目	14062	2	4.4	2	389	857	1596	7222 *10352	242 *190	7464 *10542	2147 *932	576 *199	2723 *1131	10187 *11673	*15281 *16921	*1.50 *1.45	8.0 3.3	9.4 10.6	0.90 0.96	16.5 15.5	16.4 13.7	14061	12505 11780	*18632 *17081				
4	茨木寝屋川線(新)	摂津市鳥飼上4丁目	茨木市野々宮2丁目 高槻市柱本南町	4068	2	1.9	4	87	475	2438	14315 17198	80 13	14395 17211	6655 2140	6798 1407	13453 3547	27848 20758	*41772 *30514	*1.50 *1.47	24.7 6.8	10.6 10.0	1.26 1.20	17.6 27.5	20.6 31.0	4067	30412 23125	*45314 *33531				
4	"	寝屋川市太間町	高槻市柱本南町 寝屋川市石津元町	4069	2	1.5	4	66	1051	2789	21510 *20886	57 *36	21567 *20922	8660 *2629	7052 *1252	15712 *3881	37279 *24803	*51072 *34476	*1.37 *1.39	19.1 5.2	9.5 10.5	1.50 2.00	34.6 43.5	12.7 9.2	4068	36873 25052	*53466 *34822				
4	"(新)	茨木市平田1丁目	茨木市寺田町 茨木市野々宮2丁目	14066	2	2.0	2	172	1578	1395	6277 *6306	165 *75	6442 *6381	2471 *825	1647 *338	4118 *1163	10560 *7544	*15840 *10933	*1.50 *1.45	17.2 5.5	9.6 10.9	1.04 1.05	22.2 24.8	16.6 20.0	14066	9353 7609	*13936 *11033				
4	大阪高槻線	摂津市鳥飼中2丁目	摂津市東一津屋 高槻市柱本南町	4070	2	3.7	2	1550	1336	1487	6663 *9424	160 *150	6823 *9574	3563 *1496	3717 *517	7280 *2013	14103 *11587	*21155 *16800	*1.50 *1.45	27.5 5.8	9.6 10.5	1.40 1.48	14.9 25.3	12.9 25.1	4069	15162 11703	*22591 *16969				
4	"	高槻市柱本1丁目	高槻市柱本南町 高槻市野見町	4071	2	6.8	2	125	384	1200	5368 *7780	211 *131	5579 *7911	2873 *1180	3650 *449	6523 *1629	12102 *9540	*18153 *13831	*1.50 *1.45	31.9 6.1	9.1 10.6	1.28 1.42	23.4 24.0	19.4 20.3	4070	13052 9631	*19447 *13965				
4	"		摂津市南別府町市界 摂津市東一津屋	34070	2	1.8	2	582 634	3022 2152	1521 1164	7118 9252	448 324	7566 9576	3947 1154	3509 611	7456 1765	15022 11341	22360 16651	1.49 1.47	26.3 8.2	9.1 10.1	1.23 1.46	11.4 19.8	13.0 18.5	34069	16707 13019	24828 19415	大阪府4023			
4	枚方交野寝屋川線	枚方市西招堤町	枚方市楠葉 枚方市田口2丁目	4072	2	4.7	2	335	1363	1823	7305 *9002	144 *72	7449 *9074	2876 *1333	839 *193	3715 *10600	11164 *16060	*16746 *15370	*1.50 *1.45	8.8 2.5	9.2 9.9	1.07 1.25	10.7 10.5	13.1 11.6	4071	11078 10706	*16506 *15524				
4	"	枚方市村野高見台	枚方市出屋敷元町1丁目 交野市梅ヶ枝	4073	2	3.4	2	136 0	669 0	2001 0	9619 12778	26 8	9645 12786	2851 1212	1856 299	4707 1511	14352 14297	*21528 *21017	*1.50 *1.47	13.1 2.1	9.0 9.3	0.99 1.17	11.9 18.4	11.6 16.6	4072	14151 15402	*21085 *22333				
4	"	寝屋川市太秦	枚方市釈尊寺町 寝屋川市豊野町	4074	2	3.9	2	813	2024	3101	11170 *15926	349 *195	11519 *16121	4161 *1988	2854 *505	7015 *2493	18534 *18614	*27801 *26988	*1.50 *1.45	17.3 3.8	9.5 9.4	1.56 1.53	8.1 14.9	14.4 13.6	19008 18798	*28322 *27257					
4	"	寝屋川市大和町	寝屋川市秦町 寝屋川市仁和寺町	4075	2	2.9	2	492	1921	1076	4182 *4576	433 *457	4615 *5033	1671 *604	350 *120	2021 *724	6636 *5757	*9954 *8343	*1.50 *1.45	11.8 10.0	9.3 11.1	1.16 1.31	10.3 12.2	9.3 10.0	4074	6584 5805	*9810 *8417				
4	"		寝屋川市高宮栄町 寝屋川市高柳2丁目	44008	2	1.9	2	492	1921	1076	4182 *4576	433 *457	4615 *5033	1671 *604	350 *120	2021 *724	6636 *5757	*9954 *8343	*1.50 *1.45	11.8 10.0	9.3 11.1	0.87 1.01	9.9 17.7	8.0 13.1	44008	6584 5805	*9810 *8417	大阪府4075			
4	"(旧)	寝屋川市太秦桜が丘	寝屋川市太秦桜が丘 寝屋川市秦町	14073	2	1.1	2	236	737	1044	4762 *6002	76 *21	4838 *6023	1386 *674	546 *161	1932 *835	6770 *6858	*10155 *9942	*1.50 *1.45	9.2 2.7	10.4 9.9	0.73 1.11	7.4 7.4	15.9 7.4	14073	7013 6919	*10449 *10033				
4	"(旧)		枚方市招堤中町2丁目 枚方市田口5丁目	44007	2	1.7	1	109	527	986	4372 *4409	34 *14	4406 *4423	1711 *600	764 *78	2475 *678	6881 *5101	*10322 *7394	*1.50 *1.45	11.6 11.8	11.5 11.0	1.05 0.93	29.7 29.7	6.2	44007	6659 5146	*9922 *7462	大阪府4106			
4	大阪高石線	堺市東三国ヶ丘町5丁目	堺市東雲葉町4丁目 堺市百舌鳥梅北町5丁目	14075	2	3.2	2	1009	1040	370	7525 *6206	44 *31	7569 *6237	1094 *921	363 *140	1457 *1061	9026 *7298	*13539 *10580	*1.50 *1.45	4.5 2.3	9.2 11.0	1.30 1.28	1.30 16.3	7.5 12.5	14075	8972 7367	*13368 *10682				
4	"	堺市百舌鳥西之町2丁目	堺市百舌鳥梅北町5丁目 堺市北条町1丁目	14076	2	1.9	2	457	193	91	1553 *1192	19 *0	1572 *1192	104 *179	103 *22	207 *201	1779 *1393	*2669 *2019	*1.50 *1.45	6.9 1.6	15.8 13.9	0.36 0.36	18.8 18.8	11.8	14076	2089 1406	*3113 *2039				
4	"(新)	堺市北花田町1丁目	堺市常盤町2丁目 堺市新金岡町1丁目	4076	2	2.8	4	1766	3941	1892	24693 *27146	153 *29	24846 *27175	2726 *1474	532 *435	3258 *1909	28104 *29084	*42156 *42169	*1.50 *1.45	2.4 1.6	9.2 12.7	1.36 1.03	27.1 14.9	34.8 32.1	4075	27183 29370	*40503 *42587				
4	"(新)	堺市長曾根町	堺市新金岡町1丁目 堺市中百舌鳥町5丁目	4077	2	1.7	4	573	2931	2020	19980 23586	99 132	20079 23718	6014 2641	1551 353	7565 2994	27644 26712	*41466 *39267	*1.50 *1.47	6.0 1.8	9.2 9.5	1.14 1.11	19.1 17.9	21.7 24.8	4076	26719 24919	*39811 *36133				

注) 起終点・混雑度以外は、上段が平日、下段が休日

*印は推定値

道路種別	路線名	観測地点名 市区丁目郡町字村	区間起終点 上段:起点名 下段:終点名	調査単位区 間番号	管 理 区 分	区 間 延 長 (km)	車 線 数	歩 行 者 類 (人)	自 転 車 類 (台)	動力付き二輪車類 (台)	自動車類12時間交通量(台)							自動車類 24時間交通量 (台)	昼 夜 率 (%)	大型車混入率12時間 (%)	ピーク比率 (%)	混雑 (ピーク時) 平均旅行速度 (km/h)		平成11年度 自動車類交通量(台)			摘要			
											乗用車類			貨物車類			合計					混雑度 H17 H11	平成17年度	平成11年度	調査単位区 間番号	12 時 間		24 時 間		
											乗 用 車	バ ス	計	小 型 貨 物 車	普 通 貨 物 車	計													平成17年度	平成11年度
											乗 用 車	バ ス	計	小 型 貨 物 車	普 通 貨 物 車	計													平成17年度	平成11年度
4	大阪高石線(新)	堺市百舌鳥西之町2丁	堺市中百舌鳥町5丁 堺市鳳北町9丁	4078	2	4.0	4	279	1710	1927	24346	180	24526	2448	790	3238	27764	*41646	*1.50	3.5	10.0	0.88	21.2	9.8	4077	30136	*44903			
4	"	堺市深井中町	堺市北条町1丁 堺市鳳東町6丁	14077	2	2.7	2	261	576	488	4511	136	4647	1442	267	1709	6356	*9534	*1.50	6.3	10.0	0.73	19.9	14.4	14077	5563	*8289			
4	"	堺市浜寺南町2丁	堺市鳳北町3丁 堺市浜寺公園町3丁	14078	2	2.9	2	390	816	242	3823	44	3867	1068	476	1544	5411	*8117	*1.50	9.6	9.2	0.55	10.6	23.3	14078	5738	*8550			
4	"(新)		堺市鳳北町9丁 堺市浜寺船尾町西5丁	84078	2	1.0	4											*7251	*1.45	2.6	10.7	0.73	10.6		84078					
4	大阪臨海線	堺市海山町6丁	堺市松屋町2丁 堺市神南辺町3丁	4079	2	1.7	6	165	841	1208	20094	231	20325	3307	13657	16964	37289	58334	1.56	37.2	10.1	1.30	12.2	21.1	4079	33009	49006			
4	"	堺市浜寺公園町1丁	堺市戎島町5丁 高石市高砂1丁目	4080	2	7.7	6	113	433	412	18686	157	18843	4539	10350	14889	33732	*50598	*1.50	31.1	10.7	1.03	26.5	32.7	4080	35638	*53101			
4	"	泉大津市臨海町1丁目	高石市高砂1丁目 泉大津市東港町	4081	2	3.6	8	49	173	309	24534	120	24654	6887	12363	19250	43904	*65856	*1.50	28.4	11.0	0.92	18.9	32.3	4081	42332	*63075			
4	"	岸和田市木材町	泉大津市東港町 岸和田市大北町	4082	2	6.5	6	69	166	319	17568	54	17622	4940	6984	11924	29546	*44319	*1.50	23.8	9.4	0.75	33.3	35.7	4082	29736	*44307			
4	"	貝塚市港	岸和田市大北町 貝塚市脇浜3丁目	4083	2	3.8	4	49	264	346	16537	85	16622	4249	6488	10737	27359	*41039	*1.50	24.0	9.0	1.32	25.2	33.3	4083	24814	*36973			
4	"	貝塚市沢	貝塚市脇浜3丁目 泉佐野市住吉町	4084	2	2.5	4	337	509	489	14916	97	15013	3912	4762	8674	23687	*35531	*1.50	20.5	8.9	1.25	32.8	18.6	4084	19377	*28872			
4	"	泉佐野市りんくう往来北	泉佐野市住吉町 泉佐野市りんくう往来北	4085	2	3.1	4	633	440	375	16491	182	16673	3288	5841	9129	25802	*38703	*1.50	23.3	8.8	0.96	52.8	35.9	4085	22769	*33926			
4	"		泉佐野市住吉町 泉佐野市下瓦屋	44009	2	0.5	4	399	562	478	13764	59	13823	3980	1767	5747	19570	*29355	*1.50	9.3	11.0	0.55	12.7	11.9	44009	19222	*28641	大阪府4122		
4	"(旧)		堺市神南辺町3丁 堺市北波止町	44010	2	1.7	4	165	841	1208	20094	231	20325	3307	13657	16964	37289	58334	1.56	37.2	10.1	0.87	17.5	32.7	44010	33009	49006	大阪府4079		
4	"(旧)		泉北郡志岡町新浜1丁目 泉北郡志岡町新浜1丁目	44011	2	0.4	2	457	193	91	1553	19	1572	104	103	207	1779	*2669	*1.50	6.9	15.8	0.26	20.5	28.8	44011	1390	*2071	大阪府14076		
4	茨木能勢線	箕面市粟生間谷東1丁目	茨木市豊川1丁目 箕面市粟生間谷	4086	2	6.5	2	73	179	1174	62597	313	6570	931	369	1300	7870	*12120	*1.54	8.7	11.1	1.05	22.1	28.0	4086	7192	*11291			
4	"	豊能郡豊能町字高山	箕面市箕面 豊能郡豊能町川尻	4087	2	8.2	2	2	25	27	985	27	1012	375	371	746	1758	*2707	*1.54	22.6	13.4	0.35	41.3	39.9	4087	2325	*3650			
4	"	豊能郡豊能町字野間	豊能郡豊能町野間口 豊能郡能勢町野間中	4088	2	4.5	2	46	11	81	1586	26	1612	693	168	861	2473	*3808	*1.54	7.4	14.0	0.43	29.3	35.0	4088	2464	*3868			
4	"	豊能郡能勢町字中田尻	豊能郡能勢町中田尻 豊能郡能勢町栗栖	4089	2	4.2	2	43	75	75	2225	43	2288	791	250	1041	3309	*5096	*1.54	8.9	12.6	0.56	40.1	39.0	4089	3245	*5095			

注) 起終点・混雑度以外は、上段が平日、下段が休日

*印は推定値

道路種別	路線名	観測地点名 市区丁目郡町字村	区間起終点 上段:起点名 下段:終点名	調査単位 区間番号	管理区分	区間延長 (km)	車線数	歩行者 数 (人)	自転車 数 (台)	動力付き二輪車 数 (台)	自動車類12時間交通量(台)							自動車類 24時間交通量 (台)	昼 夜 率 (%)	大型車混入率 12時間 (%)	ピーク比率 (%)	平日12時間 混雑度 H17 H11	混雑 (ピーク時) 平均旅行速度 (km/h)		平成11年度 自動車類交通量(台)			摘要		
											乗用車類			貨物車類			合計						平成17年度	平成11年度	調査単位 区間番号	12時間	24時間			
											乗用車	バス	計	小型貨物車	普通貨物車	計														
											乗用車	バス	計	小型貨物車	普通貨物車	計														
4	茨木能勢線(旧)		箕面市上止々呂美 豊能郡豊能町川尻	44012	2	0.8	2	2	25	27	985 *1716	27 *2	1012 *1718	375 *214	371 *46	746 *260	1758 *1978	*2707 *2827	*1.54 *1.43	22.6 2.4	13.4 14.3	0.52 0.64	19.1 19.1	22.0	44012	2325 1995	*3650 *2853	大阪府4087		
4	"		豊能郡豊能町川尻 豊能郡豊能町野間口	54087	2	6.4	2																		54087					
4	"		豊能郡能勢町野間中 豊能郡能勢町中田尻	54088	2	4.3	2																			54088				
4	京都守口線	枚方市樋之上町	枚方市楠葉 枚方市新町	4090	2	6.1	2	314	941	1392	6509 *10180	108 *63	6617 *10243	2181 *903	2421 *365	4602 *1268	11219 *11511	*16829 *16688	*1.50 *1.45	22.5 3.7	9.9 9.5	0.95 1.43	14.7 35.5	12.1 31.8	4090	11224 11619	*16724 *16848			
4	"	枚方市堤町	枚方市新町 枚方市桜町	4091	2	1.4	2	738	1357	3085	15003 *20701	439 *322	15442 *21023	5533 *2268	3847 *626	9380 *2894	24822 *23917	*37233 *34676	*1.50 *1.45	17.3 4.0	10.1 9.3	2.09 1.94	14.0 14.1	9.4 15.2	4091	23211 24151	*34584 *35019			
4	"(新)	枚方市伊加賀西町	枚方市伊加賀西町 枚方市出口6丁目	4092	2	2.2	2	626	937	352	2276 *2875	52 *10	2328 *2885	1175 *425	981 *146	2156 *571	4484 *3456	*6726 *5010	*1.50 *1.45	23.0 4.5	9.6 13.2	0.45 0.72	26.5 36.2	27.0 29.7	4092	4358 3486	*6493 *5055			
4	"	寝屋川市池田中町	寝屋川市石津元町 寝屋川市仁和寺町	4093	2	2.3	4	252	2174	2991	17277 22998	115 86	17392 23084	8208 2916	4872 659	13080 3575	30472 26659	*45708 *39189	*1.50 *1.47	16.4 2.8	9.2 9.5	1.01 1.33	14.1 14.1	13.9 14.7	4093	32351 32205	*48203 *46697			
4	"	守口市金田町4丁目	寝屋川市仁和寺町 守口市大日東町	4094	2	2.4	4	489	3401	3614	20062 27732	159 82	20221 27814	9476 3026	5487 759	14963 31599	35184 *46451	*52776 *46451	*1.50 *1.47	16.0 2.7	9.0 9.3	1.39 1.36	25.2 27.1	26.3 22.4	4094	35560 39194	*52984 *56831			
4	"		枚方市楠葉中之芝2丁目 枚方市楠葉	34090	2	1.9	2	3	80	790	8585 11938	55 23	8640 11961	2367 967	2085 397	4452 1364	13092 13325	*19638 *19588	*1.50 *1.47	16.3 3.2	10.3 9.5	1.37 1.05	47.2 37.0	34.8 38.3	34090	11910 12603	*17746 *18274	京都府4038		
4	堺かつらぎ線	堺市旭ヶ丘中町4丁目	堺市旭ヶ丘南町1丁目 堺市北条町1丁目	4095	2	2.3	2	213	966	565	5316 *5662	86 *68	5402 *5730	656 *683	147 *73	803 *756	6205 *6486	*9308 *9402	*1.50 *1.45	3.8 2.2	9.7 10.4	0.60 1.12	18.4 17.7	11.0 11.6	4095	6862 6545	*10224 *9490			
4	"	堺市和田	堺市家原寺町1丁目 和泉市北田中町2 5 2	4096	2	13.4	4	70	536	848	21768 *28385	264 *221	22032 *28606	3533 *2240	3289 *1057	6822 *3297	28854 *31903	*42415 *45299	*1.47 *1.42	12.3 4.0	11.2 10.2	1.62 1.29	33.1 27.2	31.8 29.2	4096	31961 32219	*47942 *45751			
4	"		和泉市善正町 河内長野市滝畑	44013	2	4.0	2	109	527	986	4372 *4409	34 *14	4406 *4423	1711 *600	764 *78	2475 *678	6881 *5101	*10597 *7394	*1.54 *1.45	11.6 1.8	11.5 11.0	0.40 0.37	24.0 24.0	28.1	44013	6659 5146	*10455 *7359	大阪府4106		
4	"		河内長野市滝畑 河内長野市蔵王峠	54096	2	7.7	1																			54096				
4	泉大津美原線	堺市北野田	堺市上 堺市美原町平尾	14098	2	11.0	2	235	952	913	5681 *4806	106 *44	5787 *4850	839 *663	147 *64	986 *727	6773 *5577	*10160 *8085	*1.50 *1.45	3.7 1.9	10.7 12.6	1.03 1.22	14.6 17.6	19.7 20.3	14098	6636 5627	*9888 *8159			
4	"(新)	堺市菱木	泉大津市助松町1丁目 堺市太平寺	4097	8	6.0	4	0	0	53	19230 *21791	279 *286	19509 *22077	4610 *2070	7426 *1051	12036 *3121	31545 *25198	*47318 *36537	*1.50 *1.45	24.4 5.3	10.9 11.3	0.91 1.00	34.3 34.3	46.6	4097	31025 25452	*46227 *36905			
4	"(新)	堺市菱木	泉大津市助松町1丁目 堺市太平寺	24097	2	6.0	4	86	358	822	11587 *11604	57 *29	11644 *11633	3608 *1954	2515 *502	6123 *2456	17767 *14089	*26651 *20429	*1.50 *1.45	14.5 3.8	12.3 10.5	1.57 0.89	22.4 25.5	23.3 20.2	24097	18213 14230	*27137 *20634			
4	"(新)	堺市深井畑山町	堺市太平寺 堺市美原町大井	4098	2	7.4	4	47	642	566	20240 *20646	51 *12	20291 *20658	2285 *1629	4608 *1018	6893 *2647	27184 *23305	*37242 *32394	*1.37 *1.39	17.1 4.4	10.3 10.2	1.20 1.04	19.8 24.0	24.6 22.6	4098	28450 23540	*41253 *32721			
4	"(新)	堺市美原町真福寺	堺市美原町黒山 松原市立部4丁目	4099	2	2.1	4	70	301	577	14977 *20589	97 *154	15074 *20743	6114 *1913	6856 *897	12970 *2810	28044 *23553	*38420 *33445	*1.37 *1.42	24.8 4.5	10.0 9.5	1.01 1.51	18.6 23.0	25.3 32.3	4099	27062 23790	*40593 *33782			

注) 起終点・混雑度以外は、上段が平日、下段が休日

*印は推定値

道路種別	路線名	観測地点名 市区丁目郡町字村	区間起終点 上段:起点名 下段:終点名	調査単位区 間番号	管理区 区分	区 間 延 長 (km)	車 線 数	歩 行 者 類 (人)	自 転 車 類 (台)	動力付き二輪車類 (台)	自動車類12時間交通量(台)							自動車類 24時間交通量 (台)	昼 夜 率 (%)	大型車混入率12時間 (%)	ピーク比率 (%)	混雑 (ピーク時) 平均旅行速度 (km/h)		平成11年度 自動車類交通量(台)			摘要			
											乗用車類			貨物車類			合計					混雑度 H17 H11	平成17年度	平成11年度	調査単位区 間番号	12 時 間		24 時 間		
											乗 用 車	バ ス	計	小 型 貨 物 車	普 通 貨 物 車	計													平成17年度	平成11年度
											乗 用 車	バ ス	計	小 型 貨 物 車	普 通 貨 物 車	計													平成17年度	平成11年度
4	泉大津美原線		泉大津市松之浜町1丁目 和泉市伯太町6丁目	44014	2	2.2	2	179	1267	592	8056 *6846	217 *165	8273 *7011	1282 *911	474 *143	1756 *1054	10029 *8065	*15044 *11690	*1.50 *1.45	6.9 3.8	9.5 12.6	0.74 0.86	16.8 18.9	18.6 17.4	44014	9785 6711	*14580 *9731	大阪府4117		
4	岬加太港線	泉南郡岬町深日	泉南郡岬町深日 泉南郡岬町多奈川小島	4100	2	5.9	2	98	141	294	6563 *8137	95 *87	6658 *8224	2040 *1441	458 *121	2498 *1562	9156 *9786	*13734 *14191	*1.50 *1.45	6.0 2.1	10.1 10.4	0.84 0.84	29.4 29.4	34.4 29.4	4100	9067 9886	*13510 *14335			
4	" (旧)		泉南郡岬町多奈川谷川 泉南郡岬町多奈川谷川	44015	2	0.4	2	98	141	294	6563 *8137	95 *87	6658 *8224	2040 *1441	458 *121	2498 *1562	9156 *9786	*13734 *14191	*1.50 *1.45	6.0 2.1	10.1 10.4	0.78 0.78	28.2 28.2	18.2 28.2	44015	9067 9886	*13510 *14335	大阪府4100		
4	柏原駒ヶ谷千早赤阪線	羽曳野市駒ヶ谷	柏原市園分西1丁目 羽曳野駒ヶ谷	4101	2	3.2	2	22	68	305	3429 *3636	17 *7	3446 *3643	897 *276	612 *81	1509 *357	4955 *4000	*6788 *5558	*1.37 *1.39	12.7 2.2	12.2 10.9	0.65 0.59	22.5 22.5	28.3 28.3	4101	4687 4037	*6796 *5611			
4	"	南河内郡太子町太子	羽曳野市古市 南河内郡千早赤阪村水分	4102	2	10.7	2	41	80	605	4797 *5041	8 *27	4805 *5068	1738 *918	1006 *77	2744 *995	7549 *6063	*11097 *8607	*1.47 *1.42	13.4 1.7	11.5 12.1	1.03 0.98	32.9 31.0	34.6 33.6	4102	6412 6116	*9618 *8685			
4	園部能勢線	豊能郡能勢町字宿野	豊能郡能勢町豆柏 豊能郡能勢町栗栖	4103	2	6.8	2	107	214	145	2502 *2857	21 *23	2523 *2880	670 *464	122 *20	3313 *484	*5102 *4807	*1.54 *1.43	4.3 1.3	11.7 10.3	0.66 0.69	46.4 46.4	44.3 44.3	4103	3391 3389	*5324 *4846				
4	箕面池田線	箕面市新稲3丁目	箕面市粟生間谷西3丁目 池田市菅原町1丁目	4105	2	9.4	2	797	591	1192	6434 *5804	191 *37	6625 *5841	1274 *489	283 *66	1557 *555	8182 *6396	*12273 *9270	*1.50 *1.45	5.8 1.6	11.2 11.0	1.64 1.08	21.2 15.3	23.1 16.2	4105	6983 6453	*10405 *9357			
4	枚方大和郡山線	交野市幾野4丁目	枚方市村野西町 交野市倉治6丁目	4106	2	3.3	1	109	527	986	4372 *4409	34 *14	4406 *4423	1711 *600	764 *78	2475 *678	6881 *5101	*10322 *7394	*1.50 *1.45	11.6 11.0	11.5 11.0	1.67 1.49	16.9 25.3	24.2 24.9	4106	6659 5146	*9922 *7462			
4	"		交野市倉治7丁目 交野市私部	34106	2	3.6	1	263	253	539	6470 *5860	159 *96	6629 *5956	1602 *724	671 *120	2273 *844	8902 *6800	*13709 *9313	*1.54 *1.37	9.3 3.2	9.8 10.3	1.69 1.39	18.6 26.1	17.6 20.8	34106	7045 6859	*11061 *9808	奈良県4011		
4	大阪狭山線	松原市天美西5丁目	松原市天美西3丁目(大阪市界) 松原市天美我堂5丁目	4107	2	1.6	4	115	318	955	14475 *15317	91 *72	14566 *15389	6255 *2203	2530 *521	8785 *2724	23351 *18113	*35027 *26262	*1.50 *1.45	11.2 3.3	10.5 10.3	0.90 1.40	25.3 24.6	51.7 46.1	4107	22645 18292	*33741 *26523			
4	"	松原市北新町1丁目	松原市天美東8丁目 堺市野遠町	4108	2	4.0	2	215	571	730	4224 *4284	12 *4	4236 *4288	1783 *722	363 *65	2146 *787	6382 *5075	*9573 *7355	*1.50 *1.45	5.9 1.4	11.4 11.1	0.75 0.94	20.8 20.8	18.7 20.8	4108	6319 5117	*9415 *7420			
4	" (旧)	松原市天美東9丁目	松原市天美西2丁目 松原市天美我堂5丁目	14107	2	0.8	2	201	1480	778	2983 *2727	99 *80	3082 *2807	1908 *708	468 *114	2376 *822	5458 *3629	*8187 *5040	*1.50 *1.39	10.4 5.3	10.8 11.4	0.75 0.82	49.7 49.7	49.1 49.7	14107	5179 3656	*7510 *5082			
4	"	堺市美原町南余部	堺市野遠町 大阪狭山市池之原1丁目	4109	2	6.5	2	67	239	690	6626 *6844	56 *24	6682 *6868	2021 *834	714 *221	2735 *1055	9417 *7923	*14126 *11009	*1.50 *1.39	8.2 3.1	9.4 12.1	1.42 1.46	22.0 33.1	23.5 27.4	4109	8602 7993	*12473 *11110			
4	美原太子線	富田林市喜志	堺市美原町平尾 富田林市喜志5丁目	4111	2	3.8	2	125	98	187	1444 *1123	4 *	1448 *1123	251 *106	57 *19	308 *125	1756 *1248	*2406 *1734	*1.37 *1.39	3.5 1.5	12.4 12.0	0.21 0.17	29.0 29.0	35.5 29.0	4110	1709 1258	*2478 *1749			
4	"	南河内郡太子町太子	富田林市喜志5丁目 南河内郡太子町山田	4112	2	4.3	2	82	214	758	4867 *4687	394 *194	5261 *4881	1647 *1093	555 *67	2202 *1160	7463 *6041	*10224 *8396	*1.37 *1.39	12.7 4.3	10.2 10.3	1.16 1.39	23.0 27.1	25.5 16.1	4111	7554 6100	*10953 *8479			
4	" (新)	堺市美原町さつきの	堺市美原町小平尾 堺市美原町さつきの東1丁目	4110	2	0.4	2	97	89	287	4303 *4303	19 *	4322 *	1006 *	761 *	1767 *	6089 *	*8951 *	*1.47 *	12.8 *	12.7 *	0.91 15.0	11.3 *	15.0 *						
4	" (新)	羽曳野市蔵之内	羽曳野市蔵之内 堺市美原町丹上	14110	8	4.6	4	0	0	41	9141 *9141	59 *	9200 *	2593 *	1810 *	4403 *	13603 *	*19996 *	*1.47 *	13.7 *	10.5 *	0.25 47.4	54.1 *							
4	" (新)	富田林市西条町1丁目	富田林市中野町3丁目 南河内郡太子町山田	14111	2	4.2	2	55	462	826	7653 *7602	37 *5	7690 *7607	2237 *1490	1714 *308	3951 *1798	11641 *9405	*17112 *13354	*1.47 *1.42	15.0 3.3	10.5 10.0	1.21 1.21	30.2 45.3	47.3 36.6	14111	12444 9501	*18666 *13491			

注) 起終点・混雑度以外は、上段が平日、下段が休日

*印は推定値

道路種別	路線名	観測地点名 市区丁目郡町字村	区間起終点 上段:起点名 下段:終点名	調査単位区 間番号	管理区 区分	区 間 延 長 (km)	車 線 数	歩 行 者 類 (人)	自 転 車 類 (台)	動力付き二輪車類 (台)	自動車類12時間交通量(台)						自動車類 24時間交通量 (台)	昼 夜 率 (%)	大型車混入率12時間 (%)	ピーク比率 (%)	平日12時間 混雑度 H17 H11	混雑 (ピーク時) 平均旅行速度 (km/h)		平成11年度 自動車類交通量(台)			摘要						
											乗用車類			貨物車類								合計	平成17年度	平成11年度	調査単位区 間番号	12 時間		24 時間					
											乗 用 車	バ ス	計	小 型 貨 物 車	普 通 貨 物 車	計													混 雑 度	平 成 17 年 度	平 成 11 年 度		
											乗 用 車	バ ス	計	小 型 貨 物 車	普 通 貨 物 車	計													混 雑 度	平 成 17 年 度	平 成 11 年 度		
4	美原太子線	羽曳野市蔵之内	羽曳野市蔵之内 堺市美原町丹上	24110	2	4.6	2	46	70	294	6154	25	6179	2576	1929	4505	10684	*15705	*1.47	18.3	10.6	1.25	13.0	32.9									
4	岸和田牛滝山貝塚線	貝塚市木積	岸和田市塔原町 貝塚市木積	4120	2	7.4	2	2	11	46	599	36	635	228	64	292	927	*1428	*1.54	10.8	10.4	0.18	43.2	38.4	4119	997	*1566						
4	" (新)	貝塚市三ツ松	貝塚市木積 貝塚市清見	4121	2	3.5	2	54	94	243	7148	31	7179	2875	1348	4223	11402	*16761	*1.47	12.1	11.1	1.24	29.9	31.7	4120	10889	*16334						
4	" (新)	貝塚市麻生中	貝塚市清見 貝塚市麻生中	4122	2	1.1	4	399	562	478	13764	59	13823	3980	1767	5747	19570	*29355	*1.50	9.3	11.0	1.13	15.7	40.1	4121	19222	*28641						
4	" (新)	貝塚市脇浜2丁目	貝塚市麻生中 貝塚市脇浜3丁目	4123	2	2.4	4	201	265	439	9579	124	9703	1801	1046	2847	12550	*18825	*1.50	9.3	9.3	0.54	17.8	23.6	4122	13051	*19446						
4	" (新)	貝塚市脇浜1丁目	貝塚市加神2丁目 貝塚市脇浜1丁目	4124	2	0.3	6	234	693	494	11320	61	11381	1845	1443	3288	14669	*22004	*1.50	10.3	9.8	0.57	40.5	40.5									
4	" (新)	岸和田市吉井町	岸和田市木材町 岸和田市中井町	14117	2	2.1	4	184	415	608	21020	112	21132	5162	2174	7336	28468	*42702	*1.50	8.0	10.0	1.22	23.3	29.5	6082	27128	*40963						
4	" (新)	岸和田市三田町	岸和田市中井町3丁目 岸和田市稲葉町	14118	2	7.2	4	132	130	423	16727	109	16836	5981	3867	9848	26684	*39225	*1.47	14.9	9.5	0.92	22.9	31.6	14118	24081	*36122						
4	"	貝塚市三ツ松	貝塚市木積 貝塚市石才	14120	2	4.1	2	138	177	362	2799	25	2824	1135	235	1370	4194	*6291	*1.50	6.2	10.6	0.49	20.6	24.9	14120	3675	*5476						
4	"	貝塚市鳥羽	貝塚市石才 貝塚市鳥羽	14121	2	1.1	2	115	468	489	5152	26	5178	1304	676	1980	7158	*10737	*1.50	9.8	10.5	0.98	24.9	30.0	14121	6935	*10333						
4	"		岸和田市内畑町 岸和田市大沢町	44019	2	7.0	2	2	11	46	599	36	635	228	64	292	927	*1428	*1.54	10.8	10.4	0.18	39.1	36.8	44019	997	*1566	大阪府4120					
4	"		岸和田市大沢町 岸和田市塔原町	54118	2	2.7	2																		54118								
4	八尾茨木線	八尾市山本町北5丁目	八尾市恩智中町3丁目 東大阪市吉田4丁目	4125	2	8.2	2	89	91	800	4965	329	5294	1661	502	2163	7457	*11186	*1.50	11.1	10.7	1.39	15.0	15.8	4123	7142	*10642						
4	"	東大阪市稲葉1丁目	東大阪市吉田4丁目 東大阪市御厨	4126	2	3.6	2	402	2002	2360	9121	31	9152	3819	1680	5499	14651	*21977	*1.50	11.7	9.3	1.74	16.2	9.8	4124	14265	*21255						
4	"	東大阪市橋根1丁目	東大阪市御厨 東大阪市福田本町3丁目	4127	2	3.0	2	317	1297	599	2972	96	3068	2044	414	2458	5526	*8289	*1.50	9.2	9.2	1.00	12.1	25.6	4125	5857	*8727						
4	"	守口市大久保町4丁目	門真市釋島 寝屋川市仁和寺町	4128	2	6.0	2	239	798	1063	5105	49	5154	2985	668	3653	8807	*13211	*1.50	8.1	9.1	0.89	15.3	15.0	4126	9207	*13718						
4	"	寝屋川市仁和寺本町3丁目	寝屋川市仁和寺町 寝屋川市仁和寺本町2丁目	4129	2	0.7	2	556	1158	722	7379	40	7419	4184	2458	5526	*21635	*1.50	19.8	9.4	1.48	18.0	24.9	4127	14244	*21224							
4	" (鳥飼仁和寺大橋)	摂津市鳥飼下	寝屋川市仁和寺本町1丁目 摂津市鳥飼下1丁目	4130	8	0.7	4	68	557	1015	7099	15	7114	3073	2346	5419	12533	*18424	*1.47	18.8	14.7	0.48	20.5	25.5	4128	12266	*18399						

注) 起終点・混雑度以外は、上段が平日、下段が休日

*印は推定値

道路 種 別	路線名	観測地点名 市区丁目郡町字村	区間起終点 上段:起点名 下段:終点名	調査 単位 区 間 番 号	管 理 区 分	区 間 延 長 (km)	車 線 数	歩 行 者 類 (人)	自 転 車 類 (台)	動力 付き 二 輪 車 類 (台)	自動車類12時間交通量(台)						自動車 類 24 時 間 交 通 量 (台)	昼 夜 率 (%)	大 型 車 混 入 率 12 時 間 (%)	ピーク 比 率 (%)	混雑 (ピーク時) 平均旅行速度 (km/h)		平成11年度 自動車類交通量(台)			摘 要				
											乗用車類			貨物車類							合 計	混 雑 度 H17 H11	平 成 17 年 度	平 成 11 年 度	調 査 単 位 区 間 番 号		12 時 間	24 時 間		
											乗 用 車	バ ス	計	小 型 貨 物 車	普 通 貨 物 車	計													平 成 17 年 度	平 成 11 年 度
											11748	176	11924	6779	6882	13661													25585	20233
4	八尾茨木線	摂津市鳥飼中2丁目	摂津市鳥飼下1丁目 茨木市宮島1丁目	4131	2	2.0	4	1577	1547	2174	*10102	*121	*10223	*1866	*1864	*3730	*13953	*38378	*1.50	27.6	10.5	1.31	16.8	12.8	4129	28358	*42253			
4	"	茨木市島2丁目	茨木市宮島1丁目 茨木市大手町	4132	2	3.2	2	73	530	545	2297	177	2474	1219	234	1453	3927	*5891	*1.50	10.5	12.0	0.55	14.0	18.4	4130	4843	*7216			
4	"	茨木市田中町	茨木市田中町 茨木市三咲町	4133	2	0.7	2	146	1557	2750	8245	91	8336	3074	1721	4795	13131	*19697	*1.50	13.8	9.2	1.53	27.8							
4	"	茨木市大住町	茨木市永代町 茨木市田中町	4134	2	1.3	2	1129	1270	2492	6875	83	6958	2456	1474	3930	10888	*16332	*1.50	14.3	9.3	1.31	16.8	20.6	4131	9647	*14374			
4	"	寝屋川市高柳	寝屋川市高柳2丁目 寝屋川市宝町	14128	2	1.2	4	510	1630	1272	7840	65	7905	4004	2028	6032	13937	*20906	*1.50	15.0	9.5	0.85	11.1							
4	" (旧)		寝屋川市仁和寺町 寝屋川市仁和寺本町6丁目	44020	2	1.5	2	239	798	1063	*7187	*16	*7203	*1145	*141	*1286	*8489	*12306	*1.45	1.8	10.6	1.10	15.6	8.5	44020	9207	*13718	大阪府4128		
4	大阪東大阪線	東大阪市菱屋西4丁目	東大阪市高井田西1丁目 東大阪市若江西新町4丁目	4135	2	4.5	2	640	2759	2099	10118	55	10173	6032	2057	8089	18262	*27393	*1.50	11.6	9.3	1.43	16.5	18.9	4132	19070	*28414			
4	"	東大阪市玉串町東1丁目	東大阪市若江西新町4丁目 東大阪市末広町	4136	2	3.5	2	374	2089	2518	*9689	56	9745	3141	1159	4300	14045	*21068	*1.50	8.7	9.8	1.41	12.5	9.5	4133	13735	*20465			
4	堺狭山線	堺市出島海岸通4丁目	堺市大浜北町3丁目 堺市浜寺石津町北1丁目	4137	2	2.2	4	99	490	1215	*20197	95	20292	4073	2522	6595	26887	*40331	*1.50	9.7	13.8	1.30	28.6	19.3	4134	24692	*36791			
4	"	堺市百舌鳥陵南町1丁目	堺市浜寺石津町西2丁目 堺市北条町1丁目	4138	2	3.8	4	337	1390	1431	24035	234	24269	2595	2627	5222	29491	*44237	*1.50	9.7	9.8	1.02	16.1	16.8	4135	31840	*47442			
4	"	堺市深阪	堺市北条町1丁目 堺市三原台1丁目	4139	2	5.8	8	110	356	2789	57403	284	57687	6205	4459	10664	68351	102062	1.49	6.9	12.3	1.88	34.4	37.8	4136	49050	76543			
4	"	堺市岩室	堺市三原台1丁目 大阪狭山市菜羹木1丁目	4140	2	3.6	4	254	1237	2146	28616	308	28924	3598	3333	6931	35855	*53783	*1.50	10.2	9.8	1.81	25.7	32.0	4137	36089	*53773			
4	枚方高槻線	枚方市招提元町1丁目	枚方市尊延寺 枚方市西牧野	4141	2	9.4	2	151	745	811	2917	113	3030	1094	223	1317	4347	*6521	*1.50	7.7	10.1	0.59	14.5	12.4	4138	4170	*6213			
4	"	高槻市天川町	高槻市前島1丁目 高槻市沢良木町	4142	2	2.1	2	526	1658	585	2710	123	2833	1123	422	1545	4378	*6567	*1.50	12.4	9.5	0.52	23.8	19.3	4139	6187	*9219			
4	"		枚方市西牧野4丁目 枚方市阪	54138	2	0.6	1				*5493	*96	*5589	*669	*179	*848	*6437	*9331	*1.45	4.3	12.5	0.82	23.8		54138					
4	茨木摂津線	茨木市大岩	茨木市忍頂寺 箕面市粟生間谷東3丁目	4143	2	9.0	2	34	19	314	2367	11	2378	781	133	914	3292	*5070	*1.54	4.4	12.6	0.59	39.1	47.7	4140	2955	*4639			
4	"	茨木市豊川5丁目	茨木市西豊川町 吹田市山田丘	4144	2	2.4	4	363	880	1942	12386	282	12668	3445	2963	6408	19076	*28614	*1.50	17.0	9.6	0.76	30.4	25.2	4141	22104	*32935			
4	"	吹田市万国博記念公園日本庭園前	吹田市山田丘 吹田市山田東4丁目	4145	2	2.2	3	302	1011	1103	12972	388	13360	3797	2402	6199	19559	*29339	*1.50	14.3	12.2	0.80	31.6	33.5	4142	20642	*30757			

注) 起終点・混雑度以外は、上段が平日、下段が休日

*印は推定値

道路 種 別	路線名	観測地点名 市区丁目郡町字村	区間起終点 上段:起点名 下段:終点名	調査 単位 区 間 番 号	調 査 管 理 区 分	区 間 延 長 (km)	車 線 数	歩 行 者 数 (人)	自 転 車 数 (台)	動 力 付 き 二 輪 車 数 (台)	自動車類12時間交通量(台)							自動車 類 24 時 間 交 通 量 (台)	昼 夜 率 (%)	大 型 車 混 入 率 12 時 間 (%)	ピーク 比 率 (%)	平日 12 時 間 混 雑 度 H17 H11	混雑 (ピーク時) 平均旅行速度 (km/h)		平成11年度 自動車類交通量(台)			摘 要
											乗用車類			貨物車類			合計						平成 17 年 度	平成 11 年 度	調 査 単 位 区 間 番 号	12 時 間	24 時 間	
											乗 用 車	バ ス	計	小 型 貨 物 車	普 通 貨 物 車	計												
											8965 *16357	158 *163	9123 *16520	2765 *964	1276 *374	4041 *1338												
4	茨木摂津線	吹田市山田東4丁目	吹田市山田東4丁目 吹田市山田丘	4146	2	2.6	3	652	1175	952	8965 *16357	158 *163	9123 *16520	2765 *964	1276 *374	4041 *1338	13164 *17858	*19746	*1.50	10.9	10.8	0.51	42.2	42.3	4143	14407	*21466	
4	"	吹田市山田東3丁目	摂津市千里丘5丁目 吹田市山田東4丁目	4147	2	2.4	4	759	640	1053	11134 *13351	84 *30	11218 *13381	3942 *1012	1894 *432	5836 *1444	17054 *14825	*25581	*1.50	11.6	10.7	0.81	16.8	23.0	4144	18494	*27556	
4	"	茨木市清水	茨木市清水 箕面市粟生間谷東	4148	2	1.2	2	41	94	588	3794	182	3976	1327	1075	2402	6378	*9376	*1.47	19.7	10.1	0.80	33.8					
4	"		茨木市忍頂寺 茨木市車作	44021	2	3.3	2	107	214	145	2502 *2857	21 *23	2523 *2880	670 *464	120 *20	790 *484	3313 *3364	*5102	*1.54	4.3	11.7	0.64	22.2	39.0	44021	1296	*2035	大阪府4103
4	伏見柳谷高槻線	高槻市成合北の町	三島郡島本町大沢府界 高槻市別所中の町	4149	2	9.6	2	45	3	89	1136 *1472	141 *99	1277 *1571	387 *189	1141 *207	1528 *1778	2805 *2539	*4320	*1.54	45.7	13.3	0.66	30.0	32.4	4145	2460	*3862	
4	"	高槻市八丁囃町	高槻市別所中の町 高槻市松原町	4150	2	0.9	2	617	1011	1926	10376 *16788	518 *470	10894 *17258	2586 *857	2257 *153	15737 *1010	*23606	*1.50	17.6	9.0	1.18	12.0	11.9	4146	15831	*23588		
4	西京高槻線	高槻市梶原2丁目	三島郡島本町山崎1丁目府界 高槻市西真上1丁目	4151	2	8.6	1	15	842	1198	1585 *2588	40 *30	1625 *2618	725 *331	34 *25	759 *356	2384 *2974	*3576	*1.50	3.1	12.9	1.00	23.8	23.5	4147	2760	*4112	
4	枚方山城線	枚方市宗谷2丁目	枚方市宗谷1丁目 枚方市穂谷	4152	2	1.1	2	101	83	463	3612 *5202	82 *46	3694 *5248	1036 *673	1772 *84	2808 *757	6502 *6005	*10013	*1.54	28.5	11.9	1.30	31.9	21.0	4148	5982	*9392	
4	大阪港八尾線	八尾市神武町	八尾市神武町 八尾市洪川町1丁目	4153	2	1.7	2	286	1109	1152	6949 *8653	46 *46	6995 *8699	2987 *774	1783 *492	4770 *1266	11765 *9965	*17648	*1.50	15.5	9.0	1.24	22.6	20.1	4149	12817	*19097	
4	"	八尾市南小阪合町1丁目	八尾市洪川町1丁目 八尾市服部川	4154	2	3.5	2	330	2099	1298	10016 *15198	68 *9	10084 *15207	1693 *653	964 *292	2657 *945	12741 *16152	*19112	*1.50	8.1	9.3	1.32	13.3	10.0	4150	13111	*19535	
4	富田林泉大津線	堺市釜室	富田林市錦織町 堺市釜室	4113	2	8.5	2	57	106	435	3804 *3764	35 *22	3839 *3786	1262 *507	360 *83	1622 *590	5461 *4376	*8028	*1.47	7.2	13.5	0.64	27.5	29.2	4112	5208	*7812	
4	"	堺市高倉台2丁目	堺市釜室 堺市竹城台1丁目	4114	2	2.3	4	277	378	880	8166 *29243	246 *90	8412 *29333	997 *2692	611 *510	1608 *3202	10020 *32535	*15030	*1.50	8.6	10.7	0.65	27.7	29.6	4113	33240	*49528	
4	"	堺市若松台1丁目	堺市竹城台1丁目 堺市新檜尾台2丁目	4115	2	4.5	8	0	0	3387	43634 *46174	668 *333	44302 *46507	8013 *7710	3987 *1097	12000 *8807	56302 *55314	*84453	*1.50	8.3	10.0	0.52	57.3	73.5	4114	55618	*82871	
4	"	和泉市阪本町	堺市新檜尾台2丁目 和泉市阪本町	4116	2	3.2	2	224	411	570	3871 *2996	43 *2	3914 *2998	703 *453	263 *42	966 *495	4880 *3493	*7320	*1.50	6.3	11.5	0.66	25.8	27.3	4115	5125	*7636	
4	"	泉大津市我孫子	泉大津市穴田 泉大津市戎町	4117	2	2.1	2	179	1267	592	8056 *6846	217 *165	8273 *7011	1282 *911	474 *143	1756 *1054	10029 *8065	*15044	*1.50	6.9	9.5	1.41	17.9	15.6	4116	10150	*15124	
4	" (新)	和泉市室堂町	和泉市伏屋町 和泉市室堂町	4118	2	1.2	4	332	562	2193	27827 *28679	304 *87	28131 *28766	6905 *2411	2523 *566	9428 *2977	37559 *31743	*51456	*1.37	7.5	10.4	1.13	52.0	14.8	4117	33503	*48579	
4	" (新)	和泉市池上町	和泉市池上町 和泉市伯太町	4160	2	1.3	4	241	384	438	5078	65	5143	1490	217	1707	6850	*10275	*1.50	4.1	13.9	1.25	27.2					
4	" (新)		和泉市池上町 泉大津市臨海町2丁目	44017	2	1.5	4	399	562	478	13764 *15796	59 *37	13823 *15833	3980 *1692	1767 *198	5747 *1890	19570 *17723	*29355	*1.50	9.3	11.0	0.78	20.4	20.1	44017	19222	*28641	大阪府4122

注) 起終点・混雑度以外は、上段が平日、下段が休日

*印は推定値

(主要地方道)

道路種別	路線名	観測地点名 市区丁目郡町字村	区間起終点 上段:起点名 下段:終点名	調査単位区 間番号	管 理 区 分 (km)	区 間 延 長 数 (人)	車 線 数 (台)	歩 行 者 類 (台)	自 転 車 類 (台)	動力付き二輪車類	自動車類12時間交通量(台)							自動車類 24時間交通量 (台)	昼 夜 率 (%)	大型車混入率12時間 (%)	ピーク比率 (%)	平日12時間 平均旅行速度 (km/h)		混雑 (ピーク時) 平均旅行速度 (km/h)		平成11年度 自動車類交通量(台)			摘要
											乗用車類			貨物車類			合計					混雑度 H17 H11	平成17年度	平成11年度	調査単位区 間番号	12 時 間	24 時 間		
											乗 用 車	バ ス	計	小 型 貨 物 車	普 通 貨 物 車	計													
											599	36	635	228	64	292													
4	富田林泉大津線(旧)		富田林市須賀2丁目 富田林市須賀	44018	2	1.3	1	2	11	46	*2003	*56	*2059	*308	*6	*314	*2373	*1270	*1.37	10.8	10.4	1.21	7.9	20.2	44018	1159	*1681	大阪府4120	
4	岸和田港塔原線	岸和田市野田町2丁目	岸和田市大北町 岸和田市土生	4155	2	2.3	2	909	1499	837	10493	135	10628	3399	949	4348	14976	19706	1.32	7.2	9.2	0.64	21.6	14.2	4151	15892	20795		
4	"	岸和田市神須屋町	岸和田市土生 岸和田市河合	4156	2	6.0	2	134	558	794	6730	117	6847	2133	489	2622	9469	*12973	*1.37	6.4	10.1	1.01	28.7	23.5	4152	8954	*12983		
4	"		岸和田市河合 岸和田市塔原	44022	2	4.5	2	2	11	46	599	36	635	228	64	292	927	*1428	*1.54	10.8	10.4	0.17	41.3	35.4	44022	997	*1565	大阪府4120	
4	和歌山貝塚線	阪南市山中溪	阪南市山中溪 阪南市自然田	4157	2	3.9	2	90	27	78	1833	14	1847	799	176	975	2822	*4346	*1.54	6.7	13.3	0.51	33.0	36.0	4153	2677	*4203		
4	"	泉南市信達市場	阪南市自然田 泉佐野市長滝	4158	2	6.8	2	299	803	487	2536	11	2547	857	118	975	3522	4741	1.35	3.7	10.1	0.44	23.2	23.1	4154	3435	4514		
4	"	泉佐野市中庄町	泉佐野市長滝 泉佐野市鶴原	4159	2	5.6	2	102	853	722	4659	60	4719	958	130	1088	5807	*8711	*1.50	3.3	12.3	0.69	17.0	22.9	4155	2518	*3752		
4	"		貝塚市沢 貝塚市堤	44023	2	2.1	2	201	285	439	9579	124	9703	1801	1046	2847	12550	*18825	*1.50	9.3	9.3	0.85	14.9	17.7	44023	13051	*19446	大阪府4123	
											*12890	*73	*12963	*1310	*127	*1437	*14400	*20877	*1.45	1.4	10.2	1.29	15.1	19.5		14541	*21084		

注) 起終点・混雑度以外は、上段が平日、下段が休日
*印は推定値

【補完調査】

(主要地方道)

道路種別	路線名	観測地点名 市区丁目郡町字村	区間起終点 上段:起点名 下段:終点名	調査単位区 間番号	管 理 区 分 (km)	区 間 延 長 数 (人)	車 線 数 (台)	歩 行 者 類 (台)	自 転 車 類 (台)	動力付き二輪車類	自動車類12時間交通量(台)							自動車類 24時間交通量 (台)	昼 夜 率 (%)	大型車混入率12時間 (%)	ピーク比率 (%)	平日12時間 平均旅行速度 (km/h)		混雑 (ピーク時) 平均旅行速度 (km/h)		平成11年度 自動車類交通量(台)			摘要
											乗用車類			貨物車類			合計					混雑度 H17 H11	平成17年度	平成11年度	調査単位区 間番号	12 時 間	24 時 間		
											乗 用 車	バ ス	計	小 型 貨 物 車	普 通 貨 物 車	計													
											8548	68	8616	2214	2619	4833													
4	和泉佐野岩出線	泉南市信達六尾	補完調査による断面交通量	90001	2	-	2	1	12	196	8548	68	8616	2214	2619	4833	13449	-	-	20.0	11.8	-	-	-	-	-	-	-	H18.5.31 補完調査実施

道路種別	路線名	観測地点名 市区丁目郡町字村	区間起終点 上段:起点名 下段:終点名	調査単位 区間番号	管理区分	区間延長 (km)	車線数	歩行者 数(人)	自転車 数(台)	動力付き二輪車 数(台)	自動車類12時間交通量(台)						自動車類 24時間交通量 (台)	昼 夜 率 (%)	大型車混入率 12時間 (%)	ピーク比率 (%)	平日12時間 平均旅行速度 (km/h)		混雑 (ピーク時) 平均旅行速度		平成11年度 自動車類交通量(台)			摘要		
											乗用車類			貨物車類							合計	混雑度 H17 H11	平成17年度	平成11年度	調査単位 区間番号	12時間	24時間			
											乗用車	バス	計	小型貨物車	普通貨物車	計													平成17年度	平成11年度
6	能勢猪名川線	豊能郡能勢町字稲地	豊能郡能勢町来栖 豊能郡能勢町上杉	6001	2	4.3	2	86	14	37	906	13	919	301	57	358	1277	*1711	*1.34	5.5	11.4	0.19	42.3	30.9	6001	1407	*2153			
											*1442	*11	*1453	*291	*9	*300	*1753	*2400	*1.37	1.1	12.8	0.18	42.3		6002	1263	*1932			
6	亀岡能勢線	豊能郡能勢町字山内	豊能郡能勢町杉原 豊能郡能勢町宿野	6002	2	8.2	2	19	24	40	608	14	622	375	80	455	1077	*1443	*1.34	8.7	12.2	0.18	35.5	40.3	6002	1263	*1932			
											*1277	*6	*1283	*367	*18	*385	*1668	*2283	*1.37	1.4	12.6	0.21	35.5		6003	6621	*9998			
6	伊丹池田線	池田市呉服町	池田市ダイハツ町 池田市栄町	6003	2	2.2	2	982	713	801	4562	73	4635	1559	481	2040	6675	*9812	*1.47	8.3	9.3	0.76	21.6	23.1	6003	6621	*9998			
											*5398	*57	*5455	*650	*169	*819	*6274	*9407	*1.50	3.6	10.6	0.73	21.6		6003	6328	*9492			
6	"		池田市神田2丁目 池田市神田1丁目	46001	2	0.5	4	346	1348	2667	15448	145	15593	6913	3446	10359	25952	*38149	*1.47	13.8	9.5	1.12	16.5	22.9	46001	19332	*29191	大阪府6005		
											*18118	*87	*18205	*3090	*777	*3867	*22072	*33104	*1.50	3.9	10.4	0.90	16.5		46001	25475	*38213			
6	西宮豊中線	豊中市利倉東1丁目	豊中市利倉東1丁目 豊中市服部西町1丁目	6004	2	1.4	1	1999	2629	685	2735	*	2736	956	195	1151	3887	*5714	*1.47	5.0	10.2	1.27	14.8	10.2	6004	3591	*5422			
											*1959	*	*1959	*281	*28	*309	*2268	*3402	*1.50	1.2	10.1	0.95	15.2	17.2	6004	2290	*3435			
6	"	豊中市穂積1丁目	豊中市名神口1丁目 豊中市稲津町1丁目	6005	2	1.8	4	346	1348	2667	15448	145	15593	6913	3446	10359	25952	*38149	*1.47	13.8	9.5	1.50	23.1	21.1	6005	26921	*40651			
											*18118	*87	*18205	*3090	*777	*3867	*22072	*33104	*1.50	3.9	10.4	1.36	21.8	24.2	6005	22283	*33425			
6	豊中摂津線	吹田市山田西1丁目	吹田市桃山台2丁目 吹田市岸部北5丁目	6006	2	3.9	2	3385	4869	2738	8880	295	9175	2504	698	3202	12377	*18194	*1.47	8.0	10.1	1.51	16.7	25.0	6006	14621	*22078			
											*14779	*159	*14938	*1020	*228	*1248	*16186	*24274	*1.50	2.4	10.3	1.65	13.6	23.7	6006	16339	*24509			
6	箕面摂津線	吹田市古江台4丁目	箕面市今宮3丁目 吹田市山田東4丁目	6007	2	3.9	2	776	1548	1448	4574	497	5071	1577	1077	2654	7725	*11356	*1.47	20.4	10.2	0.88	26.1	28.7	6007	7815	*11801			
											*7787	*4	*7791	*384	*142	*526	*8317	*12475	*1.50	1.8	11.9	0.79	26.1		6007	8398	*12597			
6	吹田箕面線	吹田市千里山西1丁目	吹田市出口町 吹田市津雲台7丁目	6008	2	5.3	2	447	497	1303	3084	42	3126	1172	214	1386	4512	*6633	*1.47	5.7	10.3	1.00	27.7	23.9	6008	6372	*9622			
											*4610	*9	*4619	*451	*95	*546	*5165	*7747	*1.50	2.0	11.2	1.35	27.7		6008	5215	*7823			
6	"	豊中市新千里北町3丁目	豊中市新千里東町2丁目 吹田市青山台3丁目	6009	2	2.8	4	471	200	652	3903	136	4039	813	237	1050	5089	*7481	*1.47	7.3	9.4	0.30	40.2	36.0	6009	5351	*8080			
											*5787	*113	*5900	*323	*66	*389	*6289	*9431	*1.50	2.8	11.0	0.31	40.2		6009	6347	*9521			
6	枚方茨木線	枚方市宮之阪2丁目	枚方市池之宮 枚方市新町2丁目	6010	2	2.3	2	938	856	2819	8653	364	9017	2370	554	2924	11941	*17553	*1.47	7.7	10.0	1.31	16.2	8.2	6010	11837	*17874			
											*9649	*262	*9911	*936	*205	*1141	*11052	*16572	*1.50	4.2	10.4	1.18	10.0	8.9	6010	11151	*16727			
6	"	高槻市唐崎中1丁目	高槻市大塚町5丁目 茨木市学園南町	6011	2	3.9	2	36	566	1166	5432	36	5468	2539	2287	4826	10294	*15132	*1.47	22.6	10.7	1.28	16.1	15.4	6011	9604	*14502			
											*6724	*28	*6752	*781	*504	*1285	*8037	*12050	*1.50	6.6	10.2	1.02	23.7	29.4	6011	8105	*12158			
6	"	茨木市中津町	茨木市学園南町 茨木市永代町	6012	2	1.8	2	597	1307	2385	6289	241	6530	2349	987	3336	9866	*14503	*1.47	12.4	9.7	1.41	14.1	11.6	4065	10638	*15851			
											*9982	*1122	*11104	*1815	*215	*2030	*13134	*19041	*1.45	10.2	30.2	1.43	19.2	10.9	4064	13257	*19223			
6	"	茨木市駅前3丁目	茨木市大手町 茨木市西駅前町	6013	2	1.3	2	3576	5700	2544	6429	869	7298	1829	743	2572	9870	*14509	*1.47	16.3	9.8	1.15	14.7	8.1	4064	11767	*17533			
											*9307	*606	*9913	*737	*397	*1134	*11047	*16011	*1.45	9.1	9.1	1.34	9.7	11.0	4064	11143	*16157			
6	交野久御山線	枚方市津田駅前1丁目	交野市天野が原町4丁目 枚方市長尾荒阪	6014	2	8.7	2	1547	703	1354	8233	255	8488	2656	1220	3876	12364	*18175	*1.47	11.9	9.8	1.24	14.4	13.6	6012	11616	*17540			
											*10885	*148	*11033	*1091	*135	*1226	*12259	*18386	*1.50	2.3	14.6	1.13	16.0	12.3	6012	12378	*18567			
6	" (旧)		交野市私部西2丁目 交野市倉治2丁目	46002	2	2.3	2	597	1307	2385	6289	241	6530	2349	987	3336	9866	*14503	*1.47	12.4	9.7	1.13	22.1	9.7	46002	11616	*17540	大阪府6012		
											*9982	*1122	*11104	*1815	*215	*2030	*13134	*19041	*1.45	10.2	30.2	1.09	13.9	16.1	6012	12378	*18567			
6	大東四条線	大東市明美の里町	大東市谷川1丁目 四条畷市橋公2丁目	6015	2	3.5	1	242	1553	1254	3007	47	3054	1404	293	1697	4751	*6984	*1.47	7.2	11.0	1.31	12.9	14.1	6013	4806	*7257			
											*3717	*	*3717	*652	*96	*748	*4465	*6695	*1.50	2.2	10.6	1.49	13.1	12.8	6013	4505	*6758			
6	守口門真線	門真市松葉町	守口市八島町 門真市垣内町	6016	2	4.9	2	2273	2198	2110	9497	99	9596	5433	1041	6474	16070	*23623	*1.47	7.1	9.5	1.38	16.8	18.6	6014	15601	*23558			
											*10622	*63	*10685	*2195	*357	*2552	*13237	*19856	*1.50	3.2	14.6	1.25	18.3	18.7	6014	13371	*20057			

注) 起終点・混雑度以外は、上段が平日、下段が休日

*印は推定値

道路種別	路線名	観測地点名 市区丁目郡町字村	区間起終点 上段:起点名 下段:終点名	調査単位区 間番号	管理区 区分	区 間 延 長 (km)	車 線 数	歩 行 者 類 (人)	自 転 車 類 (台)	動力付き二輪車類 (台)	自動車類12時間交通量(台)						自動車類 24時間交通量 (台)	昼 夜 率 (%)	大型車混入率12時間 (%)	ピーク比率 (%)	混雑 (ピーク時) 平均旅行速度 (km/h)		平成11年度 自動車類交通量(台)			摘要		
											乗用車類			貨物車類							合計	混雑度 H17 H11	平成17年度	平成11年度	調査単位区 間番号		12 時間	24 時間
											乗 用 車	バ ス	計	小 型 貨 物 車	普 通 貨 物 車	計												
											乗 用 車	バ ス	計	小 型 貨 物 車	普 通 貨 物 車	計												
6	大阪八尾線	東大阪市大蓮東2丁目	東大阪市岸田堂西2丁目 八尾市久宝寺2丁目	6017	2	4.1	2	108	1244	1337	7265 *11397	51 *39	7316 *11436	4459 *1175	1719 *271	6178 *1446	13494 *12882	*19836 *19320	*1.47 *1.50	13.1 2.4	9.8 12.2	1.74 1.75	16.2 18.3	16.8 22.0	6015	14413 13006	*21764 *19509	
6	大阪羽曳野線	松原市若林町	松原市大堀町5丁目 藤井寺市西大井2丁目	6018	2	3.4	2	65	74	382	7724 *11184	7 *5	7731 *11189	3622 *1268	3102 *518	6724 *1786	14455 *12975	*21249 *19460	*1.47 *1.50	21.5 4.0	9.1 10.3	1.14 1.46	17.8 31.3	44.8 40.5	6016	14303 13099	*21598 *19649	
6	"	藤井寺市藤井寺2丁目	藤井寺市岡1丁目 羽曳野市軽里3丁目	6019	2	2.1	2	837	1369	1052	5131 *5358	194 *139	5325 *5497	1535 *987	344 *86	1879 *1073	7204 *6570	*10590 *9850	*1.47 *1.50	7.5 3.4	9.7 10.4	1.18 1.18	14.3 13.9	27.8 26.6	6017	6863 6628	*10363 *9942	
6	八尾道明寺線	八尾市萱振町4丁目	八尾市新家町3丁目 八尾市東原1丁目	6020	2	4.6	2	228	1936	1022	7176 *16880	44 *48	7220 *16928	1717 *805	1262 *120	2979 *925	10199 *17853	*14993 *26775	*1.47 *1.50	12.8 0.9	9.2 11.5	0.81 0.93	14.6 13.9	15.3 16.1	6018	11314 18023	*17084 *27035	
6	"	八尾市志紀町西1丁目	八尾市東原1丁目 藤井寺市川北一丁目	6021	2	3.6	2	1150	2113	763	6019 *5925	100 *36	6119 *5961	1412 *315	865 *103	2277 *418	8396 *6379	*12342 *9568	*1.47 *1.50	11.5 2.2	10.4 12.0	0.89 0.98	36.6 37.6	25.5 20.9	6019	8275 6442	*12495 *9663	
6	"	藤井寺市大井3丁目	藤井寺市大井2丁目 藤井寺市大井5丁目	6022	2	1.0	2	15	15	262	6673 *10885	15 *5	6688 *10890	1939 *1028	1167 *280	3106 *1308	9794 *12198	*14397 *16831	*1.47 *1.38	12.1 2.3	11.3 9.8	1.33 1.19	30.7 30.9	51.4 50.0	6020	10234 12315	*14532 *16995	
6	住吉八尾線	松原市三宅東6丁目	松原市三宅中7丁目(大阪市界) 松原市別所町(大阪市界)	6037	2	2.4	4	40	374	639	7772 *6522	39 *16	7811 *6538	3880 *1577	2339 *345	6219 *1922	14030 *8460	*20624 *12690	*1.47 *1.50	16.9 4.3	9.8 10.8	0.87 1.23	12.2 11.8	38.3 27.9	6035	14535 8544	*21948 *12816	
6	"		八尾市跡部本町3丁目 八尾市久宝寺5丁目	46003	2	1.5	1	42	34	73	460 *327	3 *0	463 *327	117 *39	19 *1	136 *40	599 *367	*881 *502	*1.47 *1.37	3.7 0.3	13.4 11.7	1.25 1.06	10.7 32.7	26.9 28.5	46003	317 367	*479 *551	大阪府6108
6	香芝太子線		南河内郡太子町春日 南河内郡太子町春日(府県界)	36800	2	2.2	2	9	6	175	3558 *2972	1 *1	3559 *2973	824 *377	1255 *116	2079 *493	5638 *3466	*7555 *4365	*1.34 *1.26	22.3 3.4	12.8 11.1	0.91 0.67	44.5 44.5	38.3	36800	4586 3494	*7017 *4787	奈良県6125
6	河内長野美原線	大阪狭山市東野中2丁目	富田林市須賀 堺市美原町平尾	6023	2	7.0	2	24	96	404	5237 *6632	18 *6	5255 *6638	1402 *666	570 *100	1972 *766	7227 *7404	*10624 *10214	*1.47 *1.38	8.1 1.4	10.7 11.6	1.14 1.51	22.7 25.4	21.2 29.3	6021	7156 7469	*10305 *10307	
6	富田林狭山線	富田林市五軒家	富田林市常盤町 大阪狭山市東池尻	6024	2	3.6	2	30	135	391	4201 *4309	14 *4	4215 *4313	1233 *408	333 *77	1566 *485	5781 *4798	*8382 *6620	*1.45 *1.38	6.0 1.7	12.9 10.9	0.75 0.89	20.6 20.6	19.9	6022	5679 4842	*8064 *6682	
6	河内長野かつらぎ線	河内長野市高向	河内長野市西代町 河内長野市滝畑	6025	2	7.7	2	201	82	317	2272 *2658	81 *71	2353 *2729	499 *288	79 *22	578 *310	2931 *3039	*3928 *4162	*1.34 *1.37	5.5 3.1	13.7 10.2	0.44 0.44	35.2 35.2	27.3	6023	2647 3064	*4050 *4198	
6	河内長野千早城跡線		河内長野市三日月町 河内長野市鳩原	46004	2	7.3	1	42	34	73	460 *327	3 *0	463 *327	117 *39	19 *1	136 *40	599 *367	*803 *502	*1.34 *1.37	3.7 0.3	13.4 11.7	1.13 0.53	19.9 19.9	34.5	46004	317 367	*485 *503	大阪府6108
6	" (旧)		河内長野市小深 南河内郡千早赤阪村千早	46005	2	0.8	1	42	34	73	460 *327	3 *0	463 *327	117 *39	19 *1	136 *40	599 *367	*803 *502	*1.34 *1.37	3.7 0.3	13.4 11.7	1.13 0.53	15.2 15.2	53.3	46005	317 367	*485 *503	大阪府6108
6	柚原向日線		高槻市二科府界 高槻市中畑(府界)	46006	2	7.4	2	19	24	40	608 *1277	14 *6	622 *1283	375 *367	80 *18	455 *385	1077 *1668	*1443 *2283	*1.34 *1.37	1.3 1.4	12.2 12.6	0.16 0.11	40.7 40.7	42.0	46006	547 446	*837 *611	大阪府6002
6	木屋交野線	寝屋川市末広町	寝屋川市木屋元町 交野市私部西4丁目	6026	2	5.4	2	151	267	1423	8704 *9868	479 *270	9183 *10138	1923 *636	344 *82	2267 *718	11450 *10856	*16832 *16281	*1.47 *1.50	7.2 3.2	9.0 10.2	1.33 1.44	14.9 14.8	11.2 11.6	6024	11384 10957	*17190 *16436	
6	深野南寺方大阪線	門真市三ツ島	大東市深野 守口市南寺方	6027	2	6.2	2	152	532	633	5970 *8609	143 *178	6113 *8787	2634 *701	1560 *180	4194 *881	10307 *9668	*15151 *14496	*1.47 *1.50	16.5 3.7	9.9 10.3	1.21 1.45	40.3 14.5	12.4 16.0	6025	11031 9753	*16657 *14630	
6	石切大阪線	東大阪市中鴻池町3丁目	東大阪市中石切町3丁目 東大阪市鴻池徳庵町	6028	2	5.6	2	308	1218	1193	7372 *8981	131 *12	7503 *8993	2544 *2798	910 *28	3454 *2826	10957 *11819	*16107 *17728	*1.47 *1.50	9.5 0.3	9.5 10.3	1.20 1.34	10.5 17.0	16.1 18.9	6026	11412 11938	*17232 *17907	

注) 起終点・混雑度以外は、上段が平日、下段が休日

*印は推定値

道路 種 別	路線名	観測地点名 市区丁目部町字村	区間起終点 上段:起点名 下段:終点名	調査 単位 区 間 番 号	管 理 区 分	区 間 延 長 (km)	車 線 数	歩 行 者 類 (人)	自 転 車 類 (台)	動力 付き 二 輪 車 類 (台)	自動車類12時間交通量(台)							自動車 類 24 時 間 交 通 量 (台)	昼 夜 率 (%)	大 型 車 混 入 率 12 時 間 (%)	ピーク 比 率 (%)	混雑 (ピーク時) 平均旅行速度 (km/h)		平成11年度 自動車類交通量(台)			摘 要			
											乗用車類			貨物車類			合 計					混 雑 度 H17 H11	平 成 17 年 度	平 成 11 年 度	調 査 単 位 区 間 番 号	12 時 間		24 時 間		
											乗 用 車	バ ス	計	小 型 貨 物 車	普 通 貨 物 車	計													平 成 17 年 度	平 成 11 年 度
											乗 用 車	バ ス	計	小 型 貨 物 車	普 通 貨 物 車	計													平 成 17 年 度	平 成 11 年 度
6	石切大阪線		東大阪市額田町 東大阪市東山町	46007	2	0.5	2	308	1218	1193	7372 *8981	131 *12	7503 *8993	2544 *2798	910 *28	3454 *2826	10957 *11819	*16107 *17728	*1.47 *1.50	9.5 0.3	9.5 10.3	1.25 1.41	3.7 3.7	12.1	46007	11412 11938	*17232 *17907	大阪府6028		
6	平尾鳳停車場線	堺市鳳東町5丁目	堺市鳳東町5丁目 堺市鳳東町1丁目	6029	2	0.3	2	3486	2277	532	4986 *3559	50 *76	5036 *3635	632 *427	126 *146	758 *573	5794 *4208	*8517 *6310	*1.47 *1.50	3.0 5.3	10.3 11.0	0.79 0.57	18.8 18.8	4.0	6027	5764 4246	*8704 *6369			
6	鳥取吉見泉佐野線	泉南市梅井	阪南市鳥取 泉佐野市松原	6030	2	9.9	1	244	659	546	1371 *965	10 *0	1381 *965	539 *240	98 *34	637 *274	2018 *1239	*2966 *1855	*1.47 *1.50	5.4 2.7	9.1 10.9	0.53 0.58	22.2 22.2	25.7	6028	1886 1244	*2848 *1866			
6	堺港線	堺市大浜北町4丁目	堺市大浜北町5丁目 堺市大浜北町3丁目	6031	2	0.7	6	3	22	150	10760 *13566	83 *78	10843 *13644	1601 *897	4034 *621	5635 *1518	16478 *15162	*24223 *22737	*1.47 *1.50	25.0 4.6	9.9 10.8	0.64 0.47	16.5 16.5	32.3	6029	17244 15301	*26038 *22952			
6	大津港線		泉大津市戎港町 泉大津市戎町	46008	2	0.6	2	126	839	300	4405 *4239	20 *4	4425 *4243	1220 *221	296 *87	1516 *308	5941 *4551	*8733 *6824	*1.47 *1.50	5.3 2.0	10.6 12.3	0.90 1.19	13.3 5.7	13.0 11.6	46008	10150 8138	*15327 *12207	大阪府6076		
6	綿延橋停車場線		池田市木部町 池田市木部町	46009	2	0.1	2	4058	2119	994	5549 *7170	171 *142	5720 *7312	1782 *537	604 *129	2386 *666	8106 *7978	*11916 *11963	*1.47 *1.50	9.6 3.4	9.0 11.4	0.99 1.01	12.9 16.9		46009	8932 8049	*13487 *12074	大阪府6032		
6	岡町停車場線		豊中市岡町 豊中市岡町	46010	2	0.3	2	4058	2119	994	5549 *7170	171 *142	5720 *7312	1782 *537	604 *129	2386 *666	8106 *7978	*11916 *11963	*1.47 *1.50	9.6 3.4	9.0 11.4	0.81 0.82	18.1 18.1	22.7	46010	8932 8049	*13487 *12074	大阪府6032		
6	曾根停車場線	豊中市曾根東町1丁目	豊中市曾根東町3丁目 豊中市曾根東町2丁目	6032	2	0.6	2	4058	2119	994	5549 *7170	171 *142	5720 *7312	1782 *537	604 *129	2386 *666	8106 *7978	*11916 *11963	*1.47 *1.50	9.6 3.4	9.0 11.4	0.88 0.90	19.8 19.8	14.9	6030	8932 8049	*13487 *12074			
6	桜井停車場線		箕面市桜井1丁目 箕面市桜井2丁目	46011	2	0.4	2	4058	2119	994	5549 *7170	171 *142	5720 *7312	1782 *537	604 *129	2386 *666	8106 *7978	*11916 *11963	*1.47 *1.50	9.6 3.4	9.0 11.4	1.21 1.24	11.7 13.9	25.9 32.0	46011	8932 8049	*13487 *12074	大阪府6032		
6	高槻停車場線		高槻市紺屋町 高槻市野見町	46012	2	0.6	4	798	1306	1276	4555 *6503	117 *104	4672 *6607	1779 *732	447 *178	2226 *910	6898 *7517	*10140 *11270	*1.47 *1.50	8.2 3.8	9.7 10.4	0.38 0.38	13.5 13.5	13.1	46012	6922 7582	*10452 *11373	大阪府6033		
6	摂津富田停車場線		高槻市富田町1丁目 高槻市大畑町	46013	2	1.2	2	798	1306	1276	4555 *6503	117 *104	4672 *6607	1779 *732	447 *178	2226 *910	6898 *7517	*10140 *11270	*1.47 *1.50	8.2 3.8	9.7 10.4	1.09 1.10	9.9 4.6	10.2 10.5	46013	6922 7582	*10452 *11373	大阪府6033		
6	茨木停車場線		茨木市駅前1丁目 茨木市駅前1丁目	46014	2	0.1	2	798	1306	1276	4555 *6503	117 *104	4672 *6607	1779 *732	447 *178	2226 *910	6898 *7517	*10140 *11270	*1.47 *1.50	8.2 3.8	9.7 10.4	0.62 0.61	6.8 6.8	4.5	46014	6922 7582	*10452 *11373	大阪府6033		
6	吹田停車場線		吹田市朝日町 吹田市内本町1丁目	46015	2	0.5	2	1419	3483	1024	4044 *4599	150 *90	4194 *4689	2483 *853	875 *129	3358 *982	7552 *5671	*11101 *8503	*1.47 *1.50	13.6 3.9	9.4 10.9	0.91 0.93	12.5 16.5	20.6 23.0	46015	8524 5719	*12871 *8579	大阪府6034		
6	高槻市停車場線		高槻市城北町2丁目 高槻市城北町2丁目	46016	2	0.2	1	798	1306	1276	4555 *6503	117 *104	4672 *6607	1779 *732	447 *178	2226 *910	6898 *7517	*10140 *11270	*1.47 *1.50	8.2 3.8	9.7 10.4	1.27 1.16	14.2 11.9	13.0	46016	6922 7582	*10452 *11373	大阪府6033		
6	総持寺停車場線	茨木市西河原2丁目	茨木市総持寺駅前町 茨木市三島丘1丁目	6033	2	1.2	2	798	1306	1276	4555 *6503	117 *104	4672 *6607	1779 *732	447 *178	2226 *910	6898 *7517	*10140 *11270	*1.47 *1.50	8.2 3.8	9.7 10.4	0.76 0.76	9.5 9.5	7.7	6031	6922 7582	*10452 *11373	大阪府6033		
6	正雀停車場線		摂津市正雀本町1丁目 摂津市千里丘1丁目	46017	2	1.9	2	1419	3483	1024	4044 *4599	150 *90	4194 *4689	2483 *853	875 *129	3358 *982	7552 *5671	*11101 *8503	*1.47 *1.50	13.6 3.9	9.4 10.9	1.29 1.24	8.7 16.8	13.1 19.7	46017	8524 5719	*12871 *8579	大阪府6034		
6	相川停車場線	吹田市内本町3丁目	大阪市東淀川区相川1丁目 吹田市元町	6034	2	1.2	2	1419	3483	1024	4044 *4599	150 *90	4194 *4689	2483 *853	875 *129	3358 *982	7552 *5671	*11101 *8503	*1.47 *1.50	13.6 3.9	9.4 10.9	1.27 1.22	14.8 15.4	12.6 15.6	6032	8524 5719	*12871 *8579	大阪府6034		
6	鴻池新田停車場線	大東市諸福5丁目	東大阪市鴻池本町 大東市諸福7丁目	6035	2	0.7	2	3291	2889	777	3210 *3089	46 *2	3256 *3091	1150 *354	338 *53	1488 *407	4744 *3498	*6974 *5247	*1.47 *1.50	8.1 1.6	9.9 10.4	0.76 0.78	12.6 17.2	12.2 5.8	6033	4698 3532	*7094 *5298			

注) 起終点・混雑度以外は、上段が平日、下段が休日

*印は推定値

道路 種 別	路線名	観測地点名 市区丁目郡町字村	区間起終点 上段:起点名 下段:終点名	調査 単位 区 間 番 号	管 理 区 分	区 間 延 長 (km)	車 線 数	歩 行 者 類 (人)	自 転 車 類 (台)	動力付き二輪車類 (台)	自動車類12時間交通量(台)							自動車類 24時間交通量 (台)	昼 夜 率 (%)	大型車混入率12時間 (%)	ピーク比率 (%)	平日 12 時間 混雑 度 H17 H11		混雑 (ピーク時) 平均旅行速度 (km/h)		平成11年度 自動車類交通量(台)			摘要	
											乗用車類			貨物車類			合計					混雑度	平成17年度	平成11年度	調査 単位 区 間 番 号	12 時 間	24 時 間			
											乗 用 車	バ ス	計	小 型 貨 物 車	普 通 貨 物 車	計												平成17年度		平成11年度
											乗 用 車	バ ス	計	小 型 貨 物 車	普 通 貨 物 車	計												平成17年度		平成11年度
6	鴻池新田停車場鴻池線		東大阪市鴻池本町 東大阪市鴻池元町	46018	2	0.4	2	3291	2889	777	3210 *3089	46 *2	3256 *3091	1150 *354	338 *53	1488 *407	4744 *3498	*6974 *5247	*1.47 *1.50	8.1 1.6	9.9 10.4	0.89 0.91	6.4 6.4	21.1	46018	4698 3532	*7094 *5298	大阪府6035		
6	住道停車場線		大東市住道2丁目 大東市氷野1丁目	46019	2	0.4	2	3291	2889	777	3210 *3089	46 *2	3256 *3091	1150 *354	338 *53	1488 *407	4744 *3498	*6974 *5247	*1.47 *1.50	8.1 1.6	9.9 10.4	0.52 0.54	10.2 13.3	22.3 13.2	46019	4698 3532	*7094 *5298	大阪府6035		
6	野崎停車場線		大東市野崎1丁目 大東市野崎2丁目	46020	2	0.4	2	3291	2889	777	3210 *3089	46 *2	3256 *3091	1150 *354	338 *53	1488 *407	4744 *3498	*6974 *5247	*1.47 *1.50	8.1 1.6	9.9 10.4	0.57 0.58	16.8 18.2	22.0 18.8	46020	4698 3532	*7094 *5298	大阪府6035		
6	四条畷停車場線		大東市学園町 四条畷市中野新町	46021	2	1.0	2	3291	2889	777	3210 *3089	46 *2	3256 *3091	1150 *354	338 *53	1488 *407	4744 *3498	*6974 *5247	*1.47 *1.50	8.1 1.6	9.9 10.4	0.71 0.73	20.4 19.0	24.3 16.6	46021	4698 3532	*7094 *5298	大阪府6035		
6	星田停車場線		交野市星田5丁目 交野市星田4丁目	46022	2	0.2	1	851	1934	717	3820 *3432	100 *55	3920 *3487	1324 *284	449 *73	1773 *357	5693 *3844	*8369 *5766	*1.47 *1.50	9.6 3.3	10.2 11.3	1.08 0.94	2.7 2.7	11.9	46022	5360 3881	*8094 *5822	大阪府6036		
6	布施停車場線		東大阪市足代2丁目 東大阪市岸田堂南町	46023	2	1.0	4	851	1934	717	3820 *3432	100 *55	3920 *3487	1324 *284	449 *73	1773 *357	5693 *3844	*8369 *5766	*1.47 *1.50	9.6 3.3	10.2 11.3	0.36 0.45	15.8 15.8	21.4	46023	5360 3881	*8094 *5822	大阪府6036		
6	河内小阪停車場線		東大阪市小阪本町1丁目 東大阪市小阪本町2丁目	46024	2	0.8	2	851	1934	717	3820 *3432	100 *55	3920 *3487	1324 *284	449 *73	1773 *357	5693 *3844	*8369 *5766	*1.47 *1.50	9.6 3.3	10.2 11.3	0.73 0.91	24.0 19.3	17.5 22.7	46024	5360 3881	*8094 *5822	大阪府6036		
6	枚岡停車場線		東大阪市出雲井町 東大阪市東豊浦町	46025	2	0.3	1	851	1934	717	3820 *3432	100 *55	3920 *3487	1324 *284	449 *73	1773 *357	5693 *3844	*8369 *5766	*1.47 *1.50	9.6 3.3	10.2 11.3	1.01 1.38	20.0 31.2	30.9 27.2	46025	5360 3881	*8094 *5822	大阪府6036		
6	近鉄八尾停車場線		八尾市東本町3丁目 八尾市本町1丁目	46026	2	0.6	2	851	1934	717	3820 *3432	100 *55	3920 *3487	1324 *284	449 *73	1773 *357	5693 *3844	*8369 *5766	*1.47 *1.50	9.6 3.3	10.2 11.3	0.77 0.96	14.4 18.7	13.2 13.4	46026	5360 3881	*8094 *5822	大阪府6036		
6	東高安停車場線		八尾市郡川4丁目 八尾市郡川3丁目	46027	2	0.8	2	851	1934	717	3820 *3432	100 *55	3920 *3487	1324 *284	449 *73	1773 *357	5693 *3844	*8369 *5766	*1.47 *1.50	9.6 3.3	10.2 11.3	0.70 0.87	24.2 24.2	38.9	46027	5360 3881	*7611 *5356	大阪府6036		
6	八尾停車場線	八尾市安中町1丁目	八尾市安中町3丁目 八尾市光南町1丁目	6036	2	0.9	2	851	1934	717	3820 *3432	100 *55	3920 *3487	1324 *284	449 *73	1773 *357	5693 *3844	*8369 *5766	*1.47 *1.50	9.6 3.3	10.2 11.3	0.73 0.96	17.0 23.6	22.4 21.1	6034	5360 3881	*8094 *5822	大阪府6036		
6	柏原停車場線		柏原市上市1丁目 柏原市大正1丁目	46028	2	0.3	1	58	7	80	707 *758	13 *4	720 *762	357 *246	95 *9	452 *255	1172 *1017	*1723 *1390	*1.47 *1.37	9.2 1.3	11.9 13.6	0.32 0.32	22.2 22.2	8.3	46028	1159 1019	*1750 *1529	大阪府6069		
6	柏原停車場大泉線		柏原市上市1丁目 柏原市大泉3丁目	46029	2	1.2	1	58	7	80	707 *758	13 *4	720 *762	357 *246	95 *9	452 *255	1172 *1017	*1723 *1390	*1.47 *1.37	9.2 1.3	11.9 13.6	1.08 1.18	21.7 15.8	13.4 17.1	46029	1159 1019	*1750 *1529	大阪府6069		
6	道明寺停車場線		藤井寺市道明寺 藤井寺市道明寺	46030	2	0.6	1	58	7	80	707 *758	13 *4	720 *762	357 *246	95 *9	452 *255	1172 *1017	*1723 *1390	*1.47 *1.37	9.2 1.3	11.9 13.6	0.57 0.62	15.7 15.7	24.5	46030	1159 1019	*1750 *1529	大阪府6069		
6	東岸和田停車場線		岸和田市土生町 岸和田市土生町	46032	2	0.2	1	3291	2889	777	3210 *3089	46 *2	3256 *3091	1150 *354	338 *53	1488 *407	4744 *3498	*6974 *5247	*1.47 *1.50	8.1 1.6	9.9 10.4	0.96 0.91	9.1 9.1	12.6	46032	4698 3532	*7094 *5298	大阪府6035		
6	東貝塚停車場線		貝塚市半田 貝塚市半田	46033	2	0.5	1	3291	2889	777	3210 *3089	46 *2	3256 *3091	1150 *354	338 *53	1488 *407	4744 *3498	*6974 *5247	*1.47 *1.50	8.1 1.6	9.9 10.4	0.81 0.85	6.9 22.1	15.3 12.7	46033	4698 3532	*7094 *5298	大阪府6035		
6	和泉橋本停車場線		貝塚市堤 貝塚市堤	46034	2	0.1	2	3291	2889	777	3210 *3089	46 *2	3256 *3091	1150 *354	338 *53	1488 *407	4744 *3498	*6974 *5247	*1.47 *1.50	8.1 1.6	9.9 10.4	0.97 0.99	4.4 4.4	38.6	46034	4698 3532	*7094 *5298	大阪府6035		
6	熊取停車場線		泉南郡熊取町大久保 泉南郡熊取町大久保	46035	2	0.4	2	3486	2277	532	4986 *3559	50 *76	5036 *3635	632 *427	126 *146	758 *573	5794 *4208	*8517 *6310	*1.47 *1.50	3.0 5.3	10.3 11.0	0.81 0.58	16.9 16.9	15.9	46035	5764 4246	*8704 *6369	大阪府6029		

注) 起終点・混雑度以外は、上段が平日、下段が休日

*印は推定値

道路種別	路線名	観測地点名 市区丁目郡町字村	区間起終点 上段:起点名 下段:終点名	調査単位区 間番号	管理区 区分	区 間 延 長 (km)	車 線 数	歩 行 者 類 (人)	自 転 車 類 (台)	動力付き二輪車類 (台)	自動車類12時間交通量(台)							自動車類 24時間交通量 (台)	昼 夜 率 (%)	大型車混入率12時間 (%)	ピーク比率 (%)	平日12時間 混雑度 H17 H11		混雑 (ピーク時) 平均旅行速度 (km/h)		平成11年度 自動車類交通量(台)			摘要	
											乗用車類			貨物車類			合計					混雑度	平成17年度	平成11年度	調査単位区 間番号	12 時 間	24 時 間			
											乗 用 車	バ ス	計	小 型 貨 物 車	普 通 貨 物 車	計												平成17年度		平成11年度
											乗 用 車	バ ス	計	小 型 貨 物 車	普 通 貨 物 車	計												平成17年度		平成11年度
6	和泉砂川停車場線		泉南市信達牧野 泉南市信達牧野	46036	2	0.3	2	3486	2277	532	4986 *3559	50 *76	5036 *3635	632 *427	126 *146	758 *573	5794 *4208	*8517 *6310	*1.47 *1.50	3.0 5.3	10.3 11.0	0.80 0.57	26.6 26.6	21.6	46036	5764 4246	*8704 *6369	大阪府6029		
6	石津川停車場石津線	堺市浜寺石津町東3丁	堺市浜寺石津町中4丁 堺市露ヶ丘町1丁	6038	2	1.3	2	134	424	86	847 *790	0 *0	847 *790	385 *86	25 *25	410 *111	1257 *901	*1848 *1350	*1.47 *1.50	2.0 2.8	11.9 13.5	0.41 0.64	11.8 11.8	15.4	6036	1390 905	*2099 *1358			
6	浜寺公園停車場線		堺市浜寺公園町2丁 堺市浜寺公園町2丁	46038	2	0.1	2	134	424	86	847 *790	0 *0	847 *790	385 *86	25 *25	410 *111	1257 *901	*1848 *1350	*1.47 *1.50	2.0 2.8	11.9 13.5	0.21 0.34	3.4 3.4	16.1	46038	1390 905	*2099 *1358	大阪府6038		
6	羽衣停車場線		高石市羽衣1丁目 高石市羽衣1丁目	46039	2	0.2	2	134	424	86	847 *790	0 *0	847 *790	385 *86	25 *25	410 *111	1257 *901	*1848 *1350	*1.47 *1.50	2.0 2.8	11.9 13.5	0.22 0.41	22.0 22.0	14.8	46039	1390 905	*2099 *1358	大阪府6038		
6	高石停車場線		高石市千代田1丁目 高石市千代田1丁目	46040	2	0.5	2	134	424	86	847 *790	0 *0	847 *790	385 *86	25 *25	410 *111	1257 *901	*1848 *1350	*1.47 *1.50	2.0 2.8	11.9 13.5	0.25 0.40	17.9 17.9	11.3	46040	1390 905	*2099 *1358	大阪府6038		
6	和泉大宮停車場線		岸和田市上野町東 岸和田市	46041	2	0.3	2	3291	2889	777	3210 *3089	46 *2	3256 *3091	1150 *354	338 *53	1488 *407	4744 *3498	*6974 *5247	*1.47 *1.50	8.1 1.6	9.9 10.4	0.66 0.68	7.8 7.8	20.4	46041	4698 3532	*7094 *5298	大阪府6035		
6	貝塚停車場線	貝塚市海塚	貝塚市海塚 貝塚市鳥羽	6039	2	1.3	2	136	797	715	6187 *5394	36 *24	6223 *5418	1959 *927	811 *106	2770 *1033	8993 *6451	*13220 *9672	*1.47 *1.50	9.4 2.0	10.9 11.1	1.08 1.17	14.8 14.8	30.3 30.3	6037	8812 6507	*13306 *9761			
6	泉佐野停車場線		泉佐野市若宮町 泉佐野市栄町	46042	2	0.5	2	3291	2889	777	3210 *3089	46 *2	3256 *3091	1150 *354	338 *53	1488 *407	4744 *3498	*6974 *5247	*1.47 *1.50	8.1 1.6	9.9 10.4	0.32 0.31	20.4 20.4	19.8	46042	4698 3532	*6765 *4874	大阪府6035		
6	岡田浦停車場線		泉南市岡田 泉南市岡田	46043	2	0.2	1	3291	2889	777	3210 *3089	46 *2	3256 *3091	1150 *354	338 *53	1488 *407	4744 *3498	*6974 *5247	*1.47 *1.50	8.1 1.6	9.9 10.4	0.38 0.36	7.1 7.1	15.7	46043	4698 3532	*7094 *5298	大阪府6035		
6	樽井停車場樽井線		泉南市樽井 泉南市樽井	46044	2	0.6	2	3291	2889	777	3210 *3089	46 *2	3256 *3091	1150 *354	338 *53	1488 *407	4744 *3498	*6974 *5247	*1.47 *1.50	8.1 1.6	9.9 10.4	0.67 0.69	17.9 17.9	16.2	46044	4698 3532	*7094 *5298	大阪府6035		
6	尾崎停車場線		阪南市尾崎 阪南市尾崎	46045	2	0.1	1	3291	2889	777	3210 *3089	46 *2	3256 *3091	1150 *354	338 *53	1488 *407	4744 *3498	*6974 *5247	*1.47 *1.50	8.1 1.6	9.9 10.4	0.45 0.43	4.1 4.1	25.1	46045	4698 3532	*7094 *5298	大阪府6035		
6	淡輪停車場線		泉南郡岬町淡輪 泉南郡岬町淡輪	46046	2	0.7	2	3291	2889	777	3210 *3089	46 *2	3256 *3091	1150 *354	338 *53	1488 *407	4744 *3498	*6974 *5247	*1.47 *1.50	8.1 1.6	9.9 10.4	0.93 0.96	25.9 25.9	21.2	46046	4698 3532	*7094 *5298	大阪府6035		
6	桜井駅跡線		三島郡島本町桜井1丁目 三島郡島本町江川2丁目	46047	2	0.6	2	798	1306	1276	4555 *6503	117 *104	4672 *6607	1779 *732	447 *178	2226 *910	6898 *7517	*10140 *11270	*1.47 *1.50	8.2 3.8	9.7 10.4	0.80 0.79	22.4 22.4	19.2	46047	6922 7582	*10452 *11373	大阪府6033		
6	天王亀岡線		豊能郡能勢町天王 豊能郡能勢町天王	46048	2	0.9	2	19	24	40	608 *1277	14 *6	622 *1283	375 *367	80 *18	455 *385	1077 *1668	*1443 *2283	*1.34 *1.37	8.7 1.4	12.2 12.6	0.19 0.22	30.9 30.9	25.7	46048	1263 1679	*1932 *2300	大阪府6002		
6	島能勢線	豊能郡能勢町山田	豊能郡能勢町石堂 豊能郡能勢町今西	6040	2	3.5	2	32	11	51	1068 *2043	26 *3	1094 *2046	436 *254	117 *17	553 *271	1647 *2317	*2207 *3173	*1.34 *1.37	8.7 0.9	12.0 12.0	0.27 0.22	52.1 52.1	16.3	6038	1622 2339	*2482 *3204			
6	宿野下田線		豊能郡能勢町宿野 豊能郡能勢町下田	46049	2	4.0	2	26	207	116	2301 *3047	73 *37	2374 *3084	799 *492	425 *69	1224 *561	3598 *3645	*4821 *5028	*1.34 *1.38	13.8 2.9	12.3 11.3	0.61 0.60	32.5 32.5	43.0	46049	3730 3677	*5707 *5037	大阪府6041		
6	野間出野一庫線		豊能郡能勢町野間 豊能郡能勢町保之谷	46050	2	3.0	2	26	207	116	2301 *3047	73 *37	2374 *3084	799 *492	425 *69	1224 *561	3598 *3645	*4821 *5028	*1.34 *1.38	13.8 2.9	12.3 11.3	0.65 0.64	50.9 50.9	62.4	46050	3730 3677	*5707 *5037	大阪府6041		
6	吉野下田尻線	豊能郡能勢町上田尻	豊能郡能勢町吉野 豊能郡能勢町下田尻	6041	2	7.6	2	26	207	116	2301 *3047	73 *37	2374 *3084	799 *492	425 *69	1224 *561	3598 *3645	*5217 *5028	*1.45 *1.38	13.8 2.9	12.3 11.3	0.56 0.61	44.9 44.9	44.3	6039	3730 3677	*5297 *5074			

注) 起終点・混雑度以外は、上段が平日、下段が休日

*印は推定値

道路種別	路線名	観測地点名 市区丁目郡町字村	区間起終点 上段:起地点 下段:終地点	調査単位 区間番号	管理区分	区間延長 (km)	車線数	歩行者 数 (人)	自転車 数 (台)	動力付き 二輪車 数 (台)	自動車類12時間交通量(台)							自動車 24時間 交通量 (台)	昼 夜 率 (%)	大型車 混入率 12時間 (%)	ピーク 比率 (%)	混雑 (ピーク時) 平均旅行速度 (km/h)		平成11年度 自動車類交通量(台)			摘要	
											乗用車類			貨物車類			合計					混雑 度 H17 H11	平成 17 年度	平成 11 年度	調査 単位 区間 番号	12 時 間		24 時 間
											乗 用 車	バ ス	計	小 型 貨 物 車	普 通 貨 物 車	計												
											乗 用 車	バ ス	計	小 型 貨 物 車	普 通 貨 物 車	計												
6	国崎野間口線		豊能郡豊能町川尻 豊能郡豊能町野間口	46051	2	2.5	2	26	207	116	2301 *3047	73 *37	2374 *3084	799 *492	425 *69	1224 *561	3598 *3645	*4821 *5028	*1.34 *1.38	13.8 2.9	12.3 11.3	0.78 0.76	20.0 20.0	32.2	46051	3730 3677	*5707 *5037	大阪府6041
6	庄本牛立線	豊中市大黒町1丁目	豊中市庄本町2丁目 豊中市三和町1丁目	6042	2	1.7	2	720	1596	804	5413 *6877	267 *204	5680 *7081	2608 *965	1239 *230	3847 *1195	9527 *8276	*14005 *12408	*1.47 *1.50	15.8 5.2	9.4 10.6	1.00 1.11	12.2 18.0	12.4 14.9	6040	10101 8347	*15253 *12521	
6	余野車作線	豊能郡豊能町字中野東	豊能郡豊能町余野 茨木市下音羽	6043	2	7.3	2	20	13	83	824 *1336	28 *16	852 *1352	315 *265	117 *36	432 *301	1284 *1653	*1721 *2263	*1.34 *1.37	11.3 3.1	13.6 10.8	0.17 0.20	43.9 43.9	39.3 39.3	6041	1296 1665	*1983 *2281	
6	熊野大阪線	吹田市市津津町	豊中市西泉丘1丁目 吹田市江の木町	6044	2	4.7	2	93	384	719	2385 *2679	6 *0	2391 *2679	1104 *405	201 *58	1305 *463	3696 *3142	*5433 *4709	*1.47 *1.50	5.6 1.8	10.2 10.9	0.65 0.51	19.5 19.5	18.3	6042	4323 3166	*6528 *4749	
6	忍頂寺福井線	茨木市福井4丁目	茨木市大岩 茨木市西福井4丁目	6045	2	3.2	2	14	15	194	2007 *2715	333 *118	2340 *2833	539 *334	123 *22	662 *356	3002 *3189	*4023 *4366	*1.34 *1.37	15.2 4.4	10.8 10.5	0.61 0.66	33.7 33.7	52.4	6043	3807 3214	*5825 *4403	
6	萩谷西五百住線	高槻市岡本町	高槻市上萩谷 高槻市大畑町	6046	2	8.4	2	351	704	1896	5996 *8236	204 *85	6200 *8321	1642 *726	474 *48	2116 *774	8316 *9095	*11143 *12457	*1.34 *1.37	8.2 1.5	9.3 10.7	1.16 1.20	20.9 19.6	30.9 16.1	6044	8009 9179	*12254 *12575	
6	柳谷島本線		三島郡島本町尺代府界 三島郡島本町東大寺1丁目	46052	2	5.2	2	20	13	83	824 *1336	28 *16	852 *1352	315 *265	117 *36	432 *301	1284 *1653	*1721 *2263	*1.34 *1.37	11.3 3.1	13.6 10.8	0.17 0.20	28.1 28.1	29.5	46052	1296 1665	*1983 *2281	大阪府6043
6	正雀一津屋線	摂津市正雀本町4丁目	摂津市正雀本町1丁目 摂津市鳥飼和道2丁目	6047	2	3.8	2	972	2969	1429	5079 *5894	67 *27	5146 *5921	3062 *982	216 *139	3986 *1121	9132 *7042	*13424 *10561	*1.47 *1.50	10.9 2.4	9.7 10.0	1.14 1.17	11.2 19.7	11.9 18.4	6045	8523 7108	*12870 *10662	
6	沢良宜東千里丘停車場線	茨木市横江1丁目	茨木市宮島1丁目 茨木市高浜町	6048	2	1.0	4	259	1042	1143	9575 *18279	105 *66	9680 *18345	5042 *1900	7812 *2312	12854 *22557	22534 *33837	*33125 *33837	*1.47 *1.50	35.1 10.5	9.9 9.7	1.15 1.15	3.6 20.8	6.4 22.4	6046	24630 22788	*37191 *34182	
6	"	摂津市香露園	茨木市沢良宜西2丁目 摂津市千里丘東1丁目	6049	2	1.4	2	441	844	978	4119 *4545	108 *26	4227 *4571	1827 *600	599 *115	2426 *715	6653 *5286	*9780 *7926	*1.47 *1.50	10.6 2.7	9.7 11.3	0.90 0.80	15.9 15.9	14.9	6047	6698 5332	*10114 *7998	
6	高槻茨木線	高槻市東五百住町3丁目	高槻市城西町 茨木市未広町	6050	2	4.8	2	589	1949	2211	6370 *8256	111 *50	6481 *8306	2568 *1155	467 *175	3035 *1330	9516 *9636	*13989 *14451	*1.47 *1.50	6.1 2.3	9.1 9.8	1.28 1.40	18.6 17.8	18.0 19.0	6048	11137 9726	*16817 *14589	
6	鳥飼八丁富田線		摂津市鳥飼八丁1丁目 摂津市鳥飼八丁2丁目	46053	2	1.1	1	44	218	405	5628 *6043	119 *49	5747 *6092	1476 *509	948 *50	2424 *559	8171 *6651	*11848 *9176	*1.45 *1.38	13.1 1.5	10.7 10.4	2.06 2.68	24.3 24.8	35.0 36.3	46053	9785 6711	*13895 *9261	大阪府6071
6	"		茨木市目垣1丁目 高槻市富田町3丁目	46054	2	3.3	2	351	704	1896	5996 *8236	204 *85	6200 *8321	1642 *726	474 *48	2116 *774	8316 *9095	*12225 *12457	*1.47 *1.37	8.2 1.5	9.3 10.7	0.96 1.07	14.9 14.9	15.5	46054	8009 9179	*12094 *13769	大阪府6046
6	三島江茨木線	茨木市稲葉町	高槻市三島江1丁目 茨木市主原町	6051	2	3.8	2	613	2369	876	4635 *7596	49 *5	4684 *7601	2005 *739	1513 *347	3518 *1086	8202 *8687	*12057 *13025	*1.47 *1.50	19.0 4.1	9.7 10.5	1.19 1.47	17.1 21.2	16.7 22.7	6049	9738 8764	*14704 *13146	
6	安満前島線		高槻市安満北の町 高槻市前島1丁目	46055	2	3.3	1	42	34	73	460 *327	3 *0	463 *327	117 *39	19 *1	136 *40	599 *367	*779 *1281	*1.30 *1.37	3.7 0.3	13.4 11.7	1.04 1.71	25.3 23.7	22.0 21.0	46055	2760 3000	*3974 *4140	大阪府4151
6	金田門真停車場線	守口市樺町2丁目	守口市金田町2丁目 門真市元町	6052	2	2.1	1	140	1028	829	4502 *3682	73 *41	4575 *3723	2327 *840	392 *65	2719 *905	7294 *4628	*10722 *6940	*1.47 *1.50	6.4 2.3	11.2 11.9	0.81 1.11	12.6 14.5	12.8 12.0	6050	7280 4669	*10993 *7004	
6	木屋門真線	寝屋川市高柳3丁目	寝屋川市池田中町 門真市下島町	6053	2	5.0	2	167	898	1105	6042 *8946	114 *66	6156 *9012	3516 *1364	993 *205	4509 *1569	10665 *10581	*15678 *15873	*1.47 *1.50	10.4 2.6	10.0 10.1	1.22 1.36	7.8 20.4	7.6 11.3	6051	11052 10690	*16689 *16035	
6	杉田口禁野線	枚方市長尾谷町1丁目	枚方市長尾元町1丁目 枚方市出屋敷元町1丁目	6054	2	2.4	2	863	1165	1969	7675 *9915	261 *174	7936 *10089	1552 *763	732 *107	2284 *870	10220 *10959	*15023 *16433	*1.47 *1.50	9.7 2.6	9.0 9.8	0.99 1.22	25.9 25.9	26.1	6052	10155 11059	*15334 *16589	

注) 起終点・混雑度以外は、上段が平日、下段が休日

*印は推定値

道路種別	路線名	観測地点名 市区丁目郡町字村	区間起終点 上段:起点名 下段:終点名	調査単位区 間番号	管理区 区分	区 間 延 長 (km)	車 線 数	歩 行 者 類 (人)	自 転 車 類 (台)	動力付き二 輪車類 (台)	自動車類12時間交通量(台)						自動車類 24時間交通 量 (台)	昼 夜 率 (%)	大型車混入率 12時間 (%)	ピーク比率 (%)	混雑 (ピーク時) 平均旅行速度 (km/h)		平成11年度 自動車類交通量(台)			摘要		
											乗用車類			貨物車類							合計	混雑度 H17 H11	平成 17年 度	平成 11年 度	調査単位 区間番号		12 時 間	24 時 間
											乗 用 車	バ ス	計	小 型 貨 物 車	普 通 貨 物 車	計												
											9342	645	9987	1665	624	2289												
6	杉田口禁野線	枚方市禁野本町2丁目	枚方市田口2丁目 枚方市天之川町	6055	2	3.4	2	1488	1619	2743	9342	645	9987	1665	624	2289	12276	*18046	*1.47	10.3	9.4	1.04	9.6	9.3	6053	13006	*19639	
6	長尾八幡線	枚方市長尾家具町2丁目	枚方市長尾荒阪1丁目 枚方市長尾峠町1丁目	6056	2	2.6	2	197	454	804	3644	154	3798	1166	562	1728	5526	*7184	*1.30	13.0	10.2	0.52	18.2	20.9	6054	5558	*8004	
6	" (旧)		枚方市長尾元町5丁目 枚方市長尾北町3丁目	46056	2	1.3	1	197	454	804	3644	154	3798	1166	562	1728	5526	*8013	*1.45	13.0	10.2	1.48	34.9	25.2	46056	5558	*7892	大阪府6056
6	私市太秦線	寝屋川市寝屋	交野市私市5丁目 寝屋川市池の瀬町	6057	2	3.5	2	231	596	902	3921	242	4163	955	436	1391	5554	*8164	*1.47	12.2	9.6	0.62	14.0	15.5	6055	5222	*7885	
6	中垣内南田原線	四条畷市上田原	四条畷市上田原山上口 四条畷市上田原森山	6058	2	4.2	1	34	9	285	2731	18	2749	1005	770	1775	4524	*5881	*1.30	17.4	11.2	1.72	33.5	24.2	6056	3885	*5594	
6	"		大東市中垣内2丁目 大東市中垣内	56056	2	2.0	1				*3128	*17	*3145	*417	*124	*541	*3686	*5084	*1.38	3.8	10.2	1.47	26.3	24.8				
6	山本黒谷線		八尾市山本高安町1丁目 八尾市高安町北7丁目	46057	2	1.0	1	851	1934	717	3820	100	3920	1324	449	1773	5693	*8369	*1.47	9.6	10.2	0.88	14.0	11.2	46057	5360	*8094	大阪府6036
6	柏村南本町線	八尾市八尾木2丁目	八尾市柏村南3丁目 八尾市南本町8丁目	6059	2	1.8	2	336	1149	854	4256	109	4365	1990	597	2587	6952	*10219	*1.47	10.2	9.4	0.85	23.9	15.3	6057	6836	*10322	
6	本堂高井田線	柏原市高井田	柏原市本堂 柏原市高井田	6060	2	7.6	1	114	176	625	5172	38	5210	1547	683	2230	7440	*9970	*1.34	9.7	11.5	1.41	26.9	53.9	6058	7270	*11123	
6	大堀堀線	松原市三宅東4丁目	松原市大堀町3丁目 松原市天美東9丁目	6061	2	4.1	2	372	923	562	4162	60	4222	1486	469	1955	6177	*9080	*1.47	8.6	12.6	1.22	22.6	37.4	6059	5862	*8852	
6	"	堺市東浅香山町4丁目	松原市天美南6丁目 堺市海山町2丁目	6062	2	4.9	2	2131	2528	543	7351	152	7503	746	465	1211	8714	*12810	*1.47	7.1	11.4	1.05	17.9	10.7	6060	12742	*19240	
6	" (新)	松原市阿保6丁目	松原市一津屋町 松原市天美南3丁目	16059	2	3.2	2	361	1454	875	6993	121	7114	2831	1895	4726	11840	*17405	*1.47	17.0	9.5	1.12	9.3	13.7	16059	11620	*16733	
6	郡戸大堀線	羽曳野市南恵我之荘1丁目	羽曳野市郡戸 松原市大堀町3丁目	6063	2	4.3	1	865	1484	815	3496	59	3555	1194	121	1315	4870	*7159	*1.47	3.7	11.3	1.43	16.2	22.7	6061	4653	*6700	
6	我堂金岡線(新)	堺市新金岡町5丁目	松原市天美我堂5丁目 堺市新金岡町5丁目	6064	2	2.6	4	50	535	879	11388	46	11434	3794	1730	5524	16958	*24928	*1.47	10.5	9.9	0.75	14.4	20.8	6062	17407	*26285	
6	"		堺市南花田町 堺市金岡町	46058	2	2.0	2	50	535	879	11388	46	11434	3794	1730	5524	16958	*24928	*1.47	10.5	9.9	0.63	19.5	24.1	46058	17407	*26285	大阪府6064
6	西藤井寺線	堺市美原町太井	堺市日置荘西町 堺市美原町黒山	6065	2	2.6	2	56	373	281	5348	55	5403	2060	969	3029	8432	*12395	*1.47	12.1	10.1	1.01	24.2	16.4	6063	9239	*13304	
6	"	堺市美原町多治井	堺市美原町黒山 藤井寺市藤井寺1丁目	6066	2	6.1	2	293	237	298	1950	21	1973	1114	254	1368	3341	*4343	*1.30	8.2	9.9	0.39	32.7	17.0	6064	3211	*4624	
6	島泉伊賀線	羽曳野市伊賀1丁目	羽曳野市島泉8丁目 羽曳野市伊賀2丁目	6067	2	2.3	2	350	1029	633	3125	19	3144	1023	217	1240	4384	*6444	*1.47	5.4	11.3	0.81	17.5	25.1	6065	4117	*5928	

注) 起終点・混雑度以外は、上段が平日、下段が休日

*印は推定値

道路種別	路線名	観測地点名 市区丁目郡町字村	区間起終点 上段:起点名 下段:終点名	調査単位区 間番号	管理区 区分	区 間 延 長 (km)	車 線 数	歩 行 者 類 (人)	自 転 車 類 (台)	動力付き 二輪車類 (台)	自動車類12時間交通量(台)										自動車 24時間 交通量 (台)	昼 夜 率 (%)	大型車混入率 12時間 (%)	ピーク比率 (%)	平日 12時間 平均旅行速度 (km/h)		混雑 (ピーク時)		平成11年度 自動車類交通量(台)			摘要	
											乗用車類			貨物車類			合計	混雑度 H17 H11	平成 17年 度	平成 11年 度					調査 単位 区 間 番 号	12 時 間	24 時 間						
											乗 用 車	バ ス	計	小 型 貨 物 車	普 通 貨 物 車	計																	
											乗 用 車	バ ス	計	小 型 貨 物 車	普 通 貨 物 車	計																	
6	上河内富田林線	南河内郡河南町白木	南河内郡河南町下河内 南河内郡河南町大伴町	6068	2	7.2	2	36	122	263	2757 *4863	63 *53	2820 *4916	878 *554	212 *39	1090 *593	3910 *5509	*5239 *7545	*1.34 *1.37	7.0 1.7	11.8 11.8	0.55 0.62	38.1 38.1	25.1	6066	3842 5557	*5878 *7613						
6	竹内河南線	南河内郡河南町加納	南河内郡河南町平石(府県界) 南河内郡河南町寺田	6069	2	4.9	1	58	7	80	707 *758	13 *4	720 *762	357 *246	95 *9	452 *1017	1172 *1390	*1570 *1.37	*1.34 1.3	9.2 13.6	11.9 1.32	1.07 33.8	33.1 49.4	47.9	6067	1159 1019	*1773 *1396						
6	東阪三日月線	河内長野市三日月町	河内郡千早赤阪村東阪 河内長野市三日月町	6070	2	7.5	2	1113	61	640	2934 *3722	75 *78	3009 *3800	402 *331	119 *29	521 *360	3530 *4160	*4730 *5697	*1.34 *1.37	5.5 2.6	13.6 11.8	0.48 0.45	47.9 47.9	19.0	6068	3366 4195	*5150 *5747						
6	甘南備川向線	富田林市佐備	富田林市甘南備 富田林市川向町	6071	2	5.5	2	44	218	405	5628 *6043	119 *49	5747 *6092	1476 *509	948 *50	2424 *559	8171 *6651	*11848 *9176	*1.45 *1.38	13.1 1.5	9.7 10.4	0.86 1.08	40.8 40.8	32.2	6069	9785 6711	*13895 *9261						
6	中津原寺元線		南河内郡千早赤阪村中津原 河内長野市鳩原	46059	2	2.9	2	156	59	340	1730 *1814	20 *15	1750 *1829	412 *240	100 *32	512 *272	2262 *2101	*3280 *2878	*1.45 *1.37	5.3 2.2	11.0 11.9	0.39 0.11	34.5 34.5	25.3	46059	547 446	*777 *615	大阪府6072					
6	加賀田片添線	河内長野市加賀田	河内長野市加賀田(内見橋) 河内長野市小塩町	6072	2	2.1	1	156	59	340	1730 *1814	20 *15	1750 *1829	412 *240	100 *32	512 *272	2262 *2101	*3031 *2878	*1.34 *1.37	5.3 2.2	11.0 11.9	0.86 0.71	12.2 17.7	10.4 32.9	6070	2148 2121	*3286 *2906						
6	"		河内長野市鍋谷(府県界) 河内長野市加賀田(内見橋)	56070	2	4.7	1																						56070				
6	大野天野線		大阪狭山市大野 河内長野市天野	56800	2	6.1	1																							56800			
6	深井畑山宿院線	堺市百舌鳥赤畑町4丁	堺市深井畑山町 堺市一条通	6073	2	5.7	2	84	683	392	3753 *4388	75 *81	3828 *4469	791 *556	296 *91	1087 *647	4915 *5116	*7225 *7671	*1.47 *1.50	7.5 3.4	9.2 10.3	0.72 1.10	16.4 19.4	17.0 14.9	6071	5685 5160	*8584 *7740						
6	"	堺市少林寺町東1丁	堺市一条通 堺市宿院町東1丁	6074	2	2.0	6	505	2110	420	10767 *5578	112 *90	10879 *5668	1030 *977	460 *84	1490 *1061	12369 *6729	*18182 *10091	*1.47 *1.50	4.6 2.6	9.9 13.0	0.45 0.55	19.6 19.6	19.3	6072	14157 6792	*21377 *10188						
6	西鳳東線	堺市深井中町	堺市日置荘西町 堺市深井中町	6075	2	4.1	2	165	496	499	3856 *3718	29 *0	3885 *3718	1382 *582	350 *39	1732 *621	5617 *4339	*8257 *6507	*1.47 *1.50	6.7 0.9	12.5 11.2	0.90 1.08	14.6 16.4	16.0 17.4	6073	5569 4377	*8409 *6566						
6	信太高石線	高石市緑園2丁目	高石市西取石5丁目 高石市高師浜4丁目	6076	2	2.0	2	126	839	300	4405 *4239	20 *4	4425 *4243	1220 *221	296 *87	1516 *308	5941 *4551	*8733 *6824	*1.47 *1.50	5.3 2.0	10.6 12.3	1.24 1.16	12.7 18.2	13.6 14.5	6074	5456 4592	*8239 *6888						
6	"(新)		高石市西取石3丁目 高石市加茂2丁目	86074	2	0.9	2																						86074				
6	和田福泉線	堺市高尾	和泉市和田町 堺市草部	16075	2	6.1	2	107	385	667	6011 *7218	106 *61	6117 *7279	1799 *607	847 *94	2646 *701	8763 *7980	*12882 *11967	*1.47 *1.50	10.9 1.9	10.0 10.9	1.02 1.01	26.1 23.8	24.8 25.1	16075	9091 8053	*13727 *12080						
6	"(新)	堺市山田	堺市赤坂台5丁 堺市山田3丁	6077	2	2.0	2	106	167	526	6710 *6289	51 *22	6761 *6311	1498 *656	999 *133	2497 *789	9258 *7100	*13609 *10647	*1.47 *1.50	11.3 2.2	10.7 11.6	0.80 0.91	36.5 36.5	28.8	6075	8867 7165	*13389 *10748						
6	別所草部線	堺市大森	堺市別所 堺市藁木2丁	6078	2	7.5	2	37	205	240	1880 *1649	26 *18	1906 *1667	372 *204	230 *29	602 *233	2508 *1900	*3637 *2621	*1.45 *1.38	10.2 2.5	10.7 12.9	0.38 0.40	30.5 30.5	33.3	6076	2111 1917	*2998 *2645						
6	横尾山仏並線		和泉市横尾山町 和泉市仏並町	46060	2	3.8	2	42	34	73	460 *327	31 *0	6761 *327	1498 *39	999 *1	2497 *40	9258 *367	*13609 *502	*1.47 *1.37	11.3 3.7	10.7 13.4	0.80 0.10	36.5 26.9	28.8	46060	8867 367	*13389 *503	*485 大阪府6108					
6	父鬼和気線	和泉市春木町	和泉市父鬼町 和泉市唐園町	6079	2	7.8	2	88	127	453	2924 *2303	48 *41	2972 *2344	739 *775	245 *16	984 *791	3956 *3135	*5301 *4292	*1.34 *1.37	7.4 1.8	11.5 11.6	0.72 0.67	31.5 31.5	31.7	6077	3694 3157	*5652 *4325						

注) 起終点・混雑度以外は、上段が平日、下段が休日

*印は推定値

道路種別	路線名	観測地点名 市区丁目郡町字村	区間起終点 上段:起点名 下段:終点名	調査単位 区間番号	管理区分	区間延長 (km)	車線数	歩行者 数(人)	自転車 数(台)	動力付き二輪車 数(台)	自動車類12時間交通量(台)							自動車類 24時間交通量 (台)	昼夜率 (%)	大型車混入率 12時間 (%)	ピーク比率 (%)	混雑 (ピーク時) 平均旅行速度 (km/h)		平成11年度 自動車類交通量(台)			摘要			
											乗用車類			貨物車類			合計					混雑度 H17 H11	平成17年度	平成11年度	調査単位 区間番号	12時間		24時間		
											乗用車	バス	計	小型貨物車	普通貨物車	計													平成17年度	平成11年度
6	父鬼和気線	和泉市寺門町	和泉市箕形町 和泉市和気町3丁目	6080	2	2.7	2	169	952	787	5517 *5169	151 *92	5668 *5261	1661 *798	281 *73	1942 *871	7610 *6132	*11187 *9193	*1.47 *1.50	5.7 12.6	10.4 12.6	0.89 0.88	13.9 13.9	27.7 20.7	6078 6079	7480 7045	*11295 *10638	*9276 *9381		
6	三林岡山線	岸和田市三田町	和泉市箕形町 岸和田市岡山町	6081	2	2.1	2	209	453	492	4985 *5367	80 *54	5065 *5421	1463 *745	329 *33	1792 *778	6857 *6199	*10080 *9295	*1.47 *1.50	6.0 1.4	9.8 16.4	0.81 0.86	12.9 12.9	20.7	6079	7045 6254	*10638 *9381			
6	" (新)	和泉市いぶき野5丁目	和泉市池田下町 岸和田市三田町	6082	2	3.2	4	182	284	1573	24616 *20363	416 *246	25032 *20609	4211 *2114	1462 *292	5673 *2406	30705 *23015	*39917 *31759	*1.30 *1.38	6.1 2.3	10.4 9.6	0.76 0.59	15.2 15.2	21.7	6080	25145 23244	*36209 *32077			
6	三林岡山線		和泉市和田町 和泉市箕形町	46061	2	3.5	2	209	453	492	4985 *5367	80 *54	5065 *5421	1463 *745	329 *33	1792 *778	6857 *6199	*9943 *9295	*1.45 *1.50	6.0 1.4	9.8 16.4	0.81 0.92	28.3 28.3	20.1	46061	7045 6254	*10145 *8631	大阪府6081		
6	田治米志岡線	岸和田市田治米町	岸和田市田治米町 泉北郡志岡町志岡中	6083	2	4.1	2	438	330	505	3129 *2400	72 *65	3201 *2465	778 *267	342 *35	1120 *302	4321 *2767	*6352 *3817	*1.47 *1.38	9.6 3.6	12.1 11.3	0.76 0.96	18.1 21.4	18.0 22.2	6081	4417 2790	*6360 *3850			
6	春木大町線(旧)		岸和田市大町 岸和田市荒木町1丁目	46062	2	0.8	2	438	330	505	3129 *2400	72 *65	3201 *2465	778 *267	342 *35	1120 *302	4321 *2767	*6352 *3817	*1.47 *1.38	9.6 3.6	12.1 11.3	0.86 1.74	15.9 12.3	17.7 31.3	46062	27128 24502	*40963 *36753	大阪府6083		
6	和気岸和田線		和泉市和気町2丁目 岸和田市別所町1丁目	46063	2	4.1	2	209	453	492	4985 *5367	80 *54	5065 *5421	1463 *745	329 *33	1792 *778	6857 *6199	*10080 *9295	*1.47 *1.50	6.0 1.4	9.8 16.4	0.79 1.24	37.5 21.9	20.2 20.1	46063	8154 8543	*12313 *12815	大阪府6081		
6	春木岸和田線	岸和田市福田町	和泉市春木川町 岸和田市沼町	6084	2	9.6	2	57	76	228	1437 *2238	37 *13	1474 *2251	684 *375	79 *9	763 *384	2237 *2635	*3288 *3951	*1.47 *1.50	5.2 8.2	12.3 13.0	0.60 0.49	20.3 20.3	35.3	6083	2054 2658	*3102 *3987			
6	" (新)		和泉市春木町 岸和田市山直中町	46083	2	1.4	2	88	127	453	2924 *2303	48 *41	2972 *2344	739 *775	245 *16	984 *791	3956 *3135	*5301 *4292	*1.34 *1.37	7.4 1.8	11.5 11.6	0.54 42.7	42.7					大阪府6079		
6	土丸栄線	泉佐野市日根野	泉佐野市土丸 泉佐野市栄町	6085	2	5.8	2	135	226	605	7861 *7382	144 *94	8005 *7476	2396 *1188	783 *44	3179 *1232	11184 *8708	*16217 *12016	*1.45 *1.38	8.3 1.6	11.1 11.1	1.35 1.29	31.0 33.1	22.8 25.3	6084	9332 8792	*13251 *12133			
6	日根野羽倉崎線	泉佐野市長滝	泉佐野市土丸 泉佐野市羽倉崎	6086	2	6.3	2	126	247	138	2141 *1582	42 *43	2183 *1625	758 *278	180 *37	938 *315	3121 *1940	*4057 *2677	*1.30 *1.38	7.1 4.1	10.3 10.8	0.40 0.37	18.8 18.8	24.5	6085	2699 1957	*3887 *2701			
6	新家田尻線	泉南郡田尻町吉見	泉南市新家 泉南郡田尻町吉見	6087	2	2.4	2	55	158	137	3056 *3939	52 *28	3108 *3967	577 *481	235 *52	812 *533	3920 *4500	*5096 *6209	*1.30 *1.38	7.3 1.8	11.2 10.1	0.62 10.1	20.4 20.4	15.8	6086	4207 4542	*6058 *6268			
6	大苗代岡田浦停車場線		泉南市大苗代 泉南市岡田	46064	2	1.6	1	244	659	546	1371 *965	10 *0	1381 *965	539 *240	98 *34	637 *274	2018 *1239	*2966 *1855	*1.47 *1.50	5.4 2.7	9.1 10.9	1.38 1.51	29.9 29.9	15.1 19.5	46064	1886 1244	*2848 *1866	大阪府6030		
6	東鳥取南海線		阪南市自然田 泉南市男里6丁目	46065	2	2.3	4	94	255	443	6126 *11607	83 *67	6209 *11674	1920 *1277	484 *111	2404 *1388	8613 *13062	*12661 *19593	*1.47 *1.50	6.6 1.4	9.7 10.5	0.26 0.35	19.8 19.8	38.5	46065	11184 13193	*16105 *18206	大阪府6088		
6	自然田鳥取荘停車場線	阪南市石田	阪南市自然田 阪南市鳥取	6088	2	2.8	2	94	255	443	6126 *11607	83 *67	6209 *11674	1920 *1277	484 *111	2404 *1388	8613 *13062	*12661 *19593	*1.47 *1.50	6.6 1.4	9.7 10.5	0.83 1.26	35.0 25.8	19.1 20.7	6087	11184 13193	*16888 *19790			
6	水間和泉橋本停車場線	貝塚市橋本	貝塚市三ツ松 貝塚市橋本	6089	2	4.2	2	464	845	568	4425 *4423	78 *26	4503 *4449	1689 *1035	270 *14	1959 *1049	6462 *5498	*8401 *7587	*1.30 *1.38	5.4 0.7	11.4 11.7	0.88 0.96	26.0 26.0	24.4	6088	6606 5551	*9513 *7660			
6	山田上小野原線	吹田市山田丘	吹田市藤白台1丁目 箕面市小野原	6090	2	3.2	2	398	990	1920	5530 *4860	69 *1	5599 *4861	993 *332	211 *52	1204 *384	6803 *5245	*10000 *7866	*1.47 *1.50	4.1 1.0	10.6 10.8	0.79 0.84	25.3 25.3	23.8	6089	6479 5293	*9783 *7940			
6	豊中吹田線	吹田市垂水町1丁目	豊中市服部本町1丁目 吹田市垂水町1丁目	6091	2	3.7	2	657	2343	912	2620 *3126	51 *27	2671 *3153	1132 *386	217 *107	1349 *493	4020 *3646	*5909 *5467	*1.47 *1.50	6.7 3.7	10.1 9.7	0.75 0.57	14.4 14.4	14.0	6090	3931 3678	*5936 *5517			

注) 起終点・混雑度以外は、上段が平日、下段が休日

*印は推定値

道路 種 別	路線名	観測地点名 市区丁目郡町字村	区間起終点 上段:起点名 下段:終点名	調査 単位 区 間 番 号	管 理 区 分	区 間 延 長 (km)	車 線 数	歩 行 者 類 (人)	自 転 車 類 (台)	動力 付き 二 輪 車 類 (台)	自動車類12時間交通量(台)							自動車 類 24 時 間 交 通 量 (台)	昼 夜 率 (%)	大 型 車 混 入 率 12 時 間 (%)	ピーク 比 率 (%)	混雑 (ピーク時) 平均旅行速度 (km/h)		平成11年度 自動車類交通量(台)			摘 要			
											乗用車類			貨物車類			合 計					混 雑 度 H17 H11	平 成 17 年 度	平 成 11 年 度	調 査 単 位 区 間 番 号	12 時 間		24 時 間		
											乗 用 車	バ ス	計	小 型 貨 物 車	普 通 貨 物 車	計													平 成 17 年 度	平 成 11 年 度
											乗 用 車	バ ス	計	小 型 貨 物 車	普 通 貨 物 車	計													平 成 17 年 度	平 成 11 年 度
6	北大日竜田線	守口市八雲西町2丁目	守口市大久保町4丁目 守口市竜田通1丁目	6092	2	3.7	2	992	4463	704	4405 *5102	101 *80	4506 *5182	2010 *724	678 *188	2688 *912	7194 *6094	*10575 *9137	*1.47 *1.50	10.8 4.4	9.6 11.1	0.91 1.14	18.3 12.0	12.0 17.5	6091	7189 6147	*10855 *9221			
6	平野守口線		守口市南寺方北通1丁目 守口市梅園町	46066	2	1.4	1	242	1553	1254	3007 *3717	47 *0	3054 *3717	1404 *652	293 *96	1697 *748	4751 *4465	*6984 *6695	*1.47 *1.50	7.2 2.2	11.0 10.6	0.36 0.57	24.6 24.6	23.3 24.6	46066	9207 8567	*13903 *12851	大阪府6015		
6	大阪枚岡奈良線	東大阪市新喜多	東大阪市長堂3丁目 東大阪市御厨	6093	2	1.5	2	286	1361	2177	9277 *14714	94 *233	9371 *14947	3547 *1420	1738 *229	5285 *1649	14656 *16596	*21544 *24895	*1.47 *1.50	12.5 2.8	9.4 10.0	1.17 1.05	14.8 17.4	13.8 26.7	6092	15440 16765	*23314 *25148			
6	"		東大阪市吉田4丁目 東大阪市箱殿町	46067	2	1.7	2	308	1218	1193	7372 *8981	131 *12	7503 *8993	2544 *2798	910 *28	3454 *2826	10957 *11819	*16107 *17728	*1.47 *1.50	9.5 0.3	9.5 10.3	1.16 1.64	19.1 22.1	25.4 28.3	46067	14265 14765	*21540 *22148	大阪府6028		
6	余野茨木線	茨木市佐保	豊能郡豊能町余野 茨木市佐保	6094	2	9.5	2	60	46	290	1977 *1819	37 *23	2014 *1842	592 *480	236 *53	828 *533	2842 *2375	*3808 *3253	*1.34 *1.37	9.6 3.2	12.6 10.1	0.45 0.42	35.5 35.5	33.8 31.0	6093	2440 2395	*3733 *3281			
6	"	茨木市東福井1丁目	茨木市佐保 茨木市上郡2丁目	6095	2	4.5	2	163	1279	1164	5870 *7184	466 *174	6336 *7358	1425 *1043	1189 *97	8950 *8498	14950 *11639	*11993 *11639	*1.34 *1.37	18.5 3.2	10.3 10.1	1.32 1.32	31.8 21.8	28.2 31.0	6094	8684 8576	*13287 *11749			
6	南千里茨木停車場線	吹田市津雲台5丁目	吹田市高野台1丁目 吹田市山田北	6096	2	2.7	4	975	716	1345	7023 *8177	94 *22	7117 *8199	1595 *756	430 *132	2025 *888	9142 *9087	*13439 *13625	*1.47 *1.50	5.7 1.7	9.5 11.4	0.44 0.40	25.1 25.1	26.8 25.1	6095	9523 9168	*14380 *13752			
6	"	茨木市南春日丘1丁目	吹田市千里万博公園東 茨木市西駅前町	6097	2	2.2	4	828	1098	1177	9835 *10782	339 *231	10174 *11013	3102 *725	1118 *228	4220 *953	14394 *11966	*21159 *17944	*1.47 *1.50	10.1 3.8	10.5 10.1	0.61 0.58	14.2 14.2	18.9 14.2	6096	13871 12077	*20945 *18116			
6	森屋狭山線	富田林市彼方	南河内郡千早赤阪村森屋 富田林市錦織	6098	2	5.2	2	255	293	402	4240 *6761	126 *93	4366 *6854	1430 *886	365 *86	1795 *972	6161 *7826	*8256 *10720	*1.34 *1.37	8.0 2.3	11.6 11.3	1.14 1.18	28.2 28.2	29.8 28.2	6097	6729 7901	*10295 *10824			
6	"	富田林市高辺台1丁目	富田林市富美ヶ丘町 大阪狭山市菜葉木	6099	2	4.0	2	202	1080	1079	11760 *14702	174 *95	11934 *14797	3083 *1468	2217 *290	5300 *1758	17234 *16555	*25334 *22845	*1.47 *1.38	13.9 2.3	9.6 9.7	1.64 1.58	18.6 16.8	25.5 24.2	6098	17542 16719	*24910 *23072			
6	富田林五条線	南河内郡河南町寛弘寺	富田林市若松町 南河内郡河南町神山	6100	2	4.1	2	44	52	244	1289 *1966	89 *65	1378 *2031	637 *297	95 *31	732 *328	2110 *2359	*2743 *2996	*1.30 *1.27	8.7 4.1	10.1 9.9	0.29 0.43	39.3 47.5	27.4 27.9	1070	3044 3552	*3805 *4262			
6	"	南河内郡千早赤阪村水分	南河内郡千早赤阪村森屋 南河内郡千早赤阪村千早	6101	2	10.3	2	12	8	185	5082 *2296	41 *85	5123 *2381	1466 *739	1278 *18	2744 *757	7867 *3138	*10542 *4296	*1.34 *1.37	16.8 3.3	12.1 10.3	1.05 0.32	38.3 38.3	24.7 31.60	6099	2353 3160	*3600 *4329			
6	堺北環状線	堺市富山台4丁目	堺市三原台4丁目 堺市鶴谷台2丁目	6102	2	8.1	4	21	407	697	8413 *11357	57 *13	8470 *11370	2491 *1206	735 *208	3226 *1414	11696 *12784	*17193 *19175	*1.47 *1.50	6.8 1.7	10.1 14.2	0.75 0.76	30.3 30.3	33.4 30.3	6100	12975 12912	*19592 *19368			
6	"	堺市庭代台2丁目	堺市鶴谷台二丁目 堺市釜釜	6103	2	5.3	4	319	617	918	7994 *11224	130 *103	8124 *11327	875 *917	340 *69	1215 *986	9339 *12313	*13728 *18466	*1.47 *1.50	5.0 1.4	10.4 10.9	0.55 0.56	32.2 32.2	33.4 32.2	6101	8529 12432	*12879 *18648			
6	堺阪南線	高石市高師浜3丁目	堺市浜寺石津町北1丁目 泉大津市助松町1丁目	6104	2	5.8	4	139	562	742	11135 *10248	213 *81	11348 *10329	1521 *811	212 *168	1733 *979	13081 *11308	*19229 *16959	*1.47 *1.50	3.2 2.2	10.6 10.4	0.50 0.61	26.1 26.1	29.2 26.1	6102	12417 11413	*18750 *17120			
6	"	泉北郡忠岡町忠岡北1丁目	泉大津市助松町1丁目 岸和田市宮本町	6105	2	7.8	2	159	1791	1149	12104 *11141	93 *24	12197 *11165	1573 *2143	521 *139	2094 *2282	14291 *13447	*21008 *20172	*1.47 *1.50	4.3 1.2	9.7 11.0	1.37 1.44	25.5 21.3	28.8 32.2	6103	15566 13585	*23505 *20378			
6	"	貝塚市沢	岸和田市宮本町 泉佐野市下瓦屋	6106	2	5.9	2	167	710	693	6512 *7576	43 *17	6555 *7593	1808 *681	1369 *120	2454 *801	9009 *8394	*13243 *12586	*1.47 *1.50	7.6 1.6	9.3 10.8	0.93 0.94	23.8 24.2	27.7 25.2	6104	7969 8470	*12033 *12705			
6	"	泉南市梅井	泉南市梅井 阪南市下出	6107	2	1.8	2	358	455	444	8475 *9201	19 *14	8494 *9215	1994 *1166	776 *222	2770 *1388	11264 *10603	*16558 *15902	*1.47 *1.50	7.1 2.2	9.7 10.6	1.34 1.42	29.8 34.1	33.3 31.0	6105	11974 10705	*18081 *16058			

注) 起終点・混雑度以外は、上段が平日、下段が休日

*印は推定値

道路種別	路線名	観測地点名 市区丁目郡町字村	区間起終点 上段:起点名 下段:終点名	調査単位 区間番号	管理区分	区間延長 (km)	車線数	歩行者 数 (人)	自転車 数 (台)	動力付き 二輪車 数 (台)	自動車類12時間交通量(台)							自動車 24時間 交通量 (台)	昼夜 率 (%)	大型車 混入率 12時間 (%)	ピーク 比率 (%)	平日 12 時間 混雑 度 H17 H11	混雑 (ピーク時) 平均旅行速度 (km/h)		平成11年度 自動車類交通量(台)			摘要
											乗用車類			貨物車類			合計						平成 17 年度	平成 11 年度	調査 単位 区間 番号	12 時間	24 時間	
											乗 用 車	バ ス	計	小 型 貨 物 車	普 通 貨 物 車	計												
6	木ノ本峠線	泉南郡岬町多奈川谷川	泉南郡岬町多奈川東畑 泉南郡岬町多奈川谷川	6108	2	8.3	1	42	34	73	460 *327	3 *0	463 *327	117 *39	19 *1	136 *40	599 *367	*803 *502	*1.34 *1.37	3.7 0.3	13.4 11.7	1.28 0.60	27.6 36.7	35.0 33.8	6106	317 367	*485 *503	
6	泉佐野熊取線	泉佐野市新家町	泉佐野市鶴原4丁目 泉南郡熊取町大久保	6109	2	3.2	2	355	431	603	4457 *3910	42 *12	4499 *3922	1136 *804	225 *55	1361 *859	5860 *4781	*8614 *7168	*1.47 *1.50	4.6 1.4	9.7 11.0	0.66 0.75	14.0 14.0	20.5	6107	5594 4820	*8447 *7230	

注) 起終点・混雑度以外は、上段が平日、下段が休日
*印は推定値

〔参 考 資 料〕

「道路交通センサスから見た大阪府内の道路交通現況」

集計項目	集計方法	集計項目	頁
交通量 上位10区間(平休別・路線種別)	大阪府域全域での平日12時間交通量の上位10区間を抽出した。	平日：高速道路上位10区間	P 3-1
		平日：一般道路上位10区間	P 3-2
		休日：高速道路上位10区間	P 3-3
		休日：一般道路上位10区間	P 3-4
平休比 上位10区間(路線種別)	大阪府域全域での平日12時間交通量の上位10区間を抽出した。	高速道路上位10区間	P 3-5
		一般道路上位10区間	P 3-6
交通量の推移(H2～H17)	年度別、車種別、道路種別に平日24時間交通量の走行台キロを集計し、区間キロで割ったものを平均交通量として算出した。	平均交通量の構成比の推移	P 3-7
		車種別平均交通量の推移	P 3-8～3-10
旅行速度の推移(H11～H17)	各調査区間の区間距離を混雑時の旅行速度で割って通過時間を算出し、道路種別に集計し、道路種別の区間距離の総計で割り戻したものを各道路種別の平均旅行速度とした。	混雑時旅行速度の推移(平日・休日)	P 3-11

平日の高速自動車国道で交通量の最も多い区間は、「名神高速道路（茨木ＩＣ～吹田ＪＣＴ間）」で約93千台/12h、都市高速道路では「高速大阪東大阪線（東大阪市西堤）」で約75千台/12hとなっています。

平日12時間交通量の上位10区間

（高速自動車国道）

順位	H17交通量 (台/12h)	車線数	路線名	観測地点名	調査単位 区間番号
1	93,129	6	名神高速道路	茨木ＩＣ～吹田ＪＣＴ間	2
2	83,266	6	近畿自動車道	松原ＪＣＴ～松原ＩＣ間	22
3	83,146	6	名神高速道路	京都府・大阪府境～茨木ＩＣ間	1
4	82,367	6	近畿自動車道	大阪市・大阪府境～松原ＪＣＴ間	30022
5	75,745	4	近畿自動車道	摂津北ＩＣ～摂津南ＩＣ間	15
6	72,322	6	近畿自動車道	大東鶴見ＩＣ～大阪府・大阪市境間	30017
7	72,046	6	名神高速道路	吹田ＪＣＴ～吹田ＩＣ間	3
8	69,355	6	近畿自動車道	東大阪南ＩＣ～八尾ＩＣ間	20
9	66,281	4	近畿自動車道	摂津南ＩＣ～門真ＩＣ間	16
10	61,958	6	近畿自動車道	東大阪ＪＣＴ～東大阪南ＩＣ間	19

（都市高速道路）

順位	H17交通量 (台/12h)	車線数	路線名	観測地点名	調査単位 区間番号
1	74,894	4	高速大阪東大阪線	東大阪市西堤	30505
2	73,491	4	高速大阪池田線	豊中市島江町	30502
3	53,275	4	高速湾岸線	高石市高砂1丁目	503
4	51,677	4	高速大阪松原線	松原市三宅東	30503
5	50,323	4	高速大阪池田線	豊中市利倉東1丁目	502
6	42,536	4	高速大阪守口線	守口市八雲北町	30501
7	42,078	4	高速大阪東大阪線	東大阪市中野	505
8	38,365	4	高速湾岸線	泉大津市汐見町	504
9	37,041	4	高速大阪堺線	堺市南清水町1丁目	501
10	11,685	4	高速大阪池田線	池田市神田	506

（高速道路全体）

順位	H17交通量 (台/12h)	車線数	路線名	観測地点名	調査単位 区間番号
1	93,129	6	名神高速道路	茨木ＩＣ～吹田ＪＣＴ間	2
2	83,266	6	近畿自動車道	松原ＪＣＴ～松原ＩＣ間	22
3	83,146	6	名神高速道路	京都府・大阪府境～茨木ＩＣ間	1
4	82,367	6	近畿自動車道	大阪市・大阪府境～松原ＪＣＴ間	30022
5	75,745	4	近畿自動車道	摂津北ＩＣ～摂津南ＩＣ間	15
6	74,894	4	高速大阪東大阪線	東大阪市西堤	30505
7	73,491	4	高速大阪池田線	豊中市島江町	30502
8	72,322	6	近畿自動車道	大東鶴見ＩＣ～大阪府・大阪市境間	30017
9	72,046	6	名神高速道路	吹田ＪＣＴ～吹田ＩＣ間	3
10	69,355	6	近畿自動車道	東大阪南ＩＣ～八尾ＩＣ間	20

平日の一般国道で交通量の最も多い地点は、「国道423号（吹田市広芝町）」で約99千台/12hとなっています。
 主要地方道では上位10区間のうち「大阪中央環状線」が8区間を占め、最も多い東大阪市本庄で約81千台/12hとなっています。

平日12時間交通量の上位10区間

(一般国道)

順位	H17交通量 (台/12h)	車線数	路線名	観測地点名	調査単位 区間番号
1	98,977	4	一般国道423号	吹田市広芝町	1081
2	65,200	4	一般国道423号	吹田市江坂町4丁目	1082
3	57,763	8	一般国道310号	堺市中安井町3丁目	1074
4	54,549	8	一般国道26号	堺市浜寺船尾町東3丁目	1015
5	54,268	4	一般国道1号	枚方市菊ヶ丘南町	1002
6	51,682	6	一般国道26号	岸和田市中井町3丁目	1018
7	50,908	6	一般国道26号	泉大津市東豊中町1丁目	1017
8	50,866	4	一般国道1号	寝屋川市仁和寺本町5丁目	1004
9	50,552	6	一般国道26号	堺市浜寺南町3丁目	1016
10	49,462	4	一般国道423号	豊中市新千里南町2丁目	1083

(主要地方道)

順位	H17交通量 (台/12h)	車線数	路線名	観測地点名	調査単位 区間番号
1	80,586	10	大阪中央環状線	東大阪市本庄	4055
2	73,444	6	大阪中央環状線	吹田市万国博記念公園千里橋下部	4062
3	71,310	6	大阪中央環状線	豊中市桜の町3丁目	4064
4	71,124	6	大阪中央環状線	豊中市緑丘2丁目	4063
5	68,351	8	堺狭山線	堺市深阪	4139
6	62,762	10	大阪中央環状線	門真市稗島	4056
7	62,048	6	大阪中央環状線	守口市大日町4丁目	4059
8	60,408	8	大阪中央環状線	門真市堂山町	4058
9	56,302	8	富田林泉大津線	堺市若松台1丁目	4115
10	56,051	10	大阪中央環状線	門真市松生町	4057

(一般府道)

順位	H17交通量 (台/12h)	車線数	路線名	観測地点名	調査単位 区間番号
1	30,705	4	三林岡山線(新)	和泉市いぶき野5丁目	6082
2	25,952	4	西宮豊中線	豊中市穂積1丁目	6005
3	22,534	4	沢良宜東千里丘停車場線	茨木市横江1丁目	6048
4	17,234	2	森屋狭山線	富田林市高辺台1丁目	6099
5	16,958	4	我堂金岡線(新)	堺市新金岡町5丁目	6064
6	16,478	6	堺港線	堺市大浜北町4丁目	6031
7	16,070	2	守口門真線	門真市松葉町	6016
8	14,656	2	大阪枚岡奈良線	東大阪市新喜多	6093
9	14,455	2	大阪羽曳野線	松原市若林町	6018
10	14,394	4	南千里茨木停車場線	茨木市南春日丘1丁目	6097

休日の高速自動車国道で交通量の最も多い区間は、「名神高速道路（茨木ＩＣ～吹田ＪＣＴ間）」で約75千台/12h、都市高速道路では「高速大阪池田線（豊中市島江町）」で約60千台/12hとなっています。

休日12時間交通量の上位10区間

（高速自動車国道）

順位	H17交通量 (台/12h)	車線数	路線名	観測地点名	調査単位 区間番号
1	74,980	6	名神高速道路	茨木ＩＣ～吹田ＪＣＴ間	2
2	68,552	6	名神高速道路	京都府・大阪府境～茨木ＩＣ間	1
3	62,895	6	近畿自動車道	大阪市・大阪府境～松原ＪＣＴ間	30022
4	60,721	6	近畿自動車道	松原ＪＣＴ～松原ＩＣ間	22
5	56,618	6	中国自動車道	中国池田ＩＣ～大阪府・兵庫県境間	30008
6	55,824	6	名神高速道路	吹田ＪＣＴ～吹田ＩＣ間	3
7	54,426	4	近畿自動車道	摂津北ＩＣ～摂津南ＩＣ間	15
8	52,726	6	近畿自動車道	大東鶴見ＩＣ～大阪府・大阪市境間	30017
9	50,406	6	近畿自動車道	東大阪南ＩＣ～八尾ＩＣ間	20
10	49,521	6	西名阪自動車道	柏原ＩＣ～藤井寺ＩＣ間	10

（都市高速道路）

順位	H17交通量 (台/12h)	車線数	路線名	観測地点名	調査単位 区間番号
1	59,709	4	高速大阪池田線	豊中市島江町	30502
2	50,120	4	高速大阪東大阪線	東大阪市西堤	30505
3	46,513	4	高速大阪池田線	豊中市利倉東1丁目	502
4	45,689	4	高速大阪松原線	松原市三宅東	30503
5	44,791	4	高速湾岸線	高石市高砂1丁目	503
6	37,084	4	高速湾岸線	泉大津市汐見町	504
7	36,113	4	高速大阪東大阪線	東大阪市中野	505
8	28,824	4	高速大阪守口線	守口市八雲北町	30501
9	28,392	4	高速大阪堺線	堺市南清水町1丁目	501
10	13,446	4	高速大阪池田線	池田市神田	506

（高速道路全体）

順位	H17交通量 (台/12h)	車線数	路線名	観測地点名	調査単位 区間番号
1	74,980	6	名神高速道路	茨木ＩＣ～吹田ＪＣＴ間	2
2	68,552	6	名神高速道路	京都府・大阪府境～茨木ＩＣ間	1
3	62,895	6	近畿自動車道	大阪市・大阪府境～松原ＪＣＴ間	30022
4	60,721	6	近畿自動車道	松原ＪＣＴ～松原ＩＣ間	22
5	59,709	4	高速大阪池田線	豊中市島江町	30502
6	56,618	6	中国自動車道	中国池田ＩＣ～大阪府・兵庫県境間	30008
7	55,824	6	名神高速道路	吹田ＪＣＴ～吹田ＩＣ間	3
8	54,426	4	近畿自動車道	摂津北ＩＣ～摂津南ＩＣ間	15
9	52,726	6	近畿自動車道	大東鶴見ＩＣ～大阪府・大阪市境間	30017
10	50,406	6	近畿自動車道	東大阪南ＩＣ～八尾ＩＣ間	20

休日の一般国道で交通量の最も多い区間は、「国道423号（吹田市広芝町）」で約79千台/12hとなっています。
 主要地方道では上位10区間のうち「大阪中央環状線」が9区間を占め、最も多い豊中市緑丘では約72千台/12hとなっています。

休日12時間交通量の上位10区間

(一般国道)

順位	H17交通量 (台/12h)	車線数	路線名	観測地点名	調査単位 区間番号
1	78,606	4	一般国道423号	吹田市広芝町	1081
2	67,237	6	一般国道308号	東大阪市長田中2丁目	1069
3	59,176	4	一般国道423号	吹田市江坂町4丁目	1082
4	53,673	8	一般国道310号	堺市中安井町3丁	1074
5	52,076	8	一般国道176号	池田市神田2丁目	11062
6	50,125	4	一般国道1号	枚方市菊ヶ丘南町	1002
7	49,455	4	一般国道423号	豊中市新千里南町2丁目	1083
8	47,103	6	一般国道26号	岸和田市中井町3丁目	1018
9	45,692	6	一般国道26号	泉大津市東豊中町1丁目	1017
10	45,163	8	一般国道26号	堺市浜寺船尾町東3丁	1015

(主要地方道)

順位	H17交通量 (台/12h)	車線数	路線名	観測地点名	調査単位 区間番号
1	72,483	6	大阪中央環状線	豊中市緑丘2丁目	4063
2	70,978	6	大阪中央環状線	豊中市桜の町3丁目	4064
3	67,019	6	大阪中央環状線	吹田市万国博記念公園千里橋下部	4062
4	65,301	6	大阪中央環状線	八尾市西久宝寺	4053
5	57,383	8	大阪中央環状線	門真市堂山町	4058
6	55,713	6	大阪中央環状線	守口市大日町4丁目	4059
7	55,645	10	大阪中央環状線	東大阪市本庄	4055
8	55,314	8	富田林泉大津線	堺市若松台1丁	4115
9	52,798	10	大阪中央環状線	東大阪市友井5丁目	4054
10	51,724	10	大阪中央環状線	門真市松生町	4057

(一般府道)

順位	H17交通量 (台/12h)	車線数	路線名	観測地点名	調査単位 区間番号
1	23,015	4	三林岡山線(新)	和泉市いぶき野5丁目	6082
2	22,557	4	沢良宜東千里丘停車場線	茨木市横江1丁目	6048
3	22,072	4	西宮豊中線	豊中市穂積1丁目	6005
4	17,853	2	八尾道明寺線	八尾市萱振町4丁目	6020
5	17,387	4	我堂金岡線(新)	堺市新金岡町5丁	6064
6	16,596	2	大阪枚岡奈良線	東大阪市新喜多	6093
7	16,555	2	森屋狭山線	富田林市高辺台1丁目	6099
8	16,186	2	豊中摂津線	吹田市山田西1丁目	6006
9	15,162	6	堺港線	堺市大浜北町4丁	6031
10	13,457	2	杉田口禁野線	枚方市禁野本町2丁目	6055

注) 印は推定値

高速道路全体でみると、休日平日交通量比が高い上位10区間のうち、「阪和自動車道」が6区間を占めています。これは京阪神から和歌山方面への観光需要によるものと考えられます。また、他には空港アクセス道路である「高速大阪池田線（池田市神田）」、「関西空港自動車道」が比較的高い値を示しています。

昼間12時間交通量休日平日交通量比の上位10区間

(高速自動車国道)

順位	H17交通量(台/12h)		平休比	車線数	路線名	観測地点名	調査単位 区間番号
	平日	休日					
1	17,972	21,237	1.18	4	阪和自動車道	泉南IC～阪南IC間	32
2	21,385	25,044	1.17	4	阪和自動車道	阪南IC～大阪府・和歌山県境間	30032
3	19,316	22,437	1.16	4	阪和自動車道	貝塚IC～泉佐野JCT間	30
4	23,476	27,281	1.16	4	阪和自動車道	泉佐野JCT～泉南IC間	31
5	19,262	21,918	1.14	4	阪和自動車道	岸和田和泉IC～貝塚IC間	29
6	10,509	11,465	1.09	4	関西空港自動車道	上之郷IC～泉佐野IC間	36
7	12,684	13,594	1.07	4	関西空港自動車道	泉佐野JCT～上之郷IC間	35
8	26,224	24,645	0.94	4	阪和自動車道	堺IC～岸和田和泉IC間	28
9	61,869	56,618	0.92	6	中国自動車道	中国池田IC～大阪府・兵庫県境間	30008
10	35,888	32,155	0.90	4	中国自動車道	中国豊中IC～中国池田IC間	8

注) 休日交通量が10,000台/12+852h以上を対象とした。

(都市高速道路)

順位	H17交通量(台/12h)		平休比	車線数	路線名	観測地点名	調査単位 区間番号
	平日	休日					
1	11,685	13,446	1.15	4	高速大阪池田線	池田市神田	506
2	38,365	37,084	0.97	4	高速湾岸線	泉大津市汐見町	504
3	50,323	46,513	0.92	4	高速大阪池田線	豊中市利倉東1丁目	502
4	51,677	45,689	0.88	4	高速大阪松原線	松原市三宅東	30503
5	42,078	36,113	0.86	4	高速大阪東大阪線	東大阪市中野	505
6	53,275	44,791	0.84	4	高速湾岸線	高石市高砂1丁目	503
7	73,491	59,709	0.81	4	高速大阪池田線	豊中市島江町	30502
8	37,041	28,392	0.77	4	高速大阪堺線	堺市南清水町1丁目	501
9	42,536	28,824	0.68	4	高速大阪守口線	守口市八雲北町	30501
10	74,894	50,120	0.67	4	高速大阪東大阪線	東大阪市西堤	30505

注) 休日交通量が10,000台/12h以上を対象とした。

(高速道路全体)

順位	H17交通量(台/12h)		平休比	車線数	路線名	観測地点名	調査単位 区間番号
	平日	休日					
1	17,972	21,237	1.18	4	阪和自動車道	泉南IC～阪南IC間	32
2	21,385	25,044	1.17	4	阪和自動車道	阪南IC～大阪府・和歌山県境間	30032
3	23,476	27,281	1.16	4	阪和自動車道	泉佐野JCT～泉南IC間	31
4	19,316	22,437	1.16	4	阪和自動車道	貝塚IC～泉佐野JCT間	30
5	11,685	13,446	1.15	4	高速大阪池田線	池田市神田	506
6	19,262	21,918	1.14	4	阪和自動車道	岸和田和泉IC～貝塚IC間	29
7	10,509	11,465	1.09	4	関西空港自動車道	上之郷IC～泉佐野IC間	36
8	12,684	13,594	1.07	4	関西空港自動車道	泉佐野JCT～上之郷IC間	35
9	38,365	37,084	0.97	4	高速湾岸線	泉大津市汐見町	504
10	26,224	24,645	0.94	4	阪和自動車道	堺IC～岸和田和泉IC間	28

注) 休日交通量が10,000台/12h以上を対象とした。

一般道路でみると、休日平日交通量が低い区間としては、「国道480号（和泉市平井町）」、「富田林泉大津線（堺市高倉台2丁目）」の2区間があります。
 「国道480号」では、調査区間に商業施設があり、休日の買い物需用などの要因による交通の増加が考えられます。また「富田林泉大津線」の周辺では、「阪和自動車道」へのアクセス需要やゴルフ場等の観光・レクリエーション需用、商業施設への買い物需要など、複合的な要因が考えられます。

昼間12時間交通量休日平日交通量比の上位10区間

(一般国道)

順位	H17交通量(台/12h)		平休比	車線数	路線名	観測地点名	調査単位 区間番号
	平日	休日					
1	6,630	14,579	2.20	2	一般国道480号	和泉市平井町	1094
2	45,761	67,237	1.47	6	一般国道308号	東大阪市長田中2丁目	1069
3	22,488	28,944	1.29	4	一般国道423号	吹田市江坂町4丁目	21083
4	11,150	14,231	1.28	2	一般国道371号	河内長野市・和歌山県境	31081
5	8,914	11,142	1.25	2	一般国道173号	豊能郡能勢町字下田	1060
6	15,640	18,606	1.19	4	一般国道170号(新)	和泉市岡町	11049
7	13,756	16,362	1.19	2	一般国道307号	枚方市大峰元町2丁目	1068
8	9,375	11,090	1.18	2	一般国道168号	交野市私市4丁目	1034
9	45,392	52,076	1.15	8	一般国道176号	池田市神田2丁目	11062
10	34,759	38,877	1.12	4	一般国道309号	松原市三宅西7丁目	1073

注) 休日交通量が10,000台/12h以上を対象とした。

(主要地方道)

順位	H17交通量(台/12h)		平休比	車線数	路線名	観測地点名	調査単位 区間番号
	平日	休日					
1	10,020	32,535	3.25	4	富田林泉大津線	堺市高倉台2丁目	4114
2	13,164	17,858	1.36	3	茨木摂津線	吹田市山田東4丁目	4146
3	12,958	17,231	1.33	2	大阪中央環状線(旧)	東大阪市新上小阪	14053
4	14,045	18,533	1.32	2	大阪東大阪線	東大阪市玉串町東1丁目	4136
5	12,741	16,152	1.27	2	大阪港八尾線	八尾市南小阪合町1丁目	4154
6	22,884	27,691	1.21	4	大阪生駒線	四条畷市南野	4043
7	54,989	65,301	1.19	6	大阪中央環状線	八尾市西久宝寺	4053
8	15,737	18,268	1.16	2	伏見柳谷高槻線	高槻市八丁畷町	4150
9	10,187	11,673	1.15	2	大阪中央環状線(旧)	豊中市熊野町3丁目	14062
10	12,550	14,400	1.15	4	岸和田牛滝山貝塚線(新)	貝塚市脇浜2丁目	4123

注) 休日交通量が10,000台/12h以上を対象とした。

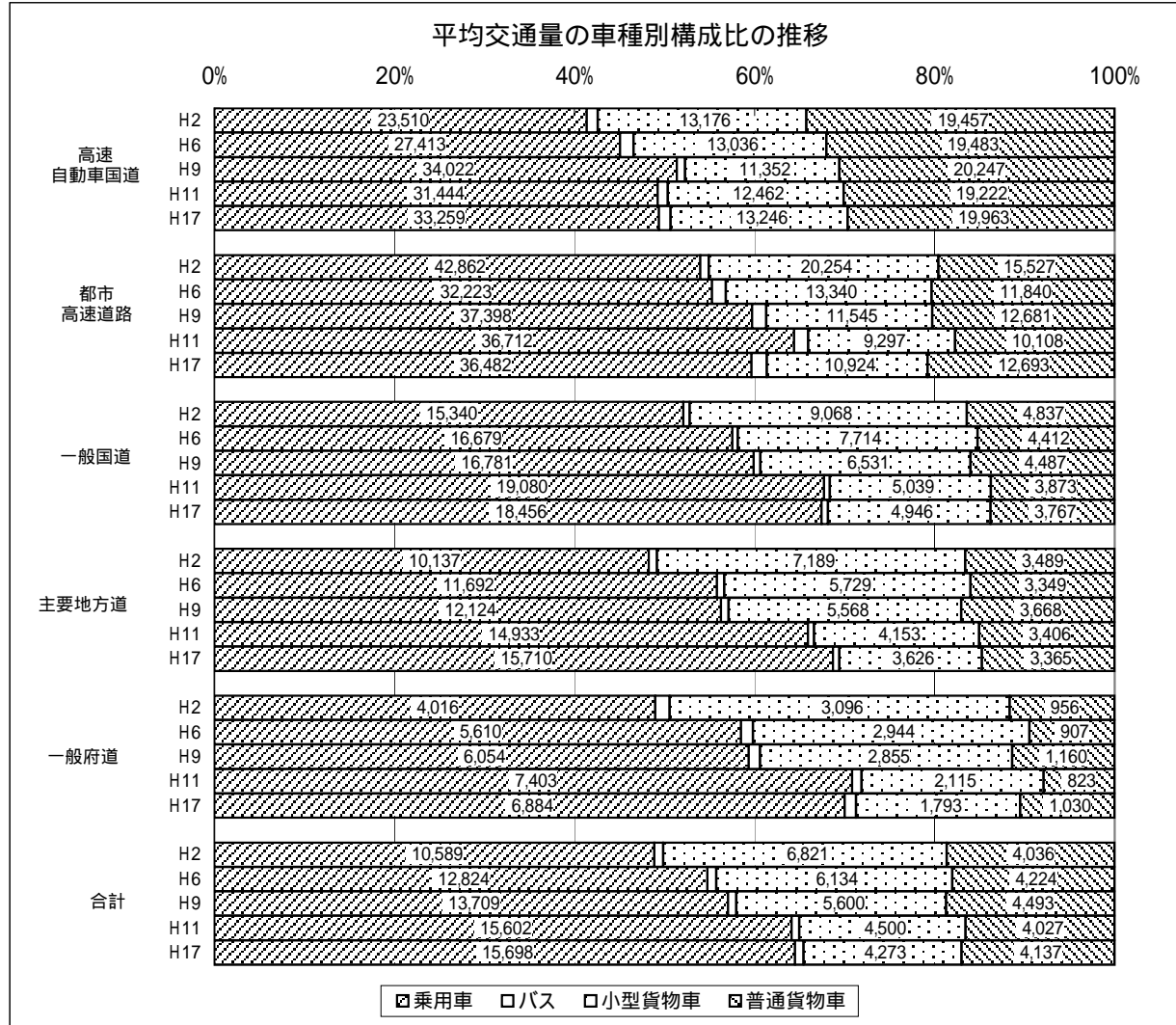
(一般府道)

順位	H17交通量(台/12h)		平休比	車線数	路線名	観測地点名	調査単位 区間番号
	平日	休日					
1	10,199	17,853	1.75	2	八尾道明寺線	八尾市萱振町4丁目	6020
2	8,613	13,062	1.52	2	自然田鳥取荘停車場線	阪南市石田	6088
3	8,714	11,942	1.37	2	大堀堺線	堺市東浅香山町4丁	6062
4	9,866	13,134	1.33	2	枚方茨木線	茨木市中津町	6012
5	9,339	12,313	1.32	4	堺泉北環状線	堺市庭代台2丁	6103
6	12,377	16,186	1.31	2	豊中摂津線	吹田市山田西1丁目	6006
7	9,794	12,198	1.25	2	八尾道明寺線	藤井寺市大井3丁目	6022
8	14,656	16,596	1.13	2	大阪枚岡奈良線	東大阪市新喜多	6093
9	9,870	11,047	1.12	2	枚方茨木線	茨木市駅前3丁目	6013
10	12,276	13,457	1.10	2	杉田口禁野線	枚方市禁野本町2丁目	6055

注) 休日交通量が10,000台/12h以上を対象とした。

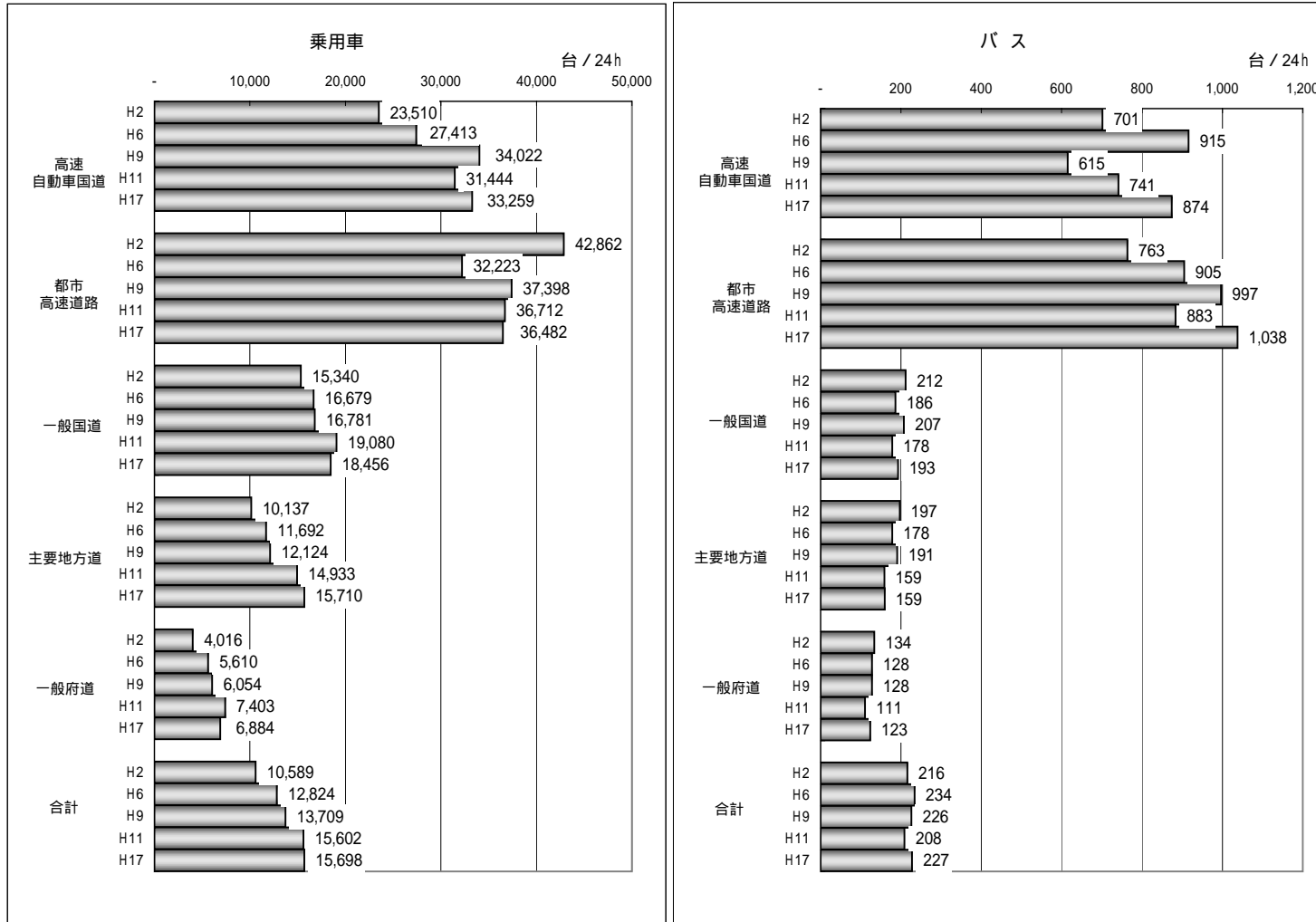
注) 印は推定値

平日の平均交通量の車種別構成をみると、平成11年度までは乗用車が増加傾向、貨物車が減少傾向にありましたが、平成11年度～17年度ではその変動幅は小さくなっています。



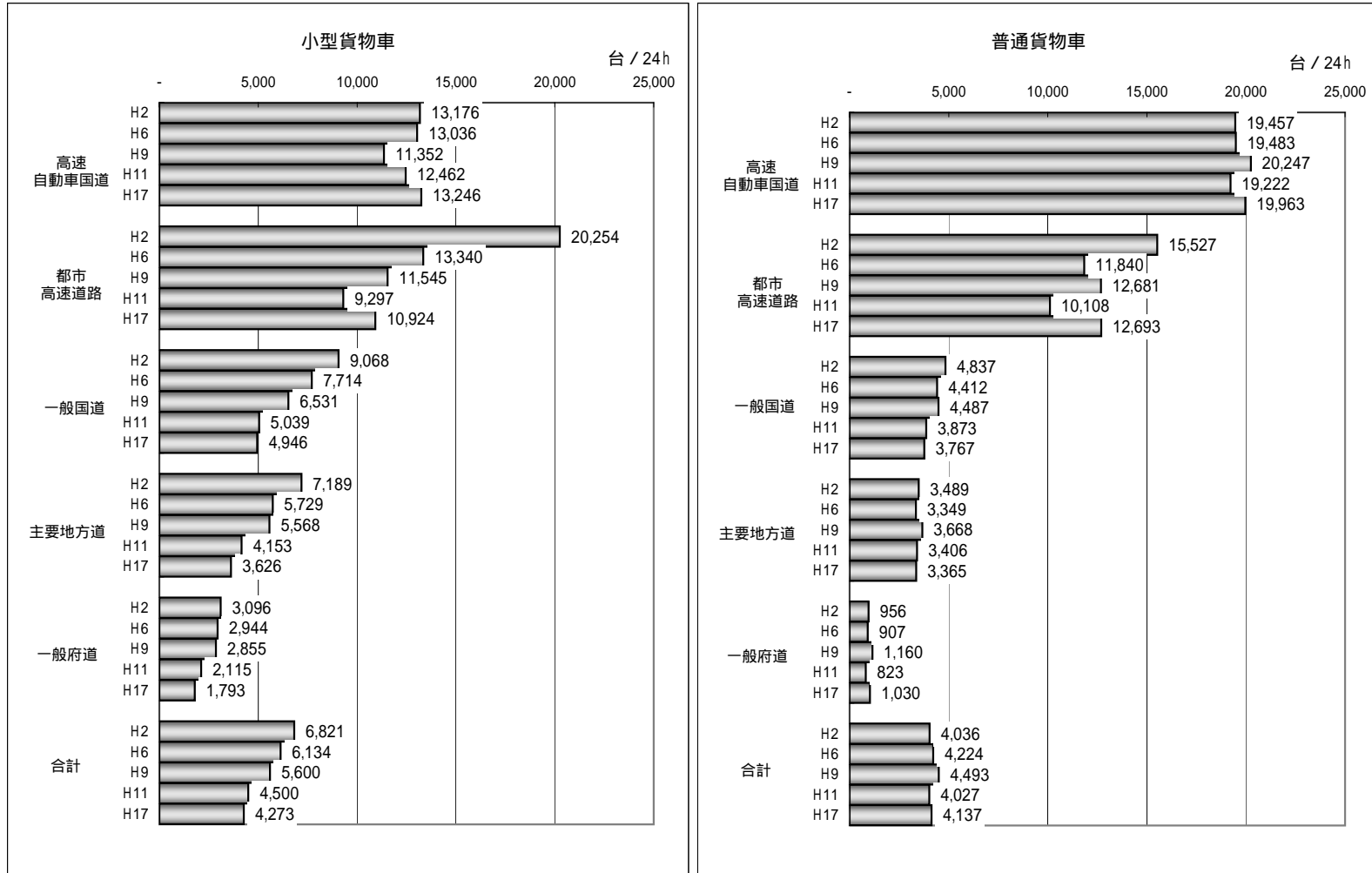
乗用車類の平均交通量の経年変化をみると、乗用車は、増加傾向から平成11年度から17年度まではほぼ横ばい、バスについては、高速道路で若干大きな変動がみられますが、全般には横ばいの傾向となっています。

車種別平均交通量の推移



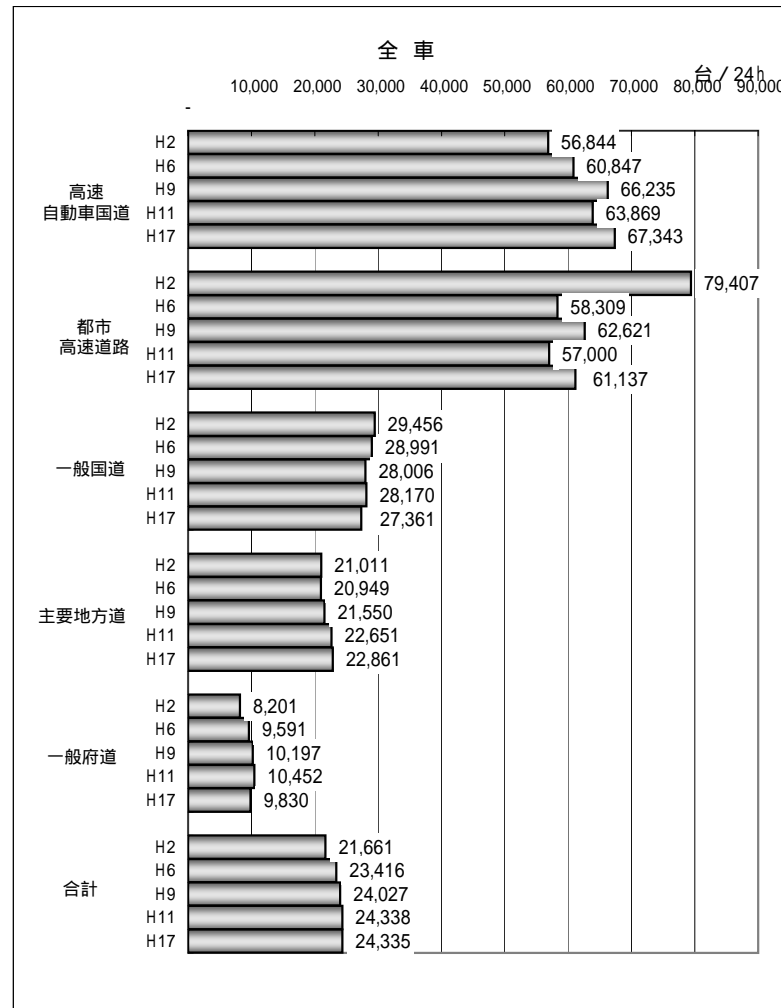
次に、貨物車類の平均交通量の経年変化をみると、小型貨物車の減少傾向は連続していますが、平成11年度から17年度では、やや変動幅は小さくなっています。また、普通貨物車では平成2年度から17年度でほぼ横ばい傾向となっています。

車種別平均交通量の推移

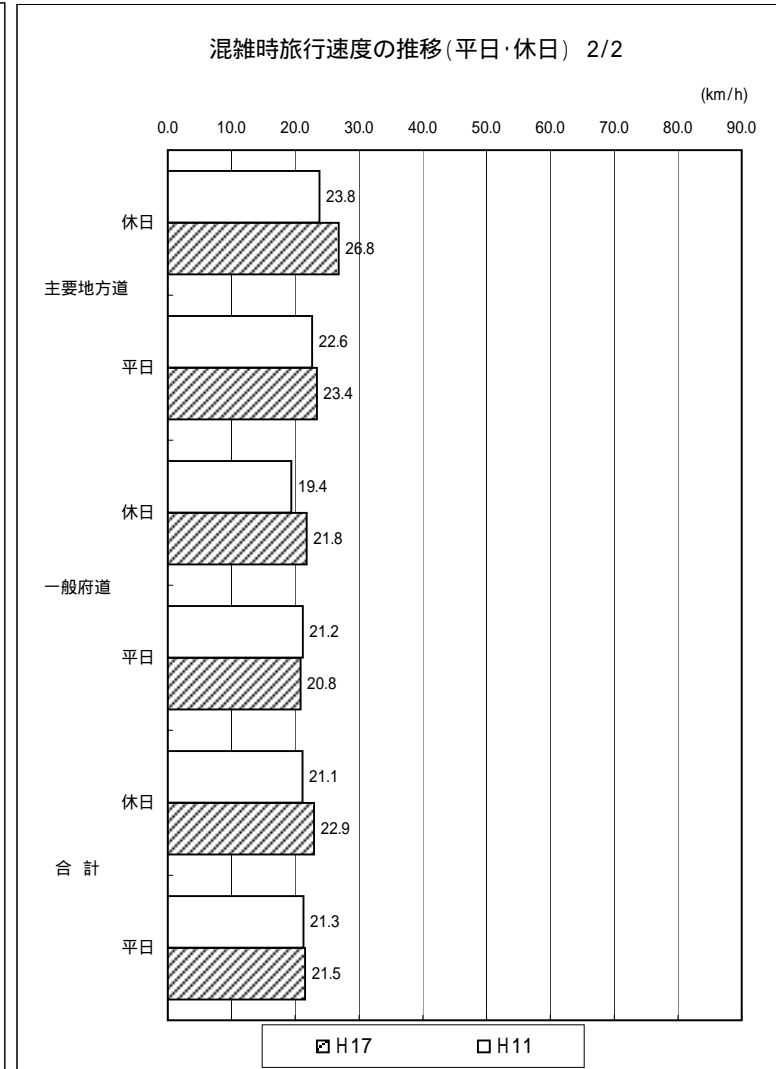
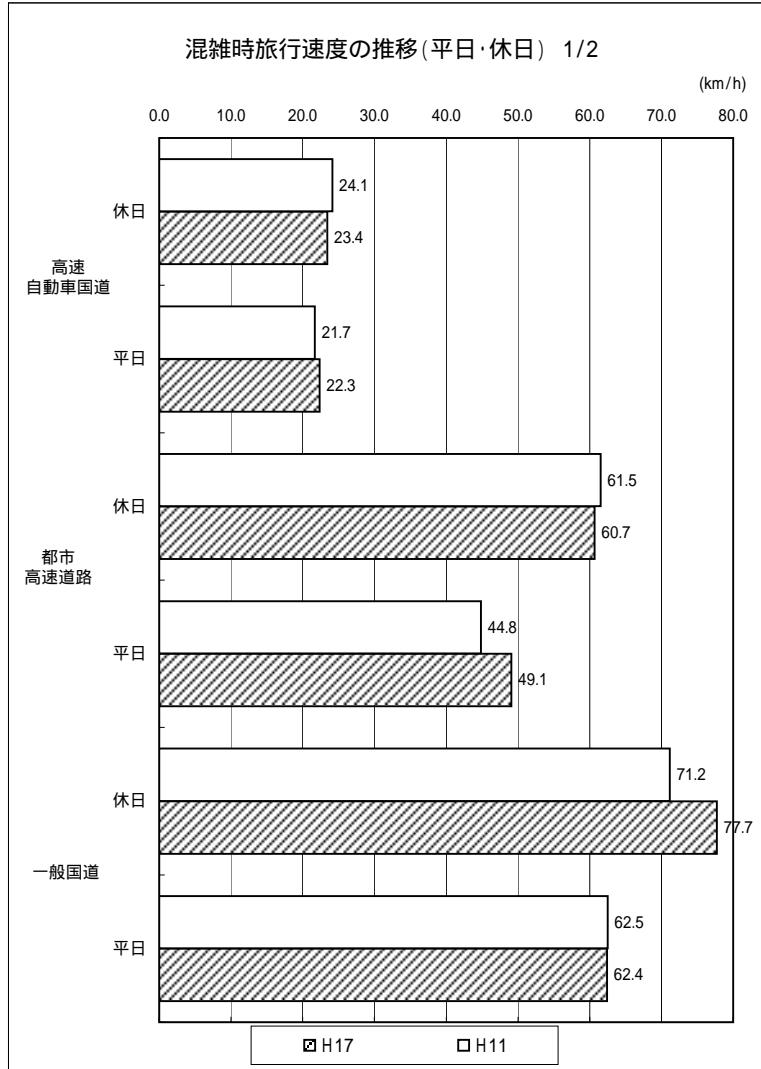


全車計で平均交通量の経年変化をみると、平成2年度以降、平成9年度までは微増傾向でしたが、平成9年度以降は、ほぼ横ばい傾向となっています。

車種別平均交通量の推移



平均旅行速度を平成11年度と平成17年度で比較すると、都市高速の平日と一般国道の休日で、やや大きな速度の増加がみられますが、全般にはほぼ横ばい傾向となっています。



道 路 交 通 情 勢 調 査 表

(道 路 交 通 セ ン サ ス)

平 成 1 7 年 度

2 0 0 5

堺 市 域 版

— 目 次 —

高速道路

- ・ 阪和自動車道 P4-1
- ・ 高速大阪堺線 "
- ・ 高速湾岸線 "

一般国道

- ・ 国道 26 号 P4-2
- ・ 国道 309 号 "
- ・ 国道 310 号 "

主要地方道

- ・ 堺大和高田線 P4-3
- ・ 堺富田林線 "
- ・ 大阪和泉泉南線 "
- ・ 堺羽曳野線 "
- ・ 大阪中央環状線 "
- ・ 大阪高石線 " ~ P4-4
- ・ 大阪臨海線 P4-4
- ・ 堺かつらぎ線 "
- ・ 泉大津美原線 "
- ・ 大阪狭山線 "
- ・ 美原太子線 P4-5
- ・ 堺狭山線 "
- ・ 富田林泉大津線 "

一般府道

- ・ 河内長野美原線 P4-6
- ・ 平尾鳳停車場線 "
- ・ 堺港線 "
- ・ 石津川停車場石津線 "
- ・ 浜寺公園停車場線 "
- ・ 大堀堺線 "
- ・ 我堂金岡線 "
- ・ 西藤井寺線 "
- ・ 深井畑山宿院線 "
- ・ 西鳳東線 "
- ・ 和田福泉線 "
- ・ 別所草部線 "
- ・ 堺泉北環状線 "
- ・ 堺阪南線 "

道路 種 別	路線名	観測地点名 市区丁目郡町字村	区間起終点 上段：起点名 下段：終点名	調査 単位 区 間 番 号	管 理 区 分	区 間 延 長 (km)	車 線 数	歩 行 者 数 (人)	自 転 車 数 (台)	動力 付き 二 輪 車 数 (台)	自動車類12時間交通量(台)										自動車 類 24 時 間 交 通 量 (台)	昼 夜 率 (%)	大型 車 混 入 率 12 時 間 (%)	ピ ク 率 (%)	平日 12 時 間 混 雑 度 H17 H11	混雑 (ピーク時) 平均旅行速度 (km/h)		平成11年度 自動車類交通量(台)			摘 要
											乗用車類			貨物車類			合 計	平 成 17 年 度	平 成 11 年 度	調 査 単 位 区 間 番 号						12 時 間	24 時 間				
											乗 用 車	バ ス	計	小 型 貨 物 車	普 通 貨 物 車	計															
											乗 用 車	バ ス	計	小 型 貨 物 車	普 通 貨 物 車	計															
1	阪和自動車道	松原IC - 美原北IC間	松原市別所二丁目 堺市美原町丹上	23	4	3.2	6	0	0	156	31753	733	32486	14897	8347	23244	55730	74284	1.33	16.3	10.1	0.62	90.7	80.6	18	51417	69105				
1	"	美原北IC - 美原JCT間	堺市美原町丹上 堺市美原町丹上	24	4	0.5	6	0	0	133	26844	693	27537	13094	6966	20060	47597	63819	1.34	16.1	10.1	0.51	85.7	82.5	19	40176	54334				
1	"	美原JCT - 美原南IC間	堺市美原町丹上 堺市美原町太井	25	4	1.7	6	0	0	107	23809	654	24463	12923	6827	19750	44213	59465	1.34	16.9	10.4	0.50	92.7	82.5	19	40176	54334				
1	"	美原南IC - 堺JCT間	堺市美原町太井 堺市小阪	26	4	6.3	6	0	0	140	27155	682	27837	14527	7506	22033	49870	66832	1.34	16.4	10.8	0.58	81.0	52.6	20	47447	64530				
1	"	堺JCT - 堺IC間	堺市小阪 堺市和田	27	4	0.8	4	0	0	102	24541	397	24938	8466	4202	12668	37606	50096	1.33	12.2	10.8	0.64	84.7	82.3	21	32636	44128				
1	"	堺IC - 岸和田和泉IC間	堺市和田 和泉市内田町	28	4	10.1	4	0	0	91	14880	366	15246	7439	3539	10978	26224	34883	1.33	14.9	9.9	0.56	90.9	83.6	22	23201	31200				
2	高速大阪堺線	堺市南清水町1丁目	堺市鉄砲町 堺市翁橋町1丁目	501	6	3.1	4	0	0	176	22887	162	23049	9991	4001	13992	37041	53407	1.44	11.2	10.3	0.80	59.0	63.7	501	39344	56859				
2	高速湾岸線	高石市高砂1丁目	堺市築港八幡町 泉大津市助松町1丁目	503	6	11.0	4	0	0	153	28228	982	29210	9614	14451	24065	53275	72274	1.36	29.0	10.4	1.01	33.1	22.0	503	41206	56622				

注) 起終点・混雑度以外は、上段が平日、下段が休日

*印は推定値

道路 種 別	路線名	観測地点名 市区丁目郡町字村	区間起終点 上段:起点名 下段:終点名	調査 単 位 区 間 番 号	管 理 区 分	区 間 延 長 (km)	車 線 数	歩 行 者 数 (人)	自 転 車 数 (台)	動力 付 き 二 輪 車 類 (台)	自動車類 24時間交通量(台)											自動車 類 24 時 間 交 通 量 (台)	昼 夜 率 (%)	大 型 重 混 入 率 12 時 間 (%)	ピ ーク 比 率 (%)	平日 12 時 間 混 雑 度 H17 H11	混雑 (ピーク時) 平均旅行速度 (km/h)		平成11年度 自動車類交通量(台)			摘 要
											乗 用 車 類			貨 物 車 類			合 計	平 成 17 年 度	平 成 11 年 度	調 査 単 位 区 間 番 号	12 時 間						24 時 間					
											乗 用 車	バ ス	計	小 型 貨 物 車	普 通 貨 物 車	計												平 成 17 年 度	平 成 11 年 度			
											乗 用 車	バ ス	計	小 型 貨 物 車	普 通 貨 物 車	計												平 成 17 年 度	平 成 11 年 度			
3	一般国道26号	堺市三宝町3丁	堺市鉄砲町 堺市竜神橋町	1012	1	2.5	4	696 503	1862 2455	1707 1555	18354 21645	182 127	18536 21772	7097 2750	4161 701	11258 3451	29794 25223	42215 36699	1.42 1.45	14.6 3.3	9.8 10.4	1.10 1.32	8.7 10.1	25.8 15.1	1012	29903 26115	43716 37934					
3	"	堺市大町東3丁	堺市竜神橋町 堺市北安井町	1013	1	1.3	6	940 1811	1772 2078	1282 1313	23292 26333	483 522	23775 26855	7847 2650	7812 1448	15659 4098	39434 30953	55325 42926	1.40 1.39	21.0 6.4	8.9 9.8	1.83 1.54	9.3 9.6	14.2 16.0	1013	40987 32211	58795 45910					
3	一般国道26号 (本線)	堺市浜寺船尾町東3丁	堺市北安井町 堺市浜寺船尾町東2丁	1014	1	3.3	4	122 37	277 224	532 549	24422 29802	104 195	24526 29997	8901 3233	4076 1089	12977 4322	37503 34319	*52504 *47703	*1.40 *1.39	11.1 3.7	9.9 10.0	1.44 1.51	12.9 32.9	43.8 72.4	1014	38120 35550	*54512 *50837					
3	"	堺市浜寺船尾町東3丁	堺市浜寺船尾町東2丁 堺市浜寺元町6丁	1015	1	1.3	8	415 368	768 834	1268 1099	36879 39529	260 337	37139 39866	11605 4104	5805 1193	17410 5297	54549 45163	77602 65285	1.42 1.45	11.1 3.4	10.4 10.1	1.11 0.93	13.3 30.6	7.7 30.9	1015	55438 46678	79735 68046					
3	"	堺市浜寺南町3丁	堺市浜寺元町6丁 和泉市葛の葉町	1016	1	3.0	6	184 257	935 1026	1665 1399	32708 37709	228 244	32936 37953	12485 4658	5131 1373	17616 6031	50552 43984	*71784 *63777	*1.42 *1.45	10.6 3.7	9.7 10.2	1.47 1.02	21.0 28.0	24.7 64.0	1016	50251 45304	*72361 *66144					
3	" (側道)	堺市老松町1丁	堺市北安井町 堺市浜寺船尾町東2丁	21014	1	3.3	4	132 128	801 610	999 670	12867 10912	92 73	12959 10985	4727 1319	1816 247	6543 1566	19502 12551	*27303 *17446	*1.40 *1.39	9.8 2.5	9.9 9.8	1.47 1.25	18.3 21.6	26.3 69.9	21014	19600 11907	*28028 *17027					
3	一般国道309号	堺市美原町菅生	富田林市新家 堺市美原町平尾	1072	2	4.2	4	187 122	182 157	994 1079	17577 24520	120 72	17697 24592	6412 2275	4673 608	11085 2883	28782 27475	*38280 *39289	*1.33 *1.43	16.7 2.5	11.0 10.5	1.15 1.00	26.4 16.3	61.1 52.2	1071	28636 26853	*41809 *38668					
3	"	松原市三宅西7丁目	堺市美原町平尾 大阪市界	1073	2	7.5	4	435 *19197	1230 *259	1833 *19456	21022 *11881	240 *7540	21262 *19421	9062 *38877	4435 *78507	13497 *38877	34759 *78507	50077 *78507	1.44 *2.02	13.4 20.1	9.3 10.1	0.85 0.84	31.7 43.8	15.8 22.7	1072	34295 39267	50929 79296					
3	一般国道310号	堺市中安井町3丁	堺市北安井町 堺市一条通	1074	2	0.6	8	858 *48138	766 *297	1255 *48435	43648 *1730	490 *3508	44138 *5238	3184 *53673	10441 *108421	13625 *78507	57763 *108421	*83179 *78507	*1.44 *2.02	18.9 7.1	9.3 10.7	1.15 1.21	17.6 21.2	17.2 42.4	1073	56271 54218	*83844 *109520					
3	"	堺市百舌鳥梅北町2丁	堺市一条通 堺市中百舌鳥町5丁	1075	2	2.9	2	366 *8656	1214 *147	920 *8803	11824 *2594	172 *605	11996 *3199	959 *12002	405 *12002	1364 *12002	13360 *12002	*19238 *24239	*1.44 *2.02	4.3 6.3	10.2 41.3	1.22 1.51	18.9 30.4	13.7 17.4	1074	14164 12117	*21104 *24476					
3	"	堺市新家町	堺市中百舌鳥町5丁 堺市福田町	1076	2	4.2	2	231 7772	1542 129	1210 7901	10806 2934	164 1389	10970 2934	1100 1389	942 4323	2042 12224	13012 *17480	*17306 *17480	*1.33 *1.43	8.5 12.4	9.0 9.9	1.47 1.52	12.2 9.5	32.8 30.2	1075	14621 14238	*21785 *28761					
3	"	大阪狭山市くみの木1丁目	堺市福田 河内長野市本町	1077	2	9.1	2	245 12543	829 12543	1158 12543	10496 12543	44 32	10540 12575	3319 1086	1547 249	4866 1335	15406 13910	*20490 *19891	*1.33 *1.43	10.3 2.0	10.0 9.4	1.65 1.47	24.0 20.0	23.3 17.8	1076	15714 14910	*23414 *30118					

注) 起終点・混雑度以外は、上段が平日、下段が休日
*印は推定値

(主要地方道)

道路 種 別	路線名	観測地点名 市区丁目郡町字村	区間起終点 上段:起点名 下段:終点名	調査 単位 区間 番号	管 理 区 分 (km)	区 間 延 長 数 (人)	歩 行 者 数 (台)	自 転 車 数 (台)	動力 付き 二輪 車 数 (台)	自動車類12時間交通量(台)										自動車 24 時間 交通 量 (台)	昼 夜 率 (%)	大型 車 混 入 率 12 時間 (%)	ピ ク 比 率 (%)	混雑 (ピーク時) 平均旅行速度 (km/h)		平成11年度 自動車類交通量(台)			備 考
										乗用車類			貨物車類			合 計	混 雑 度 H17 H11	平 成 17 年 度	平 成 11 年 度					調 査 単 位 区 間 番 号	12 時 間	24 時 間			
										乗 用 車	バ ス	計	小 型 貨 物 車	普 通 貨 物 車	計														
4	堺大和高田線	堺市車之町西2丁	堺市戎島町4丁 堺市南向陽町1丁	4008	2	1.3	4	268	706	582	7747	128	7875	1461	1878	3339	11214	*16821	*1.50	17.9	10.2	0.67	23.1	21.0	4008	12957	*19306		
4	"	堺市北長尾町8丁	堺市南向陽町1丁 堺市藏前町	4009	2	3.3	2	283	1232	660	8829	244	9073	1968	911	2879	11952	*17928	*1.50	9.7	9.5	1.24	28.1	14.2	4009	11540	*17195		
4	"	松原市南新町5丁目	堺市藏前町 松原市上田6丁目	4010	2	4.3	2	631	1273	741	8006	53	8059	2608	1915	4523	12582	*18873	*1.50	15.6	9.3	1.38	18.2	21.3	4010	13064	*18943		
4	堺富田林線	堺市金岡町	堺市向陵東町1丁 堺市美原町黒山	4013	2	7.0	2	913	1950	753	9410	102	9512	926	593	1519	11031	*16547	*1.50	6.3	9.2	1.27	18.0	14.5	4013	10147	*15119		
4	"	堺市美原町舟渡	堺市美原町舟渡 堺市美原町平尾	4014	2	0.3	2	6	24	37	1421	10	1431	430	630	1060	2491	*3662	*1.47	25.7	10.1	0.46	25.7						
4	"	富田林市新堂	富田林市常盤町 堺市美原町平尾	4015	2	5.4	2	136	365	1241	12692	351	13043	3036	1766	4802	17845	*26232	*1.47	11.9	10.2	1.56	16.5	18.1	4014	17091	*25637		
4	大阪和泉南線	堺市北清水町2丁	堺市遠里小野町1丁 堺市南清水町2丁	4025	2	1.1	4	649	1664	1639	20674	39	20713	2454	1995	4449	25162	*37743	*1.50	8.1	10.8	1.20	40.5	26.9	4024	26418	*39363		
4	"	堺市南向陽町2丁	堺市南清水町2丁 堺市一条通	4026	2	1.8	4	1812	2470	1368	17179	192	17371	1936	519	2455	19826	*29739	*1.50	3.6	11.5	1.22	25.1	22.0	4025	19096	*28453		
4	"	堺市石津町3丁	堺市一条通 堺市上	4027	2	5.5	4	280	1849	1093	11684	213	11897	1257	644	1901	13798	*20697	*1.50	6.2	9.3	0.68	17.5	20.1	4026	14805	*22059		
4	"	和泉市上町	堺市上 和泉市府中町3丁目	4028	2	5.7	2	334	778	624	7029	54	7083	1152	369	1521	8604	11947	*1.39	4.9	10.2	0.63	20.4	19.7	4027	9346	13188		
4	堺羽曳野線	羽曳野市向野3丁目	堺市美原町丹上 藤井寺市野中1丁目	4034	2	3.5	2	331	647	1042	9792	118	9910	3253	2618	5871	15781	*23672	*1.50	17.3	9.9	1.62	13.4	21.9	4033	15922	*23883		
4	"(旧)		堺市向陵中町5丁 堺市新金岡町1丁	44001	2	1.5	2	261	576	488	4511	136	4647	1442	267	1709	6356	*9534	*1.50	6.3	10.0	0.70	35.8	18.5	44001	5563	*8289	大阪府14077	
4	"(旧)		堺市南花田町 堺市野邊町	44002	2	2.2	2	109	527	986	4372	34	4406	1711	764	2475	6881	*10322	*1.50	11.6	11.5	0.89	18.8	25.8	44002	6659	*9922	大阪府4106	
4	大阪中央環状線	堺市長曾根町	堺市榎元町6丁 堺市新金岡町1丁	4049	2	2.2	6	264	1790	1172	33883	132	34015	6370	6671	13041	47056	*70584	*1.50	14.5	9.4	1.35	22.8	22.9	4048	49192	*73296		
4	"	堺市八下町1丁目	堺市新金岡町1丁 松原市岡7丁目	4050	2	3.6	6	156	536	1300	35252	208	35460	7651	8144	15795	51255	70211	*1.37	16.3	9.1	1.04	24.2	31.3	4049	43956	64654		
4	"	松原市岡6丁目	松原市岡7丁目 堺市美原町丹上	4051	2	1.9	8	265	369	1174	21276	204	21480	6465	6677	13142	34622	*51933	*1.50	19.9	9.8	0.67	26.7	43.7	4032	33176	*49432		
4	大阪高石線	堺市東三国ヶ丘町5丁	堺市東雲東町4丁 堺市百舌鳥梅北町5丁	14075	2	3.2	2	1009	1040	370	7525	44	7569	1094	363	1457	9026	*13539	*1.50	4.5	9.2	1.30	14.1	7.5	14075	8972	*13368		
4	"	堺市百舌鳥西之町2丁	堺市百舌鳥梅北町5丁 堺市北条町1丁	14076	2	1.9	2	457	193	91	1553	19	1572	104	103	207	1779	*2669	*1.50	6.9	15.8	0.36	18.8	11.8	14076	2089	*3113		

注) 起終点・混雑度以外は、上段が平日、下段が休日
*印は推定値

道路 種 別	路線名	観測地点名 市区丁目郡町字村	区間起終点 上段:起点名 下段:終点名	調査 単 位 区 間 番 号	管 理 区 分	区 間 延 長 (km)	車 線 数	歩 行 者 数 (人)	自 転 車 数 (台)	動力 付 き 二 輪 車 数 (台)	自動車類12時間交通量(台)							自動車 類 24 時 間 交 通 量 (台)	昼 夜 率 (%)	大 型 車 混 入 率 時 間 (%)	ピ ーク 比 率 (%)	平日 12 時 間 混 雑 度 H17 H11	混雑 (ピーク時) 平均旅行速度 (km/h)		平成11年度 自動車類交通量(台)			備 考
											乗用車類			貨物車類			合 計						平 成 17 年 度	平 成 11 年 度	調 査 単 位 区 間 番 号	12 時 間	24 時 間	
											乗 用 車	バ ス	計	小 型 貨 物 車	普 通 貨 物 車	計												
4	大阪高石線(新)	堺市北花田町1丁	堺市常盤町2丁 堺市新金岡町1丁	4076	2	2.8	4	1766	3941	1892	24693	153	24846	2726	532	3258	28104	*42156	*1.50	2.4	9.6	1.36	27.1	34.8	4075	27183	*40503	
4	"(新)	堺市長曾根町	堺市新金岡町1丁 堺市中百舌鳥町5丁	4077	2	1.7	4	573	2931	2020	19980	99	20079	6014	1551	7565	27644	*41466	*1.50	6.0	9.2	1.14	19.1	21.7	4076	26719	*39811	
4	"(新)	堺市百舌鳥西之町2丁	堺市中百舌鳥町5丁 堺市鳳北町9丁	4078	2	4.0	4	279	1710	1927	24346	180	24526	2448	790	3238	27764	*41646	*1.50	3.5	10.0	0.88	21.2	9.8	4077	30136	*44903	
4	"	堺市深井中町	堺市北条町1丁 堺市鳳東町6丁	14077	2	2.7	2	261	576	488	4511	136	4647	1442	267	1709	6356	*9534	*1.50	6.3	10.7	0.73	19.9	14.4	14077	5563	*8289	
4	"	堺市浜寺南町2丁	堺市鳳北町3丁 堺市浜寺公園町3丁	14078	2	2.9	2	390	816	242	3823	44	3867	1068	476	1544	5411	*8117	*1.50	9.6	9.2	0.55	10.6	23.3	14078	5738	*8550	
4	"(新)		堺市鳳北町9丁 堺市浜寺船尾町西5丁	84078	2	1.0	4				*4398	*41	*4439	*475	*89	*564	*5003	*7251	*1.45	2.6	10.7	0.73	10.6		84078			
4	大阪臨海線	堺市海山町6丁	堺市松屋町2丁 堺市神南辺町3丁	4079	2	1.7	6	165	841	1208	20094	231	20325	3307	13657	16964	37289	58334	1.56	37.2	10.1	1.30	12.2	21.1	4079	33009	49006	
4	"	堺市浜寺公園町1丁	堺市戎島町5丁 高石市高砂1丁目	4080	2	7.7	6	113	433	412	*20501	*188	*20689	*3221	*1514	*4735	*25424	*37205	*1.46	6.7	11.0	1.18	22.7	25.9		25688	37586	
4	"(旧)		堺市戎島町5丁 高石市高砂1丁目	44010	2	1.7	4	165	841	1208	18686	157	18843	4539	10350	14889	33732	*50598	*1.50	31.1	10.7	1.03	26.5	32.7	4080	35638	*53101	
4	"		堺市神南辺町3丁 堺市北波止町	44010	2	1.7	4	165	841	1208	*19906	*37	*19943	*3592	*1539	*5131	*25074	*36354	*1.45	6.3	11.6	1.21	43.1	36.2		25320	*36714	
4	堺かつらぎ線	堺市旭ヶ丘中町4丁	堺市旭ヶ丘南町1丁 堺市北条町1丁	4095	2	2.3	2	213	966	565	5316	86	5402	656	147	803	6205	*9308	*1.50	3.8	9.7	0.60	18.4	11.0	4095	6862	*10224	
4	"	堺市和田	堺市家原寺町1丁 和泉市北田中町2 5 2	4096	2	13.4	4	70	536	848	*5662	*68	*5730	*683	*73	*756	*6486	*9402	*1.45	2.2	10.4	1.12	17.7	11.6		6545	*9490	
4	泉大津美原線	堺市北野田	堺市上 堺市美原町平尾	14098	2	11.0	2	235	952	913	21768	264	22032	3533	3289	6822	28854	*42415	*1.47	12.3	11.2	1.62	33.1	31.8	4096	31961	*47942	
4	"	堺市菱木 (堺泉北道路)	泉大津市助松町1丁目 堺市太平寺	4097	8	6.0	4	0	0	53	*28385	*221	*28606	*2240	*1057	*3297	*31903	*45299	*1.42	4.0	10.2	1.29	27.2	29.2		32219	*45751	
4	"	堺市菱木	泉大津市助松町1丁目 堺市太平寺	24097	2	6.0	4	86	358	822	5681	106	5787	839	147	986	6773	*10160	*1.50	3.7	10.7	1.03	14.6	19.7	14098	6636	*9888	
4	"	堺市深井畑山町	堺市美原町真福寺 松原市立部4丁目	4099	2	2.1	4	70	301	577	*4806	*44	*4850	*663	*64	*727	*5577	*8085	*1.45	1.9	12.6	1.22	17.6	20.3		5627	*8159	
4	"	堺市美原町真福寺	堺市上 堺市美原町平尾	4097	8	6.0	4	0	0	53	11587	57	11644	3608	2515	6123	17767	*26651	*1.50	14.5	12.3	1.57	22.4	23.3	24097	18213	*27137	
4	"	堺市深井畑山町	堺市太平寺 堺市美原町太井	4098	2	7.4	4	47	642	566	*11604	*29	*11633	*1954	*502	*2456	*14089	*20429	*1.45	3.8	10.5	0.89	25.5	20.2		14230	*20634	
4	"	堺市美原町真福寺	堺市太平寺 堺市美原町太井	4098	2	7.4	4	47	642	566	20240	51	20291	2285	4608	6893	27184	*37242	*1.37	17.1	10.3	1.20	19.8	24.6	4098	28450	*41253	
4	"	堺市美原町真福寺	堺市美原町真福寺 松原市立部4丁目	4099	2	2.1	4	70	301	577	*20646	*12	*20658	*1629	*1018	*2647	*23305	*32394	*1.39	4.4	10.2	1.04	24.0	22.6		23540	*32721	
4	"	堺市美原町真福寺	堺市美原町真福寺 松原市立部4丁目	4099	2	2.1	4	70	301	577	14977	97	15074	6114	6856	12970	28044	*38420	*1.37	24.8	10.0	1.01	18.6	25.3	4099	27062	*40593	
4	大阪狭山線	松原市北新町1丁目	松原市天美東8丁目 堺市野連町	4108	2	4.0	2	215	571	730	*20589	*154	*20743	*1913	*897	*2810	*23553	*33445	*1.42	4.5	9.5	1.51	23.0	32.3		23790	*33782	
4	"	堺市美原町南余部	堺市野連町 大阪狭山市池之原1丁目	4109	2	6.5	2	67	239	690	*4284	*14	*4236	1783	363	2146	6382	*9573	*1.50	5.9	11.4	0.75	20.8	18.7	4108	6319	*9415	
4	"	堺市美原町南余部	堺市野連町 大阪狭山市池之原1丁目	4109	2	6.5	2	67	239	690	6626	56	6682	2021	714	2735	9417	*14126	*1.50	8.2	9.4	1.42	22.0	23.5	4109	8602	*12473	
4	"	堺市美原町南余部	堺市野連町 大阪狭山市池之原1丁目	4109	2	6.5	2	67	239	690	*6844	*24	*6868	*834	*221	*1055	*7923	*11009	*1.39	3.1	12.1	1.46	33.1	27.4		7993	*11110	

注) 起終点・混雑度以外は、上段が平日、下段が休日

*印は推定値

(主要地方道)

道路 種 別	路線名	観測地点名 市区丁目郡町字村	区間起終点 上段:起点名 下段:終点名	調査 単 位 区 間 番 号	管 理 区 分 (km)	区 間 延 長 数	歩 行 者 類 (人)	自 転 車 類 (台)	動力 付き 二 輪 車 類 (台)	自動車類12時間交通量(台)							自動車 類 24 時 間 交 通 量 (台)	昼 夜 率 (%)	大 型 車 混 入 率 12 時 間 (%)	ピーク 比 率 (%)	混雑 (ピーク時) 平均旅行速度 (km/h)		平成11年度 自動車類交通量(台)			備 考			
										乗用車類			貨物車類			合 計					混 雑 度 H17 H11	平 成 17 年 度	平 成 11 年 度	調 査 単 位 区 間 番 号	12 時 間		24 時 間		
										乗 用 車	バ ス	計	小 型 貨 物 車	普 通 貨 物 車	計														
										乗 用 車	バ ス	計	小 型 貨 物 車	普 通 貨 物 車	計														
4	美原太子線	富田林市喜志	堺市美原町平尾 富田林市喜志5丁目	4111	2	3.8	2	125	98	187	1444	4	1448	251	57	308	1756	*2406	*1.37	3.5	12.4	0.21	29.0	35.5	4110	1709	*2478		
4	"	堺市美原町さつきの	堺市美原町小平尾 堺市美原町さつきの東1丁目	4110	2	0.4	2	97	89	287	4303	19	4322	1006	761	1767	6089	*8951	*1.47	12.8	12.7	0.91	11.3				1258	*1749	
4	"	羽曳野市蔵之内	羽曳野市蔵之内 堺市美原町丹上	14110	8	4.6	4	0	0	41	9141	59	9200	2593	1810	4403	13603	*19996	*1.47	13.7	10.5	0.25	47.4	54.1					
4	美原太子線	羽曳野市蔵之内	羽曳野市蔵之内 堺市美原町丹上	24110	2	4.6	2	46	70	294	6154	25	6179	2576	1929	4505	10684	*15705	*1.47	18.3	10.6	1.25	13.0	32.9					
4	堺狭山線	堺市出島海岸通4丁	堺市大浜北町3丁 堺市浜寺石津町北1丁	4137	2	2.2	4	99	490	1215	20197	95	20292	4073	2522	6595	26887	*40331	*1.50	9.7	13.8	1.30	28.6	19.3	4134	24692	*36791		
4	"	堺市百舌鳥陵南町1丁	堺市浜寺石津町西2丁 堺市北条町1丁	4138	2	3.8	4	337	1390	1431	24035	234	24269	2595	2627	5222	29491	*44237	*1.50	9.7	9.8	1.02	16.1	16.8	4135	31840	*47442		
4	"	堺市深阪	堺市北条町1丁 堺市三原台1丁	4139	2	5.8	8	110	356	2789	57403	284	57687	6205	4459	10664	68351	102062	1.49	6.9	12.3	1.88	34.4	37.8	4136	49050	76543		
4	"	堺市岩室	堺市三原台1丁 大阪狭山市菜葉木1丁	4140	2	3.6	4	254	1237	2146	28616	308	28924	3598	3333	6931	35855	*53783	*1.50	10.2	9.8	1.81	25.7	32.0	4137	36089	*53773		
4	富田林泉大津線	堺市釜室	富田林市錦織町 堺市釜室	4113	2	8.5	2	57	106	435	3804	35	3839	1262	360	1622	5461	*8028	*1.47	7.2	13.5	0.64	27.5	29.2	4112	5208	*7812		
4	"	堺市高倉台2丁	堺市釜室 堺市竹城台1丁	4114	2	2.3	4	277	378	880	8166	246	8412	997	611	1608	10020	*15030	*1.50	8.6	10.7	0.65	27.7	29.6	4113	33240	*49528		
4	"	堺市若松台1丁	堺市竹城台1丁 堺市新檜尾台2丁	4115	2	4.5	8	0	0	3387	43634	668	44302	8013	3987	12000	56302	*84453	*1.50	8.3	10.0	0.52	57.3	73.5	4114	55618	*82871		
4	"	和泉市阪本町	堺市新檜尾台2丁 和泉市阪本町	4116	2	3.2	2	224	411	570	3871	43	3914	703	263	966	4880	*7320	*1.50	6.3	11.5	0.66	25.8	27.3	4115	5125	*7636		

注) 起終点・混雑度以外は、上段が平日、下段が休日
*印は推定値

道路 種 別	路線名	観測地点名 市区丁目郡町字村	区間起終点 上段:起点名 下段:終点名	調査 管 理 区 間 延 長 数 (km)	歩 行 者 数 (人)	自 転 車 数 (台)	動力 付き 二 輪 車 数 (台)	自動車類12時間交通量(台)										自動車 類 24 時 間 交 通 量 (台)	昼 夜 率 (%)	大型 車 混 入 率 12 時 間 (%)	平日 12 時 間 の 混 雑 度 H17 H11	混雑 (ピーク時) 平均旅行速度 (km/h)		平成11年度 自動車類交通量(台)			備 考	
								乗用車類			貨物車類			合計	平成 17 年 度	平成 11 年 度	調 査 単 位 区 間 番 号					12 時 間	24 時 間					
								乗 用 車	バ ス	計	小 型 貨 物 車	普 通 貨 物 車	計															
								入																				
6	河内長野美原線	大阪狭山市東野中2丁目	富田林市須賀 堺市美原町平尾	6023	2	7.0	2	24	98	404	5237	18	5255	1402	570	1972	7227	*10624	*1.47	8.1	10.7	1.14	22.7	21.2	6021	7156	*10305	
6	平尾鳳停車場線	堺市鳳東町5丁目	堺市鳳東町5丁目 堺市鳳東町1丁目	6029	2	0.3	2	3486	2277	532	4986	50	5036	632	126	758	5794	*8517	*1.47	3.0	10.3	0.79	18.8	4.0	6027	5764	*8704	
6	堺港線	堺市大浜北町4丁目	堺市大浜北町5丁目 堺市大浜北町3丁目	6031	2	0.7	6	3	22	150	10760	83	10843	1601	4034	5635	16478	*24223	*1.47	25.0	9.9	0.64	16.5	32.3	6029	17244	*26038	
6	石津川停車場石津線	堺市浜寺石津町東3丁目	堺市浜寺石津町中4丁目 堺市露ヶ丘町1丁目	6038	2	1.3	2	134	424	86	847	0	847	385	25	410	1257	*1848	*1.47	2.0	11.9	0.41	11.8	15.4	6036	1390	*2099	
6	浜寺公園停車場線		堺市浜寺公園町2丁目 堺市浜寺公園町2丁目	46038	2	0.1	2	134	424	86	847	0	847	385	25	410	1257	*1848	*1.47	2.0	11.9	0.21	3.4	16.1	46038	1390	*2099	大阪府6038
6	大堀堺線	堺市東浅香山町4丁目	松原市天美南6丁目 堺市海山町2丁目	6062	2	4.9	2	2131	2528	543	7351	152	7503	746	465	1211	8714	*12810	*1.47	7.1	11.4	1.05	17.9	10.7	6060	12742	*19240	
6	我堂金岡線(新)	堺市新金岡町5丁目	松原市天美我堂5丁目 堺市新金岡町5丁目	6064	2	2.6	4	50	535	879	11388	46	11434	3794	1730	5524	16958	*24928	*1.47	10.5	9.9	0.75	14.4	20.8	6062	17407	*26285	
6	"		堺市南花田町 堺市金岡町	46058	2	2.0	2	50	535	879	11388	46	11434	3794	1730	5524	16958	*24928	*1.47	10.5	9.9	0.63	19.5	24.1	46058	17407	*26285	大阪府6064
6	西藤井寺線	堺市美原町太井	堺市日置荘西町 堺市美原町黒山	6065	2	2.6	2	56	373	281	5348	55	5403	2060	969	3029	8432	*12395	*1.47	12.1	10.1	1.01	24.2	16.4	6063	9239	*13304	
6	"	堺市美原町多治井	堺市美原町黒山 藤井寺藤井寺1丁目	6066	2	6.1	2	293	237	298	1952	21	1973	1114	254	1368	3341	*4343	*1.30	8.2	9.9	0.39	32.7	17.0	6064	3211	*4624	
6	深井畑山宿院線	堺市百舌鳥赤畑町4丁目	堺市深井畑山町 堺市一条通	6073	2	5.7	2	84	683	392	3753	75	3828	791	296	1087	4915	*7225	*1.47	7.5	9.2	0.72	16.4	17.0	6071	5685	*8584	
6	"	堺市少林寺町東1丁目	堺市一条通 堺市宿院町東1丁目	6074	2	2.0	6	505	2110	420	10767	112	10879	1030	460	1490	12369	*18182	*1.47	4.6	9.9	0.45	19.6	19.3	6072	14157	*21377	
6	西鳳東線	堺市深井中町	堺市日置荘西町 堺市深井中町	6075	2	4.1	2	165	496	499	3856	29	3885	1382	350	1732	5617	*8257	*1.47	6.7	12.5	0.90	14.6	16.0	6073	5569	*8409	
6	和田福泉線	堺市高尾	和泉市和田町 堺市草部	16075	2	6.1	2	107	385	667	6011	106	6117	1799	847	2646	8763	*12882	*1.47	10.9	10.0	1.02	26.1	24.8	16075	9091	*13727	
6	"	堺市山田	堺市赤坂台5丁目 堺市山田3丁目	6077	2	2.0	2	106	167	526	6710	51	6761	1498	999	2497	9258	*13609	*1.47	11.3	10.7	0.80	36.5	28.8	6075	8867	*13389	
6	別所草部線	堺市大森	堺市別所 堺市菱木2丁目	6078	2	7.5	2	37	205	240	1880	26	1906	372	230	602	2508	*3637	*1.45	10.2	10.7	0.38	30.5	33.3	6076	2111	*2998	
6	堺泉北環状線	堺市宮山台4丁目	堺市三原台4丁目 堺市鶴谷台2丁目	6102	2	8.1	4	21	407	697	8413	57	8470	2491	735	3226	11696	*17193	*1.47	6.8	10.1	0.75	30.3	33.4	6100	12975	*19592	
6	"	堺市庭代台2丁目	堺市鶴谷台二丁目 堺市釜室	6103	2	5.3	4	319	617	918	7994	130	8124	875	340	1215	9339	*13728	*1.47	5.0	10.4	0.55	32.2	33.4	6101	8529	*12879	
6	堺阪南線	高石市高師浜3丁目	堺市浜寺石津町北1丁目 泉大津市助松町1丁目	6104	2	5.8	4	139	562	742	11135	213	11348	1521	212	1733	13081	*19229	*1.47	3.2	10.6	0.50	26.1	29.2	6102	12417	*18750	

注) 起終点・混雑度以外は、上段が平日、下段が休日

*印は推定値