

# 大阪府災害年報

2025年中

令和7年1月1日～令和7年12月31日

令和8年6月

大阪府危機管理室災害対策課

# 目 次

1	2025年中における災害発生状況	1
	表1 2025年中に発生した災害 大阪府計	2
	表2 2025年中に発生した災害 市町村別内訳	3-5
	『大阪府災害年報』における用語の定義及び解説	6-8
	【出典】大阪管区気象台ホームページ	
	表3 2025年中の特別警報の発表状況	9
	表4 2025年中の津波警報・注意報の発表状況	9
	表5 2025年中の気象警報等の発表状況	10-69
	表6 2025年中の警報・注意報発表回数	70
	表7 2025年中の顕著な大雨に関する情報の発表状況	71
	表8 2025年中の記録的短時間大雨情報の発表状況	71
	表9 2025年中の土砂災害警戒情報の発表状況	71
	表10 2025年中の竜巻注意情報の発表状況	71
	表11 2025年中の熱中症警戒アラートの発表状況	71-72
	表12 2025年中の早期天候情報の発表状況	72-73
2	2025年に大阪府で震度1以上を観測した地震	74-76
3	2025年の台風について（確定）	77-83
4	防災気象情報の発表基準等	
	特別警報の発表基準	84
	各気象情報の発表基準等	84-85
	津波警報等の種類と発表される津波の高さ等	86
	雨に関する各市町村の50年に一度の値一覧	87-88
	府県版警報・注意報発表基準一覧表の解説	89

警報・注意報発表基準一覧表	90
警報・注意報発表基準 別表1・2・3・4・5・(別添)	91-155
警報・注意報発表区域図	156
平坦地、平坦地以外の区域図	157
府県版、市町村版参考資料	158

## 1 2025年中における災害発生状況

### (1) 大阪府内において発生した主な災害と被害

2025年中に大阪府内において発生した主な災害は、7月17日、8月24日、9月12日に発生した風水害が挙げられる。

詳細は、表1（大阪府計）及び表2（市町村別）のとおりである。

これらの災害によって生じた人的被害及び住家被害は以下のとおりである。

- 人的被害・・・・・・・・0件
- 住家被害・・・・・・・・21棟（床上浸水2棟、床下浸水19棟）

### (2) 地震の状況

2025年中に大阪府で震度1以上を観測した地震は、16回（2024年中は27回）発生し、最大震度は、1月13日に日向灘（震源の深さ36km、マグニチュード6.6、最大震度5弱）で発生した地震による震度2（大阪市、泉佐野市）であった。

### (3) 台風の状況

2025年中に発生した台風の数、平年並みの27個（平年値25.1個）であり、日本への接近数も平年並みの13個（平年値11.7個）であった。日本への台風の上陸数は3個（平年値3.0個）であった。

### (4) 激甚災害指定等の状況

ア 激甚災害（本激）及び適用措置の指定（主な被災場所に大阪府を含むもの）

2025年中における指定はなし。

イ 局地激甚災害及び適用措置の指定（大阪府内市町村）

2025年中における指定はなし。

#### （参考） 激甚災害（本激）と局地激甚災害（特定地域に係る激甚災害）（局激）の違い

激甚災害指定基準による指定、いわゆる「本激」が地域を特定せず、災害そのものを指定するのに対し、局地激甚災害指定基準による指定、いわゆる「局激」は市町村単位で災害を指定します。

ただし、激甚災害に指定されても、被害を受けた地方公共団体等のすべてが特例措置を受けられるわけではなく、被害の大きさが一定規模以上の地方公共団体等に限って特例措置が適用されます。

## 2025年中における気象警報等の発表状況

2025年中に気象業務法に基づいて大阪管区气象台から発表された気象警報等は、表3～表10のとおりである。

表1 2025年中に発生した災害

発生年月日		災害名		令和7年 7月17日風水害	令和7年 8月24日風水害②	令和7年 9月12日風水害②	計
区分				7/17	8/24	9/12	
人的被害	死者	者	人				
		うち 災害関連死者	人				
	行方不明者		人				
	負傷者	重傷	人				
		軽傷	人				
住家被害	全壊	棟					
		世帯					
	半壊	棟					
		世帯					
	一部破損	棟					
		世帯					
	床上浸水	棟		1	1	2	
		世帯		10	1	11	
		人		10	2	12	
	床下浸水	棟	1	12	6	19	
世帯		1	12	6	19		
人		6	12	15	33		
非住家	公共建物	棟					
	その他	棟					
その他	田	流失・埋没	ha				
		冠水	ha				
	畑	流失・埋没	ha				
		冠水	ha				
	学校	箇所					
	病院	箇所					
	道路	箇所					
	橋りょう	箇所					
	河川	箇所					
	港湾	箇所					
砂防	箇所						
清掃施設	箇所						
鉄道不通	箇所						
被害船舶	隻						
水道	戸						
電話	回線						
電気	戸						
ガス	戸						
その他	ブロック塀等	箇所					
大災害発生	建物	件					
	危険物	件					
	その他	件					
り災世帯数	世帯		10	1	11		
り災者数	人		10	2	12		
公立文教施設	千円						
農林水産業施設	千円						
公共土木施設	千円						
その他の公共施設	千円						
小計	千円						
その他	公共施設被害市町村数	団体					
	農産被害	千円					
	林産被害	千円					
	畜産被害	千円					
	水産被害	千円					
	商工被害	千円					
その他	千円						
被害総額	千円						
都道府県災害対策本部設置	月日	月日	月日				
災害対策本部解散	月日	月日	月日				
災害対策本部設置市町村	1			1			
災害救助法適用市町村							
消防職員出動延人数	26			26			
消防団員出動延人数	10			10			

表2 2025年中に発生した災害 市町村別内訳

風水害 令和7年7月17日																							
市町村名		人的被害				住家被害												非住家被害					
		死者 人	行方不明者 人	負傷者		全壊			半壊			一部破損			床上浸水			床下浸水			公共建物 棟	その他 棟	
				重傷 人	軽傷 人	棟	世帯	人	棟	世帯	人	棟	世帯	人	棟	世帯	人	棟	世帯	人			
1	大阪市																						
2	堺市																						
3	岸和田市																						
4	豊中市																						
5	池田市																						
6	吹田市																						
7	泉大津市																						
8	高槻市																						
9	貝塚市																						
10	守口市																						
11	枚方市																						
12	茨木市																						
13	八尾市																						
14	泉佐野市																						
15	富田林市																						
16	寝屋川市																						
17	河内長野市																						
18	松原市																						
19	大東市																						
20	和泉市																						
21	箕面市																						
22	柏原市																						
23	羽曳野市																						
24	門真市																						
25	摂津市																						
26	高石市																						
27	藤井寺市																						
28	東大阪市																						
29	泉南市																						
30	四條畷市																						
31	交野市																						
32	大阪狭山市																						
33	阪南市																						
34	島本町																						
35	豊能町																						
36	能勢町																						
37	忠岡町																						
38	熊取町																						
39	田尻町																						
40	岬町																						
41	太子町																	1	1	6			
42	河南町																						
43	千早赤阪村																						
大阪府計		-	-	-	-	-	-	-	-	-	-	-	-	-	-	-	-	-	1	1	6	-	-

◎その他の被害

--

表2 2025年中に発生した災害 市町村別内訳

風水害② 令和7年8月24日																							
市町村名		人的被害				住家被害														非住家被害			
		死者	行方不明者	負傷者		全壊			半壊			一部破損			床上浸水			床下浸水			公共建物	その他	
				重傷	軽傷	棟	世帯	人	棟	世帯	人	棟	世帯	人	棟	世帯	人	棟	世帯	人			棟
1	大阪市																						
2	堺市																						
3	岸和田市																						
4	豊中市																						
5	池田市																						
6	吹田市																						
7	泉大津市																						
8	高槻市																						
9	貝塚市																						
10	守口市																						
11	枚方市																						
12	茨木市																						
13	八尾市																						
14	泉佐野市																						
15	富田林市																						
16	寝屋川市																						
17	河内長野市																						
18	松原市																						
19	大東市																						
20	和泉市																						
21	箕面市																						
22	柏原市																						
23	羽曳野市																						
24	門真市																						
25	摂津市																						
26	高石市																						
27	藤井寺市																						
28	東大阪市																						
29	泉南市																						
30	四條畷市																						
31	交野市													1	10	10	12	12	12				
32	大阪狭山市																						
33	阪南市																						
34	島本町																						
35	豊能町																						
36	能勢町																						
37	忠岡町																						
38	熊取町																						
39	田尻町																						
40	岬町																						
41	太子町																						
42	河南町																						
43	千早赤阪村																						
大阪府計		-	-	-	-	-	-	-	-	-	-	-	-	-	-	1	10	10	12	12	12	-	-

◎その他の被害

--

表2 2025年中に発生した災害 市町村別内訳

風水害② 令和7年9月12日																								
市町村名		人的被害				住家被害															非住家被害			
		死者	行方不明者	負傷者		全壊			半壊			一部破損			床上浸水			床下浸水			公共建物	その他		
				重傷	軽傷	棟	世帯	人	棟	世帯	人	棟	世帯	人	棟	世帯	人	棟	世帯	人			棟	世帯
1	大阪市															1	1	2	6	6	15			
2	堺市																							
3	岸和田市																							
4	豊中市																							
5	池田市																							
6	吹田市																							
7	泉大津市																							
8	高槻市																							
9	貝塚市																							
10	守口市																							
11	枚方市																							
12	茨木市																							
13	八尾市																							
14	泉佐野市																							
15	富田林市																							
16	寝屋川市																							
17	河内長野市																							
18	松原市																							
19	大東市																							
20	和泉市																							
21	箕面市																							
22	柏原市																							
23	羽曳野市																							
24	門真市																							
25	摂津市																							
26	高石市																							
27	藤井寺市																							
28	東大阪市																							
29	泉南市																							
30	四條畷市																							
31	交野市																							
32	大阪狭山市																							
33	阪南市																							
34	島本町																							
35	豊能町																							
36	能勢町																							
37	忠岡町																							
38	熊取町																							
39	田尻町																							
40	岬町																							
41	太子町																							
42	河南町																							
43	千早赤阪村																							
大阪府計		-	-	-	-	-	-	-	-	-	-	-	-	-	-	1	1	2	6	6	15	-	-	

◎その他の被害

--

## 『大阪府災害年報』における用語の定義及び解説

### 1 災害の定義

『大阪府災害年報』における「災害」とは、暴風、豪雨、豪雪、洪水、高潮、地震、津波、その他の異常な自然現象又は大規模な事故のうち火災を除いたもの

### 2 表1、表2における用語の定義及び解説

#### ○ 人的被害

死者：当該災害が原因で死亡し、死体を確認したもの又は死体は確認できないが、死亡したことが確実な者

行方不明者：当該災害が原因で所在不明となり、かつ、死亡の疑いのある者

重傷者：当該災害により負傷し、医師の治療を受け、又は受ける必要のある者のうち1月以上の治療を要する見込みの者

軽傷者：当該災害により負傷し、医師の治療を受け、又は受ける必要のある者のうち1月未満で治療できる見込みの者

#### ○ 住家被害

住家：現実に居住のため使用している建物をいい、社会通念上の住家であるかどうかを問わない

全壊：住家がその居住のための基本的機能を喪失したもの、すなわち、住家全部が倒壊、流失、埋没したもの、又は住家の損壊（ここでいう「損壊」とは、住家が被災により損傷、劣化、傾斜等何らかの変化を生じることにより、補修しなければ元の機能を復元し得ない状況に至ったものをいう。以下同じ。）が甚だしく、補修により元通りに再使用することが困難なもので、具体的には、住家の損壊若しくは流出した部分の床面積がその住家の延べ床面積の70%以上に達した程度のも、又は住家の主要な構成要素（ここでいう「主要な構成要素」とは、住家の構成要素のうち造作等を除いたものであって、住家の一部として固定された設備を含む。以下同じ。）の経済的被害を住家全体に占める損害割合で表し、その住家の損害割合が50%以上に達した程度のも

半壊：住家がその居住のための基本的機能の一部を喪失したもの、すなわち、住家の損壊が甚だしいが、補修すれば元通りに再使用できる程度のもので、具体的には、損壊部分がその住家の延べ床面積の20%以上70%未満のも、又は住家の主要な構成要素の経済的被害を住家全体に占める損害割合で表し、その住家の損害割合が20%以上50%未満のもの

一部破損：全壊及び半壊にいたらない程度の住家の破損で、補修を必要とする程度のも（ガラスが数枚破損した程度のごく小さなものは除く）

床上浸水：住家の床より上に浸水したもの及び全壊・半壊には該当しないが、土砂竹木のたい積により一時的に居住することができないもの

床下浸水：床上浸水にいたらない程度に浸水したもの

#### ○ 非住家被害（全壊又は半壊の被害を受けたもの）

非住家：住家以外の建物

公共建物：役場庁舎、公民館、公立保育所等の公用又は公共の用に供する建物

その他：公共建物以外の倉庫、土蔵、車庫等の建物

#### ○ その他

田の流失、埋没：田の耕土が流失し、又は砂利等のたい積のため、耕作が不能になったもの

田の冠水：稲の先端が見えなくなる程度に水につかったもの

畑の流失、埋没及び畑の冠水：田の例に準じて取り扱う

文教施設：小学校、中学校、高等学校、大学、高等専門学校、盲学校、聾学校、養護学校及び幼稚園における教育の用に供する施設

道路：道路法第2条第1項に規定する道路のうち、橋りょうを除いたもの

橋りょう：道路を連結するために河川、運河等の上に架設された橋

河川：河川法が適用され、若しくは準用される河川若しくはその他の河川又はこれらのものの維持管理上必要な堤防、護岸、水利、床止その他の施設若しくは沿岸を保全するために防護することを必要とする河岸

港湾：港湾法第2条第5項に規定する水域施設、外かく施設、けい留施設、又は港湾の利用及び管理上重要な臨港交通施設

砂防：砂防法第1条に規定する砂防施設、同法第3条の規定によって同法が準用される砂防のための施設又は同法第3条の2の規定によって同法が準用される天然の河岸

清掃施設：ごみ処理及びし尿処理施設

鉄道不通：汽車、電車等の運行が不能となった程度の被害

被害船舶：ろかいのみをもって運転する舟以外の舟で、船体が没し、航行不能になったもの及び流失し、所在が不明になったもの、並びに修理しなければ航行できない程度の被害を受けたもの

電話：災害により通話不能となった電話の回線数

電気：災害により停電した戸数のうち最も多く停電した時点における戸数

水道：上水道又は簡易水道で断水している戸数のうち最も多く断水した時点における戸数

ガス：一般ガス事業又は簡易ガス事業で供給停止となっている戸数のうち最も多く供給停止となった時点における戸数

ブロック塀：倒壊したブロック塀又は石塀の箇所数

り災世帯：災害により全壊、半壊及び床上浸水の被害を受け通常の生活を維持できなくなった生計を一にしている世帯数

り災者：り災世帯の構成員

○ 火災発生

火災発生件数については、地震又は火山噴火の場合のみの件数

○ 被害金額（公共施設）

次に掲げる各施設において、災害による被害に対して生じた被害金額

公立文教施設：公立の文教施設

農林水産業施設：農林水産業施設災害復旧事業費国庫補助の暫定措置に関する法律による補助対象となる施設具体的には、農地、農業用施設、林業用施設、漁港施設及び共同利用施設

公共土木施設：公共土木施設災害復旧事業費国庫負担法による国庫負担の対象となる施設

具体的には、河川、海岸、砂防施設、林地荒廃防止施設、道路、港湾及び漁港

その他の公共施設：公共文教施設、農林水産業施設及び公共土木施設以外の公共施設、庁舎、公民館、児童館、都市施設等の公用又は公共の用に供する施設など

○ 被害金額（その他）

農産被害：農林水産業施設以外の農産被害（ビニールハウス、農作物等の被害）

林産被害：農林水産業施設以外の林産被害（立木、苗木等の被害）

畜産被害：農林水産業施設以外の畜産被害（家畜、畜舎等の被害）

水産被害：農林水産業施設以外の水産被害（のり、漁具、漁船等の被害）

商工被害：建物以外の商工被害（工業原材料、商品、生産機械器具等の被害）

○ 公共施設被害市町村

公立文教施設、農林水産業施設、公共土木施設及びその他の公共施設の被害を受けた市町村

## 【資料】大阪管区気象台提供

表3 2025年中の特別警報の発表状況

該当なし

表4 2025年中の津波警報・注意報の発表状況

地震発生日時	震央地名	震源の 深さ	モーメント マグニチュード	「大阪府」への 津波注意報発表	「大阪府」への 津波注意報解除
2025年7月30日 08時24分	ロシア、カムチャツカ 半島東方沖の地震	深さ 35km	Mw8.8	2025/7/30 9:40	2025/7/31 10:45

# 警報・注意報発表状況 (1/4)

●: 発表、◇: 特別警報から警報、▽: 特別警報から注意報、▼: 警報から注意報、○: 継続、解: 解除  
 浸: 浸水害、土: 土砂災害、土浸: 土砂災害・浸水害、斜体字: 発表、下線: 特別警報から警報

	発表時刻		2025/1/1 09:30		2025/1/3 09:50		2025/1/3 22:31		2025/1/4 16:08		2025/1/5 21:29		2025/1/6 21:18		2025/1/7 04:32		2025/1/7 21:11		2025/1/8 15:30		2025/1/9 15:45						
	警報・注意報		乾燥注意報	強風注意報	波浪注意報	乾燥注意報	強風注意報	波浪注意報	乾燥注意報	強風注意報	波浪注意報	乾燥注意報	強風注意報	波浪注意報	乾燥注意報	強風注意報	波浪注意報	乾燥注意報	強風注意報	波浪注意報	大雪注意報	強風注意報	波浪注意報	乾燥注意報			
北大阪	大阪市	○	●	●	○	解	解	○	○	解	●	●	○	○	○	○	○	○	○	○	○	○	○	○			
	豊中市	○	●	○	解	解	○	○	解	●	○	○	○	○	○	○	○	○	○	○	○	○	○	○	○		
	池田市	○	●	○	解	解	○	○	解	●	○	○	○	○	○	○	○	○	○	○	○	○	○	○	○		
	吹田市	○	●	○	解	解	○	○	解	●	○	○	○	○	○	○	○	○	○	○	○	○	○	○	○	○	
	高槻市	○	●	○	解	解	○	○	解	●	○	○	○	○	○	○	○	○	○	○	○	○	○	○	○	○	
	茨木市	○	●	○	解	解	○	○	解	●	○	○	○	○	○	○	○	○	○	○	○	○	○	○	○	○	
	箕面市	○	●	○	解	解	○	○	解	●	○	○	○	○	○	○	○	○	○	○	○	○	○	○	○	○	
	摂津市	○	●	○	解	解	○	○	解	●	○	○	○	○	○	○	○	○	○	○	○	○	○	○	○	○	
	島本町	○	●	○	解	解	○	○	解	●	○	○	○	○	○	○	○	○	○	○	○	○	○	○	○	○	
	豊能町	○	●	○	解	解	○	○	解	●	○	○	○	○	○	○	○	○	○	○	○	○	○	○	○	○	
東部大阪	能勢町	○	●	○	解	解	○	○	解	●	○	○	○	○	○	○	○	○	○	○	○	○	○	○	○	○	
	守口市	○	●	○	解	解	○	○	解	●	○	○	○	○	○	○	○	○	○	○	○	○	○	○	○	○	
	枚方市	○	●	○	解	解	○	○	解	●	○	○	○	○	○	○	○	○	○	○	○	○	○	○	○	○	
	八尾市	○	●	○	解	解	○	○	解	●	○	○	○	○	○	○	○	○	○	○	○	○	○	○	○	○	
	寝屋川市	○	●	○	解	解	○	○	解	●	○	○	○	○	○	○	○	○	○	○	○	○	○	○	○	○	
	大東市	○	●	○	解	解	○	○	解	●	○	○	○	○	○	○	○	○	○	○	○	○	○	○	○	○	
	柏原市	○	●	○	解	解	○	○	解	●	○	○	○	○	○	○	○	○	○	○	○	○	○	○	○	○	
	門真市	○	●	○	解	解	○	○	解	●	○	○	○	○	○	○	○	○	○	○	○	○	○	○	○	○	
	東大阪市	○	●	○	解	解	○	○	解	●	○	○	○	○	○	○	○	○	○	○	○	○	○	○	○	○	
	四條畷市	○	●	○	解	解	○	○	解	●	○	○	○	○	○	○	○	○	○	○	○	○	○	○	○	○	
交野市	○	●	○	解	解	○	○	解	●	○	○	○	○	○	○	○	○	○	○	○	○	○	○	○	○		
南河内	富田林市	○	●	○	解	解	○	○	解	●	○	○	○	○	○	○	○	○	○	○	○	○	○	○	○	○	
	河内長野市	○	●	○	解	解	○	○	解	●	○	○	○	○	○	○	○	○	○	○	○	○	○	○	○	○	
	松原市	○	●	○	解	解	○	○	解	●	○	○	○	○	○	○	○	○	○	○	○	○	○	○	○	○	
	羽曳野市	○	●	○	解	解	○	○	解	●	○	○	○	○	○	○	○	○	○	○	○	○	○	○	○	○	
	藤井寺市	○	●	○	解	解	○	○	解	●	○	○	○	○	○	○	○	○	○	○	○	○	○	○	○	○	
	大阪狭山市	○	●	○	解	解	○	○	解	●	○	○	○	○	○	○	○	○	○	○	○	○	○	○	○	○	
	太子町	○	●	○	解	解	○	○	解	●	○	○	○	○	○	○	○	○	○	○	○	○	○	○	○	○	
	河南町	○	●	○	解	解	○	○	解	●	○	○	○	○	○	○	○	○	○	○	○	○	○	○	○	○	
千早赤阪村	○	●	○	解	解	○	○	解	●	○	○	○	○	○	○	○	○	○	○	○	○	○	○	○	○		
泉州	堺市	○	●	●	○	解	解	○	○	解	●	●	○	○	○	○	○	○	○	○	○	○	○	○	○	○	
	岸和田市	○	●	●	○	解	解	○	○	解	●	●	○	○	○	○	○	○	○	○	○	○	○	○	○	○	
	泉大津市	○	●	●	○	解	解	○	○	解	●	●	○	○	○	○	○	○	○	○	○	○	○	○	○	○	
	貝塚市	○	●	●	○	解	解	○	○	解	●	●	○	○	○	○	○	○	○	○	○	○	○	○	○	○	○
	泉佐野市	○	●	●	○	解	解	○	○	解	●	●	○	○	○	○	○	○	○	○	○	○	○	○	○	○	
	和泉市	○	●	○	解	解	○	○	解	●	○	○	○	○	○	○	○	○	○	○	○	○	○	○	○	○	
	高石市	○	●	●	○	解	解	○	○	解	●	●	○	○	○	○	○	○	○	○	○	○	○	○	○	○	
	泉南市	○	●	●	○	解	解	○	○	解	●	●	○	○	○	○	○	○	○	○	○	○	○	○	○	○	
	阪南市	○	●	●	○	解	解	○	○	解	●	●	○	○	○	○	○	○	○	○	○	○	○	○	○	○	
	忠岡町	○	●	●	○	解	解	○	○	解	●	●	○	○	○	○	○	○	○	○	○	○	○	○	○	○	
	熊取町	○	●	○	解	解	○	○	解	●	○	○	○	○	○	○	○	○	○	○	○	○	○	○	○	○	
	田尻町	○	●	●	○	解	解	○	○	解	●	●	○	○	○	○	○	○	○	○	○	○	○	○	○	○	
岬町	○	●	●	○	解	解	○	○	解	●	●	○	○	○	○	○	○	○	○	○	○	○	○	○	○		

## 警報・注意報発表状況 (2/4)

●：発表、◇：特別警報から警報、▽：特別警報から注意報、▼：警報から注意報、○：継続、解：解除  
 浸：浸水害、土：土砂災害、土浸：土砂災害・浸水害、斜体字：発表、下線：特別警報から警報

発表時刻	2025/ 1/ 9 19:23				2025/ 1/10 07:50				2025/ 1/10 15:05		2025/ 1/10 21:53	2025/ 1/12 10:01	2025/ 1/12 15:35		2025/ 1/13 09:55		2025/ 1/13 15:40	2025/ 1/14 20:15	2025/ 1/15 05:59				
	大雪注意報	強風注意報	波浪注意報	乾燥注意報	低温注意報	大雪注意報	強風注意報	波浪注意報	乾燥注意報	低温注意報	強風注意報	波浪注意報	乾燥注意報	強風注意報	波浪注意報	乾燥注意報	波浪注意報	乾燥注意報	雷注意報				
大阪市		○	○	○		○	○	○	解	解	○	解	●	●	●	○	解	解	○	○	解	●	
豊中市		○	○	○	●		○	○	解	解	○	解	●	●		○	解	解	○	○	解	●	
池田市		○	○	○	●		○	○	解	解	○	解	●	●		○	解	解	○	○	解	●	
吹田市		○	○	○	○		○	○	解	解	○	解	●	●		○	解	解	○	○	解	●	
高槻市		○	○	○	●		○	○	解	解	○	解	●	●		○	解	解	○	○	解	●	
茨木市		○	○	○	●		○	○	解	解	○	解	●	●		○	解	解	○	○	解	●	
箕面市		○	○	○	●		○	○	解	解	○	解	●	●		○	解	解	○	○	解	●	
摂津市		○	○	○	●		○	○	解	解	○	解	●	●		○	解	解	○	○	解	●	
島本町		○	○	○	●		○	○	解	解	○	解	●	●		○	解	解	○	○	解	●	
豊能町		○	○	○	●		○	○	解	解	○	解	●	●		○	解	解	○	○	解	●	
能勢町		○	○	○	●		○	○	解	解	○	解	●	●		○	解	解	○	○	解	●	
守口市		○	○	○	●		○	○	解	解	○	解	●	●		○	解	解	○	○	解	●	
枚方市		○	○	○	●		○	○	解	解	○	解	●	●		○	解	解	○	○	解	●	
八尾市		○	○	○	●		○	○	解	解	○	解	●	●		○	解	解	○	○	解	●	
寝屋川市		○	○	○	●		○	○	解	解	○	解	●	●		○	解	解	○	○	解	●	
東大阪市		○	○	○	●		○	○	解	解	○	解	●	●		○	解	解	○	○	解	●	
柏原市		○	○	○	●		○	○	解	解	○	解	●	●		○	解	解	○	○	解	●	
門真市		○	○	○	●		○	○	解	解	○	解	●	●		○	解	解	○	○	解	●	
東大阪市		○	○	○	●		○	○	解	解	○	解	●	●		○	解	解	○	○	解	●	
四條畷市		○	○	○	●		○	○	解	解	○	解	●	●		○	解	解	○	○	解	●	
交野市		○	○	○	●		○	○	解	解	○	解	●	●		○	解	解	○	○	解	●	
富田林市	○	○	○	○	●	解	○	○	解	解	○	解	●	●		○	解	解	○	○	解	●	
河内長野市	○	○	○	○	●	解	○	○	解	解	○	解	●	●		○	解	解	○	○	解	●	
松原市		○	○	○	●		○	○	解	解	○	解	●	●		○	解	解	○	○	解	●	
羽曳野市		○	○	○	○		○	○	解	解	○	解	●	●		○	解	解	○	○	解	●	
藤井寺市		○	○	○	●		○	○	解	解	○	解	●	●		○	解	解	○	○	解	●	
大阪狭山市		○	○	○	●		○	○	解	解	○	解	●	●		○	解	解	○	○	解	●	
太子町		○	○	○	●		○	○	解	解	○	解	●	●		○	解	解	○	○	解	●	
河南町	○	○	○	○	●	解	○	○	解	解	○	解	●	●		○	解	解	○	○	解	●	
千早赤阪村	○	○	○	○	●	解	○	○	解	解	○	解	●	●		○	解	解	○	○	解	●	
堺市		○	○	○	●		○	○	解	解	解	○	解	●	●	●	○	解	解	○	○	解	●
岸和田市	○	○	○	○	●	解	○	○	解	解	解	○	解	●	●	●	○	解	解	○	○	解	●
泉大津市		○	○	○	●		○	○	解	解	解	○	解	●	●	●	○	解	解	○	○	解	●
貝塚市	○	○	○	○	●	解	○	○	解	解	解	○	解	●	●	●	○	解	解	○	○	解	●
泉佐野市	○	○	○	○	●	解	○	○	解	解	解	○	解	●	●	●	○	解	解	○	○	解	●
和泉市	○	○	○	○	●	解	○	○	解	解	○	解	●	●		○	解	解	○	○	解	●	
高石市		○	○	○	●		○	○	解	解	解	○	解	●	●	●	○	解	解	○	○	解	●
泉南市	○	○	○	○	●	解	○	○	解	解	解	○	解	●	●	●	○	解	解	○	○	解	●
阪南市	○	○	○	○	●	解	○	○	解	解	解	○	解	●	●	●	○	解	解	○	○	解	●
忠岡町		○	○	○	●		○	○	解	解	解	○	解	●	●	●	○	解	解	○	○	解	●
熊取町	○	○	○	○	●	解	○	○	解	解	○	解	●	●		○	解	解	○	○	解	●	
田尻町		○	○	○	●		○	○	解	解	○	解	●	●		○	解	解	○	○	解	●	
岬町	○	○	○	○	●	解	○	○	解	解	○	解	●	●	●	○	解	解	○	○	解	●	

# 警報・注意報発表状況 (3/4)

●：発表、◇：特別警報から警報、▽：特別警報から注意報、▼：警報から注意報、○：継続、解：解除  
 浸：浸水害、土：土砂災害、土浸：土砂災害・浸水害、斜体字：発表、下線：特別警報から警報

	発表時刻	発表時刻														2025/ 1/28 04:17			2025/ 1/28 22:29			2025/ 1/29 03:11				
		2025/ 1/15 09:52	2025/ 1/15 16:00	2025/ 1/16 10:04	2025/ 1/17 09:14	2025/ 1/18 15:55	2025/ 1/19 20:10	2025/ 1/22 09:32	2025/ 1/23 15:55	2025/ 1/24 15:38	2025/ 1/25 15:30	2025/ 1/26 15:30	2025/ 1/27 16:14	雷注意報	強風注意報	波浪注意報	乾燥注意報	雷注意報	強風注意報	波浪注意報	乾燥注意報	雷注意報	強風注意報	波浪注意報	乾燥注意報	
	警報・注意報	雷注意報	乾燥注意報	乾燥注意報	乾燥注意報	乾燥注意報	乾燥注意報	乾燥注意報	乾燥注意報	乾燥注意報	乾燥注意報	乾燥注意報	乾燥注意報	雷注意報	強風注意報	波浪注意報	乾燥注意報	雷注意報	強風注意報	波浪注意報	乾燥注意報	雷注意報	強風注意報	波浪注意報	乾燥注意報	
北大阪	大阪市	解	●	○	○	○	○	解	●	○	○	○	○	解	●	●	●	●	解	○	○	○	○	○	○	○
	豊中市	解	●	○	○	○	○	解	●	○	○	○	○	解	●	●	●	●	解	○	○	○	○	○	○	○
	池田市	解	●	○	○	○	○	解	●	○	○	○	○	解	●	●	●	●	解	○	○	○	○	○	○	○
	吹田市	解	●	○	○	○	○	解	●	○	○	○	○	解	●	●	●	●	解	○	○	○	○	○	○	○
	高槻市	解	●	○	○	○	○	解	●	○	○	○	○	解	●	●	●	●	解	○	○	○	○	○	○	○
	茨木市	解	●	○	○	○	○	解	●	○	○	○	○	解	●	●	●	●	解	○	○	○	○	○	○	○
	箕面市	解	●	○	○	○	○	解	●	○	○	○	○	解	●	●	●	●	解	○	○	○	○	○	○	○
	摂津市	解	●	○	○	○	○	解	●	○	○	○	○	解	●	●	●	●	解	○	○	○	○	○	○	○
	島本町	解	●	○	○	○	○	解	●	○	○	○	○	解	●	●	●	●	解	○	○	○	○	○	○	○
	豊能町	解	●	○	○	○	○	解	●	○	○	○	○	解	●	●	●	●	解	○	○	○	○	○	○	○
東部大阪	能勢町	解	●	○	○	○	○	解	●	○	○	○	○	解	●	●	●	●	解	○	○	○	○	○	○	○
	守口市	解	●	○	○	○	○	解	●	○	○	○	○	解	●	●	●	●	解	○	○	○	○	○	○	○
	枚方市	解	●	○	○	○	○	解	●	○	○	○	○	解	●	●	●	●	解	○	○	○	○	○	○	○
	八尾市	解	●	○	○	○	○	解	●	○	○	○	○	解	●	●	●	●	解	○	○	○	○	○	○	○
	寝屋川市	解	●	○	○	○	○	解	●	○	○	○	○	解	●	●	●	●	解	○	○	○	○	○	○	○
	大東市	解	●	○	○	○	○	解	●	○	○	○	○	解	●	●	●	●	解	○	○	○	○	○	○	○
	柏原市	解	●	○	○	○	○	解	●	○	○	○	○	解	●	●	●	●	解	○	○	○	○	○	○	○
	門真市	解	●	○	○	○	○	解	●	○	○	○	○	解	●	●	●	●	解	○	○	○	○	○	○	○
	東大阪市	解	●	○	○	○	○	解	●	○	○	○	○	解	●	●	●	●	解	○	○	○	○	○	○	○
	四條畷市	解	●	○	○	○	○	解	●	○	○	○	○	解	●	●	●	●	解	○	○	○	○	○	○	○
南河内	交野市	解	●	○	○	○	○	解	●	○	○	○	○	解	●	●	●	●	解	○	○	○	○	○	○	○
	富田林市	解	●	○	○	○	○	解	●	○	○	○	○	解	●	●	●	●	解	○	○	○	○	○	○	○
	河内長野市	解	●	○	○	○	○	解	●	○	○	○	○	解	●	●	●	●	解	○	○	○	○	○	○	○
	松原市	解	●	○	○	○	○	解	●	○	○	○	○	解	●	●	●	●	解	○	○	○	○	○	○	○
	羽曳野市	解	●	○	○	○	○	解	●	○	○	○	○	解	●	●	●	●	解	○	○	○	○	○	○	○
	藤井寺市	解	●	○	○	○	○	解	●	○	○	○	○	解	●	●	●	●	解	○	○	○	○	○	○	○
	大阪狭山市	解	●	○	○	○	○	解	●	○	○	○	○	解	●	●	●	●	解	○	○	○	○	○	○	○
	太子町	解	●	○	○	○	○	解	●	○	○	○	○	解	●	●	●	●	解	○	○	○	○	○	○	○
	河南町	解	●	○	○	○	○	解	●	○	○	○	○	解	●	●	●	●	解	○	○	○	○	○	○	○
	千早赤阪村	解	●	○	○	○	○	解	●	○	○	○	○	解	●	●	●	●	解	○	○	○	○	○	○	○
泉州	堺市	解	●	○	○	○	○	解	●	○	○	○	○	解	●	●	●	●	解	○	○	○	○	○	○	○
	岸和田市	解	●	○	○	○	○	解	●	○	○	○	○	解	●	●	●	●	解	○	○	○	○	○	○	○
	泉大津市	解	●	○	○	○	○	解	●	○	○	○	○	解	●	●	●	●	解	○	○	○	○	○	○	○
	貝塚市	解	●	○	○	○	○	解	●	○	○	○	○	解	●	●	●	●	解	○	○	○	○	○	○	○
	泉佐野市	解	●	○	○	○	○	解	●	○	○	○	○	解	●	●	●	●	解	○	○	○	○	○	○	○
	和泉市	解	●	○	○	○	○	解	●	○	○	○	○	解	●	●	●	●	解	○	○	○	○	○	○	○
	高石市	解	●	○	○	○	○	解	●	○	○	○	○	解	●	●	●	●	解	○	○	○	○	○	○	○
	泉南市	解	●	○	○	○	○	解	●	○	○	○	○	解	●	●	●	●	解	○	○	○	○	○	○	○
	阪南市	解	●	○	○	○	○	解	●	○	○	○	○	解	●	●	●	●	解	○	○	○	○	○	○	○
	忠岡町	解	●	○	○	○	○	解	●	○	○	○	○	解	●	●	●	●	解	○	○	○	○	○	○	○
熊取町	解	●	○	○	○	○	解	●	○	○	○	○	解	●	●	●	●	解	○	○	○	○	○	○	○	
田尻町	解	●	○	○	○	○	解	●	○	○	○	○	解	●	●	●	●	解	○	○	○	○	○	○	○	
岬町	解	●	○	○	○	○	解	●	○	○	○	○	解	●	●	●	●	解	○	○	○	○	○	○	○	

## 警報・注意報発表状況 (4/4)

●：発表、◇：特別警報から警報、▽：特別警報から注意報、▼：警報から注意報、○：継続、解：解除  
 浸：浸水害、土：土砂災害、土浸：土砂災害・浸水害、斜体字：発表、下線：特別警報から警報

発表時刻	2025/ 1/29 09:53				2025/ 1/29 22:10			2025/ 1/30 15:30	2025/ 1/31 15:32
	雷注意報	強風注意報	波浪注意報	乾燥注意報	強風注意報	波浪注意報	乾燥注意報	乾燥注意報	乾燥注意報
大阪市	解	○	○	○	解	解	○	○	○
豊中市	解	○	○	○	解	解	○	○	○
池田市	解	○	○	○	解	解	○	○	○
吹田市	解	○	○	○	解	解	○	○	○
高槻市	解	○	○	○	解	解	○	○	○
茨木市	解	○	○	○	解	解	○	○	○
箕面市	解	○	○	○	解	解	○	○	○
摂津市	解	○	○	○	解	解	○	○	○
島本町	解	○	○	○	解	解	○	○	○
豊能町	解	○	○	○	解	解	○	○	○
能勢町	解	○	○	○	解	解	○	○	○
守口市	解	○	○	○	解	解	○	○	○
枚方市	解	○	○	○	解	解	○	○	○
八尾市	解	○	○	○	解	解	○	○	○
寝屋川市	解	○	○	○	解	解	○	○	○
大東市	解	○	○	○	解	解	○	○	○
柏原市	解	○	○	○	解	解	○	○	○
門真市	解	○	○	○	解	解	○	○	○
東大阪市	解	○	○	○	解	解	○	○	○
四條畷市	解	○	○	○	解	解	○	○	○
交野市	解	○	○	○	解	解	○	○	○
富田林市	解	○	○	○	解	解	○	○	○
河内長野市	解	○	○	○	解	解	○	○	○
松原市	解	○	○	○	解	解	○	○	○
羽曳野市	解	○	○	○	解	解	○	○	○
藤井寺市	解	○	○	○	解	解	○	○	○
大阪狭山市	解	○	○	○	解	解	○	○	○
太子町	解	○	○	○	解	解	○	○	○
河南町	解	○	○	○	解	解	○	○	○
千早赤阪村	解	○	○	○	解	解	○	○	○
堺市	解	○	○	○	解	解	○	○	○
岸和田市	解	○	○	○	解	解	○	○	○
泉大津市	解	○	○	○	解	解	○	○	○
貝塚市	解	○	○	○	解	解	○	○	○
泉佐野市	解	○	○	○	解	解	○	○	○
和泉市	解	○	○	○	解	解	○	○	○
高石市	解	○	○	○	解	解	○	○	○
泉南市	解	○	○	○	解	解	○	○	○
阪南市	解	○	○	○	解	解	○	○	○
忠岡町	解	○	○	○	解	解	○	○	○
熊取町	解	○	○	○	解	解	○	○	○
田尻町	解	○	○	○	解	解	○	○	○
岬町	解	○	○	○	解	解	○	○	○

# 警報・注意報発表状況 (1/5)

●:発表、◇:特別警報から警報、▽:特別警報から注意報、▼:警報から注意報、○:継続、解:解除  
 浸:浸水害、土:土砂災害、土浸:土砂災害・浸水害、斜体字:発表、下線:特別警報から警報

	発表時刻	2025/2/1 17:20		2025/2/3 09:31		2025/2/4 04:15		2025/2/4 15:31		2025/2/5 10:02		2025/2/5 12:14		2025/2/5 15:36		2025/2/6 04:19		
		警報・注意報	乾燥注意報	強風注意報	波浪注意報	乾燥注意報	強風注意報	波浪注意報	乾燥注意報	強風注意報	波浪注意報	乾燥注意報	強風注意報	波浪注意報	乾燥注意報	強風注意報	波浪注意報	乾燥注意報
北大阪	大阪市	解	●	●	○	○	○	○	○	○	○	○	○	○	○	○	○	○
	豊中市	解	●	●	○	○	○	○	○	○	○	○	○	○	○	○	○	○
	池田市	解	●	●	○	○	○	○	○	○	○	○	○	○	○	○	○	○
	吹田市	解	●	●	○	○	○	○	○	○	○	○	○	○	○	○	○	○
	高槻市	解	●	●	○	○	○	○	○	○	○	○	○	○	○	○	○	○
	茨木市	解	●	●	○	○	○	○	○	○	○	○	○	○	○	○	○	○
	箕面市	解	●	●	○	○	○	○	○	○	○	○	○	○	○	○	○	○
	摂津市	解	●	●	○	○	○	○	○	○	○	○	○	○	○	○	○	○
	島本町	解	●	●	○	○	○	○	○	○	○	○	○	○	○	○	○	○
	豊能町	解	●	●	○	○	○	○	○	○	○	○	○	○	○	○	○	○
東部大阪	能勢町	解	●	●	○	○	○	○	○	○	○	○	○	○	○	○	○	○
	守口市	解	●	●	○	○	○	○	○	○	○	○	○	○	○	○	○	○
	枚方市	解	●	●	○	○	○	○	○	○	○	○	○	○	○	○	○	○
	八尾市	解	●	●	○	○	○	○	○	○	○	○	○	○	○	○	○	○
	寝屋川市	解	●	●	○	○	○	○	○	○	○	○	○	○	○	○	○	○
	大東市	解	●	●	○	○	○	○	○	○	○	○	○	○	○	○	○	○
	柏原市	解	●	●	○	○	○	○	○	○	○	○	○	○	○	○	○	○
	門真市	解	●	●	○	○	○	○	○	○	○	○	○	○	○	○	○	○
	東大阪市	解	●	●	○	○	○	○	○	○	○	○	○	○	○	○	○	○
	四條畷市	解	●	●	○	○	○	○	○	○	○	○	○	○	○	○	○	○
南河内	交野市	解	●	●	○	○	○	○	○	○	○	○	○	○	○	○	○	○
	富田林市	解	●	●	○	○	○	○	○	○	○	○	○	○	○	○	○	○
	河内長野市	解	●	●	○	○	○	○	○	○	○	○	○	○	○	○	○	○
	松原市	解	●	●	○	○	○	○	○	○	○	○	○	○	○	○	○	○
	羽曳野市	解	●	●	○	○	○	○	○	○	○	○	○	○	○	○	○	○
	藤井寺市	解	●	●	○	○	○	○	○	○	○	○	○	○	○	○	○	○
	大阪狭山市	解	●	●	○	○	○	○	○	○	○	○	○	○	○	○	○	○
	太子町	解	●	●	○	○	○	○	○	○	○	○	○	○	○	○	○	○
	河南町	解	●	●	○	○	○	○	○	○	○	○	○	○	○	○	○	○
	千早赤阪村	解	●	●	○	○	○	○	○	○	○	○	○	○	○	○	○	○
泉州	堺市	解	●	●	○	○	○	○	○	○	○	○	○	○	○	○	○	○
	岸和田市	解	●	●	○	○	○	○	○	○	○	○	○	○	○	○	○	○
	泉大津市	解	●	●	○	○	○	○	○	○	○	○	○	○	○	○	○	○
	貝塚市	解	●	●	○	○	○	○	○	○	○	○	○	○	○	○	○	○
	泉佐野市	解	●	●	○	○	○	○	○	○	○	○	○	○	○	○	○	○
	和泉市	解	●	●	○	○	○	○	○	○	○	○	○	○	○	○	○	○
	高石市	解	●	●	○	○	○	○	○	○	○	○	○	○	○	○	○	○
	泉南市	解	●	●	○	○	○	○	○	○	○	○	○	○	○	○	○	○
	阪南市	解	●	●	○	○	○	○	○	○	○	○	○	○	○	○	○	○
	忠岡町	解	●	●	○	○	○	○	○	○	○	○	○	○	○	○	○	○
	熊取町	解	●	●	○	○	○	○	○	○	○	○	○	○	○	○	○	○
	田尻町	解	●	●	○	○	○	○	○	○	○	○	○	○	○	○	○	○
	岬町	解	●	●	○	○	○	○	○	○	○	○	○	○	○	○	○	○

## 警報・注意報発表状況 (2/5)

●:発表、◇:特別警報から警報、▽:特別警報から注意報、▼:警報から注意報、○:継続、解:解除  
 浸:浸水害、土:土砂災害、土浸:土砂災害・浸水害、斜体字:発表、下線:特別警報から警報

	発表時刻	2025/2/6 19:50			2025/2/7 03:54			2025/2/7 15:50			2025/2/8 15:55			2025/2/8 20:15			2025/2/8 23:10			
		強風注意報	波浪注意報	乾燥注意報	雷注意報	強風注意報	波浪注意報	乾燥注意報	大雪注意報	風雪注意報	雷注意報	強風注意報	波浪注意報	乾燥注意報	大雪注意報	風雪注意報	雷注意報	強風注意報	波浪注意報	乾燥注意報
北大阪	大阪市	解	解	○	●	●	●	○	○	○	○	○	○	○	○	○	○	○	○	○
	豊中市	解	○	○	●	●	○	○	○	○	○	○	○	○	○	○	○	○	○	○
	池田市	解	○	○	●	●	○	○	○	○	○	○	○	○	○	○	○	○	○	○
	吹田市	解	○	○	●	●	○	○	○	○	○	○	○	○	○	○	○	○	○	○
	高槻市	解	○	○	●	●	○	○	○	○	○	○	○	○	○	○	○	○	○	○
	茨木市	解	○	○	●	●	○	○	○	○	○	○	○	○	○	○	○	○	○	○
	箕面市	解	○	○	●	●	○	○	○	○	○	○	○	○	○	○	○	○	○	○
	摂津市	解	○	○	●	●	○	○	○	○	○	○	○	○	○	○	○	○	○	○
	島本町	解	○	○	●	●	○	○	○	○	○	○	○	○	○	○	○	○	○	○
	豊能町	解	○	○	●	●	○	○	○	○	○	○	○	○	○	○	○	○	○	○
東部大阪	能勢町	解	○	○	●	●	○	○	○	○	○	○	○	○	○	○	○	○	○	○
	守口市	解	○	○	●	●	○	○	○	○	○	○	○	○	○	○	○	○	○	○
	枚方市	解	○	○	●	●	○	○	○	○	○	○	○	○	○	○	○	○	○	○
	八尾市	解	○	○	●	●	○	○	○	○	○	○	○	○	○	○	○	○	○	○
	寝屋川市	解	○	○	●	●	○	○	○	○	○	○	○	○	○	○	○	○	○	○
	大東市	解	○	○	●	●	○	○	○	○	○	○	○	○	○	○	○	○	○	○
	柏原市	解	○	○	●	●	○	○	○	○	○	○	○	○	○	○	○	○	○	○
	門真市	解	○	○	●	●	○	○	○	○	○	○	○	○	○	○	○	○	○	○
	東大阪市	解	○	○	●	●	○	○	○	○	○	○	○	○	○	○	○	○	○	○
	四條畷市	解	○	○	●	●	○	○	○	○	○	○	○	○	○	○	○	○	○	○
南河内	交野市	解	○	○	●	●	○	○	○	○	○	○	○	○	○	○	○	○	○	○
	富田林市	解	○	○	●	●	○	○	○	○	○	○	○	○	○	○	○	○	○	○
	河内長野市	解	○	○	●	●	○	○	○	○	○	○	○	○	○	○	○	○	○	○
	松原市	解	○	○	●	●	○	○	○	○	○	○	○	○	○	○	○	○	○	○
	羽曳野市	解	○	○	●	●	○	○	○	○	○	○	○	○	○	○	○	○	○	○
	藤井寺市	解	○	○	●	●	○	○	○	○	○	○	○	○	○	○	○	○	○	○
	大阪狭山市	解	○	○	●	●	○	○	○	○	○	○	○	○	○	○	○	○	○	○
	太子町	解	○	○	●	●	○	○	○	○	○	○	○	○	○	○	○	○	○	○
	河南町	解	○	○	●	●	○	○	○	○	○	○	○	○	○	○	○	○	○	○
	千早赤阪村	解	○	○	●	●	○	○	○	○	○	○	○	○	○	○	○	○	○	○
泉州	堺市	解	解	○	●	●	○	○	○	○	○	○	○	○	○	○	○	○	○	○
	岸和田市	解	解	○	●	●	○	○	○	○	○	○	○	○	○	○	○	○	○	○
	泉大津市	解	解	○	●	●	○	○	○	○	○	○	○	○	○	○	○	○	○	○
	貝塚市	解	解	○	●	●	○	○	○	○	○	○	○	○	○	○	○	○	○	○
	泉佐野市	解	解	○	●	●	○	○	○	○	○	○	○	○	○	○	○	○	○	○
	和泉市	解	○	○	●	●	○	○	○	○	○	○	○	○	○	○	○	○	○	○
	高石市	解	解	○	●	●	○	○	○	○	○	○	○	○	○	○	○	○	○	○
	泉南市	解	解	○	●	●	○	○	○	○	○	○	○	○	○	○	○	○	○	○
	阪南市	解	解	○	●	●	○	○	○	○	○	○	○	○	○	○	○	○	○	○
	忠岡町	解	解	○	●	●	○	○	○	○	○	○	○	○	○	○	○	○	○	○
熊取町	解	解	○	●	●	○	○	○	○	○	○	○	○	○	○	○	○	○	○	
田尻町	解	解	○	●	●	○	○	○	○	○	○	○	○	○	○	○	○	○	○	
岬町	解	解	○	●	●	○	○	○	○	○	○	○	○	○	○	○	○	○	○	

# 警報・注意報発表状況 (3/5)

●:発表、◇:特別警報から警報、▽:特別警報から注意報、▼:警報から注意報、○:継続、解:解除  
 浸:浸水害、土:土砂災害、土浸:土砂災害・浸水害、斜体字:発表、下線:特別警報から警報

発表時刻		2025/2/9 15:19	2025/2/10 15:36	2025/2/11 20:11	2025/2/12 19:28	2025/2/12 22:15	2025/2/13 04:03	2025/2/13 15:30	2025/2/14 15:50	2025/2/15 20:26	2025/2/17 04:18	2025/2/17 23:33	2025/2/18 10:05	2025/2/18 15:22												
警報・注意報		乾燥注意報	乾燥注意報	乾燥注意報	強風注意報	波浪注意報	強風注意報	波浪注意報	乾燥注意報	乾燥注意報	強風注意報	波浪注意報	乾燥注意報	強風注意報	波浪注意報	乾燥注意報	大雪注意報	強風注意報	波浪注意報	乾燥注意報						
北大阪	大阪市	○	○	解	●	○	○	○	○	○	○	○	○	○	○	○	○	○	○	○	○					
	豊中市	○	○	解	●	○	○	○	○	○	○	○	○	○	○	○	○	○	○	○	○	○				
	池田市	○	○	解	●	○	○	○	○	○	○	○	○	○	○	○	○	○	○	○	○	○				
	吹田市	○	○	解	●	○	○	○	○	○	○	○	○	○	○	○	○	○	○	○	○	○				
	高槻市	○	○	解	●	○	○	○	○	○	○	○	○	○	○	○	○	○	○	○	○	○				
	茨木市	○	○	解	●	○	○	○	○	○	○	○	○	○	○	○	○	○	○	○	○	○	○			
	箕面市	○	○	解	●	○	○	○	○	○	○	○	○	○	○	○	○	○	○	○	○	○	○			
	摂津市	○	○	解	●	○	○	○	○	○	○	○	○	○	○	○	○	○	○	○	○	○	○	○		
	島本町	○	○	解	●	○	○	○	○	○	○	○	○	○	○	○	○	○	○	○	○	○	○	○		
	豊能町	○	○	解	●	○	○	○	○	○	○	○	○	○	○	○	○	○	○	○	○	○	○	○		
東部大阪	能勢町	○	○	解	●	○	○	○	○	○	○	○	○	○	○	○	○	○	○	○	○	○	○	○		
	守口市	○	○	解	●	○	○	○	○	○	○	○	○	○	○	○	○	○	○	○	○	○	○	○		
	枚方市	○	○	解	●	○	○	○	○	○	○	○	○	○	○	○	○	○	○	○	○	○	○	○		
	八尾市	○	○	解	●	○	○	○	○	○	○	○	○	○	○	○	○	○	○	○	○	○	○	○	○	
	寝屋川市	○	○	解	●	○	○	○	○	○	○	○	○	○	○	○	○	○	○	○	○	○	○	○	○	
	大東市	○	○	解	●	○	○	○	○	○	○	○	○	○	○	○	○	○	○	○	○	○	○	○	○	
	柏原市	○	○	解	●	○	○	○	○	○	○	○	○	○	○	○	○	○	○	○	○	○	○	○	○	
	門真市	○	○	解	●	○	○	○	○	○	○	○	○	○	○	○	○	○	○	○	○	○	○	○	○	
	東大阪市	○	○	解	●	○	○	○	○	○	○	○	○	○	○	○	○	○	○	○	○	○	○	○	○	○
	四條畷市	○	○	解	●	○	○	○	○	○	○	○	○	○	○	○	○	○	○	○	○	○	○	○	○	○
南河内	交野市	○	○	解	●	○	○	○	○	○	○	○	○	○	○	○	○	○	○	○	○	○	○	○	○	
	富田林市	○	○	解	●	○	○	○	○	○	○	○	○	○	○	○	○	○	○	○	○	○	○	○	○	
	河内長野市	○	○	解	●	○	○	○	○	○	○	○	○	○	○	○	○	○	○	○	○	○	○	○	○	
	松原市	○	○	解	●	○	○	○	○	○	○	○	○	○	○	○	○	○	○	○	○	○	○	○	○	○
	羽曳野市	○	○	解	●	○	○	○	○	○	○	○	○	○	○	○	○	○	○	○	○	○	○	○	○	○
	藤井寺市	○	○	解	●	○	○	○	○	○	○	○	○	○	○	○	○	○	○	○	○	○	○	○	○	○
	大阪狭山市	○	○	解	●	○	○	○	○	○	○	○	○	○	○	○	○	○	○	○	○	○	○	○	○	○
	太子町	○	○	解	●	○	○	○	○	○	○	○	○	○	○	○	○	○	○	○	○	○	○	○	○	○
	河南町	○	○	解	●	○	○	○	○	○	○	○	○	○	○	○	○	○	○	○	○	○	○	○	○	○
	千早赤阪村	○	○	解	●	○	○	○	○	○	○	○	○	○	○	○	○	○	○	○	○	○	○	○	○	○
泉州	堺市	○	○	解	●	○	○	○	○	○	○	○	○	○	○	○	○	○	○	○	○	○	○	○	○	
	岸和田市	○	○	解	●	○	○	○	○	○	○	○	○	○	○	○	○	○	○	○	○	○	○	○	○	
	泉大津市	○	○	解	●	○	○	○	○	○	○	○	○	○	○	○	○	○	○	○	○	○	○	○	○	
	貝塚市	○	○	解	●	○	○	○	○	○	○	○	○	○	○	○	○	○	○	○	○	○	○	○	○	○
	泉佐野市	○	○	解	●	○	○	○	○	○	○	○	○	○	○	○	○	○	○	○	○	○	○	○	○	○
	和泉市	○	○	解	●	○	○	○	○	○	○	○	○	○	○	○	○	○	○	○	○	○	○	○	○	○
	高石市	○	○	解	●	○	○	○	○	○	○	○	○	○	○	○	○	○	○	○	○	○	○	○	○	
	泉南市	○	○	解	●	○	○	○	○	○	○	○	○	○	○	○	○	○	○	○	○	○	○	○	○	○
	阪南市	○	○	解	●	○	○	○	○	○	○	○	○	○	○	○	○	○	○	○	○	○	○	○	○	○
	忠岡町	○	○	解	●	○	○	○	○	○	○	○	○	○	○	○	○	○	○	○	○	○	○	○	○	○
熊取町	○	○	解	●	○	○	○	○	○	○	○	○	○	○	○	○	○	○	○	○	○	○	○	○	○	
田尻町	○	○	解	●	○	○	○	○	○	○	○	○	○	○	○	○	○	○	○	○	○	○	○	○	○	
岬町	○	○	解	●	○	○	○	○	○	○	○	○	○	○	○	○	○	○	○	○	○	○	○	○	○	

## 警報・注意報発表状況 (4/5)

●:発表、◇:特別警報から警報、▽:特別警報から注意報、▼:警報から注意報、○:継続、解:解除  
 浸:浸水害、土:土砂災害、土浸:土砂災害・浸水害、斜体字:発表、下線:特別警報から警報

発表時刻	2025/ 2/18 17:21		2025/ 2/19 07:35		2025/ 2/19 09:31		2025/ 2/19 21:20		2025/ 2/20 15:15		2025/ 2/21 20:36		2025/ 2/22 18:13		2025/ 2/23 04:10			
	大雪注意報	雷注意報	強風注意報	波浪注意報	乾燥注意報	大雪注意報	雷注意報	強風注意報	波浪注意報	乾燥注意報	大雪注意報	雷注意報	強風注意報	波浪注意報	乾燥注意報	強風注意報	波浪注意報	乾燥注意報
北大阪	大阪市		●	○	○		○	○	○	解	解	○	○	○	○	○	○	○
	豊中市		●	○	○		○	○	○	解	解	○	○	○	○	○	○	○
	池田市	○	●	○	○	解	○	○	○	○	○	○	○	○	○	○	○	○
	吹田市		●	○	○		○	○	○	○	○	○	○	○	○	○	○	○
	高槻市	○	●	○	○	○	○	○	○	○	○	○	○	○	○	○	○	○
	茨木市	○	●	○	○	○	○	○	○	○	○	○	○	○	○	○	○	○
	箕面市	○	●	○	○	○	○	○	○	○	○	○	○	○	○	○	○	○
	摂津市		●	○	○		○	○	○	○	○	○	○	○	○	○	○	○
	島本町	○	●	○	○	○	○	○	○	○	○	○	○	○	○	○	○	○
	豊能町	○	●	○	○	○	○	○	○	○	○	○	○	○	○	○	○	○
東部大阪	能勢町	○	●	○	○	○	○	○	○	○	○	○	○	○	○	○	○	○
	守口市		●	○	○		○	○	○	○	○	○	○	○	○	○	○	○
	枚方市		●	○	○		○	○	○	○	○	○	○	○	○	○	○	○
	八尾市		●	○	○		○	○	○	○	○	○	○	○	○	○	○	○
	寝屋川市		●	○	○		○	○	○	○	○	○	○	○	○	○	○	○
	大東市		●	○	○		○	○	○	○	○	○	○	○	○	○	○	○
	柏原市		●	○	○		○	○	○	○	○	○	○	○	○	○	○	○
	門真市		●	○	○		○	○	○	○	○	○	○	○	○	○	○	○
	東大阪市		●	○	○		○	○	○	○	○	○	○	○	○	○	○	○
	四條畷市		●	○	○		○	○	○	○	○	○	○	○	○	○	○	○
南河内	交野市		●	○	○		○	○	○	○	○	○	○	○	○	○	○	○
	富田林市		●	○	○		○	○	○	○	○	○	○	○	○	○	○	○
	河内長野市		●	○	○		○	○	○	○	○	○	○	○	○	○	○	○
	松原市		●	○	○		○	○	○	○	○	○	○	○	○	○	○	○
	羽曳野市		●	○	○		○	○	○	○	○	○	○	○	○	○	○	○
	藤井寺市		●	○	○		○	○	○	○	○	○	○	○	○	○	○	○
	大阪狭山市		●	○	○		○	○	○	○	○	○	○	○	○	○	○	○
	太子町		●	○	○		○	○	○	○	○	○	○	○	○	○	○	○
	河南町		●	○	○		○	○	○	○	○	○	○	○	○	○	○	○
	千早赤阪村		●	○	○		○	○	○	○	○	○	○	○	○	○	○	○
泉州	堺市		●	○	○		○	○	○	○	○	○	○	○	○	○	○	○
	岸和田市		●	○	○		○	○	○	○	○	○	○	○	○	○	○	○
	泉大津市		●	○	○		○	○	○	○	○	○	○	○	○	○	○	○
	貝塚市		●	○	○		○	○	○	○	○	○	○	○	○	○	○	○
	泉佐野市		●	○	○		○	○	○	○	○	○	○	○	○	○	○	○
	和泉市		●	○	○		○	○	○	○	○	○	○	○	○	○	○	○
	高石市		●	○	○		○	○	○	○	○	○	○	○	○	○	○	○
	泉南市		●	○	○		○	○	○	○	○	○	○	○	○	○	○	○
	阪南市		●	○	○		○	○	○	○	○	○	○	○	○	○	○	○
	忠岡町		●	○	○		○	○	○	○	○	○	○	○	○	○	○	○
	熊取町		●	○	○		○	○	○	○	○	○	○	○	○	○	○	○
	田尻町		●	○	○		○	○	○	○	○	○	○	○	○	○	○	○
	岬町		●	○	○		○	○	○	○	○	○	○	○	○	○	○	○

# 警報・注意報発表状況 (5/5)

●:発表、◇:特別警報から警報、▽:特別警報から注意報、▼:警報から注意報、○:継続、解:解除  
 浸:浸水害、土:土砂災害、土浸:土砂災害・浸水害、斜体字:発表、下線:特別警報から警報

発表時刻	2025/ 2/23 15:55				2025/ 2/24 11:34				2025/ 2/24 15:31		2025/ 2/25 15:30		2025/ 2/26 15:32		2025/ 2/27 23:40		
	大雪注意報	風雪注意報	雷注意報	強風注意報	波浪注意報	乾燥注意報	大雪注意報	風雪注意報	雷注意報	波浪注意報	乾燥注意報	雷注意報	乾燥注意報	乾燥注意報	乾燥注意報	乾燥注意報	
北大阪	大阪市		●	●	解	○	○	解	○	解	○	○	○	○	○	解	
	豊中市		●	●	解	○	○	解	○	○	○	○	○	○	○	○	解
	池田市	●	●	●	解	○	○	解	○	○	○	○	○	○	○	○	解
	吹田市		●	●	解	○	○	解	○	○	○	○	○	○	○	○	解
	高槻市	●	●	●	解	○	○	解	○	○	○	○	○	○	○	○	解
	茨木市	●	●	●	解	○	○	解	○	○	○	○	○	○	○	○	解
	箕面市	●	●	●	解	○	○	解	○	○	○	○	○	○	○	○	解
	摂津市		●	●	解	○	○	解	○	○	○	○	○	○	○	○	解
	島本町	●	●	●	解	○	○	解	○	○	○	○	○	○	○	○	解
	豊能町	●	●	●	解	○	○	解	○	○	○	○	○	○	○	○	解
能勢町	●	●	●	解	○	○	解	○	○	○	○	○	○	○	○	解	
東部大阪	守口市		●	●	解	○	○	解	○	○	○	○	○	○	○	○	解
	枚方市		●	●	解	○	○	解	○	○	○	○	○	○	○	○	解
	八尾市		●	●	解	○	○	解	○	○	○	○	○	○	○	○	解
	寝屋川市		●	●	解	○	○	解	○	○	○	○	○	○	○	○	解
	大東市		●	●	解	○	○	解	○	○	○	○	○	○	○	○	解
	柏原市		●	●	解	○	○	解	○	○	○	○	○	○	○	○	解
	門真市		●	●	解	○	○	解	○	○	○	○	○	○	○	○	解
	東大阪市		●	●	解	○	○	解	○	○	○	○	○	○	○	○	解
	四條畷市		●	●	解	○	○	解	○	○	○	○	○	○	○	○	解
	交野市		●	●	解	○	○	解	○	○	○	○	○	○	○	○	解
南河内	富田林市	●	●	●	解	○	○	解	○	○	○	○	○	○	○	○	解
	河内長野市	●	●	●	解	○	○	解	○	○	○	○	○	○	○	○	解
	松原市		●	●	解	○	○	解	○	○	○	○	○	○	○	○	解
	羽曳野市		●	●	解	○	○	解	○	○	○	○	○	○	○	○	解
	藤井寺市		●	●	解	○	○	解	○	○	○	○	○	○	○	○	解
	大阪狭山市		●	●	解	○	○	解	○	○	○	○	○	○	○	○	解
	太子町		●	●	解	○	○	解	○	○	○	○	○	○	○	○	解
	河南町	●	●	●	解	○	○	解	○	○	○	○	○	○	○	○	解
	千早赤阪村	●	●	●	解	○	○	解	○	○	○	○	○	○	○	○	解
泉州	堺市		●	●	解	○	○	解	○	○	○	○	○	○	○	○	解
	岸和田市	●	●	●	解	○	○	解	○	○	○	○	○	○	○	○	解
	泉大津市		●	●	解	○	○	解	○	○	○	○	○	○	○	○	解
	貝塚市	●	●	●	解	○	○	解	○	○	○	○	○	○	○	○	解
	泉佐野市	●	●	●	解	○	○	解	○	○	○	○	○	○	○	○	解
	和泉市	●	●	●	解	○	○	解	○	○	○	○	○	○	○	○	解
	高石市		●	●	解	○	○	解	○	○	○	○	○	○	○	○	解
	泉南市	●	●	●	解	○	○	解	○	○	○	○	○	○	○	○	解
	阪南市	●	●	●	解	○	○	解	○	○	○	○	○	○	○	○	解
	忠岡町		●	●	解	○	○	解	○	○	○	○	○	○	○	○	解
	熊取町	●	●	●	解	○	○	解	○	○	○	○	○	○	○	○	解
	田尻町		●	●	解	○	○	解	○	○	○	○	○	○	○	○	解
	岬町	●	●	●	解	○	○	解	○	○	○	○	○	○	○	○	解

# 警報・注意報発表状況 (1/5)

●:発表、◇:特別警報から警報、▽:特別警報から注意報、▼:警報から注意報、○:継続、解:解除  
 浸:浸水害、土:土砂災害、土浸:土砂災害・浸水害、斜体字:発表、下線:特別警報から警報

発表時刻		2025/3/1 00:32		2025/3/1 01:59		2025/3/1 11:42		2025/3/2 14:42		2025/3/3 03:36		2025/3/6 09:37		2025/3/6 19:55		2025/3/7 04:33		2025/3/7 15:16		2025/3/7 20:29		2025/3/9 04:18		2025/3/9 10:01		2025/3/10 07:50		2025/3/10 09:32		2025/3/11 03:42		2025/3/13 09:31		
警報・注意報		濃霧注意報	濃霧注意報	濃霧注意報	濃霧注意報	濃霧注意報	濃霧注意報	濃霧注意報	濃霧注意報	濃霧注意報	濃霧注意報	濃霧注意報	濃霧注意報	濃霧注意報	濃霧注意報	濃霧注意報	濃霧注意報	濃霧注意報	濃霧注意報	濃霧注意報	濃霧注意報	濃霧注意報	濃霧注意報	濃霧注意報	濃霧注意報	濃霧注意報	濃霧注意報	濃霧注意報	濃霧注意報	濃霧注意報	濃霧注意報	濃霧注意報	濃霧注意報	
北大阪	大阪市	●	○	解	●	○	解	●	○	解	●	○	解	●	○	解	●	○	解	●	○	解	●	○	解	●	○	解	●	○	解	●	○	解
	豊中市	●	○	解	●	○	解	●	○	解	●	○	解	●	○	解	●	○	解	●	○	解	●	○	解	●	○	解	●	○	解	●	○	解
	池田市	●	○	解	●	○	解	●	○	解	●	○	解	●	○	解	●	○	解	●	○	解	●	○	解	●	○	解	●	○	解	●	○	解
	吹田市	●	○	解	●	○	解	●	○	解	●	○	解	●	○	解	●	○	解	●	○	解	●	○	解	●	○	解	●	○	解	●	○	解
	高槻市	●	○	解	●	○	解	●	○	解	●	○	解	●	○	解	●	○	解	●	○	解	●	○	解	●	○	解	●	○	解	●	○	解
	茨木市	●	○	解	●	○	解	●	○	解	●	○	解	●	○	解	●	○	解	●	○	解	●	○	解	●	○	解	●	○	解	●	○	解
	箕面市	●	○	解	●	○	解	●	○	解	●	○	解	●	○	解	●	○	解	●	○	解	●	○	解	●	○	解	●	○	解	●	○	解
	摂津市	●	○	解	●	○	解	●	○	解	●	○	解	●	○	解	●	○	解	●	○	解	●	○	解	●	○	解	●	○	解	●	○	解
	島本町	●	○	解	●	○	解	●	○	解	●	○	解	●	○	解	●	○	解	●	○	解	●	○	解	●	○	解	●	○	解	●	○	解
	豊能町	●	○	解	●	○	解	●	○	解	●	○	解	●	○	解	●	○	解	●	○	解	●	○	解	●	○	解	●	○	解	●	○	解
能勢町	●	○	解	●	○	解	●	○	解	●	○	解	●	○	解	●	○	解	●	○	解	●	○	解	●	○	解	●	○	解	●	○	解	
東部大阪	守口市	●	○	解	●	○	解	●	○	解	●	○	解	●	○	解	●	○	解	●	○	解	●	○	解	●	○	解	●	○	解	●	○	解
	枚方市	●	○	解	●	○	解	●	○	解	●	○	解	●	○	解	●	○	解	●	○	解	●	○	解	●	○	解	●	○	解	●	○	解
	八尾市	●	○	解	●	○	解	●	○	解	●	○	解	●	○	解	●	○	解	●	○	解	●	○	解	●	○	解	●	○	解	●	○	解
	寝屋川市	●	○	解	●	○	解	●	○	解	●	○	解	●	○	解	●	○	解	●	○	解	●	○	解	●	○	解	●	○	解	●	○	解
	大東市	●	○	解	●	○	解	●	○	解	●	○	解	●	○	解	●	○	解	●	○	解	●	○	解	●	○	解	●	○	解	●	○	解
	柏原市	●	○	解	●	○	解	●	○	解	●	○	解	●	○	解	●	○	解	●	○	解	●	○	解	●	○	解	●	○	解	●	○	解
	門真市	●	○	解	●	○	解	●	○	解	●	○	解	●	○	解	●	○	解	●	○	解	●	○	解	●	○	解	●	○	解	●	○	解
	東大阪市	●	○	解	●	○	解	●	○	解	●	○	解	●	○	解	●	○	解	●	○	解	●	○	解	●	○	解	●	○	解	●	○	解
	四條畷市	●	○	解	●	○	解	●	○	解	●	○	解	●	○	解	●	○	解	●	○	解	●	○	解	●	○	解	●	○	解	●	○	解
	交野市	●	○	解	●	○	解	●	○	解	●	○	解	●	○	解	●	○	解	●	○	解	●	○	解	●	○	解	●	○	解	●	○	解
南河内	富田林市	●	○	解	●	○	解	●	○	解	●	○	解	●	○	解	●	○	解	●	○	解	●	○	解	●	○	解	●	○	解	●	○	解
	河内長野市	●	○	解	●	○	解	●	○	解	●	○	解	●	○	解	●	○	解	●	○	解	●	○	解	●	○	解	●	○	解	●	○	解
	松原市	●	○	解	●	○	解	●	○	解	●	○	解	●	○	解	●	○	解	●	○	解	●	○	解	●	○	解	●	○	解	●	○	解
	羽曳野市	●	○	解	●	○	解	●	○	解	●	○	解	●	○	解	●	○	解	●	○	解	●	○	解	●	○	解	●	○	解	●	○	解
	藤井寺市	●	○	解	●	○	解	●	○	解	●	○	解	●	○	解	●	○	解	●	○	解	●	○	解	●	○	解	●	○	解	●	○	解
	大阪狭山市	●	○	解	●	○	解	●	○	解	●	○	解	●	○	解	●	○	解	●	○	解	●	○	解	●	○	解	●	○	解	●	○	解
	太子町	●	○	解	●	○	解	●	○	解	●	○	解	●	○	解	●	○	解	●	○	解	●	○	解	●	○	解	●	○	解	●	○	解
	河南町	●	○	解	●	○	解	●	○	解	●	○	解	●	○	解	●	○	解	●	○	解	●	○	解	●	○	解	●	○	解	●	○	解
	千早赤阪村	●	○	解	●	○	解	●	○	解	●	○	解	●	○	解	●	○	解	●	○	解	●	○	解	●	○	解	●	○	解	●	○	解
	泉州	堺市	●	○	解	●	○	解	●	○	解	●	○	解	●	○	解	●	○	解	●	○	解	●	○	解	●	○	解	●	○	解	●	○
岸和田市		●	○	解	●	○	解	●	○	解	●	○	解	●	○	解	●	○	解	●	○	解	●	○	解	●	○	解	●	○	解	●	○	解
泉大津市		●	○	解	●	○	解	●	○	解	●	○	解	●	○	解	●	○	解	●	○	解	●	○	解	●	○	解	●	○	解	●	○	解
貝塚市		●	○	解	●	○	解	●	○	解	●	○	解	●	○	解	●	○	解	●	○	解	●	○	解	●	○	解	●	○	解	●	○	解
泉佐野市		●	○	解	●	○	解	●	○	解	●	○	解	●	○	解	●	○	解	●	○	解	●	○	解	●	○	解	●	○	解	●	○	解
和泉市		●	○	解	●	○	解	●	○	解	●	○	解	●	○	解	●	○	解	●	○	解	●	○	解	●	○	解	●	○	解	●	○	解
高石市		●	○	解	●	○	解	●	○	解	●	○	解	●	○	解	●	○	解	●	○	解	●	○	解	●	○	解	●	○	解	●	○	解
泉南市		●	○	解	●	○	解	●	○	解	●	○	解	●	○	解	●	○	解	●	○	解	●	○	解	●	○	解	●	○	解	●	○	解
阪南市		●	○	解	●	○	解	●	○	解	●	○	解	●	○	解	●	○	解	●	○	解	●	○	解	●	○	解	●	○	解	●	○	解
忠岡町		●	○	解	●	○	解	●	○	解	●	○	解	●	○	解	●	○	解	●	○	解	●	○	解	●	○	解	●	○	解	●	○	解
熊取町	●	○	解	●	○	解	●	○	解	●	○	解	●	○	解	●	○	解	●	○	解	●	○	解	●	○	解	●	○	解	●	○	解	
田尻町	●	○	解	●	○	解	●	○	解	●	○	解	●	○	解	●	○	解	●	○	解	●	○	解	●	○	解	●	○	解	●	○	解	
岬町	●	○	解	●	○	解	●	○	解	●	○	解	●	○	解	●	○	解	●	○	解	●	○	解	●	○	解	●	○	解	●	○	解	

# 警報・注意報発表状況 (2/5)

●:発表、◇:特別警報から警報、▽:特別警報から注意報、▼:警報から注意報、○:継続、解:解除  
 浸:浸水害、土:土砂災害、土浸:土砂災害・浸水害、斜体字:発表、下線:特別警報から警報

発表時刻		2025/ 3/14 07:27	2025/ 3/14 09:26	2025/ 3/15 07:30	2025/ 3/15 13:38	2025/ 3/15 15:52	2025/ 3/16 16:02	2025/ 3/17 09:56	2025/ 3/17 18:36	2025/ 3/18 07:49	2025/ 3/18 09:50					
警報・注意報		霜注意報	乾燥注意報	霜注意報	乾燥注意報	強風注意報	波浪注意報	雷注意報	強風注意報	波浪注意報	霜注意報	雷注意報	霜注意報	雷注意報	強風注意報	波浪注意報
大阪市		●		○	●	●	解	●	●	●	解	○	○	●	解	○
豊中市		解	●	○	解	●	解	●	●	○	○	●	○	解	○	●
池田市		解	●	○	解	●	解	●	●	○	○	●	○	解	○	●
吹田市		解	●	○	解	●	解	●	●	○	○	●	○	解	○	●
高槻市		解	●	○	解	●	解	●	●	○	○	●	○	解	○	●
茨木市		解	●	○	解	●	解	●	●	○	○	●	○	解	○	●
箕面市		解	●	○	解	●	解	●	●	○	○	●	○	解	○	●
摂津市		解	●	○	解	●	解	●	●	○	○	●	○	解	○	●
島本町		解	●	○	解	●	解	●	●	○	○	●	○	解	○	●
豊能町		解	●	○	解	●	解	●	●	○	○	●	○	解	○	●
能勢町		解	●	○	解	●	解	●	●	○	○	●	○	解	○	●
守口市		解	●	○	解	●	解	●	●	○	○	●	○	解	○	●
枚方市		解	●	○	解	●	解	●	●	○	○	●	○	解	○	●
八尾市		解	●	○	解	●	解	●	●	○	○	●	○	解	○	●
寝屋川市		解	●	○	解	●	解	●	●	○	○	●	○	解	○	●
大東市		解	●	○	解	●	解	●	●	○	○	●	○	解	○	●
柏原市		解	●	○	解	●	解	●	●	○	○	●	○	解	○	●
門真市		解	●	○	解	●	解	●	●	○	○	●	○	解	○	●
東大阪市		解	●	○	解	●	解	●	●	○	○	●	○	解	○	●
四條畷市		解	●	○	解	●	解	●	●	○	○	●	○	解	○	●
交野市		解	●	○	解	●	解	●	●	○	○	●	○	解	○	●
富田林市		解	●	○	解	●	解	●	●	○	○	●	○	解	○	●
河内長野市		解	●	○	解	●	解	●	●	○	○	●	○	解	○	●
松原市		解	●	○	解	●	解	●	●	○	○	●	○	解	○	●
羽曳野市		解	●	○	解	●	解	●	●	○	○	●	○	解	○	●
藤井寺市		解	●	○	解	●	解	●	●	○	○	●	○	解	○	●
大阪狭山市		解	●	○	解	●	解	●	●	○	○	●	○	解	○	●
太子町		解	●	○	解	●	解	●	●	○	○	●	○	解	○	●
河南町		解	●	○	解	●	解	●	●	○	○	●	○	解	○	●
千早赤阪村		解	●	○	解	●	解	●	●	○	○	●	○	解	○	●
堺市		解	●	○	解	●	解	●	●	○	○	●	○	解	○	●
岸和田市		解	●	○	解	●	解	●	●	○	○	●	○	解	○	●
泉大津市		解	●	○	解	●	解	●	●	○	○	●	○	解	○	●
貝塚市		解	●	○	解	●	解	●	●	○	○	●	○	解	○	●
泉佐野市		解	●	○	解	●	解	●	●	○	○	●	○	解	○	●
和泉市		解	●	○	解	●	解	●	●	○	○	●	○	解	○	●
高石市		解	●	○	解	●	解	●	●	○	○	●	○	解	○	●
泉南市		解	●	○	解	●	解	●	●	○	○	●	○	解	○	●
阪南市		解	●	○	解	●	解	●	●	○	○	●	○	解	○	●
忠岡町		解	●	○	解	●	解	●	●	○	○	●	○	解	○	●
熊取町		解	●	○	解	●	解	●	●	○	○	●	○	解	○	●
田尻町		解	●	○	解	●	解	●	●	○	○	●	○	解	○	●
岬町		解	●	○	解	●	解	●	●	○	○	●	○	解	○	●

# 警報・注意報発表状況 (3/5)

●:発表、◇:特別警報から警報、▽:特別警報から注意報、▼:警報から注意報、○:継続、解:解除  
 浸:浸水害、土:土砂災害、土浸:土砂災害・浸水害、斜体字:発表、下線:特別警報から警報

	発表時刻			2025/ 3/19 04:39			2025/ 3/19 09:55			2025/ 3/19 15:36			2025/ 3/20 07:30		2025/ 3/20 09:31		2025/ 3/21 07:31		2025/ 3/21 07:55		2025/ 3/23 04:07		2025/ 3/24 10:02		2025/ 3/24 21:20		2025/ 3/25 15:35		2025/ 3/26 21:47	
	警報・注意報			雷注意報	強風注意報	波浪注意報	雷注意報	強風注意報	波浪注意報	霜注意報	強風注意報	波浪注意報	霜注意報	霜注意報	乾燥注意報	霜注意報	乾燥注意報	霜注意報	乾燥注意報	雷注意報	乾燥注意報	雷注意報	乾燥注意報	雷注意報	乾燥注意報	雷注意報	乾燥注意報	雷注意報	乾燥注意報	雷注意報
北大阪	大阪市	○	○	○	解	○	○	●	解	解	○	解	●	○	○	○	○	○	○	○	○	○	○	○	○	○	○	○	○	○
	豊中市	○	○	○	解	○	○	●	解	解	○	解	●	○	○	○	○	○	○	○	○	○	○	○	○	○	○	○	○	○
	池田市	○	○	○	解	○	○	●	解	解	○	解	●	○	○	○	○	○	○	○	○	○	○	○	○	○	○	○	○	○
	吹田市	○	○	○	解	○	○	●	解	解	○	解	●	○	○	○	○	○	○	○	○	○	○	○	○	○	○	○	○	○
	高槻市	○	○	○	解	○	○	●	解	解	○	解	●	○	○	○	○	○	○	○	○	○	○	○	○	○	○	○	○	○
	茨木市	○	○	○	解	○	○	●	解	解	○	解	●	○	○	○	○	○	○	○	○	○	○	○	○	○	○	○	○	○
	箕面市	○	○	○	解	○	○	●	解	解	○	解	●	○	○	○	○	○	○	○	○	○	○	○	○	○	○	○	○	○
	摂津市	○	○	○	解	○	○	●	解	解	○	解	●	○	○	○	○	○	○	○	○	○	○	○	○	○	○	○	○	○
	島本町	○	○	○	解	○	○	●	解	解	○	解	●	○	○	○	○	○	○	○	○	○	○	○	○	○	○	○	○	○
	豊能町	○	○	○	解	○	○	●	解	解	○	解	●	○	○	○	○	○	○	○	○	○	○	○	○	○	○	○	○	○
	能勢町	○	○	○	解	○	○	●	解	解	○	解	●	○	○	○	○	○	○	○	○	○	○	○	○	○	○	○	○	○
東部大阪	守口市	○	○	○	解	○	○	●	解	解	○	解	●	○	○	○	○	○	○	○	○	○	○	○	○	○	○	○	○	○
	枚方市	○	○	○	解	○	○	●	解	解	○	解	●	○	○	○	○	○	○	○	○	○	○	○	○	○	○	○	○	○
	八尾市	○	○	○	解	○	○	●	解	解	○	解	●	○	○	○	○	○	○	○	○	○	○	○	○	○	○	○	○	○
	寝屋川市	○	○	○	解	○	○	●	解	解	○	解	●	○	○	○	○	○	○	○	○	○	○	○	○	○	○	○	○	○
	大東市	○	○	○	解	○	○	●	解	解	○	解	●	○	○	○	○	○	○	○	○	○	○	○	○	○	○	○	○	○
	柏原市	○	○	○	解	○	○	●	解	解	○	解	●	○	○	○	○	○	○	○	○	○	○	○	○	○	○	○	○	○
	門真市	○	○	○	解	○	○	●	解	解	○	解	●	○	○	○	○	○	○	○	○	○	○	○	○	○	○	○	○	○
	東大阪市	○	○	○	解	○	○	●	解	解	○	解	●	○	○	○	○	○	○	○	○	○	○	○	○	○	○	○	○	○
	四條畷市	○	○	○	解	○	○	●	解	解	○	解	●	○	○	○	○	○	○	○	○	○	○	○	○	○	○	○	○	○
	交野市	○	○	○	解	○	○	●	解	解	○	解	●	○	○	○	○	○	○	○	○	○	○	○	○	○	○	○	○	○
南河内	富田林市	○	○	○	解	○	○	●	解	解	○	解	●	○	○	○	○	○	○	○	○	○	○	○	○	○	○	○	○	○
	河内長野市	○	○	○	解	○	○	●	解	解	○	解	●	○	○	○	○	○	○	○	○	○	○	○	○	○	○	○	○	○
	松原市	○	○	○	解	○	○	●	解	解	○	解	●	○	○	○	○	○	○	○	○	○	○	○	○	○	○	○	○	○
	羽曳野市	○	○	○	解	○	○	●	解	解	○	解	●	○	○	○	○	○	○	○	○	○	○	○	○	○	○	○	○	○
	藤井寺市	○	○	○	解	○	○	●	解	解	○	解	●	○	○	○	○	○	○	○	○	○	○	○	○	○	○	○	○	○
	大阪狭山市	○	○	○	解	○	○	●	解	解	○	解	●	○	○	○	○	○	○	○	○	○	○	○	○	○	○	○	○	○
	太子町	○	○	○	解	○	○	●	解	解	○	解	●	○	○	○	○	○	○	○	○	○	○	○	○	○	○	○	○	○
	河南町	○	○	○	解	○	○	●	解	解	○	解	●	○	○	○	○	○	○	○	○	○	○	○	○	○	○	○	○	○
	千早赤阪村	○	○	○	解	○	○	●	解	解	○	解	●	○	○	○	○	○	○	○	○	○	○	○	○	○	○	○	○	○
泉州	堺市	○	○	○	解	○	○	●	解	解	○	解	●	○	○	○	○	○	○	○	○	○	○	○	○	○	○	○	○	○
	岸和田市	○	○	○	解	○	○	●	解	解	○	解	●	○	○	○	○	○	○	○	○	○	○	○	○	○	○	○	○	○
	泉大津市	○	○	○	解	○	○	●	解	解	○	解	●	○	○	○	○	○	○	○	○	○	○	○	○	○	○	○	○	○
	貝塚市	○	○	○	解	○	○	●	解	解	○	解	●	○	○	○	○	○	○	○	○	○	○	○	○	○	○	○	○	○
	泉佐野市	○	○	○	解	○	○	●	解	解	○	解	●	○	○	○	○	○	○	○	○	○	○	○	○	○	○	○	○	○
	和泉市	○	○	○	解	○	○	●	解	解	○	解	●	○	○	○	○	○	○	○	○	○	○	○	○	○	○	○	○	○
	高石市	○	○	○	解	○	○	●	解	解	○	解	●	○	○	○	○	○	○	○	○	○	○	○	○	○	○	○	○	○
	泉南市	○	○	○	解	○	○	●	解	解	○	解	●	○	○	○	○	○	○	○	○	○	○	○	○	○	○	○	○	○
	阪南市	○	○	○	解	○	○	●	解	解	○	解	●	○	○	○	○	○	○	○	○	○	○	○	○	○	○	○	○	○
	忠岡町	○	○	○	解	○	○	●	解	解	○	解	●	○	○	○	○	○	○	○	○	○	○	○	○	○	○	○	○	○
	熊取町	○	○	○	解	○	○	●	解	解	○	解	●	○	○	○	○	○	○	○	○	○	○	○	○	○	○	○	○	○
	田尻町	○	○	○	解	○	○	●	解	解	○	解	●	○	○	○	○	○	○	○	○	○	○	○	○	○	○	○	○	○
	岬町	○	○	○	解	○	○	●	解	解	○	解	●	○	○	○	○	○	○	○	○	○	○	○	○	○	○	○	○	○

# 警報・注意報発表状況 (4/5)

●:発表、◇:特別警報から警報、▽:特別警報から注意報、▼:警報から注意報、○:継続、解:解除  
 浸:浸水害、土:土砂災害、土浸:土砂災害・浸水害、斜体字:発表、下線:特別警報から警報

	発表時刻		2025/ 3/27 04:29		2025/ 3/27 13:28		2025/ 3/27 21:24		2025/ 3/28 05:46		2025/ 3/28 09:30		2025/ 3/29 07:30		2025/ 3/29 09:34		2025/ 3/30 07:37		2025/ 3/30 09:32		2025/ 3/30 15:30		
	警報・注意報		雷注意報	乾燥注意報	雷注意報	乾燥注意報	雷注意報	強風注意報	波浪注意報	雷注意報	強風注意報	波浪注意報	強風注意報	波浪注意報	乾燥注意報	乾燥注意報	霜注意報	乾燥注意報	霜注意報	強風注意報	波浪注意報	乾燥注意報	霜注意報
北大阪	大阪市	●	○	○	解	○	●	●	解	○	○	解	解	●	○	○	○	○	●	●	○	○	○
	豊中市	●	○	○	解	○	●	●	解	○	○	解	解	●	○	○	○	○	●	●	○	○	○
	池田市	●	○	○	解	○	●	●	解	○	○	解	解	●	○	○	○	○	●	●	○	○	○
	吹田市	●	○	○	解	○	●	●	解	○	○	解	解	●	○	○	○	○	●	●	○	○	○
	高槻市	●	○	○	解	○	●	●	解	○	○	解	解	●	○	○	○	○	●	●	○	○	○
	茨木市	●	○	○	解	○	●	●	解	○	○	解	解	●	○	○	○	○	●	●	○	○	○
	箕面市	●	○	○	解	○	●	●	解	○	○	解	解	●	○	○	○	○	●	●	○	○	○
	摂津市	●	○	○	解	○	●	●	解	○	○	解	解	●	○	○	○	○	●	●	○	○	○
	島本町	●	○	○	解	○	●	●	解	○	○	解	解	●	○	○	○	○	●	●	○	○	○
	豊能町	●	○	○	解	○	●	●	解	○	○	解	解	●	○	○	○	○	●	●	○	○	○
	能勢町	●	○	○	解	○	●	●	解	○	○	解	解	●	○	○	○	○	●	●	○	○	○
東部大阪	守口市	●	○	○	解	○	●	●	解	○	○	解	解	●	○	○	○	○	●	●	○	○	○
	枚方市	●	○	○	解	○	●	●	解	○	○	解	解	●	○	○	○	○	●	●	○	○	○
	八尾市	●	○	○	解	○	●	●	解	○	○	解	解	●	○	○	○	○	●	●	○	○	○
	寝屋川市	●	○	○	解	○	●	●	解	○	○	解	解	●	○	○	○	○	●	●	○	○	○
	大東市	●	○	○	解	○	●	●	解	○	○	解	解	●	○	○	○	○	●	●	○	○	○
	柏原市	●	○	○	解	○	●	●	解	○	○	解	解	●	○	○	○	○	●	●	○	○	○
	門真市	●	○	○	解	○	●	●	解	○	○	解	解	●	○	○	○	○	●	●	○	○	○
	東大阪市	●	○	○	解	○	●	●	解	○	○	解	解	●	○	○	○	○	●	●	○	○	○
	四條畷市	●	○	○	解	○	●	●	解	○	○	解	解	●	○	○	○	○	●	●	○	○	○
	交野市	●	○	○	解	○	●	●	解	○	○	解	解	●	○	○	○	○	●	●	○	○	○
南河内	富田林市	●	○	○	解	○	●	●	解	○	○	解	解	●	○	○	○	○	●	●	○	○	○
	河内長野市	●	○	○	解	○	●	●	解	○	○	解	解	●	○	○	○	○	●	●	○	○	○
	松原市	●	○	○	解	○	●	●	解	○	○	解	解	●	○	○	○	○	●	●	○	○	○
	羽曳野市	●	○	○	解	○	●	●	解	○	○	解	解	●	○	○	○	○	●	●	○	○	○
	藤井寺市	●	○	○	解	○	●	●	解	○	○	解	解	●	○	○	○	○	●	●	○	○	○
	大阪狭山市	●	○	○	解	○	●	●	解	○	○	解	解	●	○	○	○	○	●	●	○	○	○
	太子町	●	○	○	解	○	●	●	解	○	○	解	解	●	○	○	○	○	●	●	○	○	○
	河南町	●	○	○	解	○	●	●	解	○	○	解	解	●	○	○	○	○	●	●	○	○	○
	千早赤阪村	●	○	○	解	○	●	●	解	○	○	解	解	●	○	○	○	○	●	●	○	○	○
泉州	堺市	●	○	○	解	○	●	●	解	○	○	解	解	●	○	○	○	○	●	●	○	○	○
	岸和田市	●	○	○	解	○	●	●	解	○	○	解	解	●	○	○	○	○	●	●	○	○	○
	泉大津市	●	○	○	解	○	●	●	解	○	○	解	解	●	○	○	○	○	●	●	○	○	○
	貝塚市	●	○	○	解	○	●	●	解	○	○	解	解	●	○	○	○	○	●	●	○	○	○
	泉佐野市	●	○	○	解	○	●	●	解	○	○	解	解	●	○	○	○	○	●	●	○	○	○
	和泉市	●	○	○	解	○	●	●	解	○	○	解	解	●	○	○	○	○	●	●	○	○	○
	高石市	●	○	○	解	○	●	●	解	○	○	解	解	●	○	○	○	○	●	●	○	○	○
	泉南市	●	○	○	解	○	●	●	解	○	○	解	解	●	○	○	○	○	●	●	○	○	○
	阪南市	●	○	○	解	○	●	●	解	○	○	解	解	●	○	○	○	○	●	●	○	○	○
	忠岡町	●	○	○	解	○	●	●	解	○	○	解	解	●	○	○	○	○	●	●	○	○	○
	熊取町	●	○	○	解	○	●	●	解	○	○	解	解	●	○	○	○	○	●	●	○	○	○
	田尻町	●	○	○	解	○	●	●	解	○	○	解	解	●	○	○	○	○	●	●	○	○	○
	岬町	●	○	○	解	○	●	●	解	○	○	解	解	●	○	○	○	○	●	●	○	○	○

# 警報・注意報発表状況 (5/5)

●:発表、◇:特別警報から警報、▽:特別警報から注意報、▼:警報から注意報、○:継続、解:解除  
 浸:浸水害、土:土砂災害、土浸:土砂災害・浸水害、斜体字:発表、下線:特別警報から警報

発表時刻		2025/ 3/30 21:07				2025/ 3/31 07:28		2025/ 3/31 21:20	
		強風 注意報	波浪 注意報	乾燥 注意報	霜 注意報	乾燥 注意報	霜 注意報	乾燥 注意報	乾燥 注意報
北大阪	大阪市	解	解	○	○	○	解	解	
	豊中市	解	解	○	○	○	解	解	
	池田市	解	解	○	○	○	解	解	
	吹田市	解	解	○	○	○	解	解	
	高槻市	解	解	○	○	○	解	解	
	茨木市	解	解	○	○	○	解	解	
	箕面市	解	解	○	○	○	解	解	
	摂津市	解	解	○	○	○	解	解	
	島本町	解	解	○	○	○	解	解	
	豊能町	解	解	○	○	○	解	解	
	能勢町	解	解	○	○	○	解	解	
	守口市	解	解	○	○	○	解	解	
東部大阪	枚方市	解	解	○	○	○	解	解	
	八尾市	解	解	○	○	○	解	解	
	寝屋川市	解	解	○	○	○	解	解	
	大東市	解	解	○	○	○	解	解	
	柏原市	解	解	○	○	○	解	解	
	門真市	解	解	○	○	○	解	解	
	東大阪市	解	解	○	○	○	解	解	
	四條畷市	解	解	○	○	○	解	解	
	交野市	解	解	○	○	○	解	解	
	富田林市	解	解	○	○	○	解	解	
南河内	河内長野市	解	解	○	○	○	解	解	
	松原市	解	解	○	○	○	解	解	
	羽曳野市	解	解	○	○	○	解	解	
	藤井寺市	解	解	○	○	○	解	解	
	大阪狭山市	解	解	○	○	○	解	解	
	太子町	解	解	○	○	○	解	解	
	河南町	解	解	○	○	○	解	解	
	千早赤阪村	解	解	○	○	○	解	解	
	堺市	解	解	○	○	○	解	解	
	岸和田市	解	解	○	○	○	解	解	
泉州	泉大津市	解	解	○	○	○	解	解	
	貝塚市	解	解	○	○	○	解	解	
	泉佐野市	解	解	○	○	○	解	解	
	和泉市	解	解	○	○	○	解	解	
	高石市	解	解	○	○	○	解	解	
	泉南市	解	解	○	○	○	解	解	
	阪南市	解	解	○	○	○	解	解	
	忠岡町	解	解	○	○	○	解	解	
	熊取町	解	解	○	○	○	解	解	
	田尻町	解	解	○	○	○	解	解	
岬町	解	解	○	○	○	解	解		

# 警報・注意報発表状況 (1/4)

●：発表、◇：特別警報から警報、▽：特別警報から注意報、▼：警報から注意報、○：継続、解：解除  
 浸：浸水害、土：土砂災害、土浸：土砂災害・浸水害、斜体字：発表、下線：特別警報から警報

発表時刻		2025/4/1 09:39	2025/4/1 20:20	2025/4/3 09:30	2025/4/3 14:24		2025/4/3 20:33		2025/4/4 07:32	2025/4/4 09:45		2025/4/5 07:48	2025/4/5 19:15	2025/4/5 22:15	2025/4/6 11:34	2025/4/6 17:58
警報・注意報		乾燥注意報	乾燥注意報	乾燥注意報	霜注意報	強風注意報	波浪注意報	乾燥注意報	霜注意報	乾燥注意報	霜注意報	乾燥注意報	霜注意報	乾燥注意報	雷注意報	乾燥注意報
北大阪	大阪市	●	解	●	●	●	○	○	○	○	○	○	○	○	○	○
	豊中市	●	解	●	●	●	○	○	○	○	○	○	○	○	○	○
	池田市	●	解	●	●	●	○	○	○	○	○	○	○	○	○	○
	吹田市	●	解	●	●	●	○	○	○	○	○	○	○	○	○	○
	高槻市	●	解	●	●	●	○	○	○	○	○	○	○	○	○	○
	茨木市	●	解	●	●	●	○	○	○	○	○	○	○	○	○	○
	箕面市	●	解	●	●	●	○	○	○	○	○	○	○	○	○	○
	摂津市	●	解	●	●	●	○	○	○	○	○	○	○	○	○	○
	島本町	●	解	●	●	●	○	○	○	○	○	○	○	○	○	○
	豊能町	●	解	●	●	●	○	○	○	○	○	○	○	○	○	○
東部大阪	能勢町	●	解	●	●	●	○	○	○	○	○	○	○	○	○	○
	守口市	●	解	●	●	●	○	○	○	○	○	○	○	○	○	○
	枚方市	●	解	●	●	●	○	○	○	○	○	○	○	○	○	○
	八尾市	●	解	●	●	●	○	○	○	○	○	○	○	○	○	○
	寝屋川市	●	解	●	●	●	○	○	○	○	○	○	○	○	○	○
	大東市	●	解	●	●	●	○	○	○	○	○	○	○	○	○	○
	柏原市	●	解	●	●	●	○	○	○	○	○	○	○	○	○	○
	門真市	●	解	●	●	●	○	○	○	○	○	○	○	○	○	○
	東大阪市	●	解	●	●	●	○	○	○	○	○	○	○	○	○	○
	四條畷市	●	解	●	●	●	○	○	○	○	○	○	○	○	○	○
南河内	交野市	●	解	●	●	●	○	○	○	○	○	○	○	○	○	○
	富田林市	●	解	●	●	●	○	○	○	○	○	○	○	○	○	○
	河内長野市	●	解	●	●	●	○	○	○	○	○	○	○	○	○	○
	松原市	●	解	●	●	●	○	○	○	○	○	○	○	○	○	○
	羽曳野市	●	解	●	●	●	○	○	○	○	○	○	○	○	○	○
	藤井寺市	●	解	●	●	●	○	○	○	○	○	○	○	○	○	○
	大阪狭山市	●	解	●	●	●	○	○	○	○	○	○	○	○	○	○
	太子町	●	解	●	●	●	○	○	○	○	○	○	○	○	○	○
	河南町	●	解	●	●	●	○	○	○	○	○	○	○	○	○	○
	千早赤阪村	●	解	●	●	●	○	○	○	○	○	○	○	○	○	○
泉州	堺市	●	解	●	●	●	○	○	○	○	○	○	○	○	○	○
	岸和田市	●	解	●	●	●	○	○	○	○	○	○	○	○	○	○
	泉大津市	●	解	●	●	●	○	○	○	○	○	○	○	○	○	○
	貝塚市	●	解	●	●	●	○	○	○	○	○	○	○	○	○	○
	泉佐野市	●	解	●	●	●	○	○	○	○	○	○	○	○	○	○
	和泉市	●	解	●	●	●	○	○	○	○	○	○	○	○	○	○
	高石市	●	解	●	●	●	○	○	○	○	○	○	○	○	○	○
	泉南市	●	解	●	●	●	○	○	○	○	○	○	○	○	○	○
	阪南市	●	解	●	●	●	○	○	○	○	○	○	○	○	○	○
	志岡町	●	解	●	●	●	○	○	○	○	○	○	○	○	○	○
熊取町	●	解	●	●	●	○	○	○	○	○	○	○	○	○	○	
田尻町	●	解	●	●	●	○	○	○	○	○	○	○	○	○	○	
岬町	●	解	●	●	●	○	○	○	○	○	○	○	○	○	○	

## 警報・注意報発表状況 (2/4)

●：発表、◇：特別警報から警報、▽：特別警報から注意報、▼：警報から注意報、○：継続、解：解除  
 浸：浸水害、土：土砂災害、土浸：土砂災害・浸水害、斜体字：発表、下線：特別警報から警報

発表時刻	2025/ 4/ 6 20:43		2025/ 4/ 7 09:26		2025/ 4/ 8 04:24		2025/ 4/ 8 07:23		2025/ 4/ 8 13:40		2025/ 4/ 8 20:10		2025/ 4/ 10 04:25		2025/ 4/ 10 07:25		2025/ 4/ 10 15:41		2025/ 4/ 11 15:58		2025/ 4/ 11 18:35		2025/ 4/ 12 04:20		2025/ 4/ 12 20:01		2025/ 4/ 13 09:39		2025/ 4/ 13 16:03		
	警報・注意報	雷注意報	乾燥注意報	乾燥注意報	霜注意報	乾燥注意報	霜注意報	乾燥注意報	霜注意報	雷注意報	乾燥注意報	雷注意報	乾燥注意報	雷注意報	乾燥注意報	雷注意報	乾燥注意報	雷注意報	乾燥注意報	雷注意報	乾燥注意報	雷注意報	乾燥注意報	雷注意報	乾燥注意報	雷注意報	乾燥注意報	雷注意報	乾燥注意報	雷注意報	
北大阪	大阪市	解	○	○	○	○	○	○	○	○	○	○	○	○	○	○	○	○	○	○	○	○	○	○	○	○	○	○	○	○	
	豊中市	解	○	○	○	○	○	○	○	○	○	○	○	○	○	○	○	○	○	○	○	○	○	○	○	○	○	○	○	○	
	池田市	解	○	○	○	○	○	○	○	○	○	○	○	○	○	○	○	○	○	○	○	○	○	○	○	○	○	○	○	○	
	吹田市	解	○	○	○	○	○	○	○	○	○	○	○	○	○	○	○	○	○	○	○	○	○	○	○	○	○	○	○	○	
	高槻市	解	○	○	○	○	○	○	○	○	○	○	○	○	○	○	○	○	○	○	○	○	○	○	○	○	○	○	○	○	
	茨木市	解	○	○	○	○	○	○	○	○	○	○	○	○	○	○	○	○	○	○	○	○	○	○	○	○	○	○	○	○	
	箕面市	解	○	○	○	○	○	○	○	○	○	○	○	○	○	○	○	○	○	○	○	○	○	○	○	○	○	○	○	○	
	摂津市	解	○	○	○	○	○	○	○	○	○	○	○	○	○	○	○	○	○	○	○	○	○	○	○	○	○	○	○	○	
	島本町	解	○	○	○	○	○	○	○	○	○	○	○	○	○	○	○	○	○	○	○	○	○	○	○	○	○	○	○	○	
	豊能町	解	○	○	○	○	○	○	○	○	○	○	○	○	○	○	○	○	○	○	○	○	○	○	○	○	○	○	○	○	
東部大阪	能勢町	解	○	○	○	○	○	○	○	○	○	○	○	○	○	○	○	○	○	○	○	○	○	○	○	○	○	○	○	○	
	守口市	解	○	○	○	○	○	○	○	○	○	○	○	○	○	○	○	○	○	○	○	○	○	○	○	○	○	○	○	○	
	枚方市	解	○	○	○	○	○	○	○	○	○	○	○	○	○	○	○	○	○	○	○	○	○	○	○	○	○	○	○	○	
	八尾市	解	○	○	○	○	○	○	○	○	○	○	○	○	○	○	○	○	○	○	○	○	○	○	○	○	○	○	○	○	
	寝屋川市	解	○	○	○	○	○	○	○	○	○	○	○	○	○	○	○	○	○	○	○	○	○	○	○	○	○	○	○	○	
	大東市	解	○	○	○	○	○	○	○	○	○	○	○	○	○	○	○	○	○	○	○	○	○	○	○	○	○	○	○	○	
	柏原市	解	○	○	○	○	○	○	○	○	○	○	○	○	○	○	○	○	○	○	○	○	○	○	○	○	○	○	○	○	
	門真市	解	○	○	○	○	○	○	○	○	○	○	○	○	○	○	○	○	○	○	○	○	○	○	○	○	○	○	○	○	
	東大阪市	解	○	○	○	○	○	○	○	○	○	○	○	○	○	○	○	○	○	○	○	○	○	○	○	○	○	○	○	○	○
	四條畷市	解	○	○	○	○	○	○	○	○	○	○	○	○	○	○	○	○	○	○	○	○	○	○	○	○	○	○	○	○	○
南河内	交野市	解	○	○	○	○	○	○	○	○	○	○	○	○	○	○	○	○	○	○	○	○	○	○	○	○	○	○	○	○	
	富田林市	解	○	○	○	○	○	○	○	○	○	○	○	○	○	○	○	○	○	○	○	○	○	○	○	○	○	○	○	○	
	河内長野市	解	○	○	○	○	○	○	○	○	○	○	○	○	○	○	○	○	○	○	○	○	○	○	○	○	○	○	○	○	
	松原市	解	○	○	○	○	○	○	○	○	○	○	○	○	○	○	○	○	○	○	○	○	○	○	○	○	○	○	○	○	
	羽曳野市	解	○	○	○	○	○	○	○	○	○	○	○	○	○	○	○	○	○	○	○	○	○	○	○	○	○	○	○	○	
	藤井寺市	解	○	○	○	○	○	○	○	○	○	○	○	○	○	○	○	○	○	○	○	○	○	○	○	○	○	○	○	○	
	大阪狭山市	解	○	○	○	○	○	○	○	○	○	○	○	○	○	○	○	○	○	○	○	○	○	○	○	○	○	○	○	○	
	太子町	解	○	○	○	○	○	○	○	○	○	○	○	○	○	○	○	○	○	○	○	○	○	○	○	○	○	○	○	○	
	河南町	解	○	○	○	○	○	○	○	○	○	○	○	○	○	○	○	○	○	○	○	○	○	○	○	○	○	○	○	○	
	千早赤阪村	解	○	○	○	○	○	○	○	○	○	○	○	○	○	○	○	○	○	○	○	○	○	○	○	○	○	○	○	○	
泉州	堺市	解	○	○	○	○	○	○	○	○	○	○	○	○	○	○	○	○	○	○	○	○	○	○	○	○	○	○	○	○	
	岸和田市	解	○	○	○	○	○	○	○	○	○	○	○	○	○	○	○	○	○	○	○	○	○	○	○	○	○	○	○	○	
	泉大津市	解	○	○	○	○	○	○	○	○	○	○	○	○	○	○	○	○	○	○	○	○	○	○	○	○	○	○	○	○	
	貝塚市	解	○	○	○	○	○	○	○	○	○	○	○	○	○	○	○	○	○	○	○	○	○	○	○	○	○	○	○	○	
	泉佐野市	解	○	○	○	○	○	○	○	○	○	○	○	○	○	○	○	○	○	○	○	○	○	○	○	○	○	○	○	○	
	和泉市	解	○	○	○	○	○	○	○	○	○	○	○	○	○	○	○	○	○	○	○	○	○	○	○	○	○	○	○	○	
	高石市	解	○	○	○	○	○	○	○	○	○	○	○	○	○	○	○	○	○	○	○	○	○	○	○	○	○	○	○	○	
	泉南市	解	○	○	○	○	○	○	○	○	○	○	○	○	○	○	○	○	○	○	○	○	○	○	○	○	○	○	○	○	
	阪南市	解	○	○	○	○	○	○	○	○	○	○	○	○	○	○	○	○	○	○	○	○	○	○	○	○	○	○	○	○	
	志岡町	解	○	○	○	○	○	○	○	○	○	○	○	○	○	○	○	○	○	○	○	○	○	○	○	○	○	○	○	○	
熊取町	解	○	○	○	○	○	○	○	○	○	○	○	○	○	○	○	○	○	○	○	○	○	○	○	○	○	○	○	○		
田尻町	解	○	○	○	○	○	○	○	○	○	○	○	○	○	○	○	○	○	○	○	○	○	○	○	○	○	○	○	○		
岬町	解	○	○	○	○	○	○	○	○	○	○	○	○	○	○	○	○	○	○	○	○	○	○	○	○	○	○	○	○		

# 警報・注意報発表状況 (3/4)

●：発表、◇：特別警報から警報、▽：特別警報から注意報、▼：警報から注意報、○：継続、解：解除  
 浸：浸水害、土：土砂災害、土浸：土砂災害・浸水害、斜体字：発表、下線：特別警報から警報

発表時刻		2025/ 4/14 07:30	2025/ 4/14 09:46	2025/ 4/14 15:31	2025/ 4/15 09:45	2025/ 4/15 17:48	2025/ 4/15 22:09	2025/ 4/16 07:18	2025/ 4/17 04:26	2025/ 4/17 20:31	2025/ 4/21 04:15	2025/ 4/22 16:20	2025/ 4/25 04:27	2025/ 4/25 09:32	2025/ 4/26 04:12
警報・注意報		霜注意報	雷注意報	雷注意報	強風注意報	波浪注意報	雷注意報	強風注意報	波浪注意報	霜注意報	乾燥注意報	乾燥注意報	乾燥注意報	乾燥注意報	霜注意報
北大阪	大阪市		●	○	●	○	○	○	○	○	●	○	○	○	○
	豊中市	解	●	○	○	○	○	○	○	○	○	○	○	○	○
	池田市	解	●	○	○	○	○	○	○	○	○	○	○	○	○
	吹田市	解	●	○	○	○	○	○	○	○	○	○	○	○	○
	高槻市	解	●	○	○	○	○	○	○	○	○	○	○	○	○
	茨木市	解	●	○	○	○	○	○	○	○	○	○	○	○	○
	箕面市	解	●	○	○	○	○	○	○	○	○	○	○	○	○
	摂津市	解	●	○	○	○	○	○	○	○	○	○	○	○	○
	島本町	解	●	○	○	○	○	○	○	○	○	○	○	○	○
	豊能町	解	●	○	○	○	○	○	○	○	○	○	○	○	○
東部大阪	能勢町	解	●	○	○	○	○	○	○	○	○	○	○	○	○
	守口市	解	●	○	○	○	○	○	○	○	○	○	○	○	○
	枚方市	解	●	○	○	○	○	○	○	○	○	○	○	○	○
	八尾市	解	●	○	○	○	○	○	○	○	○	○	○	○	○
	寝屋川市	解	●	○	○	○	○	○	○	○	○	○	○	○	○
	大東市	解	●	○	○	○	○	○	○	○	○	○	○	○	○
	柏原市	解	●	○	○	○	○	○	○	○	○	○	○	○	○
	門真市	解	●	○	○	○	○	○	○	○	○	○	○	○	○
	東大阪市	解	●	○	○	○	○	○	○	○	○	○	○	○	○
	四條畷市	解	●	○	○	○	○	○	○	○	○	○	○	○	○
南河内	交野市	解	●	○	○	○	○	○	○	○	○	○	○	○	○
	富田林市	解	●	○	○	○	○	○	○	○	○	○	○	○	○
	河内長野市	解	●	○	○	○	○	○	○	○	○	○	○	○	○
	松原市	解	●	○	○	○	○	○	○	○	○	○	○	○	○
	羽曳野市	解	●	○	○	○	○	○	○	○	○	○	○	○	○
	藤井寺市	解	●	○	○	○	○	○	○	○	○	○	○	○	○
	大阪狭山市	解	●	○	○	○	○	○	○	○	○	○	○	○	○
	太子町	解	●	○	○	○	○	○	○	○	○	○	○	○	○
	河南町	解	●	○	○	○	○	○	○	○	○	○	○	○	○
	千早赤阪村	解	●	○	○	○	○	○	○	○	○	○	○	○	○
泉州	堺市	解	●	○	○	○	○	○	○	○	○	○	○	○	○
	岸和田市	解	●	○	○	○	○	○	○	○	○	○	○	○	○
	泉大津市	解	●	○	○	○	○	○	○	○	○	○	○	○	○
	貝塚市	解	●	○	○	○	○	○	○	○	○	○	○	○	○
	泉佐野市	解	●	○	○	○	○	○	○	○	○	○	○	○	○
	和泉市	解	●	○	○	○	○	○	○	○	○	○	○	○	○
	高石市	解	●	○	○	○	○	○	○	○	○	○	○	○	○
	泉南市	解	●	○	○	○	○	○	○	○	○	○	○	○	○
	阪南市	解	●	○	○	○	○	○	○	○	○	○	○	○	○
	志岡町	解	●	○	○	○	○	○	○	○	○	○	○	○	○
熊取町	解	●	○	○	○	○	○	○	○	○	○	○	○	○	
田尻町	解	●	○	○	○	○	○	○	○	○	○	○	○	○	
岬町	解	●	○	○	○	○	○	○	○	○	○	○	○	○	

## 警報・注意報発表状況 (4/4)

●：発表、◇：特別警報から警報、▽：特別警報から注意報、▼：警報から注意報、○：継続、解：解除  
 浸：浸水害、土：土砂災害、土浸：土砂災害・浸水害、斜体字：発表、下線：特別警報から警報

	発表時刻		2025/ 4/26 07:33		2025/ 4/26 09:30		2025/ 4/27 07:19		2025/ 4/28 07:12		2025/ 4/29 04:02		2025/ 4/29 09:32		2025/ 4/30 07:08	
	警報・注意報		乾燥注意報	霜注意報	乾燥注意報	霜注意報	乾燥注意報	霜注意報	乾燥注意報	霜注意報	乾燥注意報	霜注意報	乾燥注意報	霜注意報	乾燥注意報	霜注意報
大阪市	○	○	○	○	○	○	○	○	解	●	○	○	○	○	○	
豊中市	○	解	○	●	○	解	解	解	●	○	●	○	○	解	解	
池田市	○	解	○	●	○	解	解	解	●	○	●	○	○	解	解	
吹田市	○	解	○	●	○	解	解	解	●	○	●	○	○	解	解	
高槻市	○	解	○	●	○	解	解	解	●	○	●	○	○	解	解	
茨木市	○	解	○	●	○	解	解	解	●	○	●	○	○	解	解	
箕面市	○	解	○	●	○	解	解	解	●	○	●	○	○	解	解	
摂津市	○	解	○	●	○	解	解	解	●	○	●	○	○	解	解	
島本町	○	解	○	●	○	解	解	解	●	○	●	○	○	解	解	
豊能町	○	解	○	●	○	解	解	解	●	○	●	○	○	解	解	
能勢町	○	解	○	●	○	解	解	解	●	○	●	○	○	解	解	
守口市	○	解	○	●	○	解	解	解	●	○	●	○	○	解	解	
枚方市	○	解	○	●	○	解	解	解	●	○	●	○	○	解	解	
八尾市	○	解	○	●	○	解	解	解	●	○	●	○	○	解	解	
寝屋川市	○	解	○	●	○	解	解	解	●	○	●	○	○	解	解	
大東市	○	解	○	●	○	解	解	解	●	○	●	○	○	解	解	
柏原市	○	解	○	●	○	解	解	解	●	○	●	○	○	解	解	
門真市	○	解	○	●	○	解	解	解	●	○	●	○	○	解	解	
東大阪市	○	解	○	●	○	解	解	解	●	○	●	○	○	解	解	
四條畷市	○	解	○	●	○	解	解	解	●	○	●	○	○	解	解	
交野市	○	解	○	●	○	解	解	解	●	○	●	○	○	解	解	
富田林市	○	解	○	●	○	解	解	解	●	○	●	○	○	解	解	
河内長野市	○	解	○	●	○	解	解	解	●	○	●	○	○	解	解	
松原市	○	解	○	●	○	解	解	解	●	○	●	○	○	解	解	
羽曳野市	○	解	○	●	○	解	解	解	●	○	●	○	○	解	解	
藤井寺市	○	解	○	●	○	解	解	解	●	○	●	○	○	解	解	
大阪狭山市	○	解	○	●	○	解	解	解	●	○	●	○	○	解	解	
太子町	○	解	○	●	○	解	解	解	●	○	●	○	○	解	解	
河南町	○	解	○	●	○	解	解	解	●	○	●	○	○	解	解	
千早赤阪村	○	解	○	●	○	解	解	解	●	○	●	○	○	解	解	
堺市	○	解	○	●	○	解	解	解	●	○	●	○	○	解	解	
岸和田市	○	解	○	●	○	解	解	解	●	○	●	○	○	解	解	
泉大津市	○	解	○	●	○	解	解	解	●	○	●	○	○	解	解	
貝塚市	○	解	○	●	○	解	解	解	●	○	●	○	○	解	解	
泉佐野市	○	解	○	●	○	解	解	解	●	○	●	○	○	解	解	
和泉市	○	解	○	●	○	解	解	解	●	○	●	○	○	解	解	
高石市	○	解	○	●	○	解	解	解	●	○	●	○	○	解	解	
泉南市	○	解	○	●	○	解	解	解	●	○	●	○	○	解	解	
阪南市	○	解	○	●	○	解	解	解	●	○	●	○	○	解	解	
志岡町	○	解	○	●	○	解	解	解	●	○	●	○	○	解	解	
熊取町	○	解	○	●	○	解	解	解	●	○	●	○	○	解	解	
田尻町	○	解	○	●	○	解	解	解	●	○	●	○	○	解	解	
岬町	○	解	○	●	○	解	解	解	●	○	●	○	○	解	解	

# 警報・注意報発表状況 (1/5)

●: 発表、◇: 特別警報から警報、▽: 特別警報から注意報、▼: 警報から注意報、○: 継続、解: 解除  
 浸: 浸水害、土: 土砂災害、土浸: 土砂災害・浸水害、斜体字: 発表、下線: 特別警報から警報

	発表時刻	2025/5/1 21:06		2025/5/2 10:11		2025/5/2 15:12		2025/5/3 09:40		2025/5/3 15:47		2025/5/3 23:41		2025/5/4 04:14		2025/5/5 04:21		2025/5/5 23:22		2025/5/6 09:50		2025/5/7 04:08		2025/5/8 23:07		2025/5/9 15:50		
		警報・注意報	雷注意報	乾燥注意報	雷注意報	雷注意報	乾燥注意報	強風注意報	波浪注意報	乾燥注意報	強風注意報	波浪注意報	乾燥注意報	強風注意報	波浪注意報	乾燥注意報	乾燥注意報	乾燥注意報	雷注意報	雷注意報	乾燥注意報	乾燥注意報	雷注意報	強風注意報	波浪注意報	雷注意報	強風注意報	波浪注意報
北大阪	大阪市	●	解	○	解	●	●	○	○	○	○	解	解	○	○	○	○	解	●	解	●	解	●	●	●	●	●	
	豊中市	●	解	○	解	●	●	○	○	○	○	解	解	○	○	○	○	解	●	解	●	解	●	●	●	●	●	●
	池田市	●	解	○	解	●	●	○	○	○	○	解	解	○	○	○	○	解	●	解	●	解	●	●	●	●	●	●
	吹田市	●	解	○	解	●	●	○	○	○	○	解	解	○	○	○	○	解	●	解	●	解	●	●	●	●	●	●
	高槻市	●	解	○	解	●	●	○	○	○	○	解	解	○	○	○	○	解	●	解	●	解	●	●	●	●	●	●
	茨木市	●	解	○	解	●	●	○	○	○	○	解	解	○	○	○	○	解	●	解	●	解	●	●	●	●	●	●
	箕面市	●	解	○	解	●	●	○	○	○	○	解	解	○	○	○	○	解	●	解	●	解	●	●	●	●	●	●
	摂津市	●	解	○	解	●	●	○	○	○	○	解	解	○	○	○	○	解	●	解	●	解	●	●	●	●	●	●
	島本町	●	解	○	解	●	●	○	○	○	○	解	解	○	○	○	○	解	●	解	●	解	●	●	●	●	●	●
	豊能町	●	解	○	解	●	●	○	○	○	○	解	解	○	○	○	○	解	●	解	●	解	●	●	●	●	●	●
能勢町	●	解	○	解	●	●	○	○	○	○	解	解	○	○	○	○	解	●	解	●	解	●	●	●	●	●	●	
東部大阪	守口市	●	解	○	解	●	●	○	○	○	○	解	解	○	○	○	○	解	●	解	●	解	●	●	●	●	●	●
	枚方市	●	解	○	解	●	●	○	○	○	○	解	解	○	○	○	○	解	●	解	●	解	●	●	●	●	●	●
	八尾市	●	解	○	解	●	●	○	○	○	○	解	解	○	○	○	○	解	●	解	●	解	●	●	●	●	●	●
	寝屋川市	●	解	○	解	●	●	○	○	○	○	解	解	○	○	○	○	解	●	解	●	解	●	●	●	●	●	●
	大東市	●	解	○	解	●	●	○	○	○	○	解	解	○	○	○	○	解	●	解	●	解	●	●	●	●	●	●
	柏原市	●	解	○	解	●	●	○	○	○	○	解	解	○	○	○	○	解	●	解	●	解	●	●	●	●	●	●
	門真市	●	解	○	解	●	●	○	○	○	○	解	解	○	○	○	○	解	●	解	●	解	●	●	●	●	●	●
	東大阪市	●	解	○	解	●	●	○	○	○	○	解	解	○	○	○	○	解	●	解	●	解	●	●	●	●	●	●
	四條畷市	●	解	○	解	●	●	○	○	○	○	解	解	○	○	○	○	解	●	解	●	解	●	●	●	●	●	●
	交野市	●	解	○	解	●	●	○	○	○	○	解	解	○	○	○	○	解	●	解	●	解	●	●	●	●	●	●
南河内	富田林市	●	解	○	解	●	●	○	○	○	○	解	解	○	○	○	○	解	●	解	●	解	●	●	●	●	●	●
	河内長野市	●	解	○	解	●	●	○	○	○	○	解	解	○	○	○	○	解	●	解	●	解	●	●	●	●	●	●
	松原市	●	解	○	解	●	●	○	○	○	○	解	解	○	○	○	○	解	●	解	●	解	●	●	●	●	●	●
	羽曳野市	●	解	○	解	●	●	○	○	○	○	解	解	○	○	○	○	解	●	解	●	解	●	●	●	●	●	●
	藤井寺市	●	解	○	解	●	●	○	○	○	○	解	解	○	○	○	○	解	●	解	●	解	●	●	●	●	●	●
	大阪狭山市	●	解	○	解	●	●	○	○	○	○	解	解	○	○	○	○	解	●	解	●	解	●	●	●	●	●	●
	太子町	●	解	○	解	●	●	○	○	○	○	解	解	○	○	○	○	解	●	解	●	解	●	●	●	●	●	●
	河南町	●	解	○	解	●	●	○	○	○	○	解	解	○	○	○	○	解	●	解	●	解	●	●	●	●	●	●
千早赤阪村	●	解	○	解	●	●	○	○	○	○	解	解	○	○	○	○	解	●	解	●	解	●	●	●	●	●	●	
泉州	堺市	●	解	○	解	●	●	○	○	○	○	解	解	○	○	○	○	解	●	解	●	解	●	●	●	●	●	●
	岸和田市	●	解	○	解	●	●	○	○	○	○	解	解	○	○	○	○	解	●	解	●	解	●	●	●	●	●	●
	泉大津市	●	解	○	解	●	●	○	○	○	○	解	解	○	○	○	○	解	●	解	●	解	●	●	●	●	●	●
	貝塚市	●	解	○	解	●	●	○	○	○	○	解	解	○	○	○	○	解	●	解	●	解	●	●	●	●	●	●
	泉佐野市	●	解	○	解	●	●	○	○	○	○	解	解	○	○	○	○	解	●	解	●	解	●	●	●	●	●	●
	和泉市	●	解	○	解	●	●	○	○	○	○	解	解	○	○	○	○	解	●	解	●	解	●	●	●	●	●	●
	高石市	●	解	○	解	●	●	○	○	○	○	解	解	○	○	○	○	解	●	解	●	解	●	●	●	●	●	●
	泉南市	●	解	○	解	●	●	○	○	○	○	解	解	○	○	○	○	解	●	解	●	解	●	●	●	●	●	●
	阪南市	●	解	○	解	●	●	○	○	○	○	解	解	○	○	○	○	解	●	解	●	解	●	●	●	●	●	●
	忠岡町	●	解	○	解	●	●	○	○	○	○	解	解	○	○	○	○	解	●	解	●	解	●	●	●	●	●	●
	熊取町	●	解	○	解	●	●	○	○	○	○	解	解	○	○	○	○	解	●	解	●	解	●	●	●	●	●	●
	田尻町	●	解	○	解	●	●	○	○	○	○	解	解	○	○	○	○	解	●	解	●	解	●	●	●	●	●	●
岬町	●	解	○	解	●	●	○	○	○	○	解	解	○	○	○	○	解	●	解	●	解	●	●	●	●	●	●	

# 警報・注意報発表状況 (2/5)

●：発表、◇：特別警報から警報、▽：特別警報から注意報、▼：警報から注意報、○：継続、解：解除  
 浸：浸水害、土：土砂災害、土浸：土砂災害・浸水害、斜体字：発表、下線：特別警報から警報

	発表時刻	警報・注意報																							
		大雨注意報	雷注意報	強風注意報	波浪注意報	大雨注意報	雷注意報	強風注意報	波浪注意報	雷注意報	強風注意報	波浪注意報	強風注意報	波浪注意報	乾燥注意報	乾燥注意報	乾燥注意報	雷注意報	強風注意報	波浪注意報	大雨注意報	雷注意報	強風注意報	波浪注意報	
	2025/ 5/ 9 18:07																								
	2025/ 5/10 04:28																								
	2025/ 5/10 07:53																								
	2025/ 5/10 13:28																								
	2025/ 5/10 22:38																								
	2025/ 5/11 04:08																								
	2025/ 5/13 04:22																								
	2025/ 5/14 04:08																								
	2025/ 5/15 15:41																								
	2025/ 5/16 15:40																								
	2025/ 5/16 22:13																								
	2025/ 5/17 10:16																								
北大阪	大阪市	●	○	○	○	解	○	解	解	解	●	●	○	○	解	解	●	○	○	解	●	●	●	○	○
	豊中市		○	○			○	解	解	●	●	○	○	解	解	●	○	○	解	●	●		○	○	○
	池田市		○	○			○	解	解	●	●	○	○	解	解	●	○	○	解	●	●		○	○	○
	吹田市		○	○			○	解	解	●	●	○	○	解	解	●	○	○	解	●	●		○	○	○
	高槻市		○	○			○	解	解	●	●	○	○	解	解	●	○	○	解	●	●		○	○	○
	茨木市		○	○			○	解	解	●	●	○	○	解	解	●	○	○	解	●	●		○	○	○
	箕面市		○	○			○	解	解	●	●	○	○	解	解	●	○	○	解	●	●		○	○	○
	摂津市		○	○			○	解	解	●	●	○	○	解	解	●	○	○	解	●	●		○	○	○
	島本町		○	○			○	解	解	●	●	○	○	解	解	●	○	○	解	●	●		○	○	○
	豊能町		○	○			○	解	解	●	●	○	○	解	解	●	○	○	解	●	●		○	○	○
東部大阪	能勢町		○	○			○	解	解	●	●	○	○	解	解	●	○	○	解	●	●		○	○	○
	守口市		○	○			○	解	解	●	●	○	○	解	解	●	○	○	解	●	●		○	○	○
	枚方市		○	○			○	解	解	●	●	○	○	解	解	●	○	○	解	●	●		○	○	○
	八尾市		○	○			○	解	解	●	●	○	○	解	解	●	○	○	解	●	●		○	○	○
	寝屋川市		○	○			○	解	解	●	●	○	○	解	解	●	○	○	解	●	●		○	○	○
	大東市		○	○			○	解	解	●	●	○	○	解	解	●	○	○	解	●	●		○	○	○
	柏原市		○	○			○	解	解	●	●	○	○	解	解	●	○	○	解	●	●		○	○	○
	門真市		○	○			○	解	解	●	●	○	○	解	解	●	○	○	解	●	●		○	○	○
	東大阪市		○	○			○	解	解	●	●	○	○	解	解	●	○	○	解	●	●		○	○	○
	四條畷市		○	○			○	解	解	●	●	○	○	解	解	●	○	○	解	●	●		○	○	○
南河内	交野市		○	○			○	解	解	●	●	○	○	解	解	●	○	○	解	●	●		○	○	○
	富田林市		○	○			○	解	解	●	●	○	○	解	解	●	○	○	解	●	●		○	○	○
	河内長野市		○	○			○	解	解	●	●	○	○	解	解	●	○	○	解	●	●		○	○	○
	松原市		○	○			○	解	解	●	●	○	○	解	解	●	○	○	解	●	●		○	○	○
	羽曳野市		○	○			○	解	解	●	●	○	○	解	解	●	○	○	解	●	●		○	○	○
	藤井寺市		○	○			○	解	解	●	●	○	○	解	解	●	○	○	解	●	●		○	○	○
	大阪狭山市		○	○			○	解	解	●	●	○	○	解	解	●	○	○	解	●	●		○	○	○
	太子町		○	○			○	解	解	●	●	○	○	解	解	●	○	○	解	●	●		○	○	○
	河南町		○	○			○	解	解	●	●	○	○	解	解	●	○	○	解	●	●		○	○	○
	千早赤阪村		○	○			○	解	解	●	●	○	○	解	解	●	○	○	解	●	●		○	○	○
泉州	堺市	●	○	○	○	解	○	解	解	解	●	●	○	○	解	解	●	○	○	解	●	●	●	○	○
	岸和田市		○	○	○		○	解	解	解	●	●	○	○	解	解	●	○	○	解	●	●	●	○	○
	泉大津市		○	○	○		○	解	解	解	●	●	○	○	解	解	●	○	○	解	●	●	●	○	○
	貝塚市		○	○	○		○	解	解	解	●	●	○	○	解	解	●	○	○	解	●	●	●	○	○
	泉佐野市		○	○	○		○	解	解	解	●	●	○	○	解	解	●	○	○	解	●	●	●	○	○
	和泉市		○	○	○		○	解	解	解	●	●	○	○	解	解	●	○	○	解	●	●	●	○	○
	高石市		○	○	○		○	解	解	解	●	●	○	○	解	解	●	○	○	解	●	●	●	○	○
	泉南市		○	○	○		○	解	解	解	●	●	○	○	解	解	●	○	○	解	●	●	●	○	○
	阪南市		○	○	○		○	解	解	解	●	●	○	○	解	解	●	○	○	解	●	●	●	○	○
	忠岡町		○	○	○		○	解	解	解	●	●	○	○	解	解	●	○	○	解	●	●	●	○	○
	熊取町		○	○	○		○	解	解	解	●	●	○	○	解	解	●	○	○	解	●	●	●	○	○
	田尻町		○	○	○		○	解	解	解	●	●	○	○	解	解	●	○	○	解	●	●	●	○	○
	岬町		○	○	○		○	解	解	解	●	●	○	○	解	解	●	○	○	解	●	●	●	○	○

## 警報・注意報発表状況 (3/5)

●：発表、◇：特別警報から警報、▽：特別警報から注意報、▼：警報から注意報、○：継続、解：解除  
 浸：浸水害、土：土砂災害、土浸：土砂災害・浸水害、斜体字：発表、下線：特別警報から警報

	発表時刻	2025/ 5/17 11:42		2025/ 5/17 15:41		2025/ 5/17 20:55		2025/ 5/21 08:13	2025/ 5/21 11:38	2025/ 5/21 15:11	2025/ 5/22 04:17	2025/ 5/22 07:39	2025/ 5/22 09:47	2025/ 5/22 20:54	2025/ 5/24 10:19		2025/ 5/24 16:08			
		大雨注意報	雷注意報	強風注意報	波浪注意報	雷注意報	強風注意報	波浪注意報	濃霧注意報	濃霧注意報	雷注意報	雷注意報	雷注意報	強風注意報	波浪注意報	強風注意報	波浪注意報	大雨注意報	雷注意報	強風注意報
北大阪	大阪市	解	○	○	○	○	○	○	●	解	○	解	●	解	○	○	○	○	○	○
	豊中市		○	○	○	○	○	○			○	解	○	解	○	○	○	○	○	○
	池田市		○	○	○	○	○	○			○	解	○	解	○	○	○	○	○	○
	吹田市		○	○	○	○	○	○			○	解	○	解	○	○	○	○	○	○
	高槻市		○	○	○	○	○	○			○	解	○	解	○	○	○	○	○	○
	茨木市		○	○	○	○	○	○			○	解	○	解	○	○	○	○	○	○
	箕面市		○	○	○	○	○	○			○	解	○	解	○	○	○	○	○	○
	摂津市		○	○	○	○	○	○			○	解	○	解	○	○	○	○	○	○
	島本町		○	○	○	○	○	○			○	解	○	解	○	○	○	○	○	○
	豊能町		○	○	○	○	○	○			○	解	○	解	○	○	○	○	○	○
東部大阪	能勢町		○	○	○	○	○	○			○	解	○	解	○	○	○	○	○	○
	守口市		○	○	○	○	○	○			○	解	○	解	○	○	○	○	○	○
	枚方市		○	○	○	○	○	○			○	解	○	解	○	○	○	○	○	○
	八尾市		○	○	○	○	○	○			○	解	○	解	○	○	○	○	○	○
	寝屋川市		○	○	○	○	○	○			○	解	○	解	○	○	○	○	○	○
	大東市		○	○	○	○	○	○			○	解	○	解	○	○	○	○	○	○
	柏原市		○	○	○	○	○	○			○	解	○	解	○	○	○	○	○	○
	門真市		○	○	○	○	○	○			○	解	○	解	○	○	○	○	○	○
	東大阪市		○	○	○	○	○	○			○	解	○	解	○	○	○	○	○	○
	四條畷市		○	○	○	○	○	○			○	解	○	解	○	○	○	○	○	○
南河内	交野市		○	○	○	○	○	○			○	解	○	解	○	○	○	○	○	○
	富田林市		○	○	○	○	○	○			○	解	○	解	○	○	○	○	○	○
	河内長野市		○	○	○	○	○	○			○	解	○	解	○	○	○	○	○	○
	松原市		○	○	○	○	○	○			○	解	○	解	○	○	○	○	○	○
	羽曳野市		○	○	○	○	○	○			○	解	○	解	○	○	○	○	○	○
	藤井寺市		○	○	○	○	○	○			○	解	○	解	○	○	○	○	○	○
	大阪狭山市		○	○	○	○	○	○			○	解	○	解	○	○	○	○	○	○
	太子町		○	○	○	○	○	○			○	解	○	解	○	○	○	○	○	○
	河南町		○	○	○	○	○	○			○	解	○	解	○	○	○	○	○	○
泉州	千早赤阪村		○	○	○	○	○	○			○	解	○	解	○	○	○	○	○	○
	堺市	解	○	○	○	○	○	○	解	○	○	解	○	解	○	○	○	○	○	○
	岸和田市		○	○	○	○	○	○	解	○	○	解	○	解	○	○	○	○	○	○
	泉大津市		○	○	○	○	○	○	解	○	○	解	○	解	○	○	○	○	○	○
	貝塚市		○	○	○	○	○	○	解	○	○	解	○	解	○	○	○	○	○	○
	泉佐野市		○	○	○	○	○	○	解	○	○	解	○	解	○	○	○	○	○	○
	和泉市		○	○	○	○	○	○	解	○	○	解	○	解	○	○	○	○	○	○
	高石市		○	○	○	○	○	○	解	○	○	解	○	解	○	○	○	○	○	○
	泉南市		○	○	○	○	○	○	解	○	○	解	○	解	○	○	○	○	○	○
	阪南市		○	○	○	○	○	○	解	○	○	解	○	解	○	○	○	○	○	○
	忠岡町		○	○	○	○	○	○	解	○	○	解	○	解	○	○	○	○	○	○
	熊取町		○	○	○	○	○	○	解	○	○	解	○	解	○	○	○	○	○	○
	田尻町		○	○	○	○	○	○	解	○	○	解	○	解	○	○	○	○	○	○
岬町		○	○	○	○	○	○	解	○	○	解	○	解	○	○	○	○	○	○	

## 警報・注意報発表状況 (4/5)

●: 発表、◇: 特別警報から警報、▽: 特別警報から注意報、▼: 警報から注意報、○: 継続、解: 解除  
 浸: 浸水害、土: 土砂災害、土浸: 土砂災害・浸水害、斜体字: 発表、下線: 特別警報から警報

	発表時刻	2025/ 5/24 23:12				2025/ 5/24 23:21				2025/ 5/24 23:51				2025/ 5/25 02:19				2025/ 5/25 03:33			
		大雨注意報	雷注意報	強風注意報	波浪注意報	大雨注意報	雷注意報	強風注意報	波浪注意報	洪水注意報	大雨注意報	雷注意報	強風注意報	波浪注意報	洪水注意報	大雨注意報	雷注意報	強風注意報	波浪注意報	洪水注意報	
大阪市		○	○	○	○	○	○	○	○	●	○	○	○	○	○	○	○	○	○	○	○
豊中市			○	○			○	○			○	○			○	○			○	○	
池田市			○	○			○	○			○	○			○	○			○	○	
吹田市			○	○			○	○			○	○			○	○			○	○	
高槻市			○	○			○	○			○	○			○	○			○	○	
茨木市			○	○			○	○			○	○			○	○			○	○	
箕面市			○	○			○	○			○	○			○	○			○	○	
摂津市			○	○			○	○			○	○			○	○			○	○	
島本町			○	○			○	○			○	○			○	○			○	○	
豊能町			○	○			○	○			○	○			○	○			○	○	
能勢町			○	○			○	○			○	○			○	○			○	○	
守口市			○	○			○	○			○	○			○	○			○	○	
枚方市			○	○			○	○		●	○	○			○	○		解	○	○	
八尾市		●	○	○			○	○		○	○	○			○	○		解	○	○	
寝屋川市			○	○			○	○			○	○			○	○			○	○	
大東市			○	○			○	○			○	○			○	○			○	○	
柏原市			○	○			○	○			○	○			○	○			○	○	
門真市			○	○			○	○		●	○	○			○	○		解	○	○	
東大阪市		●	○	○			○	○		●	○	○			○	○		○	○	○	解
四條畷市			○	○			○	○			○	○		●	○	○		○	○	○	
交野市			○	○			○	○			○	○		●	○	○		○	○	○	
富田林市			○	○			○	○			○	○			○	○			○	○	
河内長野市			○	○			○	○			○	○			○	○			○	○	
松原市		●	○	○			○	○		○	○	○			○	○		解	○	○	
羽曳野市			○	○			○	○			○	○			○	○			○	○	
藤井寺市			○	○			○	○			○	○			○	○			○	○	
大阪狭山市			○	○			○	○			○	○			○	○			○	○	
太子町			○	○			○	○			○	○			○	○			○	○	
河南町			○	○			○	○			○	○			○	○			○	○	
千早赤阪村			○	○			○	○			○	○			○	○			○	○	
堺市		○	○	○			○	○		○	○	○			○	○		解	○	○	○
岸和田市			○	○			○	○			○	○			○	○			○	○	
泉大津市			○	○			○	○			○	○			○	○			○	○	
貝塚市			○	○			○	○			○	○			○	○			○	○	
泉佐野市			○	○			○	○			○	○			○	○			○	○	
和泉市			○	○			○	○			○	○			○	○			○	○	
高石市			○	○			○	○			○	○			○	○			○	○	
泉南市			○	○			○	○			○	○			○	○			○	○	
阪南市			○	○			○	○			○	○			○	○			○	○	
忠岡町			○	○			○	○			○	○			○	○			○	○	
熊取町			○	○			○	○			○	○			○	○			○	○	
田尻町			○	○			○	○			○	○			○	○			○	○	
岬町			○	○			○	○			○	○			○	○			○	○	

## 警報・注意報発表状況 (5/5)

●：発表、◇：特別警報から警報、▽：特別警報から注意報、▼：警報から注意報、○：継続、解：解除  
 浸：浸水害、土：土砂災害、土浸：土砂災害・浸水害、斜体字：発表、下線：特別警報から警報

	発表時刻		2025/ 5/25 07:15		2025/ 5/25 10:08		2025/ 5/27 17:31		2025/ 5/27 22:10		2025/ 5/28 09:53		2025/ 5/28 19:53		2025/ 5/29 16:02		2025/ 5/29 20:06		2025/ 5/31 09:31		2025/ 5/31 19:49	
	警報・注意報		大雨注意報	強風注意報	波浪注意報	強風注意報	波浪注意報	雷注意報	雷注意報	雷注意報	雷注意報	雷注意報	雷注意報	雷注意報	雷注意報	雷注意報	雷注意報	雷注意報	雷注意報	雷注意報	雷注意報	雷注意報
大阪市			○	○	解	解	●	解	●	解	●	解	●	解	●	解	●	解	●	解	●	解
豊中市			○		解		●	解	●	解	●	解	●	解	●	解	●	解	●	解	●	解
池田市			○		解		●	解	●	解	●	解	●	解	●	解	●	解	●	解	●	解
吹田市			○		解		●	解	●	解	●	解	●	解	●	解	●	解	●	解	●	解
高槻市			○		解		●	解	●	解	●	解	●	解	●	解	●	解	●	解	●	解
茨木市			○		解		●	解	●	解	●	解	●	解	●	解	●	解	●	解	●	解
箕面市			○		解		●	解	●	解	●	解	●	解	●	解	●	解	●	解	●	解
摂津市			○		解		●	解	●	解	●	解	●	解	●	解	●	解	●	解	●	解
島本町			○		解		●	解	●	解	●	解	●	解	●	解	●	解	●	解	●	解
豊能町			○		解		●	解	●	解	●	解	●	解	●	解	●	解	●	解	●	解
能勢町			○		解		●	解	●	解	●	解	●	解	●	解	●	解	●	解	●	解
守口市			○		解		●	解	●	解	●	解	●	解	●	解	●	解	●	解	●	解
枚方市			○		解		●	解	●	解	●	解	●	解	●	解	●	解	●	解	●	解
八尾市			○		解		●	解	●	解	●	解	●	解	●	解	●	解	●	解	●	解
寝屋川市			○		解		●	解	●	解	●	解	●	解	●	解	●	解	●	解	●	解
大東市			○		解		●	解	●	解	●	解	●	解	●	解	●	解	●	解	●	解
柏原市			○		解		●	解	●	解	●	解	●	解	●	解	●	解	●	解	●	解
門真市			○		解		●	解	●	解	●	解	●	解	●	解	●	解	●	解	●	解
東大阪市			○		解		●	解	●	解	●	解	●	解	●	解	●	解	●	解	●	解
四條畷市			○		解		●	解	●	解	●	解	●	解	●	解	●	解	●	解	●	解
交野市	解		○		解		●	解	●	解	●	解	●	解	●	解	●	解	●	解	●	解
富田林市			○		解		●	解	●	解	●	解	●	解	●	解	●	解	●	解	●	解
河内長野市			○		解		●	解	●	解	●	解	●	解	●	解	●	解	●	解	●	解
松原市			○		解		●	解	●	解	●	解	●	解	●	解	●	解	●	解	●	解
羽曳野市			○		解		●	解	●	解	●	解	●	解	●	解	●	解	●	解	●	解
藤井寺市			○		解		●	解	●	解	●	解	●	解	●	解	●	解	●	解	●	解
大阪狭山市			○		解		●	解	●	解	●	解	●	解	●	解	●	解	●	解	●	解
太子町			○		解		●	解	●	解	●	解	●	解	●	解	●	解	●	解	●	解
河南町			○		解		●	解	●	解	●	解	●	解	●	解	●	解	●	解	●	解
千早赤阪村			○		解		●	解	●	解	●	解	●	解	●	解	●	解	●	解	●	解
堺市			○	○	解	解	●	解	●	解	●	解	●	解	●	解	●	解	●	解	●	解
岸和田市			○	○	解	解	●	解	●	解	●	解	●	解	●	解	●	解	●	解	●	解
泉大津市			○	○	解	解	●	解	●	解	●	解	●	解	●	解	●	解	●	解	●	解
貝塚市			○	○	解	解	●	解	●	解	●	解	●	解	●	解	●	解	●	解	●	解
泉佐野市			○	○	解	解	●	解	●	解	●	解	●	解	●	解	●	解	●	解	●	解
和泉市			○		解		●	解	●	解	●	解	●	解	●	解	●	解	●	解	●	解
高石市			○	○	解	解	●	解	●	解	●	解	●	解	●	解	●	解	●	解	●	解
泉南市			○	○	解	解	●	解	●	解	●	解	●	解	●	解	●	解	●	解	●	解
阪南市			○	○	解	解	●	解	●	解	●	解	●	解	●	解	●	解	●	解	●	解
忠岡町			○	○	解	解	●	解	●	解	●	解	●	解	●	解	●	解	●	解	●	解
熊取町			○		解		●	解	●	解	●	解	●	解	●	解	●	解	●	解	●	解
田尻町			○	○	解	解	●	解	●	解	●	解	●	解	●	解	●	解	●	解	●	解
岬町			○	○	解	解	●	解	●	解	●	解	●	解	●	解	●	解	●	解	●	解

# 警報・注意報発表状況 (1/6)

●：発表、◇：特別警報から警報、▽：特別警報から注意報、▼：警報から注意報、○：継続、解：解除  
 浸：浸水害、土：土砂災害、土浸：土砂災害・浸水害、斜体字：発表、下線：特別警報から警報

発表時刻		2025/6/2 04:40	2025/6/2 18:25	2025/6/6 04:03	2025/6/7 15:35	2025/6/8 16:05	2025/6/9 21:14	2025/6/10 04:36	2025/6/10 09:44	2025/6/10 15:07	2025/6/11 03:27	2025/6/11 05:32	2025/6/11 09:45	2025/6/11 11:50	2025/6/11 15:32	2025/6/14 04:32
警報・注意報		乾燥注意報	乾燥注意報	乾燥注意報	乾燥注意報	乾燥注意報	大雨注意報	雷注意報	大雨注意報	雷注意報	大雨注意報	雷注意報	洪水注意報	大雨注意報	雷注意報	大雨注意報
北大阪	大阪市	●	解	●	○	解	●	○	○	○	○	○	○	○	○	○
	豊中市	●	解	●	○	解	●	○	○	○	○	○	○	○	○	○
	池田市	●	解	●	○	解	●	○	○	○	○	○	○	○	○	○
	吹田市	●	解	●	○	解	●	○	○	○	○	○	○	○	○	○
	高槻市	●	解	●	○	解	●	○	○	○	○	○	○	○	○	○
	茨木市	●	解	●	○	解	●	○	○	○	○	○	○	○	○	○
	箕面市	●	解	●	○	解	●	○	○	○	○	○	○	○	○	○
	摂津市	●	解	●	○	解	●	○	○	○	○	○	○	○	○	○
	島本町	●	解	●	○	解	●	○	○	○	○	○	○	○	○	○
	豊能町	●	解	●	○	解	●	○	○	○	○	○	○	○	○	○
東部大阪	能勢町	●	解	●	○	解	●	○	○	○	○	○	○	○	○	○
	守口市	●	解	●	○	解	●	○	○	○	○	○	○	○	○	○
	枚方市	●	解	●	○	解	●	○	○	○	○	○	○	○	○	○
	八尾市	●	解	●	○	解	●	○	○	○	○	○	○	○	○	○
	寝屋川市	●	解	●	○	解	●	○	○	○	○	○	○	○	○	○
	大東市	●	解	●	○	解	●	○	○	○	○	○	○	○	○	○
	柏原市	●	解	●	○	解	●	○	○	○	○	○	○	○	○	○
	門真市	●	解	●	○	解	●	○	○	○	○	○	○	○	○	○
	東大阪市	●	解	●	○	解	●	○	○	○	○	○	○	○	○	○
	四條畷市	●	解	●	○	解	●	○	○	○	○	○	○	○	○	○
南河内	交野市	●	解	●	○	解	●	○	○	○	○	○	○	○	○	○
	富田林市	●	解	●	○	解	●	○	○	○	○	○	○	○	○	○
	河内長野市	●	解	●	○	解	●	○	○	○	○	○	○	○	○	○
	松原市	●	解	●	○	解	●	○	○	○	○	○	○	○	○	○
	羽曳野市	●	解	●	○	解	●	○	○	○	○	○	○	○	○	○
	藤井寺市	●	解	●	○	解	●	○	○	○	○	○	○	○	○	○
	大阪狭山市	●	解	●	○	解	●	○	○	○	○	○	○	○	○	○
	太子町	●	解	●	○	解	●	○	○	○	○	○	○	○	○	○
	河南町	●	解	●	○	解	●	○	○	○	○	○	○	○	○	○
	千早赤阪村	●	解	●	○	解	●	○	○	○	○	○	○	○	○	○
泉州	堺市	●	解	●	○	解	●	○	○	○	○	○	○	○	○	○
	岸和田市	●	解	●	○	解	●	○	○	○	○	○	○	○	○	○
	泉大津市	●	解	●	○	解	●	○	○	○	○	○	○	○	○	○
	貝塚市	●	解	●	○	解	●	○	○	○	○	○	○	○	○	○
	泉佐野市	●	解	●	○	解	●	○	○	○	○	○	○	○	○	○
	和泉市	●	解	●	○	解	●	○	○	○	○	○	○	○	○	○
	高石市	●	解	●	○	解	●	○	○	○	○	○	○	○	○	○
	泉南市	●	解	●	○	解	●	○	○	○	○	○	○	○	○	○
	阪南市	●	解	●	○	解	●	○	○	○	○	○	○	○	○	○
	忠岡町	●	解	●	○	解	●	○	○	○	○	○	○	○	○	○
熊取町	●	解	●	○	解	●	○	○	○	○	○	○	○	○	○	
田尻町	●	解	●	○	解	●	○	○	○	○	○	○	○	○	○	
岬町	●	解	●	○	解	●	○	○	○	○	○	○	○	○	○	

## 警報・注意報発表状況 (2/6)

●：発表、◇：特別警報から警報、▽：特別警報から注意報、▼：警報から注意報、○：継続、解：解除  
 浸：浸水害、土：土砂災害、土浸：土砂災害・浸水害、斜体字：発表、下線：特別警報から警報

	発表時刻	2025/ 6/14 15:37		2025/ 6/14 19:10		2025/ 6/15 04:32		2025/ 6/15 08:12	2025/ 6/15 21:04	2025/ 6/16 15:34	2025/ 6/17 04:23	2025/ 6/22 09:47	2025/ 6/23 04:32	2025/ 6/23 09:31	2025/ 6/23 10:03		2025/ 6/23 11:25				
		大雨注意報	雷注意報	大雨注意報	雷注意報	強風注意報	波浪注意報	大雨注意報	雷注意報	強風注意報	波浪注意報	大雨注意報	雷注意報	雷注意報	大雨注意報	雷注意報	大雨注意報	雷注意報	洪水注意報	大雨注意報	雷注意報
北大阪	大阪市	●	○	○	○	●	解	解	解	解	●	○	解	●	○	○	○	○	○	○	○
	豊中市	●	○	○	○	●	解	解	解	解	●	○	解	●	○	○	○	○	○	○	○
	池田市	●	○	○	○	●	解	解	解	解	●	○	解	●	○	○	○	○	○	○	○
	吹田市	●	○	○	○	●	解	解	解	解	●	○	解	●	○	○	○	○	○	○	○
	高槻市	●	○	○	○	●	○	解	解	解	●	○	解	●	○	○	○	○	○	○	○
	茨木市	●	○	○	○	●	○	解	解	解	●	○	解	●	○	○	○	○	○	○	○
	箕面市	●	○	○	○	●	○	解	解	解	●	○	解	●	○	○	○	○	○	○	○
	摂津市	○	○	○	○	○	○	解	解	解	○	○	解	○	○	○	○	○	○	○	○
	島本町	●	○	○	○	○	○	解	解	解	○	○	解	○	○	○	○	○	○	○	○
	豊能町	●	○	○	○	○	○	解	解	解	○	○	解	○	○	○	○	○	○	○	○
	能勢町	●	○	○	○	○	○	解	解	解	○	○	解	○	○	○	○	○	○	○	○
	守口市	○	○	○	○	○	○	解	解	解	○	○	解	○	○	○	○	○	○	○	○
東部大阪	枚方市	●	○	○	○	○	○	解	解	解	○	○	解	○	○	○	○	○	○	○	○
	八尾市	●	○	○	○	○	○	解	解	解	○	○	解	○	○	○	○	○	○	○	○
	寝屋川市	●	○	○	○	○	○	解	解	解	○	○	解	○	○	○	○	○	○	○	○
	大東市	●	○	○	○	○	○	解	解	解	○	○	解	○	○	○	○	○	○	○	○
	柏原市	●	○	○	○	○	○	解	解	解	○	○	解	○	○	○	○	○	○	○	○
	門真市	○	○	○	○	○	○	解	解	解	○	○	解	○	○	○	○	○	○	○	○
	東大阪市	●	○	○	○	○	○	解	解	解	○	○	解	○	○	○	○	○	○	○	○
	四條畷市	●	○	○	○	○	○	解	解	解	○	○	解	○	○	○	○	○	○	○	○
	交野市	●	○	○	○	○	○	解	解	解	○	○	解	○	○	○	○	○	○	○	○
南河内	富田林市	●	○	○	○	○	○	解	解	解	○	○	解	○	○	○	○	○	○	○	○
	河内長野市	●	○	○	○	○	○	解	解	解	○	○	解	○	○	○	○	○	○	○	○
	松原市	○	○	○	○	○	○	解	解	解	○	○	解	○	○	○	○	○	○	○	○
	羽曳野市	●	○	○	○	○	○	解	解	解	○	○	解	○	○	○	○	○	○	○	○
	藤井寺市	○	○	○	○	○	○	解	解	解	○	○	解	○	○	○	○	○	○	○	○
	大阪狭山市	○	○	○	○	○	○	解	解	解	○	○	解	○	○	○	○	○	○	○	○
	太子町	●	○	○	○	○	○	解	解	解	○	○	解	○	○	○	○	○	○	○	○
	河南町	●	○	○	○	○	○	解	解	解	○	○	解	○	○	○	○	○	○	○	○
	千早赤阪村	●	○	○	○	○	○	解	解	解	○	○	解	○	○	○	○	○	○	○	○
泉州	堺市	●	○	○	○	○	○	解	解	解	○	○	解	○	○	○	○	○	○	○	○
	岸和田市	○	○	○	○	○	○	解	解	解	○	○	解	○	○	○	○	○	○	○	○
	泉大津市	○	○	○	○	○	○	解	解	解	○	○	解	○	○	○	○	○	○	○	○
	貝塚市	○	○	○	○	○	○	解	解	解	○	○	解	○	○	○	○	○	○	○	○
	泉佐野市	○	○	○	○	○	○	解	解	解	○	○	解	○	○	○	○	○	○	○	○
	和泉市	●	○	○	○	○	○	解	解	解	○	○	解	○	○	○	○	○	○	○	○
	高石市	○	○	○	○	○	○	解	解	解	○	○	解	○	○	○	○	○	○	○	○
	泉南市	○	○	○	○	○	○	解	解	解	○	○	解	○	○	○	○	○	○	○	○
	阪南市	○	○	○	○	○	○	解	解	解	○	○	解	○	○	○	○	○	○	○	○
	忠岡町	○	○	○	○	○	○	解	解	解	○	○	解	○	○	○	○	○	○	○	○
	熊取町	○	○	○	○	○	○	解	解	解	○	○	解	○	○	○	○	○	○	○	○
	田尻町	○	○	○	○	○	○	解	解	解	○	○	解	○	○	○	○	○	○	○	○
	岬町	○	○	○	○	○	○	解	解	解	○	○	解	○	○	○	○	○	○	○	○

## 警報・注意報発表状況 (3/6)

●：発表、◇：特別警報から警報、▽：特別警報から注意報、▼：警報から注意報、○：継続、解：解除  
 浸：浸水害、土：土砂災害、土浸：土砂災害・浸水害、斜体字：発表、下線：特別警報から警報

	発表時刻	2025/6/23 12:23		2025/6/23 18:13		2025/6/23 18:21		2025/6/23 18:42		2025/6/23 21:39		2025/6/24 02:53		2025/6/24 03:18		2025/6/24 03:36		2025/6/24 08:10		
		警報・注意報	大雨注意報	雷注意報	洪水注意報	大雨注意報	雷注意報	洪水注意報	大雨注意報	雷注意報	洪水注意報	大雨注意報	雷注意報	洪水注意報	大雨注意報	雷注意報	洪水注意報	大雨注意報	雷注意報	洪水注意報
大阪市	解	○	○	○	○	○	○	○	○	○	○	○	○	○	○	○	○	○	○	○
豊中市																				
池田市																				
吹田市																				
高槻市																				
茨木市																				
箕面市																				
摂津市																				
島本町																				
豊能町																				
能勢町																				
守口市																				
枚方市				●						解										
八尾市																				
寝屋川市																				
大東市																				
柏原市				●						解										
門真市																				
東大阪市																				
四條畷市																				
交野市																				
富田林市																				
河内長野市																				
松原市				●						解										
羽曳野市																				
藤井寺市				●						解										
大阪狭山市																				
太子町																				
河南町																				
千早赤阪村																				
堺市	解	○	解	●						解										
岸和田市				●						解										
泉大津市																				
貝塚市				●						解										
泉佐野市																				
和泉市																				
高石市																				
泉南市																				
阪南市																				
忠岡町																				
熊取町				●						解										
田尻町																				
岬町																				

## 警報・注意報発表状況 (4/6)

●：発表、◇：特別警報から警報、▽：特別警報から注意報、▼：警報から注意報、○：継続、解：解除  
 浸：浸水害、土：土砂災害、土浸：土砂災害・浸水害、斜体字：発表、下線：特別警報から警報

	発表時刻	2025/ 6/24 09:04		2025/ 6/24 14:37		2025/ 6/24 17:15		2025/ 6/24 20:40		2025/ 6/25 09:44		2025/ 6/25 21:07		2025/ 6/26 04:22		2025/ 6/26 08:30		2025/ 6/26 08:58		2025/ 6/26 09:22		2025/ 6/26 09:49		
		大雨注意報	雷注意報	大雨注意報	雷注意報	大雨注意報	雷注意報	大雨注意報	雷注意報	大雨注意報	雷注意報	大雨注意報	雷注意報	大雨注意報	雷注意報	大雨注意報	雷注意報	大雨注意報	雷注意報	大雨注意報	雷注意報	大雨注意報	雷注意報	洪水注意報
北大阪	大阪市		○		○		○		○		○		○		○		○		○		○		○	
	豊中市		○		○		○		○		○		○		○		○		○		○		○	
	池田市		○		○		○		○		○		○		○		○		○		○		○	
	吹田市		○		○		○		○		○		○		○		○		○		○		○	
	高槻市		○		○		○		○		○		○		○		○		○		○		○	
	茨木市		○		○		○		○		○		○		○		○		○		○		○	
	箕面市		○		○		○		○		○		○		○		○		○		○		○	
	摂津市		○		○		○		○		○		○		○		○		○		○		○	
	島本町		○		○		○		○		○		○		○		○		○		○		○	
	豊能町		○		○		○		○		○		○		○		○		○		○		○	
	能勢町		○		○		○		○		○		○		○		○		○		○		○	
	守口市		○		○		○		○		○		○		○		○		○		○		○	
東部大阪	枚方市		○		○		○		○		○		○		○		○		○		○		○	
	八尾市		○		○		○		○		○		○		○		○		○		○		○	●
	寝屋川市		○		○		○		○		○		○		○		○		○		○		○	
	大東市		○		○		○		○		○		○		○		○		○		○		○	
	柏原市	解	○		○		○		○		○		○		○		○		○		○		○	
	門真市		○		○		○		○		○		○		○		○		○		○		○	
	東大阪市		○		○		○		○		○		○		○		○		○		○		○	●
	四條畷市		○		○		○		○		○		○		○		○		○		○		○	
	交野市		○		○		○		○		○		○		○		○		○		○		○	
南河内	富田林市	解	○	●	○		○		○		○		○		○		○		○		○		○	
	河内長野市	解	○	●	○		○		○		○		○		○		○		○		○		○	
	松原市		○	●	○		○		○		○		○		○		○		○		○		○	
	羽曳野市	解	○	●	○		○		○		○		○		○		○		○		○		○	
	藤井寺市		○	●	○		○		○		○		○		○		○		○		○		○	
	大阪狭山市		○	●	○		○		○		○		○		○		○		○		○		○	
	太子町	解	○	●	○		○		○		○		○		○		○		○		○		○	
	河南町	解	○	●	○		○		○		○		○		○		○		○		○		○	
	千早赤阪村	解	○	●	○		○		○		○		○		○		○		○		○		○	
泉州	堺市	解	○	●	○		○		○		○		○		○		○		○		○		○	浸
	岸和田市	解	○	●	○		○		○		○		○		○		○		○		○		○	浸
	泉大津市		○		○		○		○		○		○		○		○		○		○		○	●
	貝塚市	解	○	●	○		○		○		○		○		○		○		○		○		○	
	泉佐野市	解	○		○		○		○		○		○		○		○		○		○		○	
	和泉市	解	○	●	○		○		○		○		○		○		○		○		○		○	
	高石市		○		○		○		○		○		○		○		○		○		○		○	
	泉南市		○		○		○		○		○		○		○		○		○		○		○	
	阪南市		○		○		○		○		○		○		○		○		○		○		○	
	忠岡町		○		○		○		○		○		○		○		○		○		○		○	
	熊取町	解	○	●	○		○		○		○		○		○		○		○		○		○	●
	田尻町		○		○		○		○		○		○		○		○		○		○		○	
	岬町		○		○		○		○		○		○		○		○		○		○		○	

## 警報・注意報発表状況 (5/6)

●：発表、◇：特別警報から警報、▽：特別警報から注意報、▼：警報から注意報、○：継続、解：解除  
 浸：浸水害、土：土砂災害、土浸：土砂災害・浸水害、斜体字：発表、下線：特別警報から警報

	発表時刻		2025/6/26 10:11		2025/6/26 10:23		2025/6/26 10:39		2025/6/26 11:19		2025/6/26 12:22		2025/6/26 14:54		2025/6/26 15:56	
	警報・注意報		大雨警報	大雨注意報	大雨警報	大雨注意報	大雨警報	大雨注意報	大雨警報	大雨注意報	大雨警報	大雨注意報	大雨警報	大雨注意報	大雨警報	大雨注意報
大阪市			浸		浸		浸		浸		▼					
豊中市			○		○		○		○		○		○		○	
池田市			○		○		○		○		○		○		○	
吹田市			○		○		○		○		○		○		○	
高槻市			○		○		○		○		○		○		○	
茨木市			○		○		○		○		○		○		○	
箕面市			○		○		○		○		○		○		○	
摂津市			○		○		○		○		○		○		○	
島本町			○		○		○		○		○		○		○	
豊能町			○		○		○		○		○		○		○	
能勢町			○		○		○		○		○		○		○	
守口市			○		○		○		○		○		○		○	
枚方市			○		○		○		○		○		○		○	
八尾市			○	○	○	○	○	○	○	○	○	○	○	○	○	○
寝屋川市			○		○		○		○		○		○		○	
大東市			○		○		○		○		○		○		○	
柏原市			○		○		○	●	○		○		○		○	
門真市			○		○		○		○		○		○		○	
東大阪市			○	○	○	○	○	○	○	○	○	○	○	○	○	○
四條畷市			○		○		○		○		○		○		○	
交野市			○		○		○		○		○		○		○	
富田林市			○		○		○	●	○		○		○		○	
河内長野市			○		○		○		○		○		○		○	●
松原市			○		○		○	●	○		○		○		○	
羽曳野市			○	●	○		○		○		○		○		○	
藤井寺市			○	●	○		○		○		○		○		○	
大阪狭山市			●		○		○		○	●		○		○		
太子町			○		○		○		○		○		○		○	
河南町			○		○		○		○		○		○		○	
千早赤阪村			○		○		○		○		○		○		○	●
堺市			浸		浸		浸		浸		▼				○	
岸和田市			○		○		○	●	○		○		○		○	
泉大津市			○		○		○		○		○		○		○	
貝塚市			○		○		○		○		○		○		○	
泉佐野市			○		○		○		○		○		○		○	
和泉市			○		○		○		○		○		○		○	
高石市			○		○		○		○		○		○		○	
泉南市			○		○		○		○		○		○		○	
阪南市			○		○		○		○		○		○		○	
忠岡町			○		○		○	●	○		○		○		○	
熊取町			○		○		○		○		○		○		○	
田尻町			○		○		○		○		○		○		○	
岬町			○		○		○		○		○		○		○	

## 警報・注意報発表状況 (6/6)

●：発表、◇：特別警報から警報、▽：特別警報から注意報、▼：警報から注意報、○：継続、解：解除  
 浸：浸水害、土：土砂災害、土浸：土砂災害・浸水害、斜体字：発表、下線：特別警報から警報

	発表時刻		2025/6/26 18:29		2025/6/26 22:59		2025/6/30 09:34		2025/6/30 20:43	
	警報・注意報	大雨注意報	雷注意報	洪水注意報	大雨注意報	雷注意報	大雨注意報	雷注意報	大雨注意報	雷注意報
大阪市	解	解				●	解			
豊中市						●	解			
池田市						●	解			
吹田市						●	解			
高槻市						●	解			
茨木市	解	解				●	解			
箕面市						●	解			
摂津市						●	解			
島本町						●	解			
豊能町	解	解				●	解			
能勢町						●	解			
守口市						●	解			
枚方市	解	解				●	解			
八尾市	解	解				●	解			
寝屋川市	解	解				●	解			
大東市	解	解				●	解			
柏原市	解	解				●	解			
門真市	解	解				●	解			
東大阪市	解	解				●	解			
四條畷市	解	解				●	解			
交野市	解	解				●	解			
富田林市	解	解				●	解			
河内長野市	○	解	解	解		●	解			
松原市	解	解				●	解			
羽曳野市	解	解				●	解			
藤井寺市	解	解				●	解			
大阪狭山市	解	解				●	解			
太子町	解	解				●	解			
河南町	解	解				●	解			
千早赤阪村	○	解	解	解		●	解			
堺市	解	解				●	解			
岸和田市	解	解				●	解			
泉大津市	解	解				●	解			
貝塚市	解	解				●	解			
泉佐野市	解	解				●	解			
和泉市	解	解				●	解			
高石市	解	解				●	解			
泉南市						●	解			
阪南市						●	解			
忠岡町	解	解				●	解			
熊取町	解	解				●	解			
田尻町						●	解			
岬町						●	解			

# 警報・注意報発表状況 (1/9)

●: 発表、◇: 特別警報から警報、▽: 特別警報から注意報、▼: 警報から注意報、○: 継続、解: 解除

浸: 浸水害、土: 土砂災害、土浸: 土砂災害・浸水害、斜体字: 発表、下線: 特別警報から警報

発表時刻		警報・注意報	
時刻	発表時刻	警報	注意報
2025/7/1 09:41	2025/7/1 20:20	雷注意報	雷注意報
2025/7/2 04:34	2025/7/2 15:22	大雨注意報	雷注意報
2025/7/2 20:15	2025/7/2 23:13	雷注意報	雷注意報
2025/7/3 04:03	2025/7/3 12:30	大雨注意報	雷注意報
2025/7/3 17:07	2025/7/3 17:28	大雨注意報	雷注意報
2025/7/3 18:17	2025/7/3 19:03	洪水注意報	雷注意報
2025/7/3 22:10	2025/7/4 09:31	雷注意報	雷注意報
2025/7/4 20:18	2025/7/5 09:36	雷注意報	雷注意報
2025/7/5 19:43	2025/7/7 09:47	雷注意報	雷注意報
2025/7/7 20:54	2025/7/8 04:10	雷注意報	雷注意報
北大阪	大阪市	●	解
	豊中市	●	解
	池田市	●	解
	吹田市	●	解
	高槻市	●	解
	茨木市	●	解
	箕面市	●	解
	摂津市	●	解
	島本町	●	解
	豊能町	●	解
	能勢町	●	解
東部大阪	守口市	●	解
	枚方市	●	解
	八尾市	●	解
	寝屋川市	●	解
	大東市	●	解
	柏原市	●	解
	門真市	●	解
	東大阪市	●	解
	四條畷市	●	解
	交野市	●	解
南河内	富田林市	●	解
	河内長野市	●	解
	松原市	●	解
	羽曳野市	●	解
	藤井寺市	●	解
	大阪狭山市	●	解
	太子町	●	解
	河南町	●	解
	千早赤阪村	●	解
泉州	堺市	●	解
	岸和田市	●	解
	泉大津市	●	解
	貝塚市	●	解
	泉佐野市	●	解
	和泉市	●	解
	高石市	●	解
	泉南市	●	解
	阪南市	●	解
	忠岡町	●	解
	熊取町	●	解
	田尻町	●	解
	岬町	●	解

## 警報・注意報発表状況 (2/9)

●：発表、◇：特別警報から警報、▽：特別警報から注意報、▼：警報から注意報、○：継続、解：解除  
 浸：浸水害、土：土砂災害、土浸：土砂災害・浸水害、斜体字：発表、下線：特別警報から警報

発表時刻	2025/7/8 11:53		2025/7/8 12:02		2025/7/8 13:13		2025/7/8 13:40		2025/7/8 14:14		2025/7/8 14:31		2025/7/8 14:53		2025/7/8 15:52		
	大雨注意報	雷注意報	洪水注意報	大雨警報	雷注意報	洪水注意報	大雨警報	雷注意報	洪水注意報	大雨警報	雷注意報	洪水注意報	大雨警報	雷注意報	洪水注意報	大雨警報	雷注意報
大阪市	●	○	○	○	○	○	○	○	○	○	○	○	○	○	○	○	○
豊中市	○	○	○	○	○	○	○	○	○	○	○	○	○	○	○	○	○
池田市	○	○	○	○	○	○	○	○	○	○	○	○	○	○	○	○	○
吹田市	○	○	○	○	○	○	○	○	○	○	○	○	○	○	○	○	○
高槻市	○	○	○	○	○	○	○	○	○	○	○	○	○	○	○	○	○
茨木市	○	○	○	○	○	○	○	○	○	○	○	○	○	○	○	○	○
箕面市	○	○	○	○	○	○	○	○	○	○	○	○	○	○	○	○	○
摂津市	○	○	○	○	○	○	○	○	○	○	○	○	○	○	○	○	○
島本町	○	○	○	○	○	○	○	○	○	○	○	○	○	○	○	○	○
豊能町	○	○	○	○	○	○	○	○	○	○	○	○	○	○	○	○	○
能勢町	○	○	○	○	○	○	○	○	○	○	○	○	○	○	○	○	○
守口市	○	○	○	○	○	○	○	○	○	○	○	○	○	○	○	○	○
枚方市	○	○	○	○	○	○	○	○	○	○	○	○	○	○	○	○	○
八尾市	○	○	○	○	○	○	○	○	○	○	○	○	○	○	○	○	○
寝屋川市	○	○	○	○	○	○	○	○	○	○	○	○	○	○	○	○	○
大東市	○	○	○	○	○	○	○	○	○	○	○	○	○	○	○	○	○
柏原市	○	○	○	○	○	○	○	○	○	○	○	○	○	○	○	○	○
門真市	○	○	○	○	○	○	○	○	○	○	○	○	○	○	○	○	○
東大阪市	○	○	○	○	○	○	○	○	○	○	○	○	○	○	○	○	○
四條畷市	○	○	○	○	○	○	○	○	○	○	○	○	○	○	○	○	○
交野市	○	○	○	○	○	○	○	○	○	○	○	○	○	○	○	○	○
富田林市	○	○	○	○	○	○	○	○	○	○	○	○	○	○	○	○	○
河内長野市	○	○	○	○	○	○	○	○	○	○	○	○	○	○	○	○	○
松原市	○	○	○	○	○	○	○	○	○	○	○	○	○	○	○	○	○
羽曳野市	○	○	○	○	○	○	○	○	○	○	○	○	○	○	○	○	○
藤井寺市	○	○	○	○	○	○	○	○	○	○	○	○	○	○	○	○	○
大阪狭山市	○	○	○	○	○	○	○	○	○	○	○	○	○	○	○	○	○
太子町	○	○	○	○	○	○	○	○	○	○	○	○	○	○	○	○	○
河南町	○	○	○	○	○	○	○	○	○	○	○	○	○	○	○	○	○
千早赤阪村	○	○	○	○	○	○	○	○	○	○	○	○	○	○	○	○	○
堺市	○	○	○	○	○	○	○	○	○	○	○	○	○	○	○	○	○
岸和田市	○	○	○	○	○	○	○	○	○	○	○	○	○	○	○	○	○
泉大津市	○	○	○	○	○	○	○	○	○	○	○	○	○	○	○	○	○
貝塚市	○	○	○	○	○	○	○	○	○	○	○	○	○	○	○	○	○
泉佐野市	○	○	○	○	○	○	○	○	○	○	○	○	○	○	○	○	○
和泉市	○	○	○	○	○	○	○	○	○	○	○	○	○	○	○	○	○
高石市	○	○	○	○	○	○	○	○	○	○	○	○	○	○	○	○	○
泉南市	○	○	○	○	○	○	○	○	○	○	○	○	○	○	○	○	○
阪南市	○	○	○	○	○	○	○	○	○	○	○	○	○	○	○	○	○
忠岡町	○	○	○	○	○	○	○	○	○	○	○	○	○	○	○	○	○
熊取町	○	○	○	○	○	○	○	○	○	○	○	○	○	○	○	○	○
田尻町	○	○	○	○	○	○	○	○	○	○	○	○	○	○	○	○	○
岬町	○	○	○	○	○	○	○	○	○	○	○	○	○	○	○	○	○

### 警報・注意報発表状況 (3/9)

●: 発表、◇: 特別警報から警報、▽: 特別警報から注意報、▼: 警報から注意報、○: 継続、解: 解除  
 浸: 浸水害、土: 土砂災害、土浸: 土砂災害・浸水害、斜体字: 発表、下線: 特別警報から警報

発表時刻		2025/7/8 16:56		2025/7/8 18:24		2025/7/8 22:44		2025/7/9 09:36		2025/7/9 15:14		2025/7/9 15:46		2025/7/9 16:33		2025/7/9 17:12		2025/7/9 18:18		2025/7/9 20:21		2025/7/10 09:36		2025/7/10 15:25		2025/7/10 15:43			
		大雨注意報	雷注意報	洪水注意報	大雨注意報	雷注意報	洪水注意報	雷注意報	雷注意報	大雨注意報	雷注意報	大雨注意報	雷注意報	洪水注意報	大雨注意報	雷注意報	洪水注意報	大雨注意報	雷注意報	洪水注意報	大雨注意報	雷注意報	洪水注意報	大雨注意報	雷注意報	洪水注意報	大雨注意報	雷注意報	洪水注意報
北大阪	大阪市	▽	○	○	解	○	解	●	●	○	○	○	○	○	○	○	○	○	○	○	○	○	○	○	○	○	○	○	
	豊中市	○	○	○	○	○	○	○	○	○	○	○	○	○	○	○	○	○	○	○	○	○	○	○	○	○	○	○	○
	池田市	○	○	○	○	○	○	○	○	○	○	○	○	○	○	○	○	○	○	○	○	○	○	○	○	○	○	○	○
	吹田市	○	○	○	○	○	○	○	○	○	○	○	○	○	○	○	○	○	○	○	○	○	○	○	○	○	○	○	○
	高槻市	○	○	○	○	○	○	○	○	○	○	○	○	○	○	○	○	○	○	○	○	○	○	○	○	○	○	○	○
	茨木市	○	○	○	○	○	○	○	○	○	○	○	○	○	○	○	○	○	○	○	○	○	○	○	○	○	○	○	○
	箕面市	○	○	○	○	○	○	○	○	○	○	○	○	○	○	○	○	○	○	○	○	○	○	○	○	○	○	○	○
	摂津市	○	○	○	○	○	○	○	○	○	○	○	○	○	○	○	○	○	○	○	○	○	○	○	○	○	○	○	○
	島本町	○	○	○	○	○	○	○	○	○	○	○	○	○	○	○	○	○	○	○	○	○	○	○	○	○	○	○	○
	豊能町	○	○	○	○	○	○	○	○	○	○	○	○	○	○	○	○	○	○	○	○	○	○	○	○	○	○	○	○
能勢町	○	○	○	○	○	○	○	○	○	○	○	○	○	○	○	○	○	○	○	○	○	○	○	○	○	○	○	○	
東部大阪	守口市	○	○	○	○	○	○	○	○	○	○	○	○	○	○	○	○	○	○	○	○	○	○	○	○	○	○	○	○
	枚方市	○	○	○	○	○	○	○	○	○	○	○	○	○	○	○	○	○	○	○	○	○	○	○	○	○	○	○	○
	八尾市	○	○	○	○	○	○	○	○	○	○	○	○	○	○	○	○	○	○	○	○	○	○	○	○	○	○	○	○
	寝屋川市	○	○	○	○	○	○	○	○	○	○	○	○	○	○	○	○	○	○	○	○	○	○	○	○	○	○	○	○
	大東市	○	○	○	○	○	○	○	○	○	○	○	○	○	○	○	○	○	○	○	○	○	○	○	○	○	○	○	○
	柏原市	○	○	○	○	○	○	○	○	○	○	○	○	○	○	○	○	○	○	○	○	○	○	○	○	○	○	○	○
	門真市	○	○	○	○	○	○	○	○	○	○	○	○	○	○	○	○	○	○	○	○	○	○	○	○	○	○	○	○
	東大阪市	○	○	○	○	○	○	○	○	○	○	○	○	○	○	○	○	○	○	○	○	○	○	○	○	○	○	○	○
	四條畷市	○	○	○	○	○	○	○	○	○	○	○	○	○	○	○	○	○	○	○	○	○	○	○	○	○	○	○	○
	交野市	○	○	○	○	○	○	○	○	○	○	○	○	○	○	○	○	○	○	○	○	○	○	○	○	○	○	○	○
南河内	富田林市	○	○	○	○	○	○	○	○	○	○	○	○	○	○	○	○	○	○	○	○	○	○	○	○	○	○	○	○
	河内長野市	○	○	○	○	○	○	○	○	○	○	○	○	○	○	○	○	○	○	○	○	○	○	○	○	○	○	○	○
	松原市	○	○	○	○	○	○	○	○	○	○	○	○	○	○	○	○	○	○	○	○	○	○	○	○	○	○	○	○
	羽曳野市	○	○	○	○	○	○	○	○	○	○	○	○	○	○	○	○	○	○	○	○	○	○	○	○	○	○	○	○
	藤井寺市	○	○	○	○	○	○	○	○	○	○	○	○	○	○	○	○	○	○	○	○	○	○	○	○	○	○	○	○
	大阪狭山市	○	○	○	○	○	○	○	○	○	○	○	○	○	○	○	○	○	○	○	○	○	○	○	○	○	○	○	○
	太子町	○	○	○	○	○	○	○	○	○	○	○	○	○	○	○	○	○	○	○	○	○	○	○	○	○	○	○	
泉州	河南町	○	○	○	○	○	○	○	○	○	○	○	○	○	○	○	○	○	○	○	○	○	○	○	○	○	○	○	○
	千早赤阪村	○	○	○	○	○	○	○	○	○	○	○	○	○	○	○	○	○	○	○	○	○	○	○	○	○	○	○	○
	堺市	▼	○	○	○	○	○	○	○	○	○	○	○	○	○	○	○	○	○	○	○	○	○	○	○	○	○	○	○
	岸和田市	○	○	○	○	○	○	○	○	○	○	○	○	○	○	○	○	○	○	○	○	○	○	○	○	○	○	○	○
	泉大津市	○	○	○	○	○	○	○	○	○	○	○	○	○	○	○	○	○	○	○	○	○	○	○	○	○	○	○	○
	貝塚市	○	○	○	○	○	○	○	○	○	○	○	○	○	○	○	○	○	○	○	○	○	○	○	○	○	○	○	○
	泉佐野市	○	○	○	○	○	○	○	○	○	○	○	○	○	○	○	○	○	○	○	○	○	○	○	○	○	○	○	○
	和泉市	○	○	○	○	○	○	○	○	○	○	○	○	○	○	○	○	○	○	○	○	○	○	○	○	○	○	○	○
	高石市	○	○	○	○	○	○	○	○	○	○	○	○	○	○	○	○	○	○	○	○	○	○	○	○	○	○	○	○
	泉南市	○	○	○	○	○	○	○	○	○	○	○	○	○	○	○	○	○	○	○	○	○	○	○	○	○	○	○	○
	阪南市	○	○	○	○	○	○	○	○	○	○	○	○	○	○	○	○	○	○	○	○	○	○	○	○	○	○	○	○
	忠岡町	○	○	○	○	○	○	○	○	○	○	○	○	○	○	○	○	○	○	○	○	○	○	○	○	○	○	○	○
	熊取町	○	○	○	○	○	○	○	○	○	○	○	○	○	○	○	○	○	○	○	○	○	○	○	○	○	○	○	○
田尻町	○	○	○	○	○	○	○	○	○	○	○	○	○	○	○	○	○	○	○	○	○	○	○	○	○	○	○	○	
岬町	○	○	○	○	○	○	○	○	○	○	○	○	○	○	○	○	○	○	○	○	○	○	○	○	○	○	○	○	

## 警報・注意報発表状況 (4/9)

●: 発表、◇: 特別警報から警報、▽: 特別警報から注意報、▼: 警報から注意報、○: 継続、解: 解除  
 浸: 浸水害、土: 土砂災害、土浸: 土砂災害・浸水害、斜体字: 発表、下線: 特別警報から警報

発表時刻	2025/ 7/10 15:50		2025/ 7/10 16:01		2025/ 7/10 16:34		2025/ 7/10 17:56		2025/ 7/10 18:26		2025/ 7/10 19:52		2025/ 7/10 23:07		2025/ 7/11 09:50		2025/ 7/11 17:12	
	大雨注意報	雷注意報	洪水注意報	大雨警報	雷注意報	洪水注意報	大雨警報	洪水警報	大雨注意報	雷注意報	洪水注意報	大雨注意報	雷注意報	雷注意報	雷注意報	大雨注意報	雷注意報	
大阪市	●	○	●	浸	○	○	浸	●	○	○	○	解	▼	○	○	○	○	○
豊中市	○	○	○	○	○	○	○	○	○	○	○	○	○	○	○	○	○	○
池田市	○	○	○	○	○	○	○	○	○	○	○	○	○	○	○	○	○	○
吹田市	○	○	○	○	○	○	○	○	○	○	○	○	○	○	○	○	○	○
高槻市	○	○	○	○	○	○	○	○	○	○	○	○	○	○	○	○	○	○
茨木市	○	○	○	○	○	○	○	○	○	○	○	○	○	○	○	○	○	○
箕面市	○	○	○	○	○	○	○	○	○	○	○	○	○	○	○	○	○	○
摂津市	○	○	○	○	○	○	○	○	○	○	○	○	○	○	○	○	○	○
島本町	○	○	○	○	○	○	○	○	○	○	○	○	○	○	○	○	○	○
豊能町	○	○	○	○	○	○	○	○	○	○	○	○	○	○	○	○	○	○
能勢町	○	○	○	○	○	○	○	○	○	○	○	○	○	○	○	○	○	○
守口市	○	○	○	○	○	○	○	○	○	○	○	○	○	○	○	○	○	○
枚方市	○	○	○	○	○	○	○	○	○	○	○	○	○	○	○	○	○	○
八尾市	○	○	○	○	○	○	○	○	○	○	○	○	○	○	○	○	○	○
寝屋川市	○	○	○	○	○	○	○	○	○	○	○	○	○	○	○	○	○	○
大東市	○	○	○	○	○	○	○	○	○	○	○	○	○	○	○	○	○	○
柏原市	○	○	○	○	○	○	○	○	○	○	○	○	○	○	○	○	○	○
門真市	○	○	○	○	○	○	○	○	○	○	○	○	○	○	○	○	○	○
東大阪市	○	○	○	○	○	○	○	○	○	○	○	○	○	○	○	○	○	○
四條畷市	○	○	○	○	○	○	○	○	○	○	○	○	○	○	○	○	○	○
交野市	○	○	○	○	○	○	○	○	○	○	○	○	○	○	○	○	○	○
富田林市	○	○	○	○	○	○	○	○	○	○	○	○	○	○	○	○	○	○
河内長野市	○	○	○	○	○	○	○	○	○	○	○	○	○	○	○	○	○	○
松原市	○	○	○	○	○	○	○	○	○	○	○	○	○	○	○	○	○	○
羽曳野市	○	○	○	○	○	○	○	○	○	○	○	○	○	○	○	○	○	○
藤井寺市	○	○	○	○	○	○	○	○	○	○	○	○	○	○	○	○	○	○
大阪狭山市	○	○	○	浸	○	○	浸	○	○	○	○	○	○	○	○	○	○	○
太子町	○	○	○	○	○	○	○	○	○	○	○	○	○	○	○	○	○	○
河南町	○	○	○	○	○	○	○	○	○	○	○	○	○	○	○	○	○	○
千早赤阪村	○	○	○	○	○	○	○	○	○	○	○	○	○	○	○	○	○	○
堺市	○	○	○	浸	○	○	浸	○	○	○	○	○	○	○	○	○	○	○
岸和田市	○	○	○	○	○	○	○	○	○	○	○	○	○	○	○	○	○	○
泉大津市	○	○	○	○	○	○	○	○	○	○	○	○	○	○	○	○	○	○
貝塚市	○	○	○	○	○	○	○	○	○	○	○	○	○	○	○	○	○	○
泉佐野市	○	○	○	○	○	○	○	○	○	○	○	○	○	○	○	○	○	○
和泉市	○	○	○	○	○	○	○	○	○	○	○	○	○	○	○	○	○	○
高石市	○	○	○	○	○	○	○	○	○	○	○	○	○	○	○	○	○	○
泉南市	○	○	○	○	○	○	○	○	○	○	○	○	○	○	○	○	○	○
阪南市	○	○	○	○	○	○	○	○	○	○	○	○	○	○	○	○	○	○
忠岡町	○	○	○	○	○	○	○	○	○	○	○	○	○	○	○	○	○	○
熊取町	○	○	○	○	○	○	○	○	○	○	○	○	○	○	○	○	○	○
田尻町	○	○	○	○	○	○	○	○	○	○	○	○	○	○	○	○	○	○
岬町	○	○	○	○	○	○	○	○	○	○	○	○	○	○	○	○	○	○

## 警報・注意報発表状況 (5/9)

●：発表、◇：特別警報から警報、▽：特別警報から注意報、▼：警報から注意報、○：継続、解：解除  
 浸：浸水害、土：土砂災害、土浸：土砂災害・浸水害、斜体字：発表、下線：特別警報から警報

	発表時刻		2025/7/11 17:22		2025/7/11 17:32		2025/7/11 17:51		2025/7/11 18:12		2025/7/11 18:24		2025/7/11 19:01		2025/7/11 21:04		2025/7/11 22:37		
	警報・注意報		大雨警報	大雨注意報	雷注意報	洪水注意報	大雨警報	大雨注意報	雷注意報	洪水注意報	大雨警報	大雨注意報	雷注意報	洪水注意報	大雨警報	大雨注意報	雷注意報	洪水注意報	大雨注意報
大阪市			浸		浸		●	浸		浸		●	浸		●	浸		○	○
豊中市																			
池田市																			
吹田市							●	●	浸		浸		●	浸		解		○	○
高槻市																			
茨木市										●				浸		●	▼	○	解
箕面市																			
摂津市					●	●			浸		浸		○	浸		▼	○	解	解
島本町																			
豊能町																			
能勢町																			
守口市		●	○	●	○	○	浸		浸		浸		○	浸		○	解	○	解
枚方市																			
八尾市																			
寝屋川市															●		解		○
大東市																			
柏原市																			
門真市		●	○		○		浸		浸		浸		○	浸		解			○
東大阪市																			
四條畷市																			
交野市																			
富田林市															●	●	解	○	解
河内長野市																			
松原市															●	●	解	○	解
羽曳野市															●	●	解	○	解
藤井寺市																			
大阪狭山市																			
太子町																			
河南町																			
千早赤阪村																			
堺市															●	●	○	○	解
岸和田市																			●
泉大津市																			○
貝塚市																			●
泉佐野市																			●
和泉市																			○
高石市																			○
泉南市																			○
阪南市																			○
忠岡町																			○
熊取町																			●
田尻町																			○
岬町																			○

## 警報・注意報発表状況 (6/9)

●：発表、◇：特別警報から警報、▽：特別警報から注意報、▼：警報から注意報、○：継続、解：解除  
 浸：浸水害、土：土砂災害、土浸：土砂災害・浸水害、斜体字：発表、下線：特別警報から警報

発表時刻	2025/ 7/11 23:04		2025/ 7/12 01:46		2025/ 7/12 04:20		2025/ 7/12 21:19		2025/ 7/12 23:55		2025/ 7/13 03:11		2025/ 7/13 09:41		2025/ 7/13 17:45		2025/ 7/13 18:41		2025/ 7/13 20:34		2025/ 7/13 23:54		2025/ 7/14 04:32		2025/ 7/14 10:44		2025/ 7/14 15:36		
	警報・注意報	大雨注意報	雷注意報	洪水注意報	大雨注意報	雷注意報	洪水注意報	大雨注意報	雷注意報	洪水注意報	大雨注意報	雷注意報	洪水注意報	大雨注意報	雷注意報	洪水注意報	大雨注意報	雷注意報	洪水注意報	大雨注意報	雷注意報	洪水注意報	大雨注意報	雷注意報	洪水注意報	大雨注意報	雷注意報	洪水注意報	大雨注意報
大阪市	○	○	○	○	○	○	○	○	○	○	○	○	○	○	○	○	○	○	○	○	○	○	○	○	○	○	○	○	○
豊中市	○	○	○	○	○	○	○	○	○	○	○	○	○	○	○	○	○	○	○	○	○	○	○	○	○	○	○	○	○
池田市	○	○	○	○	○	○	○	○	○	○	○	○	○	○	○	○	○	○	○	○	○	○	○	○	○	○	○	○	○
吹田市	○	○	○	○	○	○	○	○	○	○	○	○	○	○	○	○	○	○	○	○	○	○	○	○	○	○	○	○	○
高槻市	○	○	○	○	○	○	○	○	○	○	○	○	○	○	○	○	○	○	○	○	○	○	○	○	○	○	○	○	○
茨木市	○	○	○	○	○	○	○	○	○	○	○	○	○	○	○	○	○	○	○	○	○	○	○	○	○	○	○	○	○
箕面市	○	○	○	○	○	○	○	○	○	○	○	○	○	○	○	○	○	○	○	○	○	○	○	○	○	○	○	○	○
摂津市	○	○	○	○	○	○	○	○	○	○	○	○	○	○	○	○	○	○	○	○	○	○	○	○	○	○	○	○	○
島本町	○	○	○	○	○	○	○	○	○	○	○	○	○	○	○	○	○	○	○	○	○	○	○	○	○	○	○	○	○
豊能町	○	○	○	○	○	○	○	○	○	○	○	○	○	○	○	○	○	○	○	○	○	○	○	○	○	○	○	○	○
能勢町	○	○	○	○	○	○	○	○	○	○	○	○	○	○	○	○	○	○	○	○	○	○	○	○	○	○	○	○	○
守口市	○	○	○	○	○	○	○	○	○	○	○	○	○	○	○	○	○	○	○	○	○	○	○	○	○	○	○	○	○
枚方市	○	○	○	○	○	○	○	○	○	○	○	○	○	○	○	○	○	○	○	○	○	○	○	○	○	○	○	○	○
八尾市	○	○	○	○	○	○	○	○	○	○	○	○	○	○	○	○	○	○	○	○	○	○	○	○	○	○	○	○	○
寝屋川市	○	○	○	○	○	○	○	○	○	○	○	○	○	○	○	○	○	○	○	○	○	○	○	○	○	○	○	○	○
大東市	○	○	○	○	○	○	○	○	○	○	○	○	○	○	○	○	○	○	○	○	○	○	○	○	○	○	○	○	○
柏原市	○	○	○	○	○	○	○	○	○	○	○	○	○	○	○	○	○	○	○	○	○	○	○	○	○	○	○	○	○
門真市	○	○	○	○	○	○	○	○	○	○	○	○	○	○	○	○	○	○	○	○	○	○	○	○	○	○	○	○	○
東大阪市	○	○	○	○	○	○	○	○	○	○	○	○	○	○	○	○	○	○	○	○	○	○	○	○	○	○	○	○	○
四條畷市	○	○	○	○	○	○	○	○	○	○	○	○	○	○	○	○	○	○	○	○	○	○	○	○	○	○	○	○	○
交野市	○	○	○	○	○	○	○	○	○	○	○	○	○	○	○	○	○	○	○	○	○	○	○	○	○	○	○	○	○
富田林市	○	○	○	○	○	○	○	○	○	○	○	○	○	○	○	○	○	○	○	○	○	○	○	○	○	○	○	○	○
河内長野市	○	○	○	○	○	○	○	○	○	○	○	○	○	○	○	○	○	○	○	○	○	○	○	○	○	○	○	○	○
松原市	○	○	○	○	○	○	○	○	○	○	○	○	○	○	○	○	○	○	○	○	○	○	○	○	○	○	○	○	○
羽曳野市	○	○	○	○	○	○	○	○	○	○	○	○	○	○	○	○	○	○	○	○	○	○	○	○	○	○	○	○	○
藤井寺市	○	○	○	○	○	○	○	○	○	○	○	○	○	○	○	○	○	○	○	○	○	○	○	○	○	○	○	○	○
大阪狭山市	○	○	○	○	○	○	○	○	○	○	○	○	○	○	○	○	○	○	○	○	○	○	○	○	○	○	○	○	○
太子町	○	○	○	○	○	○	○	○	○	○	○	○	○	○	○	○	○	○	○	○	○	○	○	○	○	○	○	○	○
河南町	○	○	○	○	○	○	○	○	○	○	○	○	○	○	○	○	○	○	○	○	○	○	○	○	○	○	○	○	○
千早赤阪村	○	○	○	○	○	○	○	○	○	○	○	○	○	○	○	○	○	○	○	○	○	○	○	○	○	○	○	○	○
堺市	○	○	○	○	○	○	○	○	○	○	○	○	○	○	○	○	○	○	○	○	○	○	○	○	○	○	○	○	○
岸和田市	○	○	○	○	○	○	○	○	○	○	○	○	○	○	○	○	○	○	○	○	○	○	○	○	○	○	○	○	○
泉大津市	○	○	○	○	○	○	○	○	○	○	○	○	○	○	○	○	○	○	○	○	○	○	○	○	○	○	○	○	○
貝塚市	○	○	○	○	○	○	○	○	○	○	○	○	○	○	○	○	○	○	○	○	○	○	○	○	○	○	○	○	○
泉佐野市	○	○	○	○	○	○	○	○	○	○	○	○	○	○	○	○	○	○	○	○	○	○	○	○	○	○	○	○	○
和泉市	○	○	○	○	○	○	○	○	○	○	○	○	○	○	○	○	○	○	○	○	○	○	○	○	○	○	○	○	○
高石市	○	○	○	○	○	○	○	○	○	○	○	○	○	○	○	○	○	○	○	○	○	○	○	○	○	○	○	○	○
泉南市	○	○	○	○	○	○	○	○	○	○	○	○	○	○	○	○	○	○	○	○	○	○	○	○	○	○	○	○	○
阪南市	○	○	○	○	○	○	○	○	○	○	○	○	○	○	○	○	○	○	○	○	○	○	○	○	○	○	○	○	○
忠岡町	○	○	○	○	○	○	○	○	○	○	○	○	○	○	○	○	○	○	○	○	○	○	○	○	○	○	○	○	○
熊取町	○	○	○	○	○	○	○	○	○	○	○	○	○	○	○	○	○	○	○	○	○	○	○	○	○	○	○	○	○
田尻町	○	○	○	○	○	○	○	○	○	○	○	○	○	○	○	○	○	○	○	○	○	○	○	○	○	○	○	○	○
岬町	○	○	○	○	○	○	○	○	○	○	○	○	○	○	○	○	○	○	○	○	○	○	○	○	○	○	○	○	○

## 警報・注意報発表状況 (7/9)

●：発表、◇：特別警報から警報、▽：特別警報から注意報、▼：警報から注意報、○：継続、解：解除  
 浸：浸水害、土：土砂災害、土浸：土砂災害・浸水害、斜体字：発表、下線：特別警報から警報

発表時刻	2025/7/15 02:45		2025/7/15 04:16		2025/7/15 09:17		2025/7/15 15:41		2025/7/16 07:40		2025/7/16 09:17		2025/7/16 15:36		2025/7/16 17:45		2025/7/17 05:04		2025/7/17 05:53		2025/7/17 06:25		2025/7/17 06:54			
	大雨注意報	雷注意報	大雨注意報	雷注意報	大雨注意報	雷注意報	大雨注意報	雷注意報	大雨注意報	雷注意報	大雨注意報	雷注意報	大雨注意報	雷注意報	大雨注意報	雷注意報	大雨注意報	雷注意報	大雨注意報	雷注意報	大雨注意報	雷注意報	大雨注意報	雷注意報	大雨注意報	雷注意報
大阪市	解	○	○	○	○	○	○	○	○	○	○	○	○	○	○	○	○	○	○	○	○	○	○	○	○	○
豊中市	○	○	○	○	○	○	○	○	○	○	○	○	○	○	○	○	○	○	○	○	○	○	○	○	○	○
池田市	○	○	○	○	○	○	○	○	○	○	○	○	○	○	○	○	○	○	○	○	○	○	○	○	○	○
吹田市	○	○	○	○	○	○	○	○	○	○	○	○	○	○	○	○	○	○	○	○	○	○	○	○	○	○
高槻市	○	○	○	○	○	○	○	○	○	○	○	○	○	○	○	○	○	○	○	○	○	○	○	○	○	○
茨木市	○	○	○	○	○	○	○	○	○	○	○	○	○	○	○	○	○	○	○	○	○	○	○	○	○	○
箕面市	○	○	○	○	○	○	○	○	○	○	○	○	○	○	○	○	○	○	○	○	○	○	○	○	○	○
摂津市	○	○	○	○	○	○	○	○	○	○	○	○	○	○	○	○	○	○	○	○	○	○	○	○	○	○
島本町	○	○	○	○	○	○	○	○	○	○	○	○	○	○	○	○	○	○	○	○	○	○	○	○	○	○
豊能町	○	○	○	○	○	○	○	○	○	○	○	○	○	○	○	○	○	○	○	○	○	○	○	○	○	○
能勢町	○	○	○	○	○	○	○	○	○	○	○	○	○	○	○	○	○	○	○	○	○	○	○	○	○	○
守口市	○	○	○	○	○	○	○	○	○	○	○	○	○	○	○	○	○	○	○	○	○	○	○	○	○	○
枚方市	○	○	○	○	○	○	○	○	○	○	○	○	○	○	○	○	○	○	○	○	○	○	○	○	○	○
八尾市	○	○	○	○	○	○	○	○	○	○	○	○	○	○	○	○	○	○	○	○	○	○	○	○	○	○
寝屋川市	○	○	○	○	○	○	○	○	○	○	○	○	○	○	○	○	○	○	○	○	○	○	○	○	○	○
大東市	○	○	○	○	○	○	○	○	○	○	○	○	○	○	○	○	○	○	○	○	○	○	○	○	○	○
柏原市	○	○	○	○	○	○	○	○	○	○	○	○	○	○	○	○	○	○	○	○	○	○	○	○	○	○
門真市	○	○	○	○	○	○	○	○	○	○	○	○	○	○	○	○	○	○	○	○	○	○	○	○	○	○
東大阪市	○	○	○	○	○	○	○	○	○	○	○	○	○	○	○	○	○	○	○	○	○	○	○	○	○	○
四條畷市	○	○	○	○	○	○	○	○	○	○	○	○	○	○	○	○	○	○	○	○	○	○	○	○	○	○
交野市	○	○	○	○	○	○	○	○	○	○	○	○	○	○	○	○	○	○	○	○	○	○	○	○	○	○
富田林市	○	○	○	○	○	○	○	○	○	○	○	○	○	○	○	○	○	○	○	○	○	○	○	○	○	○
河内長野市	○	○	○	○	○	○	○	○	○	○	○	○	○	○	○	○	○	○	○	○	○	○	○	○	○	○
松原市	○	○	○	○	○	○	○	○	○	○	○	○	○	○	○	○	○	○	○	○	○	○	○	○	○	○
羽曳野市	○	○	○	○	○	○	○	○	○	○	○	○	○	○	○	○	○	○	○	○	○	○	○	○	○	○
藤井寺市	○	○	○	○	○	○	○	○	○	○	○	○	○	○	○	○	○	○	○	○	○	○	○	○	○	○
大阪狭山市	○	○	○	○	○	○	○	○	○	○	○	○	○	○	○	○	○	○	○	○	○	○	○	○	○	○
太子町	○	○	○	○	○	○	○	○	○	○	○	○	○	○	○	○	○	○	○	○	○	○	○	○	○	○
河南町	○	○	○	○	○	○	○	○	○	○	○	○	○	○	○	○	○	○	○	○	○	○	○	○	○	○
千早赤阪村	○	○	○	○	○	○	○	○	○	○	○	○	○	○	○	○	○	○	○	○	○	○	○	○	○	○
堺市	解	○	○	○	○	○	○	○	○	○	○	○	○	○	○	○	○	○	○	○	○	○	○	○	○	○
岸和田市	○	○	○	○	○	○	○	○	○	○	○	○	○	○	○	○	○	○	○	○	○	○	○	○	○	○
泉大津市	○	○	○	○	○	○	○	○	○	○	○	○	○	○	○	○	○	○	○	○	○	○	○	○	○	○
貝塚市	○	○	○	○	○	○	○	○	○	○	○	○	○	○	○	○	○	○	○	○	○	○	○	○	○	○
泉佐野市	○	○	○	○	○	○	○	○	○	○	○	○	○	○	○	○	○	○	○	○	○	○	○	○	○	○
和泉市	○	○	○	○	○	○	○	○	○	○	○	○	○	○	○	○	○	○	○	○	○	○	○	○	○	○
高石市	○	○	○	○	○	○	○	○	○	○	○	○	○	○	○	○	○	○	○	○	○	○	○	○	○	○
泉南市	○	○	○	○	○	○	○	○	○	○	○	○	○	○	○	○	○	○	○	○	○	○	○	○	○	○
阪南市	○	○	○	○	○	○	○	○	○	○	○	○	○	○	○	○	○	○	○	○	○	○	○	○	○	○
忠岡町	○	○	○	○	○	○	○	○	○	○	○	○	○	○	○	○	○	○	○	○	○	○	○	○	○	○
熊取町	○	○	○	○	○	○	○	○	○	○	○	○	○	○	○	○	○	○	○	○	○	○	○	○	○	○
田尻町	○	○	○	○	○	○	○	○	○	○	○	○	○	○	○	○	○	○	○	○	○	○	○	○	○	○
岬町	○	○	○	○	○	○	○	○	○	○	○	○	○	○	○	○	○	○	○	○	○	○	○	○	○	○

## 警報・注意報発表状況 (8/9)

●：発表、◇：特別警報から警報、▽：特別警報から注意報、▼：警報から注意報、○：継続、解：解除  
 浸：浸水害、土：土砂災害、土浸：土砂災害・浸水害、斜体字：発表、下線：特別警報から警報

	発表時刻	2025/ 7/17 10:12		2025/ 7/17 10:53		2025/ 7/17 13:56		2025/ 7/17 15:05		2025/ 7/17 17:15		2025/ 7/17 19:24		2025/ 7/17 23:39		2025/ 7/18 03:23		2025/ 7/18 14:48		2025/ 7/18 20:54		2025/ 7/19 09:51		2025/ 7/19 20:12		2025/ 7/20 09:49		2025/ 7/20 21:47											
		大雨警報	大雨注意報	雷注意報	洪水注意報	大雨警報	大雨注意報	雷注意報	洪水注意報	大雨警報	大雨注意報	雷注意報	洪水注意報	大雨警報	大雨注意報	雷注意報	洪水注意報	大雨警報	大雨注意報	雷注意報	洪水注意報	大雨警報	大雨注意報	雷注意報	洪水注意報	大雨警報	大雨注意報	雷注意報	洪水注意報	大雨警報	大雨注意報	雷注意報	洪水注意報						
大阪市		浸			浸																																		
豊中市																																							
池田市																																							
吹田市																																							
高槻市																																							
茨木市																																							
箕面市																																							
摂津市																																							
島本町																																							
豊能町																																							
能勢町																																							
守口市																																							
枚方市																																							
八尾市																																							
寝屋川市																																							
大東市																																							
柏原市																																							
門真市																																							
東大阪市																																							
四條畷市																																							
交野市																																							
富田林市																																							
河内長野市																																							
松原市																																							
羽曳野市																																							
藤井寺市																																							
大阪狭山市																																							
太子町																																							
河南町																																							
千早赤阪村																																							
堺市		浸			浸																																		
岸和田市		浸			浸																																		
泉大津市		浸			浸																																		
貝塚市		浸			浸																																		
泉佐野市																																							
和泉市		浸			浸																																		
高石市		浸			浸																																		
泉南市																																							
阪南市																																							
忠岡町		浸			浸																																		
熊取町																																							
田尻町																																							
岬町		土浸			土浸																																		

# 警報・注意報発表状況 (9/9)

●：発表、◇：特別警報から警報、▽：特別警報から注意報、▼：警報から注意報、○：継続、解：解除  
 浸：浸水害、土：土砂災害、土浸：土砂災害・浸水害、斜体字：発表、下線：特別警報から警報

発表時刻		警報・注意報	
時刻	発表時刻	警報	注意報
2025/7/21 07:25	2025/7/21 07:25	雷注意報	
2025/7/21 20:21	2025/7/21 20:21	雷注意報	
2025/7/22 09:32	2025/7/22 09:32	雷注意報	
2025/7/22 19:27	2025/7/22 19:27	雷注意報	
2025/7/23 09:32	2025/7/23 09:32	雷注意報	
2025/7/23 20:51	2025/7/23 20:51	雷注意報	
2025/7/24 09:33	2025/7/24 09:33	雷注意報	
2025/7/24 19:58	2025/7/24 19:58	大雨注意報	
2025/7/24 21:56	2025/7/24 21:56	雷注意報	
2025/7/24 22:55	2025/7/24 22:55	雷注意報	
2025/7/25 09:38	2025/7/25 09:38	雷注意報	
2025/7/25 14:14	2025/7/25 14:14	大雨注意報	
2025/7/25 15:03	2025/7/25 15:03	雷注意報	
2025/7/25 18:35	2025/7/25 18:35	雷注意報	
2025/7/25 19:55	2025/7/25 19:55	雷注意報	
2025/7/26 07:28	2025/7/26 07:28	雷注意報	
2025/7/26 19:49	2025/7/26 19:49	雷注意報	
2025/7/27 09:31	2025/7/27 09:31	雷注意報	
2025/7/27 19:20	2025/7/27 19:20	雷注意報	

地域	市町村	2025/7/21 07:25	2025/7/21 20:21	2025/7/22 09:32	2025/7/22 19:27	2025/7/23 09:32	2025/7/23 20:51	2025/7/24 09:33	2025/7/24 19:58	2025/7/24 21:56	2025/7/24 22:55	2025/7/25 09:38	2025/7/25 14:14	2025/7/25 15:03	2025/7/25 18:35	2025/7/25 19:55	2025/7/26 07:28	2025/7/26 19:49	2025/7/27 09:31	2025/7/27 19:20
北大阪	大阪市	●	解	●	解	●	解	●												
	豊中市	●	解	●	解	●	解	●												
	池田市	●	解	●	解	●	解	●												
	吹田市	●	解	●	解	●	解	●												
	高槻市	●	解	●	解	●	解	●												
	茨木市	●	解	●	解	●	解	●												
	箕面市	●	解	●	解	●	解	●												
	摂津市	●	解	●	解	●	解	●												
	島本町	●	解	●	解	●	解	●												
	豊能町	●	解	●	解	●	解	●												
能勢町	●	解	●	解	●	解	●													
東部大阪	守口市	●	解	●	解	●	解	●												
	枚方市	●	解	●	解	●	解	●												
	八尾市	●	解	●	解	●	解	●												
	寝屋川市	●	解	●	解	●	解	●												
	大東市	●	解	●	解	●	解	●												
	柏原市	●	解	●	解	●	解	●												
	門真市	●	解	●	解	●	解	●												
	東大阪市	●	解	●	解	●	解	●												
	四條畷市	●	解	●	解	●	解	●												
	交野市	●	解	●	解	●	解	●												
南河内	富田林市	●	解	●	解	●	解	●												
	河内長野市	●	解	●	解	●	解	●												
	松原市	●	解	●	解	●	解	●												
	羽曳野市	●	解	●	解	●	解	●												
	藤井寺市	●	解	●	解	●	解	●												
	大阪狭山市	●	解	●	解	●	解	●												
	太子町	●	解	●	解	●	解	●												
	河南町	●	解	●	解	●	解	●												
泉州	千早赤阪村	●	解	●	解	●	解	●												
	堺市	●	解	●	解	●	解	●												
	岸和田市	●	解	●	解	●	解	●												
	泉大津市	●	解	●	解	●	解	●												
	貝塚市	●	解	●	解	●	解	●												
	泉佐野市	●	解	●	解	●	解	●												
	和泉市	●	解	●	解	●	解	●												
	高石市	●	解	●	解	●	解	●												
	泉南市	●	解	●	解	●	解	●												
	阪南市	●	解	●	解	●	解	●												
	忠岡町	●	解	●	解	●	解	●												
	熊取町	●	解	●	解	●	解	●												
田尻町	●	解	●	解	●	解	●													
岬町	●	解	●	解	●	解	●													

# 警報・注意報発表状況 (1/9)

●：発表、◇：特別警報から警報、▽：特別警報から注意報、▼：警報から注意報、○：継続、解：解除  
 浸：浸水害、土：土砂災害、土浸：土砂災害・浸水害、斜体字：発表、下線：特別警報から警報

発表時刻		警報・注意報																	
2025/8/1 09:39	2025/8/1 20:54	2025/8/3 09:38	2025/8/3 20:23	2025/8/4 04:15	2025/8/4 15:41	2025/8/5 15:10	2025/8/6 15:34	2025/8/7 04:14	2025/8/7 11:50	2025/8/8 04:34	2025/8/8 13:45	2025/8/8 16:34	2025/8/8 17:07	2025/8/8 17:26	2025/8/8 20:51	2025/8/8 23:47	2025/8/9 15:53		
雷注意報	雷注意報	雷注意報	雷注意報	乾燥注意報	雷注意報	乾燥注意報	雷注意報	雷注意報	大雨注意報	雷注意報	大雨注意報	大雨注意報	大雨注意報	洪水注意報	大雨注意報	雷注意報	洪水注意報	雷注意報	
大阪市	●	解	●	●	●	○	○	●	○	○	○	○	○	○	○	○	○	○	○
豊中市	●	解	●	●	●	○	○	○	○	○	○	○	○	○	○	○	○	○	○
池田市	●	解	●	●	●	○	○	○	○	○	○	○	○	○	○	○	○	○	○
吹田市	●	解	●	●	●	○	○	○	○	○	○	○	○	○	○	○	○	○	○
高槻市	●	解	●	●	●	○	○	○	○	○	○	○	○	○	○	○	○	○	○
茨木市	●	解	●	●	●	○	○	○	○	○	○	○	○	○	○	○	○	○	○
箕面市	●	解	●	●	●	○	○	○	○	○	○	○	○	○	○	○	○	○	○
摂津市	●	解	●	●	●	○	○	○	○	○	○	○	○	○	○	○	○	○	○
島本町	●	解	●	●	●	○	○	○	○	○	○	○	○	○	○	○	○	○	○
豊能町	●	解	●	●	●	○	○	○	○	○	○	○	○	○	○	○	○	○	○
能勢町	●	解	●	●	●	○	○	○	○	○	○	○	○	○	○	○	○	○	○
守口市	●	解	●	●	●	○	○	○	○	○	○	○	○	○	○	○	○	○	○
枚方市	●	解	●	●	●	○	○	○	○	○	○	○	○	○	○	○	○	○	○
八尾市	●	解	●	●	●	○	○	○	○	○	○	○	○	○	○	○	○	○	○
寝屋川市	●	解	●	●	●	○	○	○	○	○	○	○	○	○	○	○	○	○	○
大東市	●	解	●	●	●	○	○	○	○	○	○	○	○	○	○	○	○	○	○
柏原市	●	解	●	●	●	○	○	○	○	○	○	○	○	○	○	○	○	○	○
門真市	●	解	●	●	●	○	○	○	○	○	○	○	○	○	○	○	○	○	○
東大阪市	●	解	●	●	●	○	○	○	○	○	○	○	○	○	○	○	○	○	○
四條畷市	●	解	●	●	●	○	○	○	○	○	○	○	○	○	○	○	○	○	○
交野市	●	解	●	●	●	○	○	○	○	○	○	○	○	○	○	○	○	○	○
富田林市	●	解	●	●	●	○	○	○	○	○	○	○	○	○	○	○	○	○	○
河内長野市	●	解	●	●	●	○	○	○	○	○	○	○	○	○	○	○	○	○	○
松原市	●	解	●	●	●	○	○	○	○	○	○	○	○	○	○	○	○	○	○
羽曳野市	●	解	●	●	●	○	○	○	○	○	○	○	○	○	○	○	○	○	○
藤井寺市	●	解	●	●	●	○	○	○	○	○	○	○	○	○	○	○	○	○	○
大阪狭山市	●	解	●	●	●	○	○	○	○	○	○	○	○	○	○	○	○	○	○
太子町	●	解	●	●	●	○	○	○	○	○	○	○	○	○	○	○	○	○	○
河南町	●	解	●	●	●	○	○	○	○	○	○	○	○	○	○	○	○	○	○
千早赤阪村	●	解	●	●	●	○	○	○	○	○	○	○	○	○	○	○	○	○	○
堺市	●	解	●	●	●	○	○	○	○	○	○	○	○	○	○	○	○	○	○
岸和田市	●	解	●	●	●	○	○	○	○	○	○	○	○	○	○	○	○	○	○
泉大津市	●	解	●	●	●	○	○	○	○	○	○	○	○	○	○	○	○	○	○
貝塚市	●	解	●	●	●	○	○	○	○	○	○	○	○	○	○	○	○	○	○
泉佐野市	●	解	●	●	●	○	○	○	○	○	○	○	○	○	○	○	○	○	○
和泉市	●	解	●	●	●	○	○	○	○	○	○	○	○	○	○	○	○	○	○
高石市	●	解	●	●	●	○	○	○	○	○	○	○	○	○	○	○	○	○	○
泉南市	●	解	●	●	●	○	○	○	○	○	○	○	○	○	○	○	○	○	○
阪南市	●	解	●	●	●	○	○	○	○	○	○	○	○	○	○	○	○	○	○
忠岡町	●	解	●	●	●	○	○	○	○	○	○	○	○	○	○	○	○	○	○
熊取町	●	解	●	●	●	○	○	○	○	○	○	○	○	○	○	○	○	○	○
田尻町	●	解	●	●	●	○	○	○	○	○	○	○	○	○	○	○	○	○	○
岬町	●	解	●	●	●	○	○	○	○	○	○	○	○	○	○	○	○	○	○

## 警報・注意報発表状況 (2/9)

●: 発表、◇: 特別警報から警報、▽: 特別警報から注意報、▼: 警報から注意報、○: 継続、解: 解除  
 浸: 浸水害、土: 土砂災害、土浸: 土砂災害・浸水害、斜体字: 発表、下線: 特別警報から警報

	発表時刻		2025/ 8/10 04:17		2025/ 8/10 15:31		2025/ 8/10 20:30		2025/ 8/11 01:38		2025/ 8/11 03:50		2025/ 8/11 04:50						
	警報・注意報		雷注意報	強風注意報	波浪注意報	雷注意報	強風注意報	波浪注意報	大雨注意報	雷注意報	強風注意報	波浪注意報	洪水注意報	大雨注意報	雷注意報	強風注意報	波浪注意報	洪水注意報	
北大阪	大阪市		●	●	○	○	○	○	○	○	○	○	○	○	○	○	○	○	○
	豊中市		●	●	○	○	○	○	○	○	○	○	○	○	○	○	○	○	○
	池田市		●	●	○	○	○	○	○	○	○	○	○	○	○	○	○	○	○
	吹田市		●	●	○	○	○	○	○	○	○	○	○	○	○	○	○	○	○
	高槻市		●	●	○	○	○	○	○	○	○	○	○	○	○	○	○	○	○
	茨木市		●	●	○	○	○	○	○	○	○	○	○	○	○	○	○	○	○
	箕面市		●	●	○	○	○	○	○	○	○	○	○	○	○	○	○	○	○
	摂津市		●	●	○	○	○	○	○	○	○	○	○	○	○	○	○	○	○
	島本町		●	●	○	○	○	○	○	○	○	○	○	○	○	○	○	○	○
	豊能町		●	●	○	○	○	○	○	○	○	○	○	○	○	○	○	○	○
	能勢町		●	●	○	○	○	○	○	○	○	○	○	○	○	○	○	○	○
	守口市		●	●	○	○	○	○	○	○	○	○	○	○	○	○	○	○	○
東部大阪	枚方市		●	●	○	○	○	○	○	○	○	○	○	○	○	○	○	○	○
	八尾市		●	●	○	○	○	○	○	○	○	○	○	○	○	○	○	○	○
	寝屋川市		●	●	○	○	○	○	○	○	○	○	○	○	○	○	○	○	○
	大東市		●	●	○	○	○	○	○	○	○	○	○	○	○	○	○	○	○
	柏原市		●	●	○	○	○	○	○	○	○	○	○	○	○	○	○	○	○
	門真市		●	●	○	○	○	○	○	○	○	○	○	○	○	○	○	○	○
	東大阪市		●	●	○	○	○	○	○	○	○	○	○	○	○	○	○	○	○
	四條畷市		●	●	○	○	○	○	○	○	○	○	○	○	○	○	○	○	○
	交野市		●	●	○	○	○	○	○	○	○	○	○	○	○	○	○	○	○
南河内	富田林市		●	●	○	○	○	○	○	○	○	○	○	○	○	○	○	○	○
	河内長野市		●	●	○	○	○	○	○	○	○	○	○	○	○	○	○	○	○
	松原市		●	●	○	○	○	○	○	○	○	○	○	○	○	○	○	○	○
	羽曳野市		●	●	○	○	○	○	○	○	○	○	○	○	○	○	○	○	○
	藤井寺市		●	●	○	○	○	○	○	○	○	○	○	○	○	○	○	○	○
	大阪狭山市		●	●	○	○	○	○	○	○	○	○	○	○	○	○	○	○	○
	太子町		●	●	○	○	○	○	○	○	○	○	○	○	○	○	○	○	○
	河南町		●	●	○	○	○	○	○	○	○	○	○	○	○	○	○	○	○
	千早赤阪村		●	●	○	○	○	○	○	○	○	○	○	○	○	○	○	○	○
泉州	堺市		●	●	○	○	○	○	○	○	○	○	○	○	○	○	○	○	○
	岸和田市		●	●	○	○	○	○	○	○	○	○	○	○	○	○	○	○	○
	泉大津市		●	●	○	○	○	○	○	○	○	○	○	○	○	○	○	○	○
	貝塚市		●	●	○	○	○	○	○	○	○	○	○	○	○	○	○	○	○
	泉佐野市		●	●	○	○	○	○	○	○	○	○	○	○	○	○	○	○	○
	和泉市		●	●	○	○	○	○	○	○	○	○	○	○	○	○	○	○	○
	高石市		●	●	○	○	○	○	○	○	○	○	○	○	○	○	○	○	○
	泉南市		●	●	○	○	○	○	○	○	○	○	○	○	○	○	○	○	○
	阪南市		●	●	○	○	○	○	○	○	○	○	○	○	○	○	○	○	○
	忠岡町		●	●	○	○	○	○	○	○	○	○	○	○	○	○	○	○	○
	熊取町		●	●	○	○	○	○	○	○	○	○	○	○	○	○	○	○	○
	田尻町		●	●	○	○	○	○	○	○	○	○	○	○	○	○	○	○	○
	岬町		●	●	○	○	○	○	○	○	○	○	○	○	○	○	○	○	○

# 警報・注意報発表状況 (3/9)

●: 発表、◇: 特別警報から警報、▽: 特別警報から注意報、▼: 警報から注意報、○: 継続、解: 解除  
 浸: 浸水害、土: 土砂災害、土浸: 土砂災害・浸水害、斜体字: 発表、下線: 特別警報から警報

発表時刻	2025/ 8/11 10:27										2025/ 8/11 15:16					2025/ 8/11 20:59					2025/ 8/12 03:30				2025/ 8/12 15:45				2025/ 8/12 21:23		2025/ 8/12 23:31		2025/ 8/13 09:31							
	大雨警報	大雨注意報	雷注意報	強風注意報	波浪注意報	洪水注意報	大雨警報	大雨注意報	雷注意報	強風注意報	波浪注意報	洪水注意報	大雨警報	大雨注意報	雷注意報	強風注意報	波浪注意報	洪水注意報	大雨注意報	雷注意報	強風注意報	波浪注意報	洪水注意報	大雨注意報	雷注意報	強風注意報	波浪注意報	洪水注意報	大雨注意報	雷注意報	強風注意報	波浪注意報	洪水注意報	大雨注意報	雷注意報	強風注意報	波浪注意報	洪水注意報		
北大阪	大阪市		○	○	○	○							解	○	○	○																							●	
	豊中市		○	○	○	○							○	○	○	○																							●	
	池田市		○	○	○	○							解	○	○	○																							●	
	吹田市		○	○	○	○							○	○	○	○																								●
	高槻市		○	○	○	○							○	○	○	○																								●
	茨木市	土	○	○	○	○	土						解	土	○	○																							●	
	箕面市		○	○	○	○							解	○	○	○																								●
	摂津市		○	○	○	○																																		●
	島本町		○	○	○	○							○	○	○	○																								●
	豊能町	土	○	○	○	○	土						解	土	○	○																								●
能勢町		○	○	○	○							解	○	○	○																								●	
守口市		○	○	○	○																																		●	
東部大阪	枚方市		○	○	○	○	解																																●	
	八尾市		○	○	○	○																																	●	
	寝屋川市		○	○	○	○																																	●	
	大東市		○	○	○	○																																	●	
	柏原市		○	○	○	○																																	●	
	門真市		○	○	○	○																																	●	
	東大阪市		○	○	○	○																																	●	
	四條畷市		○	○	○	○																																	●	
	交野市		○	○	○	○																																	●	
	富田林市		○	○	○	○																																	●	
南河内	河内長野市		○	○	○	○																																	●	
	松原市		○	○	○	○																																	●	
	羽曳野市		○	○	○	○																																	●	
	藤井寺市		○	○	○	○																																	●	
	大阪狭山市		○	○	○	○																																	●	
	太子町		○	○	○	○																																	●	
	河南町		○	○	○	○																																	●	
	千早赤阪村		○	○	○	○																																	●	
泉州	堺市		○	○	○	○							解	○	○	○																							●	
	岸和田市		○	○	○	○																																	●	
	泉大津市		○	○	○	○																																	●	
	貝塚市		○	○	○	○																																	●	
	泉佐野市		○	○	○	○																																	●	
	和泉市		○	○	○	○																																	●	
	高石市		○	○	○	○																																	●	
	泉南市		○	○	○	○																																	●	
	阪南市		○	○	○	○																																	●	
	忠岡町		○	○	○	○																																	●	
	熊取町		○	○	○	○																																	●	
	田尻町		○	○	○	○																																	●	
岬町		○	○	○	○																																	●		

# 警報・注意報発表状況 (4/9)

●：発表、◇：特別警報から警報、▽：特別警報から注意報、▼：警報から注意報、○：継続、解：解除  
 浸：浸水害、土：土砂災害、土浸：土砂災害・浸水害、斜体字：発表、下線：特別警報から警報

	発表時刻	警報・注意報																	
		2025/8/13 20:11	2025/8/14 07:39	2025/8/14 09:34	2025/8/14 13:30	2025/8/14 13:39	2025/8/14 14:11	2025/8/14 14:40	2025/8/14 18:01	2025/8/14 18:36	2025/8/14 19:03	2025/8/14 20:00	2025/8/14 20:43						
		雷注意報	雷注意報	雷注意報	大雨注意報	雷注意報	大雨注意報	雷注意報	大雨注意報	洪水注意報	大雨注意報	雷注意報	洪水注意報	大雨注意報	雷注意報	洪水注意報	大雨注意報	雷注意報	洪水注意報
北大阪	大阪市	解	●	○	○	○	○	○	○	○	○	○	○	○	○	○	○	○	○
	豊中市	解	●	○	○	○	○	○	○	○	○	○	○	○	○	○	○	○	○
	池田市	解	●	○	○	○	○	○	○	○	○	○	○	○	○	○	○	○	○
	吹田市	解	●	○	○	○	○	○	○	○	○	○	○	○	○	○	○	○	○
	高槻市	解	●	○	○	○	○	○	○	○	○	○	○	○	○	○	○	○	○
	茨木市	解	●	○	●	○	○	○	○	○	○	○	○	○	○	○	○	○	○
	箕面市	解	●	○	○	○	○	○	○	○	○	○	○	○	○	○	○	○	○
	摂津市	解	●	○	○	○	○	○	○	○	○	○	○	○	○	○	○	○	○
	島本町	解	●	○	○	○	○	○	○	○	○	○	○	○	○	○	○	○	○
	豊能町	解	●	○	○	○	○	○	○	○	○	○	○	○	○	○	○	○	○
	能勢町	解	●	○	○	○	○	○	○	○	○	○	○	○	○	○	○	○	○
	守口市	解	●	○	○	○	○	○	○	○	○	○	○	○	○	○	○	○	○
東部大阪	枚方市	解	●	○	○	○	○	○	○	○	○	○	○	○	○	○	○	○	○
	八尾市	解	●	○	○	○	○	○	○	○	○	○	○	○	○	○	○	○	○
	寝屋川市	解	●	○	○	○	○	○	○	○	○	○	○	○	○	○	○	○	○
	大東市	解	●	○	○	○	○	○	○	○	○	○	○	○	○	○	○	○	○
	柏原市	解	●	○	○	○	○	○	○	○	○	○	○	○	○	○	○	○	○
	門真市	解	●	○	○	○	○	○	○	○	○	○	○	○	○	○	○	○	○
	東大阪市	解	●	○	○	○	○	○	○	○	○	○	○	○	○	○	○	○	○
	四條畷市	解	●	○	○	○	○	○	○	○	○	○	○	○	○	○	○	○	○
	交野市	解	●	○	○	○	○	○	○	○	○	○	○	○	○	○	○	○	○
	富田林市	解	●	○	○	○	○	○	○	○	○	○	○	○	○	○	○	○	○
南河内	河内長野市	解	●	○	○	○	○	○	○	○	○	○	○	○	○	○	○	○	○
	松原市	解	●	○	○	○	○	○	○	○	○	○	○	○	○	○	○	○	○
	羽曳野市	解	●	○	○	○	○	○	○	○	○	○	○	○	○	○	○	○	○
	藤井寺市	解	●	○	○	○	○	○	○	○	○	○	○	○	○	○	○	○	○
	大阪狭山市	解	●	○	○	○	○	○	○	○	○	○	○	○	○	○	○	○	○
	太子町	解	●	○	○	○	○	○	○	○	○	○	○	○	○	○	○	○	○
	河南町	解	●	○	○	○	○	○	○	○	○	○	○	○	○	○	○	○	○
	千早赤阪村	解	●	○	○	○	○	○	○	○	○	○	○	○	○	○	○	○	○
	堺市	解	●	○	○	○	○	○	○	○	○	○	○	○	○	○	○	○	○
	岸和田市	解	●	○	○	○	○	○	○	○	○	○	○	○	○	○	○	○	○
泉州	泉大津市	解	●	○	○	○	○	○	○	○	○	○	○	○	○	○	○	○	○
	貝塚市	解	●	○	○	○	○	○	○	○	○	○	○	○	○	○	○	○	○
	泉佐野市	解	●	○	○	○	○	○	○	○	○	○	○	○	○	○	○	○	○
	和泉市	解	●	○	○	○	○	○	○	○	○	○	○	○	○	○	○	○	○
	高石市	解	●	○	○	○	○	○	○	○	○	○	○	○	○	○	○	○	○
	泉南市	解	●	○	○	○	○	○	○	○	○	○	○	○	○	○	○	○	○
	阪南市	解	●	○	○	○	○	○	○	○	○	○	○	○	○	○	○	○	○
	忠岡町	解	●	○	○	○	○	○	○	○	○	○	○	○	○	○	○	○	○
	熊取町	解	●	○	○	○	○	○	○	○	○	○	○	○	○	○	○	○	○
	田尻町	解	●	○	○	○	○	○	○	○	○	○	○	○	○	○	○	○	○
岬町	解	●	○	○	○	○	○	○	○	○	○	○	○	○	○	○	○	○	

# 警報・注意報発表状況 (5/9)

●：発表、◇：特別警報から警報、▽：特別警報から注意報、▼：警報から注意報、○：継続、解：解除  
 浸：浸水害、土：土砂災害、土浸：土砂災害・浸水害、斜体字：発表、下線：特別警報から警報

発表時刻		2025/ 8/14 22:50	2025/ 8/15 07:17	2025/ 8/15 08:14	2025/ 8/15 08:39	2025/ 8/15 09:59	2025/ 8/15 11:41	2025/ 8/15 15:44	2025/ 8/15 15:52	2025/ 8/15 16:27	2025/ 8/15 16:51	2025/ 8/15 18:14	2025/ 8/15 21:06	2025/ 8/16 09:40	2025/ 8/17 04:27	2025/ 8/17 21:16	2025/ 8/18 09:09	2025/ 8/19 04:12	
警報・注意報		雷注意報	雷注意報	大雨注意報	大雨注意報	大雨注意報	大雨注意報	大雨注意報	大雨注意報	大雨注意報	大雨注意報	大雨注意報	大雨注意報	大雨注意報	大雨注意報	大雨注意報	大雨注意報	大雨注意報	
北大阪	大阪市	解	●	○	○	○	○	○	○	○	○	○	○	○	○	○	○	○	
	豊中市	解	●	○	○	○	○	○	○	○	○	○	○	○	○	○	○	○	
	池田市	解	●	○	○	○	○	○	○	○	○	○	○	○	○	○	○	○	
	吹田市	解	●	○	○	○	○	○	○	○	○	○	○	○	○	○	○	○	
	高槻市	解	●	○	○	○	○	○	○	○	○	○	○	○	○	○	○	○	
	茨木市	解	●	○	○	○	○	○	○	○	○	○	○	○	○	○	○	○	○
	箕面市	解	●	○	○	○	○	○	○	○	○	○	○	○	○	○	○	○	○
	摂津市	解	●	○	○	○	○	○	○	○	○	○	○	○	○	○	○	○	○
	島本町	解	●	○	○	○	○	○	○	○	○	○	○	○	○	○	○	○	○
	豊能町	解	●	○	○	○	○	○	○	○	○	○	○	○	○	○	○	○	○
	能勢町	解	●	○	○	○	○	○	○	○	○	○	○	○	○	○	○	○	○
	守口市	解	●	○	○	○	○	○	○	○	○	○	○	○	○	○	○	○	○
	枚方市	解	●	○	○	○	○	○	○	○	○	○	○	○	○	○	○	○	○
	東部大阪	八尾市	解	●	○	○	○	○	○	○	○	○	○	○	○	○	○	○	○
寝屋川市		解	●	○	○	○	○	○	○	○	○	○	○	○	○	○	○	○	
大東市		解	●	○	○	○	○	○	○	○	○	○	○	○	○	○	○	○	
柏原市		解	●	○	○	○	○	○	○	○	○	○	○	○	○	○	○	○	
門真市		解	●	○	○	○	○	○	○	○	○	○	○	○	○	○	○	○	
東大阪市		解	●	○	○	○	○	○	○	○	○	○	○	○	○	○	○	○	
四條畷市		解	●	○	○	○	○	○	○	○	○	○	○	○	○	○	○	○	
南河内	交野市	解	●	○	○	○	○	○	○	○	○	○	○	○	○	○	○	○	
	富田林市	解	●	○	○	○	○	○	○	○	○	○	○	○	○	○	○	○	
	河内長野市	解	●	○	○	○	○	○	○	○	○	○	○	○	○	○	○	○	
	松原市	解	●	○	○	○	○	○	○	○	○	○	○	○	○	○	○	○	
	羽曳野市	解	●	○	○	○	○	○	○	○	○	○	○	○	○	○	○	○	
	藤井寺市	解	●	○	○	○	○	○	○	○	○	○	○	○	○	○	○	○	
	大阪狭山市	解	●	○	○	○	○	○	○	○	○	○	○	○	○	○	○	○	
	太子町	解	●	○	○	○	○	○	○	○	○	○	○	○	○	○	○	○	
泉州	河南町	解	●	○	○	○	○	○	○	○	○	○	○	○	○	○	○	○	
	千早赤阪村	解	●	○	○	○	○	○	○	○	○	○	○	○	○	○	○	○	
	堺市	解	●	○	○	○	○	○	○	○	○	○	○	○	○	○	○	○	
	岸和田市	解	●	○	○	○	○	○	○	○	○	○	○	○	○	○	○	○	
	泉大津市	解	●	○	○	○	○	○	○	○	○	○	○	○	○	○	○	○	
	貝塚市	解	●	○	○	○	○	○	○	○	○	○	○	○	○	○	○	○	
	泉佐野市	解	●	○	○	○	○	○	○	○	○	○	○	○	○	○	○	○	
	和泉市	解	●	○	○	○	○	○	○	○	○	○	○	○	○	○	○	○	
	高石市	解	●	○	○	○	○	○	○	○	○	○	○	○	○	○	○	○	
	泉南市	解	●	○	○	○	○	○	○	○	○	○	○	○	○	○	○	○	
	阪南市	解	●	○	○	○	○	○	○	○	○	○	○	○	○	○	○	○	
忠岡町	解	●	○	○	○	○	○	○	○	○	○	○	○	○	○	○	○		
熊取町	解	●	○	○	○	○	○	○	○	○	○	○	○	○	○	○	○		
田尻町	解	●	○	○	○	○	○	○	○	○	○	○	○	○	○	○	○		
岬町	解	●	○	○	○	○	○	○	○	○	○	○	○	○	○	○	○		

## 警報・注意報発表状況 (6/9)

●：発表、◇：特別警報から警報、▽：特別警報から注意報、▼：警報から注意報、○：継続、解：解除  
 浸：浸水害、土：土砂災害、土浸：土砂災害・浸水害、斜体字：発表、下線：特別警報から警報

	発表時刻	警報・注意報																								
		2025/8/19 20:11	2025/8/20 07:28	2025/8/20 20:48	2025/8/21 04:37	2025/8/21 20:52	2025/8/23 04:26	2025/8/23 22:02	2025/8/24 02:53	2025/8/24 03:43	2025/8/24 05:03	2025/8/24 19:04	2025/8/24 19:23	2025/8/24 19:53	2025/8/24 20:06											
		雷注意報	雷注意報	雷注意報	雷注意報	雷注意報	雷注意報	大雨注意報	雷注意報	大雨注意報	雷注意報	洪水注意報	大雨注意報	雷注意報	洪水注意報	大雨注意報	雷注意報	洪水注意報	大雨注意報	雷注意報	洪水注意報	大雨注意報	雷注意報	洪水注意報		
北大阪	大阪市	解	●	解	●	解	●	●	○	○	○	○	○	○	○	○	○	○	○	○	○	○	○	○		
	豊中市	解	●	解	●	解	●	●	○	○	○	○	○	○	○	○	○	○	○	○	○	○	○	○	○	
	池田市	解	●	解	●	解	●	●	○	○	○	○	○	○	○	○	○	○	○	○	○	○	○	○	○	
	吹田市	解	●	解	●	解	●	●	○	○	○	○	○	○	○	○	○	○	○	○	○	○	○	○	○	
	高槻市	解	●	解	●	解	●	●	○	○	○	○	○	○	○	○	○	○	○	○	○	○	○	○	○	
	茨木市	解	●	解	●	解	●	●	○	○	○	○	○	○	○	○	○	○	○	○	○	○	○	○	○	
	箕面市	解	●	解	●	解	●	●	○	○	○	○	○	○	○	○	○	○	○	○	○	○	○	○	○	
	摂津市	解	●	解	●	解	●	●	○	○	○	○	○	○	○	○	○	○	○	○	○	○	○	○	○	○
	島本町	解	●	解	●	解	●	●	○	○	○	○	○	○	○	○	○	○	○	○	○	○	○	○	○	○
	豊能町	解	●	解	●	解	●	●	○	○	○	○	○	○	○	○	○	○	○	○	○	○	○	○	○	○
	能勢町	解	●	解	●	解	●	●	○	○	○	○	○	○	○	○	○	○	○	○	○	○	○	○	○	○
	守口市	解	●	解	●	解	●	●	○	○	○	○	○	○	○	○	○	○	○	○	○	○	○	○	○	○
東部大阪	枚方市	解	●	解	●	解	●	●	○	○	○	○	○	○	○	○	○	○	○	○	○	○	○	○	○	
	八尾市	解	●	解	●	解	●	●	○	○	○	○	○	○	○	○	○	○	○	○	○	○	○	○	○	
	寝屋川市	解	●	解	●	解	●	●	○	○	○	○	○	○	○	○	○	○	○	○	○	○	○	○	○	
	大東市	解	●	解	●	解	●	●	○	○	○	○	○	○	○	○	○	○	○	○	○	○	○	○	○	
	柏原市	解	●	解	●	解	●	●	○	○	○	○	○	○	○	○	○	○	○	○	○	○	○	○	○	
	門真市	解	●	解	●	解	●	●	○	○	○	○	○	○	○	○	○	○	○	○	○	○	○	○	○	
	東大阪市	解	●	解	●	解	●	●	○	○	○	○	○	○	○	○	○	○	○	○	○	○	○	○	○	
	四條畷市	解	●	解	●	解	●	●	○	○	○	○	○	○	○	○	○	○	○	○	○	○	○	○	○	
交野市	解	●	解	●	解	●	●	○	○	○	○	○	○	○	○	○	○	○	○	○	○	○	○	○		
南河内	富田林市	解	●	解	●	解	●	●	○	○	○	○	○	○	○	○	○	○	○	○	○	○	○	○	○	
	河内長野市	解	●	解	●	解	●	●	○	○	○	○	○	○	○	○	○	○	○	○	○	○	○	○	○	
	松原市	解	●	解	●	解	●	●	○	○	○	○	○	○	○	○	○	○	○	○	○	○	○	○	○	
	羽曳野市	解	●	解	●	解	●	●	○	○	○	○	○	○	○	○	○	○	○	○	○	○	○	○	○	
	藤井寺市	解	●	解	●	解	●	●	○	○	○	○	○	○	○	○	○	○	○	○	○	○	○	○	○	
	大阪狭山市	解	●	解	●	解	●	●	○	○	○	○	○	○	○	○	○	○	○	○	○	○	○	○	○	
	太子町	解	●	解	●	解	●	●	○	○	○	○	○	○	○	○	○	○	○	○	○	○	○	○	○	
	河南町	解	●	解	●	解	●	●	○	○	○	○	○	○	○	○	○	○	○	○	○	○	○	○	○	
千早赤阪村	解	●	解	●	解	●	●	○	○	○	○	○	○	○	○	○	○	○	○	○	○	○	○	○		
泉州	堺市	解	●	解	●	解	●	●	○	○	○	○	○	○	○	○	○	○	○	○	○	○	○	○	○	
	岸和田市	解	●	解	●	解	●	●	○	○	○	○	○	○	○	○	○	○	○	○	○	○	○	○	○	
	泉大津市	解	●	解	●	解	●	●	○	○	○	○	○	○	○	○	○	○	○	○	○	○	○	○	○	
	貝塚市	解	●	解	●	解	●	●	○	○	○	○	○	○	○	○	○	○	○	○	○	○	○	○	○	
	泉佐野市	解	●	解	●	解	●	●	○	○	○	○	○	○	○	○	○	○	○	○	○	○	○	○	○	
	和泉市	解	●	解	●	解	●	●	○	○	○	○	○	○	○	○	○	○	○	○	○	○	○	○	○	
	高石市	解	●	解	●	解	●	●	○	○	○	○	○	○	○	○	○	○	○	○	○	○	○	○	○	
	泉南市	解	●	解	●	解	●	●	○	○	○	○	○	○	○	○	○	○	○	○	○	○	○	○	○	
	阪南市	解	●	解	●	解	●	●	○	○	○	○	○	○	○	○	○	○	○	○	○	○	○	○	○	
	忠岡町	解	●	解	●	解	●	●	○	○	○	○	○	○	○	○	○	○	○	○	○	○	○	○	○	
	熊取町	解	●	解	●	解	●	●	○	○	○	○	○	○	○	○	○	○	○	○	○	○	○	○	○	
	田尻町	解	●	解	●	解	●	●	○	○	○	○	○	○	○	○	○	○	○	○	○	○	○	○	○	
岬町	解	●	解	●	解	●	●	○	○	○	○	○	○	○	○	○	○	○	○	○	○	○	○	○		

# 警報・注意報発表状況 (7/9)

●: 発表、◇: 特別警報から警報、▽: 特別警報から注意報、▼: 警報から注意報、○: 継続、解: 解除  
 浸: 浸水害、土: 土砂災害、土浸: 土砂災害・浸水害、斜体字: 発表、下線: 特別警報から警報

発表時刻	2025/ 8/24 20:22			2025/ 8/24 20:30			2025/ 8/24 20:41			2025/ 8/24 21:01			2025/ 8/24 21:32			2025/ 8/24 21:51			2025/ 8/24 22:11					
	大雨警報	大雨注意報	雷注意報	洪水注意報	大雨警報	大雨注意報	雷注意報	洪水注意報	大雨警報	大雨注意報	雷注意報	洪水注意報	大雨警報	大雨注意報	雷注意報	洪水注意報	大雨警報	大雨注意報	雷注意報	洪水注意報	大雨警報	大雨注意報	雷注意報	洪水注意報
大阪市	浸				浸				浸				浸							浸				
豊中市																								
池田市																								
吹田市																								
高槻市	浸				浸				浸															
茨木市																								
箕面市																								
摂津市																								
島本町																								
豊能町																								
能勢町																								
守口市																								
枚方市	浸				浸				浸				浸											
八尾市		●																						
寝屋川市	浸				浸				浸				浸											
大東市					●	浸			浸				浸											
柏原市																								
門真市					浸				浸				浸											
東大阪市	浸				●	浸			浸				浸											
四條畷市					浸				浸				浸											
交野市	浸				浸				浸				浸											
富田林市																								
河内長野市																								
松原市																								
羽曳野市																								
藤井寺市																								
大阪狭山市																								
太子町																								
河南町																								
千早赤阪村																								
堺市		●																						
岸和田市																								
泉大津市																								
貝塚市																								
泉佐野市																								
和泉市																								
高石市																								
泉南市																								
阪南市																								
忠岡町																								
熊取町																								
田尻町																								
岬町																								

## 警報・注意報発表状況 (8/9)

●：発表、◇：特別警報から警報、▽：特別警報から注意報、▼：警報から注意報、○：継続、解：解除  
 浸：浸水害、土：土砂災害、土浸：土砂災害・浸水害、斜体字：発表、下線：特別警報から警報

発表時刻		2025/8/24 22:32		2025/8/24 23:45		2025/8/25 03:49		2025/8/25 08:29		2025/8/25 10:02		2025/8/25 23:39		2025/8/26 07:41		2025/8/26 21:35		2025/8/27 04:22		2025/8/27 10:20		2025/8/27 16:29		2025/8/27 21:37		2025/8/28 03:41		2025/8/28 17:32		2025/8/28 18:03		
警報・注意報		大雨注意報	雷注意報	洪水注意報	大雨注意報	雷注意報	洪水注意報	大雨注意報	雷注意報	大雨注意報	雷注意報	雷注意報	雷注意報	雷注意報	雷注意報	雷注意報	雷注意報	大雨注意報	雷注意報	大雨注意報	雷注意報	大雨注意報	雷注意報	大雨注意報	雷注意報	大雨注意報	雷注意報	大雨注意報	雷注意報	洪水注意報		
北大阪	大阪市	▽	○	○	○	○	○	○	○	○	○	○	○	○	○	○	○	○	○	○	○	○	○	○	○	○	○	○	○	○	○	
	豊中市	○	○	○	○	○	○	○	○	○	○	○	○	○	○	○	○	○	○	○	○	○	○	○	○	○	○	○	○	○	○	
	池田市	○	○	○	○	○	○	○	○	○	○	○	○	○	○	○	○	○	○	○	○	○	○	○	○	○	○	○	○	○	○	
	吹田市	○	○	○	○	○	○	○	○	○	○	○	○	○	○	○	○	○	○	○	○	○	○	○	○	○	○	○	○	○	○	
	高槻市	○	○	○	○	○	○	○	○	○	○	○	○	○	○	○	○	○	○	○	○	○	○	○	○	○	○	○	○	○	○	
	茨木市	○	○	○	○	○	○	○	○	○	○	○	○	○	○	○	○	○	○	○	○	○	○	○	○	○	○	○	○	○	○	○
	箕面市	○	○	○	○	○	○	○	○	○	○	○	○	○	○	○	○	○	○	○	○	○	○	○	○	○	○	○	○	○	○	○
	摂津市	○	○	○	○	○	○	○	○	○	○	○	○	○	○	○	○	○	○	○	○	○	○	○	○	○	○	○	○	○	○	○
	島本町	○	○	○	○	○	○	○	○	○	○	○	○	○	○	○	○	○	○	○	○	○	○	○	○	○	○	○	○	○	○	○
	豊能町	○	○	○	○	○	○	○	○	○	○	○	○	○	○	○	○	○	○	○	○	○	○	○	○	○	○	○	○	○	○	○
	能勢町	○	○	○	○	○	○	○	○	○	○	○	○	○	○	○	○	○	○	○	○	○	○	○	○	○	○	○	○	○	○	○
東部大阪	守口市	○	○	○	○	○	○	○	○	○	○	○	○	○	○	○	○	○	○	○	○	○	○	○	○	○	○	○	○	○	○	
	枚方市	○	○	○	○	○	○	○	○	○	○	○	○	○	○	○	○	○	○	○	○	○	○	○	○	○	○	○	○	○	○	
	八尾市	○	○	○	○	○	○	○	○	○	○	○	○	○	○	○	○	○	○	○	○	○	○	○	○	○	○	○	○	○	○	
	寝屋川市	○	○	○	○	○	○	○	○	○	○	○	○	○	○	○	○	○	○	○	○	○	○	○	○	○	○	○	○	○	○	○
	大東市	○	○	○	○	○	○	○	○	○	○	○	○	○	○	○	○	○	○	○	○	○	○	○	○	○	○	○	○	○	○	○
	柏原市	○	○	○	○	○	○	○	○	○	○	○	○	○	○	○	○	○	○	○	○	○	○	○	○	○	○	○	○	○	○	○
	門真市	○	○	○	○	○	○	○	○	○	○	○	○	○	○	○	○	○	○	○	○	○	○	○	○	○	○	○	○	○	○	
	東大阪市	○	○	○	○	○	○	○	○	○	○	○	○	○	○	○	○	○	○	○	○	○	○	○	○	○	○	○	○	○	○	
	四條畷市	○	○	○	○	○	○	○	○	○	○	○	○	○	○	○	○	○	○	○	○	○	○	○	○	○	○	○	○	○	○	○
	交野市	○	○	○	○	○	○	○	○	○	○	○	○	○	○	○	○	○	○	○	○	○	○	○	○	○	○	○	○	○	○	○
	南河内	富田林市	○	○	○	○	○	○	○	○	○	○	○	○	○	○	○	○	○	○	○	○	○	○	○	○	○	○	○	○	○	○
河内長野市		○	○	○	○	○	○	○	○	○	○	○	○	○	○	○	○	○	○	○	○	○	○	○	○	○	○	○	○	○	○	
松原市		○	○	○	○	○	○	○	○	○	○	○	○	○	○	○	○	○	○	○	○	○	○	○	○	○	○	○	○	○	○	
羽曳野市		○	○	○	○	○	○	○	○	○	○	○	○	○	○	○	○	○	○	○	○	○	○	○	○	○	○	○	○	○	○	
藤井寺市		○	○	○	○	○	○	○	○	○	○	○	○	○	○	○	○	○	○	○	○	○	○	○	○	○	○	○	○	○	○	
大阪狭山市		○	○	○	○	○	○	○	○	○	○	○	○	○	○	○	○	○	○	○	○	○	○	○	○	○	○	○	○	○	○	○
太子町		○	○	○	○	○	○	○	○	○	○	○	○	○	○	○	○	○	○	○	○	○	○	○	○	○	○	○	○	○	○	
河南町		○	○	○	○	○	○	○	○	○	○	○	○	○	○	○	○	○	○	○	○	○	○	○	○	○	○	○	○	○	○	
千早赤阪村	○	○	○	○	○	○	○	○	○	○	○	○	○	○	○	○	○	○	○	○	○	○	○	○	○	○	○	○	○	○		
泉州	堺市	○	○	○	○	○	○	○	○	○	○	○	○	○	○	○	○	○	○	○	○	○	○	○	○	○	○	○	○	○	○	
	岸和田市	○	○	○	○	○	○	○	○	○	○	○	○	○	○	○	○	○	○	○	○	○	○	○	○	○	○	○	○	○	○	
	泉大津市	○	○	○	○	○	○	○	○	○	○	○	○	○	○	○	○	○	○	○	○	○	○	○	○	○	○	○	○	○	○	
	貝塚市	○	○	○	○	○	○	○	○	○	○	○	○	○	○	○	○	○	○	○	○	○	○	○	○	○	○	○	○	○	○	
	泉佐野市	○	○	○	○	○	○	○	○	○	○	○	○	○	○	○	○	○	○	○	○	○	○	○	○	○	○	○	○	○	○	
	和泉市	○	○	○	○	○	○	○	○	○	○	○	○	○	○	○	○	○	○	○	○	○	○	○	○	○	○	○	○	○	○	
	高石市	○	○	○	○	○	○	○	○	○	○	○	○	○	○	○	○	○	○	○	○	○	○	○	○	○	○	○	○	○	○	
	泉南市	○	○	○	○	○	○	○	○	○	○	○	○	○	○	○	○	○	○	○	○	○	○	○	○	○	○	○	○	○	○	
	阪南市	○	○	○	○	○	○	○	○	○	○	○	○	○	○	○	○	○	○	○	○	○	○	○	○	○	○	○	○	○	○	
	忠岡町	○	○	○	○	○	○	○	○	○	○	○	○	○	○	○	○	○	○	○	○	○	○	○	○	○	○	○	○	○	○	
	熊取町	○	○	○	○	○	○	○	○	○	○	○	○	○	○	○	○	○	○	○	○	○	○	○	○	○	○	○	○	○	○	
	田尻町	○	○	○	○	○	○	○	○	○	○	○	○	○	○	○	○	○	○	○	○	○	○	○	○	○	○	○	○	○	○	
	岬町	○	○	○	○	○	○	○	○	○	○	○	○	○	○	○	○	○	○	○	○	○	○	○	○	○	○	○	○	○	○	

# 警報・注意報発表状況 (9/9)

●：発表、◇：特別警報から警報、▽：特別警報から注意報、▼：警報から注意報、○：継続、解：解除  
 浸：浸水害、土：土砂災害、土浸：土砂災害・浸水害、斜体字：発表、下線：特別警報から警報

発表時刻	2025/ 8/28 18:36		2025/ 8/28 19:22		2025/ 8/28 19:54		2025/ 8/28 20:15		2025/ 8/28 21:48	2025/ 8/29 09:33	2025/ 8/29 19:05	2025/ 8/30 09:33	2025/ 8/30 20:57	2025/ 8/31 09:31	2025/ 8/31 19:14
	大雨注意報	雷注意報	洪水注意報	大雨注意報	雷注意報	洪水注意報	大雨注意報	雷注意報	洪水注意報	雷注意報	雷注意報	雷注意報	雷注意報	雷注意報	雷注意報
北大阪	大阪市	○	○	○	○	○	○	○	○	○	○	○	○	○	○
	豊中市	●	●	○	○	○	○	○	○	○	○	○	○	○	○
	池田市	○	○	○	○	○	○	○	○	○	○	○	○	○	○
	吹田市	●	○	○	○	○	○	○	○	○	○	○	○	○	○
	高槻市	○	○	○	○	○	○	○	○	○	○	○	○	○	○
	茨木市	●	○	○	○	○	○	○	○	○	○	○	○	○	○
	箕面市	●	○	○	○	○	○	○	○	○	○	○	○	○	○
	摂津市	●	○	○	○	○	○	○	○	○	○	○	○	○	○
	島本町	○	○	○	○	○	○	○	○	○	○	○	○	○	○
	豊能町	○	○	○	○	○	○	○	○	○	○	○	○	○	○
	能勢町	○	○	○	○	○	○	○	○	○	○	○	○	○	○
	守口市	○	○	○	○	○	○	○	○	○	○	○	○	○	○
	枚方市	○	○	●	○	○	○	○	○	○	○	○	○	○	○
	東部大阪	八尾市	○	○	○	○	○	○	○	○	○	○	○	○	○
寝屋川市		○	○	○	○	○	○	○	○	○	○	○	○	○	○
大東市		○	○	○	○	○	○	○	○	○	○	○	○	○	○
柏原市		○	○	○	○	○	○	○	○	○	○	○	○	○	○
門真市		○	○	○	○	○	○	○	○	○	○	○	○	○	○
東大阪市		○	○	○	○	○	○	○	○	○	○	○	○	○	○
四條畷市		○	○	○	○	○	○	○	○	○	○	○	○	○	○
交野市		○	○	○	○	○	○	○	○	○	○	○	○	○	○
富田林市		○	○	○	○	○	○	○	○	○	○	○	○	○	○
河内長野市		○	○	○	○	○	○	○	○	○	○	○	○	○	○
南河内	松原市	○	○	○	○	○	○	○	○	○	○	○	○	○	○
	羽曳野市	○	○	○	○	○	○	○	○	○	○	○	○	○	○
	藤井寺市	○	○	○	○	○	○	○	○	○	○	○	○	○	○
	大阪狭山市	○	○	○	○	○	○	○	○	○	○	○	○	○	○
	太子町	○	○	○	○	○	○	○	○	○	○	○	○	○	○
	河南町	○	○	○	○	○	○	○	○	○	○	○	○	○	○
	千早赤阪村	○	○	○	○	○	○	○	○	○	○	○	○	○	○
	堺市	○	○	○	○	○	○	○	○	○	○	○	○	○	○
泉州	岸和田市	○	○	○	○	○	○	○	○	○	○	○	○	○	○
	泉大津市	○	○	○	○	○	○	○	○	○	○	○	○	○	○
	貝塚市	○	○	○	○	○	○	○	○	○	○	○	○	○	○
	泉佐野市	○	○	○	○	○	○	○	○	○	○	○	○	○	○
	和泉市	○	○	○	○	○	○	○	○	○	○	○	○	○	○
	高石市	○	○	○	○	○	○	○	○	○	○	○	○	○	○
	泉南市	○	○	○	○	○	○	○	○	○	○	○	○	○	○
	阪南市	○	○	○	○	○	○	○	○	○	○	○	○	○	○
	忠岡町	○	○	○	○	○	○	○	○	○	○	○	○	○	○
	熊取町	○	○	○	○	○	○	○	○	○	○	○	○	○	○
	田尻町	○	○	○	○	○	○	○	○	○	○	○	○	○	○
岬町	○	○	○	○	○	○	○	○	○	○	○	○	○	○	

# 警報・注意報発表状況 (1/6)

●：発表、◇：特別警報から警報、▽：特別警報から注意報、▼：警報から注意報、○：継続、解：解除  
 浸：浸水害、土：土砂災害、土浸：土砂災害・浸水害、斜体字：発表、下線：特別警報から警報

発表時刻	2025/9/2 04:25		2025/9/3 04:45		2025/9/3 15:30		2025/9/3 16:24		2025/9/3 17:24		2025/9/3 20:09		2025/9/3 22:42		2025/9/4 00:26		2025/9/4 11:09		2025/9/4 16:14		2025/9/5 03:11			
	雷注意報	雷注意報	大雨注意報	雷注意報	大雨注意報	雷注意報	洪水注意報	大雨注意報	雷注意報	洪水注意報	大雨注意報	雷注意報	洪水注意報	大雨注意報	雷注意報	洪水注意報	大雨注意報	雷注意報	強風注意報	波浪注意報	大雨注意報	雷注意報	強風注意報	波浪注意報
大阪市	●	○																	●	○	●	○	○	○
豊中市	●	○																	○	○	○	○	○	○
池田市	●	○																	○	○	○	○	○	○
吹田市	●	○																	○	○	○	○	○	○
高槻市	●	○																	○	○	○	○	○	○
茨木市	●	○																	○	○	○	○	○	○
箕面市	●	○																	○	○	○	○	○	○
摂津市	●	○																	○	○	○	○	○	○
島本町	●	○																	○	○	○	○	○	○
豊能町	●	○																	○	○	○	○	○	○
能勢町	●	○																	○	○	○	○	○	○
守口市	●	○																	○	○	○	○	○	○
枚方市	●	○																	○	○	○	○	○	○
八尾市	●	○																	○	○	○	○	○	○
寝屋川市	●	○																	○	○	○	○	○	○
大東市	●	○																	○	○	○	○	○	○
柏原市	●	○																	○	○	○	○	○	○
門真市	●	○																	○	○	○	○	○	○
東大阪市	●	○																	○	○	○	○	○	○
四條畷市	●	○																	○	○	○	○	○	○
交野市	●	○																	○	○	○	○	○	○
富田林市	●	○	●	○	○	○	○	○	○	○	○	○	○	○	○	○	○	○	○	○	○	○	○	○
河内長野市	●	○																	○	○	○	○	○	○
松原市	●	○																	○	○	○	○	○	○
羽曳野市	●	○																	○	○	○	○	○	○
藤井寺市	●	○																	○	○	○	○	○	○
大阪狭山市	●	○																	○	○	○	○	○	○
太子町	●	○																	○	○	○	○	○	○
河南町	●	○																	○	○	○	○	○	○
千早赤阪村	●	○																	○	○	○	○	○	○
堺市	●	○																	○	○	○	○	○	○
岸和田市	●	○																	○	○	○	○	○	○
泉大津市	●	○																	○	○	○	○	○	○
貝塚市	●	○																	○	○	○	○	○	○
泉佐野市	●	○																	○	○	○	○	○	○
和泉市	●	○																	○	○	○	○	○	○
高石市	●	○																	○	○	○	○	○	○
泉南市	●	○																	○	○	○	○	○	○
阪南市	●	○																	○	○	○	○	○	○
忠岡町	●	○																	○	○	○	○	○	○
熊取町	●	○																	○	○	○	○	○	○
田尻町	●	○																	○	○	○	○	○	○
岬町	●	○																	○	○	○	○	○	○

# 警報・注意報発表状況 (2/6)

●：発表、◇：特別警報から警報、▽：特別警報から注意報、▼：警報から注意報、○：継続、解：解除  
 浸：浸水害、土：土砂災害、土浸：土砂災害・浸水害、斜体字：発表、下線：特別警報から警報

発表時刻	2025/9/5 05:02		2025/9/5 10:03		2025/9/5 11:10		2025/9/5 15:10		2025/9/5 17:59		2025/9/8 04:00		2025/9/8 20:27		2025/9/9 10:12		2025/9/9 16:06		2025/9/10 09:56		2025/9/10 16:07		2025/9/10 23:36		
	大雨注意報	雷注意報	強風注意報	波浪注意報	洪水注意報	大雨注意報	雷注意報	強風注意報	波浪注意報	洪水注意報	大雨注意報	雷注意報	強風注意報	波浪注意報	洪水注意報	大雨注意報	雷注意報	強風注意報	波浪注意報	洪水注意報	大雨注意報	雷注意報	強風注意報	波浪注意報	洪水注意報
大阪市	○	○	○	○	解	○	○	○	○	○	○	○	○	○	○	○	○	○	○	○	○	○	○	○	○
豊中市	○	○	○	○	○	○	○	○	○	○	○	○	○	○	○	○	○	○	○	○	○	○	○	○	○
池田市	○	○	○	○	○	○	○	○	○	○	○	○	○	○	○	○	○	○	○	○	○	○	○	○	○
吹田市	○	○	○	○	○	○	○	○	○	○	○	○	○	○	○	○	○	○	○	○	○	○	○	○	○
高槻市	○	○	○	○	○	○	○	○	○	○	○	○	○	○	○	○	○	○	○	○	○	○	○	○	○
茨木市	○	○	○	○	○	○	○	○	○	○	○	○	○	○	○	○	○	○	○	○	○	○	○	○	○
箕面市	○	○	○	○	○	○	○	○	○	○	○	○	○	○	○	○	○	○	○	○	○	○	○	○	○
摂津市	○	○	○	○	○	○	○	○	○	○	○	○	○	○	○	○	○	○	○	○	○	○	○	○	○
島本町	○	○	○	○	○	○	○	○	○	○	○	○	○	○	○	○	○	○	○	○	○	○	○	○	○
豊能町	○	○	○	○	○	○	○	○	○	○	○	○	○	○	○	○	○	○	○	○	○	○	○	○	○
能勢町	○	○	○	○	○	○	○	○	○	○	○	○	○	○	○	○	○	○	○	○	○	○	○	○	○
守口市	○	○	○	○	○	○	○	○	○	○	○	○	○	○	○	○	○	○	○	○	○	○	○	○	○
枚方市	○	○	○	○	○	○	○	○	○	○	○	○	○	○	○	○	○	○	○	○	○	○	○	○	○
八尾市	○	○	○	○	○	○	○	○	○	○	○	○	○	○	○	○	○	○	○	○	○	○	○	○	○
寝屋川市	○	○	○	○	○	○	○	○	○	○	○	○	○	○	○	○	○	○	○	○	○	○	○	○	○
大東市	○	○	○	○	○	○	○	○	解	○	○	○	○	○	○	○	○	○	○	○	○	○	○	○	○
柏原市	○	○	○	○	○	○	○	○	○	○	○	○	○	○	○	○	○	○	○	○	○	○	○	○	○
門真市	○	○	○	○	○	○	○	○	○	○	○	○	○	○	○	○	○	○	○	○	○	○	○	○	○
東大阪市	○	○	○	○	●	○	○	○	○	解	○	○	○	○	○	○	○	○	○	○	○	○	○	○	○
四條畷市	○	○	○	○	○	○	○	○	○	○	○	○	○	○	○	○	○	○	○	○	○	○	○	○	○
交野市	○	○	○	○	○	○	○	○	○	○	○	○	○	○	○	○	○	○	○	○	○	○	○	○	○
富田林市	○	○	○	○	○	○	○	○	○	○	○	○	○	○	○	○	○	○	○	○	○	○	○	○	○
河内長野市	○	○	○	○	○	○	○	○	○	○	○	○	○	○	○	○	○	○	○	○	○	○	○	○	○
松原市	○	○	○	○	○	○	○	○	○	○	○	○	○	○	○	○	○	○	○	○	○	○	○	○	○
羽曳野市	●	○	○	○	○	○	○	○	○	○	○	○	○	○	○	○	○	○	○	○	○	○	○	○	○
藤井寺市	●	○	○	○	○	○	○	○	○	○	○	○	○	○	○	○	○	○	○	○	○	○	○	○	○
大阪狭山市	●	○	○	○	○	○	○	○	○	○	○	○	○	○	○	○	○	○	○	○	○	○	○	○	○
太子町	○	○	○	○	○	○	○	○	○	○	○	○	○	○	○	○	○	○	○	○	○	○	○	○	○
河南町	○	○	○	○	○	○	○	○	○	○	○	○	○	○	○	○	○	○	○	○	○	○	○	○	○
千早赤阪村	○	○	○	○	○	○	○	○	○	○	○	○	○	○	○	○	○	○	○	○	○	○	○	○	○
堺市	○	○	○	○	○	○	○	○	○	○	○	○	○	○	○	○	○	○	○	○	○	○	○	○	○
岸和田市	○	○	○	○	○	○	○	○	○	○	○	○	○	○	○	○	○	○	○	○	○	○	○	○	○
泉大津市	○	○	○	○	○	○	○	○	○	○	○	○	○	○	○	○	○	○	○	○	○	○	○	○	○
貝塚市	○	○	○	○	○	○	○	○	○	○	○	○	○	○	○	○	○	○	○	○	○	○	○	○	○
泉佐野市	○	○	○	○	○	○	○	○	○	○	○	○	○	○	○	○	○	○	○	○	○	○	○	○	○
和泉市	○	○	○	○	○	○	○	○	○	○	○	○	○	○	○	○	○	○	○	○	○	○	○	○	○
高石市	○	○	○	○	○	○	○	○	○	○	○	○	○	○	○	○	○	○	○	○	○	○	○	○	○
泉南市	○	○	○	○	○	○	○	○	○	○	○	○	○	○	○	○	○	○	○	○	○	○	○	○	○
阪南市	○	○	○	○	○	○	○	○	○	○	○	○	○	○	○	○	○	○	○	○	○	○	○	○	○
忠岡町	○	○	○	○	○	○	○	○	○	○	○	○	○	○	○	○	○	○	○	○	○	○	○	○	○
熊取町	○	○	○	○	○	○	○	○	○	○	○	○	○	○	○	○	○	○	○	○	○	○	○	○	○
田尻町	○	○	○	○	○	○	○	○	○	○	○	○	○	○	○	○	○	○	○	○	○	○	○	○	○
岬町	○	○	○	○	○	○	○	○	○	○	○	○	○	○	○	○	○	○	○	○	○	○	○	○	○

## 警報・注意報発表状況 (3/6)

●：発表、◇：特別警報から警報、▽：特別警報から注意報、▼：警報から注意報、○：継続、解：解除  
 浸：浸水害、土：土砂災害、土浸：土砂災害・浸水害、斜体字：発表、下線：特別警報から警報

発表時刻	2025/9/11 00:02		2025/9/11 00:41		2025/9/11 03:46		2025/9/11 04:04		2025/9/11 04:33		2025/9/11 07:10		2025/9/11 10:48		2025/9/12 09:51		2025/9/12 13:33		2025/9/12 13:43		
	大雨注意報	雷注意報	洪水注意報	大雨注意報	雷注意報	洪水注意報	大雨注意報	雷注意報	洪水注意報	大雨注意報	雷注意報	洪水注意報	大雨注意報	雷注意報	洪水注意報	大雨注意報	雷注意報	洪水注意報	大雨注意報	雷注意報	洪水注意報
大阪市	○	○		○	○		○	○		○	○		○	○		○	○		○	○	
豊中市	○	○		○	○		○	○		○	○		○	○		○	○		○	○	
池田市	○	○	●	○	○		○	○		○	○		○	○		○	○		○	○	
吹田市	○	○		○	○		○	○		○	○		○	○		○	○		○	○	
高槻市	○	○		○	○		○	○		○	○		○	○		○	○		○	○	
茨木市	○	○		○	○		○	○		○	○		○	○		○	○		○	○	
箕面市	○	○		○	○	●	○	○		○	○		○	○		○	○		○	○	●
摂津市	○	○		○	○		○	○		○	○		○	○		○	○		○	○	
島本町	○	○		○	○		○	○		○	○		○	○		○	○		○	○	
豊能町	○	○		○	○		○	○		○	○		○	○		○	○		○	○	
能勢町	○	○		○	○		○	○		○	○		○	○		○	○		○	○	
守口市	○	○		○	○		○	○		○	○		○	○		○	○		○	○	
枚方市	○	○		○	○		○	○		○	○		○	○		○	○		○	○	●
八尾市	○	○		○	○		○	○		○	○		○	○		○	○		○	○	●
寝屋川市	○	○		○	○		○	○		○	○		○	○		○	○		○	○	
大東市	○	○		○	○		○	○		○	○		○	○		○	○		○	○	
柏原市	○	○		○	○		○	○		○	○		○	○		○	○		○	○	
門真市	○	○		○	○		○	○		○	○		○	○		○	○		○	○	
東大阪市	○	○		○	○		○	○		○	○		○	○		○	○		○	○	
四條畷市	○	○		○	○		○	○		○	○		○	○		○	○		○	○	
交野市	○	○		○	○		○	○		○	○		○	○		○	○		○	○	
富田林市	○	○		○	○		○	○		○	○		○	○		○	○		○	○	
河内長野市	○	○		○	○		○	○		○	○		○	○		○	○		○	○	
松原市	○	○		○	○		○	○		○	○		○	○		○	○		○	○	
羽曳野市	○	○		○	○		○	○		○	○		○	○		○	○		○	○	
藤井寺市	○	○		○	○		○	○		○	○		○	○		○	○		○	○	
大阪狭山市	○	○		○	○		○	○		○	○		○	○		○	○		○	○	
太子町	○	○		○	○		○	○		○	○		○	○		○	○		○	○	
河南町	○	○		○	○		○	○		○	○		○	○		○	○		○	○	
千早赤阪村	○	○		○	○		○	○		○	○		○	○		○	○		○	○	
堺市	○	○		○	○		○	○		○	○		○	○		○	○		○	○	
岸和田市	○	○		○	○		○	○		○	○		○	○		○	○		○	○	
泉大津市	○	○		○	○		○	○		○	○		○	○		○	○		○	○	
貝塚市	○	○		○	○		○	○		○	○		○	○		○	○		○	○	
泉佐野市	○	○		○	○		○	○		○	○		○	○		○	○		○	○	
和泉市	○	○		○	○		○	○		○	○		○	○		○	○		○	○	
高石市	○	○		○	○		○	○		○	○		○	○		○	○		○	○	
泉南市	○	○		○	○		○	○		○	○		○	○		○	○		○	○	
阪南市	○	○		○	○		○	○		○	○		○	○		○	○		○	○	
忠岡町	○	○		○	○		○	○		○	○		○	○		○	○		○	○	
熊取町	○	○		○	○		○	○		○	○		○	○		○	○		○	○	
田尻町	○	○		○	○		○	○		○	○		○	○		○	○		○	○	
岬町	○	○		○	○		○	○		○	○		○	○		○	○		○	○	

## 警報・注意報発表状況 (4/6)

●: 発表、◇: 特別警報から警報、▽: 特別警報から注意報、▼: 警報から注意報、○: 継続、解: 解除  
 浸: 浸水害、土: 土砂災害、土浸: 土砂災害・浸水害、斜体字: 発表、下線: 特別警報から警報

	発表時刻		2025/ 9/12 15:03		2025/ 9/12 15:47		2025/ 9/12 17:13		2025/ 9/12 18:42		2025/ 9/12 19:18		2025/ 9/12 19:45		2025/ 9/12 20:25		2025/ 9/12 21:05		2025/ 9/12 21:37			
	警報・注意報		大雨注意報	雷注意報	洪水注意報	大雨注意報	雷注意報	洪水注意報	大雨注意報	雷注意報	洪水注意報	大雨注意報	雷注意報	洪水注意報	大雨注意報	雷注意報	洪水注意報	大雨注意報	雷注意報	洪水注意報	大雨注意報	雷注意報
大阪市																						
豊中市																						
池田市																						
吹田市																						
高槻市	▼	○	○	解	○	解	○	○	○	○	○	○	○	○	○	○	○	○	○	○	○	○
茨木市	○	○	○	解	○	解	○	○	○	○	○	○	○	○	○	○	○	○	○	○	○	○
箕面市																						
摂津市																						
島本町	○	○		解	○		○	○	○	○	○	○	○	○	○	○	○	○	○	○	○	○
豊能町																						
能勢町																						
守口市																						
枚方市	▼	○	○	解	○	解	○	○	○	○	○	○	○	○	○	○	○	○	○	○	○	○
八尾市																						
寝屋川市																						
大東市																						
柏原市																						
門真市																						
東大阪市																						
四條畷市																						
交野市																						
富田林市																						
河内長野市																						
松原市																						
羽曳野市																						
藤井寺市																						
大阪狭山市																						
太子町																						
河南町																						
千早赤阪村																						
堺市																						
岸和田市																						
泉大津市																						
貝塚市																						
泉佐野市																						
和泉市																						
高石市																						
泉南市																						
阪南市																						
忠岡町																						
熊取町																						
田尻町																						
岬町																						



## 警報・注意報発表状況 (6/6)

●：発表、◇：特別警報から警報、▽：特別警報から注意報、▼：警報から注意報、○：継続、解：解除  
 浸：浸水害、土：土砂災害、土浸：土砂災害・浸水害、斜体字：発表、下線：特別警報から警報

発表時刻	2025/ 9/29 08:53			2025/ 9/29 11:20		
	大雨注意報	雷注意報	洪水注意報	大雨注意報	雷注意報	洪水注意報
大阪市	○	○		解		
豊中市		○			解	
池田市		○			解	
吹田市		○			解	
高槻市		○			解	
茨木市		○			解	
箕面市		○			解	
摂津市		○			解	
島本町		○			解	
豊能町		○			解	
能勢町		○			解	
守口市		○			解	
枚方市		○			解	
八尾市	○	○	○	解	解	解
寝屋川市		○			解	
大東市		○			解	
柏原市		○			解	
門真市		○			解	
東大阪市	●	○	●	解	解	解
四條畷市		○			解	
交野市		○			解	
富田林市		○			解	
河内長野市		○			解	
松原市		○			解	
羽曳野市		○			解	
藤井寺市		○			解	
大阪狭山市		○			解	
太子町		○			解	
河南町		○			解	
千早赤阪村		○			解	
堺市	○	○		解	解	
岸和田市		○			解	
泉大津市		○			解	
貝塚市		○			解	
泉佐野市		○			解	
和泉市		○			解	
高石市		○			解	
泉南市		○			解	
阪南市		○			解	
忠岡町		○			解	
熊取町		○			解	
田尻町		○			解	
岬町		○			解	

# 警報・注意報発表状況 (1/2)

●:発表、◇:特別警報から警報、▽:特別警報から注意報、▼:警報から注意報、○:継続、解:解除  
 浸:浸水害、土:土砂災害、土浸:土砂災害・浸水害、斜体字:発表、下線:特別警報から警報

発表時刻		2025/10/1 04:04	2025/10/1 19:00	2025/10/4 15:36	2025/10/5 04:38	2025/10/5 15:31	2025/10/8 09:42	2025/10/8 15:15	2025/10/9 15:34	2025/10/11 04:14	2025/10/11 19:53	2025/10/12 20:19	2025/10/14 10:19	2025/10/15 03:40	2025/10/15 20:14	2025/10/16 15:31	2025/10/16 19:08	2025/10/16 21:45	
警報・注意報		雷注意報	雷注意報	雷注意報	雷注意報	雷注意報	強風注意報	波浪注意報	強風注意報	波浪注意報	雷注意報	雷注意報	雷注意報	雷注意報	雷注意報	雷注意報	大雨注意報	大雨注意報	雷注意報
北大阪	大阪市	●	解	●	○	解	●	●	○	○	解	●	○	解	●	○	●	○	解
	豊中市	●	解	●	○	解	●	○	○	解	●	○	解	●	○	○	○	○	解
	池田市	●	解	●	○	解	●	○	○	解	●	○	解	●	○	○	○	○	解
	吹田市	●	解	●	○	解	●	○	○	解	●	○	解	●	○	○	○	○	解
	高槻市	●	解	●	○	解	●	○	○	解	●	○	解	●	○	○	○	○	解
	茨木市	●	解	●	○	解	●	○	○	解	●	○	解	●	○	○	○	○	解
	箕面市	●	解	●	○	解	●	○	○	解	●	○	解	●	○	○	○	○	解
	摂津市	●	解	●	○	解	●	○	○	解	●	○	解	●	○	○	○	○	解
	島本町	●	解	●	○	解	●	○	○	解	●	○	解	●	○	○	○	○	解
	豊能町	●	解	●	○	解	●	○	○	解	●	○	解	●	○	○	○	○	解
	能勢町	●	解	●	○	解	●	○	○	解	●	○	解	●	○	○	○	○	解
東部大阪	守口市	●	解	●	○	解	●	○	○	解	●	○	解	●	○	○	○	○	解
	枚方市	●	解	●	○	解	●	○	○	解	●	○	解	●	○	○	○	○	解
	八尾市	●	解	●	○	解	●	○	○	解	●	○	解	●	○	○	○	○	解
	寝屋川市	●	解	●	○	解	●	○	○	解	●	○	解	●	○	○	○	○	解
	大東市	●	解	●	○	解	●	○	○	解	●	○	解	●	○	○	○	○	解
	柏原市	●	解	●	○	解	●	○	○	解	●	○	解	●	○	○	○	○	解
	門真市	●	解	●	○	解	●	○	○	解	●	○	解	●	○	○	○	○	解
	東大阪市	●	解	●	○	解	●	○	○	解	●	○	解	●	○	○	○	○	解
	四條畷市	●	解	●	○	解	●	○	○	解	●	○	解	●	○	○	○	○	解
	交野市	●	解	●	○	解	●	○	○	解	●	○	解	●	○	○	○	○	解
南河内	富田林市	●	解	●	○	解	●	○	○	解	●	○	解	●	○	○	○	○	解
	河内長野市	●	解	●	○	解	●	○	○	解	●	○	解	●	○	○	○	○	解
	松原市	●	解	●	○	解	●	○	○	解	●	○	解	●	○	○	○	○	解
	羽曳野市	●	解	●	○	解	●	○	○	解	●	○	解	●	○	○	○	○	解
	藤井寺市	●	解	●	○	解	●	○	○	解	●	○	解	●	○	○	○	○	解
	大阪狭山市	●	解	●	○	解	●	○	○	解	●	○	解	●	○	○	○	○	解
	太子町	●	解	●	○	解	●	○	○	解	●	○	解	●	○	○	○	○	解
	河南町	●	解	●	○	解	●	○	○	解	●	○	解	●	○	○	○	○	解
	千早赤阪村	●	解	●	○	解	●	○	○	解	●	○	解	●	○	○	○	○	解
泉州	堺市	●	解	●	○	解	●	●	○	○	解	○	解	●	○	○	●	○	解
	岸和田市	●	解	●	○	解	●	○	○	解	○	解	●	○	○	○	○	○	解
	泉大津市	●	解	●	○	解	●	○	○	解	○	解	●	○	○	○	○	○	解
	貝塚市	●	解	●	○	解	●	○	○	解	○	解	●	○	○	○	○	○	解
	泉佐野市	●	解	●	○	解	●	○	○	解	○	解	●	○	○	○	○	○	解
	和泉市	●	解	●	○	解	●	○	○	解	○	解	●	○	○	○	○	○	解
	高石市	●	解	●	○	解	●	○	○	解	○	解	●	○	○	○	○	○	解
	泉南市	●	解	●	○	解	●	○	○	解	○	解	●	○	○	○	○	○	解
	阪南市	●	解	●	○	解	●	○	○	解	○	解	●	○	○	○	○	○	解
	忠岡町	●	解	●	○	解	●	○	○	解	○	解	●	○	○	○	○	○	解
	熊取町	●	解	●	○	解	●	○	○	解	○	解	●	○	○	○	○	○	解
	田尻町	●	解	●	○	解	●	○	○	解	○	解	●	○	○	○	○	○	解
	岬町	●	解	●	○	解	●	○	○	解	○	解	●	○	○	○	○	○	解

## 警報・注意報発表状況 (2/2)

●:発表、◇:特別警報から警報、▽:特別警報から注意報、▼:警報から注意報、○:継続、解:解除  
 浸:浸水害、土:土砂災害、土浸:土砂災害・浸水害、斜体字:発表、下線:特別警報から警報

発表時刻		2025/10/18 09:36		2025/10/18 21:06		2025/10/18 22:53		2025/10/20 00:18		2025/10/20 04:25		2025/10/24 04:10		2025/10/24 20:06		2025/10/25 20:16		2025/10/26 15:32		2025/10/29 04:08		2025/10/30 20:09		2025/10/31 04:06		2025/10/31 09:56		2025/10/31 20:48		
警報・注意報		雷注意報	大雨注意報	雷注意報	大雨注意報	雷注意報	雷注意報	雷注意報	雷注意報	乾燥注意報	乾燥注意報	雷注意報	雷注意報	乾燥注意報	乾燥注意報	強風注意報	波浪注意報	雷注意報	強風注意報	波浪注意報	雷注意報	強風注意報	波浪注意報	雷注意報	強風注意報	波浪注意報	雷注意報	強風注意報	波浪注意報	
大阪市		●		○		解	●	解	●	解	●	解	●	解	●	解	●	●	●	○	○	○	○	○	○	○	○	○	○	
豊中市		●		○		解	●	解	●	解	●	解	●	解	●	解	●	●	●	○	○	○	○	○	○	○	○	○	○	○
池田市		●		○		解	●	解	●	解	●	解	●	解	●	解	●	●	●	○	○	○	○	○	○	○	○	○	○	○
吹田市		●		○		解	●	解	●	解	●	解	●	解	●	解	●	●	●	○	○	○	○	○	○	○	○	○	○	○
高槻市		●		○		解	●	解	●	解	●	解	●	解	●	解	●	●	●	○	○	○	○	○	○	○	○	○	○	○
茨木市		●		○		解	●	解	●	解	●	解	●	解	●	解	●	●	●	○	○	○	○	○	○	○	○	○	○	○
箕面市		●		○		解	●	解	●	解	●	解	●	解	●	解	●	●	●	○	○	○	○	○	○	○	○	○	○	○
摂津市		●		○		解	●	解	●	解	●	解	●	解	●	解	●	●	●	○	○	○	○	○	○	○	○	○	○	○
島本町		●		○		解	●	解	●	解	●	解	●	解	●	解	●	●	●	○	○	○	○	○	○	○	○	○	○	○
豊能町		●		○		解	●	解	●	解	●	解	●	解	●	解	●	●	●	○	○	○	○	○	○	○	○	○	○	○
能勢町		●		○		解	●	解	●	解	●	解	●	解	●	解	●	●	●	○	○	○	○	○	○	○	○	○	○	○
守口市		●		○		解	●	解	●	解	●	解	●	解	●	解	●	●	●	○	○	○	○	○	○	○	○	○	○	○
枚方市		●		○		解	●	解	●	解	●	解	●	解	●	解	●	●	●	○	○	○	○	○	○	○	○	○	○	○
八尾市		●		○		解	●	解	●	解	●	解	●	解	●	解	●	●	●	○	○	○	○	○	○	○	○	○	○	○
寝屋川市		●		○		解	●	解	●	解	●	解	●	解	●	解	●	●	●	○	○	○	○	○	○	○	○	○	○	○
大東市		●		○		解	●	解	●	解	●	解	●	解	●	解	●	●	●	○	○	○	○	○	○	○	○	○	○	○
柏原市		●		○		解	●	解	●	解	●	解	●	解	●	解	●	●	●	○	○	○	○	○	○	○	○	○	○	○
門真市		●		○		解	●	解	●	解	●	解	●	解	●	解	●	●	●	○	○	○	○	○	○	○	○	○	○	○
東大阪市		●		○		解	●	解	●	解	●	解	●	解	●	解	●	●	●	○	○	○	○	○	○	○	○	○	○	○
四條畷市		●		○		解	●	解	●	解	●	解	●	解	●	解	●	●	●	○	○	○	○	○	○	○	○	○	○	○
交野市		●		○		解	●	解	●	解	●	解	●	解	●	解	●	●	●	○	○	○	○	○	○	○	○	○	○	○
富田林市		●		○		解	●	解	●	解	●	解	●	解	●	解	●	●	●	○	○	○	○	○	○	○	○	○	○	○
河内長野市		●		○		解	●	解	●	解	●	解	●	解	●	解	●	●	●	○	○	○	○	○	○	○	○	○	○	○
松原市		●		○		解	●	解	●	解	●	解	●	解	●	解	●	●	●	○	○	○	○	○	○	○	○	○	○	○
羽曳野市		●		○		解	●	解	●	解	●	解	●	解	●	解	●	●	●	○	○	○	○	○	○	○	○	○	○	○
藤井寺市		●		○		解	●	解	●	解	●	解	●	解	●	解	●	●	●	○	○	○	○	○	○	○	○	○	○	○
大阪狭山市		●		○		解	●	解	●	解	●	解	●	解	●	解	●	●	●	○	○	○	○	○	○	○	○	○	○	○
太子町		●		○		解	●	解	●	解	●	解	●	解	●	解	●	●	●	○	○	○	○	○	○	○	○	○	○	○
河南町		●		○		解	●	解	●	解	●	解	●	解	●	解	●	●	●	○	○	○	○	○	○	○	○	○	○	○
千早赤阪村		●		○		解	●	解	●	解	●	解	●	解	●	解	●	●	●	○	○	○	○	○	○	○	○	○	○	○
堺市		●	●	○	解	解	●	解	●	解	●	解	●	解	●	解	●	●	●	○	○	○	○	○	○	○	○	○	○	○
岸和田市		●		○		解	●	解	●	解	●	解	●	解	●	解	●	●	●	○	○	○	○	○	○	○	○	○	○	○
泉大津市		●		○		解	●	解	●	解	●	解	●	解	●	解	●	●	●	○	○	○	○	○	○	○	○	○	○	○
貝塚市		●		○		解	●	解	●	解	●	解	●	解	●	解	●	●	●	○	○	○	○	○	○	○	○	○	○	○
泉佐野市		●		○		解	●	解	●	解	●	解	●	解	●	解	●	●	●	○	○	○	○	○	○	○	○	○	○	○
和泉市		●		○		解	●	解	●	解	●	解	●	解	●	解	●	●	●	○	○	○	○	○	○	○	○	○	○	○
高石市		●		○		解	●	解	●	解	●	解	●	解	●	解	●	●	●	○	○	○	○	○	○	○	○	○	○	○
泉南市		●		○		解	●	解	●	解	●	解	●	解	●	解	●	●	●	○	○	○	○	○	○	○	○	○	○	○
阪南市		●		○		解	●	解	●	解	●	解	●	解	●	解	●	●	●	○	○	○	○	○	○	○	○	○	○	○
忠岡町		●		○		解	●	解	●	解	●	解	●	解	●	解	●	●	●	○	○	○	○	○	○	○	○	○	○	○
熊取町		●		○		解	●	解	●	解	●	解	●	解	●	解	●	●	●	○	○	○	○	○	○	○	○	○	○	○
田尻町		●		○		解	●	解	●	解	●	解	●	解	●	解	●	●	●	○	○	○	○	○	○	○	○	○	○	○
岬町		●		○		解	●	解	●	解	●	解	●	解	●	解	●	●	●	○	○	○	○	○	○	○	○	○	○	○

# 警報・注意報発表状況 (1/2)

●:発表、◇:特別警報から警報、▽:特別警報から注意報、▼:警報から注意報、○:継続、解:解除  
 浸:浸水害、土:土砂災害、土浸:土砂災害・浸水害、斜体字:発表、下線:特別警報から警報

発表時刻	2025/11/ 1 15:45		2025/11/ 1 20:47		2025/11/ 3 04:05		2025/11/ 3 16:05		2025/11/ 8 04:10		2025/11/ 8 21:13		2025/11/ 9 04:18		2025/11/ 9 15:35		2025/11/10 07:05		2025/11/10 15:33		2025/11/12 04:10		2025/11/12 19:42		2025/11/18 04:10		2025/11/18 17:30		2025/11/18 20:47	
	警報・注意報	雷注意報	雷注意報	強風注意報	波浪注意報	強風注意報	波浪注意報	乾燥注意報	乾燥注意報	雷注意報	強風注意報	波浪注意報	雷注意報	強風注意報	波浪注意報	強風注意報	波浪注意報	強風注意報	波浪注意報	乾燥注意報	乾燥注意報	乾燥注意報	強風注意報	波浪注意報	乾燥注意報	強風注意報	波浪注意報	乾燥注意報	強風注意報	波浪注意報
大阪市	○	解	●	●	解	解	●	解	●	●	●	解	解	解	●	●	解	解	●	解	●	●	●	●	解	解	解	解	解	
豊中市	○	解	●	●	解	解	●	解	●	●	●	解	解	解	●	●	解	解	●	解	●	●	●	●	解	解	解	解	解	
池田市	○	解	●	●	解	解	●	解	●	●	●	解	解	解	●	●	解	解	●	解	●	●	●	●	解	解	解	解	解	
吹田市	○	解	●	●	解	解	●	解	●	●	●	解	解	解	●	●	解	解	●	解	●	●	●	●	解	解	解	解	解	
高槻市	○	解	●	●	解	解	●	解	●	●	●	解	解	解	●	●	解	解	●	解	●	●	●	●	解	解	解	解	解	
茨木市	○	解	●	●	解	解	●	解	●	●	●	解	解	解	●	●	解	解	●	解	●	●	●	●	解	解	解	解	解	
箕面市	○	解	●	●	解	解	●	解	●	●	●	解	解	解	●	●	解	解	●	解	●	●	●	●	解	解	解	解	解	
摂津市	○	解	●	●	解	解	●	解	●	●	●	解	解	解	●	●	解	解	●	解	●	●	●	●	解	解	解	解	解	
島本町	○	解	●	●	解	解	●	解	●	●	●	解	解	解	●	●	解	解	●	解	●	●	●	●	解	解	解	解	解	
豊能町	○	解	●	●	解	解	●	解	●	●	●	解	解	解	●	●	解	解	●	解	●	●	●	●	解	解	解	解	解	
能勢町	○	解	●	●	解	解	●	解	●	●	●	解	解	解	●	●	解	解	●	解	●	●	●	●	解	解	解	解	解	
守口市	○	解	●	●	解	解	●	解	●	●	●	解	解	解	●	●	解	解	●	解	●	●	●	●	解	解	解	解	解	
枚方市	○	解	●	●	解	解	●	解	●	●	●	解	解	解	●	●	解	解	●	解	●	●	●	●	解	解	解	解	解	
八尾市	○	解	●	●	解	解	●	解	●	●	●	解	解	解	●	●	解	解	●	解	●	●	●	●	解	解	解	解	解	
寝屋川市	○	解	●	●	解	解	●	解	●	●	●	解	解	解	●	●	解	解	●	解	●	●	●	●	解	解	解	解	解	
大東市	○	解	●	●	解	解	●	解	●	●	●	解	解	解	●	●	解	解	●	解	●	●	●	●	解	解	解	解	解	
柏原市	○	解	●	●	解	解	●	解	●	●	●	解	解	解	●	●	解	解	●	解	●	●	●	●	解	解	解	解	解	
門真市	○	解	●	●	解	解	●	解	●	●	●	解	解	解	●	●	解	解	●	解	●	●	●	●	解	解	解	解	解	
東大阪市	○	解	●	●	解	解	●	解	●	●	●	解	解	解	●	●	解	解	●	解	●	●	●	●	解	解	解	解	解	
四條畷市	○	解	●	●	解	解	●	解	●	●	●	解	解	解	●	●	解	解	●	解	●	●	●	●	解	解	解	解	解	
交野市	○	解	●	●	解	解	●	解	●	●	●	解	解	解	●	●	解	解	●	解	●	●	●	●	解	解	解	解	解	
富田林市	○	解	●	●	解	解	●	解	●	●	●	解	解	解	●	●	解	解	●	解	●	●	●	●	解	解	解	解	解	
河内長野市	○	解	●	●	解	解	●	解	●	●	●	解	解	解	●	●	解	解	●	解	●	●	●	●	解	解	解	解	解	
松原市	○	解	●	●	解	解	●	解	●	●	●	解	解	解	●	●	解	解	●	解	●	●	●	●	解	解	解	解	解	
羽曳野市	○	解	●	●	解	解	●	解	●	●	●	解	解	解	●	●	解	解	●	解	●	●	●	●	解	解	解	解	解	
藤井寺市	○	解	●	●	解	解	●	解	●	●	●	解	解	解	●	●	解	解	●	解	●	●	●	●	解	解	解	解	解	
大阪狭山市	○	解	●	●	解	解	●	解	●	●	●	解	解	解	●	●	解	解	●	解	●	●	●	●	解	解	解	解	解	
太子町	○	解	●	●	解	解	●	解	●	●	●	解	解	解	●	●	解	解	●	解	●	●	●	●	解	解	解	解	解	
河南町	○	解	●	●	解	解	●	解	●	●	●	解	解	解	●	●	解	解	●	解	●	●	●	●	解	解	解	解	解	
千早赤阪村	○	解	●	●	解	解	●	解	●	●	●	解	解	解	●	●	解	解	●	解	●	●	●	●	解	解	解	解	解	
堺市	○	解	●	●	解	解	●	解	●	●	●	解	解	解	●	●	解	解	●	解	●	●	●	●	解	解	解	解	解	
岸和田市	○	解	●	●	解	解	●	解	●	●	●	解	解	解	●	●	解	解	●	解	●	●	●	●	解	解	解	解	解	
泉大津市	○	解	●	●	解	解	●	解	●	●	●	解	解	解	●	●	解	解	●	解	●	●	●	●	解	解	解	解	解	
貝塚市	○	解	●	●	解	解	●	解	●	●	●	解	解	解	●	●	解	解	●	解	●	●	●	●	解	解	解	解	解	
泉佐野市	○	解	●	●	解	解	●	解	●	●	●	解	解	解	●	●	解	解	●	解	●	●	●	●	解	解	解	解	解	
和泉市	○	解	●	●	解	解	●	解	●	●	●	解	解	解	●	●	解	解	●	解	●	●	●	●	解	解	解	解	解	
高石市	○	解	●	●	解	解	●	解	●	●	●	解	解	解	●	●	解	解	●	解	●	●	●	●	解	解	解	解	解	
泉南市	○	解	●	●	解	解	●	解	●	●	●	解	解	解	●	●	解	解	●	解	●	●	●	●	解	解	解	解	解	
阪南市	○	解	●	●	解	解	●	解	●	●	●	解	解	解	●	●	解	解	●	解	●	●	●	●	解	解	解	解	解	
忠岡町	○	解	●	●	解	解	●	解	●	●	●	解	解	解	●	●	解	解	●	解	●	●	●	●	解	解	解	解	解	
熊取町	○	解	●	●	解	解	●	解	●	●	●	解	解	解	●	●	解	解	●	解	●	●	●	●	解	解	解	解	解	
田尻町	○	解	●	●	解	解	●	解	●	●	●	解	解	解	●	●	解	解	●	解	●	●	●	●	解	解	解	解	解	
岬町	○	解	●	●	解	解	●	解	●	●	●	解	解	解	●	●	解	解	●	解	●	●	●	●	解	解	解	解	解	

# 警報・注意報発表状況 (2/2)

●:発表、◇:特別警報から警報、▽:特別警報から注意報、▼:警報から注意報、○:継続、解:解除  
 浸:浸水害、土:土砂災害、土浸:土砂災害・浸水害、斜体字:発表、下線:特別警報から警報

発表時刻		2025/11/19 09:35	2025/11/20 15:10	2025/11/21 09:33	2025/11/22 10:02	2025/11/24 04:24	2025/11/24 20:04	2025/11/25 04:23	2025/11/25 09:38	2025/11/26 04:16	2025/11/26 09:33	2025/11/27 10:08	2025/11/27 11:16	2025/11/28 04:30	2025/11/28 09:34	
警報・注意報		乾燥注意報	乾燥注意報	乾燥注意報	乾燥注意報	乾燥注意報	乾燥注意報	雷注意報	雷注意報	強風注意報	波浪注意報	雷注意報	雷注意報	強風注意報	波浪注意報	
北大阪	大阪市	●	○	○	○	○	解	●	○	●	●	解	○	○	解	解
	豊中市	●	○	○	○	○	解	●	○	●	●	解	○	○	解	解
	池田市	●	○	○	○	○	解	●	○	●	●	解	○	○	解	解
	吹田市	●	○	○	○	○	解	●	○	●	●	解	○	○	解	解
	高槻市	●	○	○	○	○	解	●	○	●	●	解	○	○	解	解
	茨木市	●	○	○	○	○	解	●	○	●	●	解	○	○	解	解
	箕面市	●	○	○	○	○	解	●	○	●	●	解	○	○	解	解
	摂津市	●	○	○	○	○	解	●	○	●	●	解	○	○	解	解
	島本町	●	○	○	○	○	解	●	○	●	●	解	○	○	解	解
	豊能町	●	○	○	○	○	解	●	○	●	●	解	○	○	解	解
東部大阪	能勢町	●	○	○	○	○	解	●	○	●	●	解	○	○	解	解
	守口市	●	○	○	○	○	解	●	○	●	●	解	○	○	解	解
	枚方市	●	○	○	○	○	解	●	○	●	●	解	○	○	解	解
	八尾市	●	○	○	○	○	解	●	○	●	●	解	○	○	解	解
	寝屋川市	●	○	○	○	○	解	●	○	●	●	解	○	○	解	解
	大東市	●	○	○	○	○	解	●	○	●	●	解	○	○	解	解
	柏原市	●	○	○	○	○	解	●	○	●	●	解	○	○	解	解
	門真市	●	○	○	○	○	解	●	○	●	●	解	○	○	解	解
	東大阪市	●	○	○	○	○	解	●	○	●	●	解	○	○	解	解
	四條畷市	●	○	○	○	○	解	●	○	●	●	解	○	○	解	解
南河内	交野市	●	○	○	○	○	解	●	○	●	●	解	○	○	解	解
	富田林市	●	○	○	○	○	解	●	○	●	●	解	○	○	解	解
	河内長野市	●	○	○	○	○	解	●	○	●	●	解	○	○	解	解
	松原市	●	○	○	○	○	解	●	○	●	●	解	○	○	解	解
	羽曳野市	●	○	○	○	○	解	●	○	●	●	解	○	○	解	解
	藤井寺市	●	○	○	○	○	解	●	○	●	●	解	○	○	解	解
	大阪狭山市	●	○	○	○	○	解	●	○	●	●	解	○	○	解	解
	太子町	●	○	○	○	○	解	●	○	●	●	解	○	○	解	解
	河南町	●	○	○	○	○	解	●	○	●	●	解	○	○	解	解
	千早赤阪村	●	○	○	○	○	解	●	○	●	●	解	○	○	解	解
泉州	堺市	●	○	○	○	○	解	●	○	●	●	解	○	○	解	解
	岸和田市	●	○	○	○	○	解	●	○	●	●	解	○	○	解	解
	泉大津市	●	○	○	○	○	解	●	○	●	●	解	○	○	解	解
	貝塚市	●	○	○	○	○	解	●	○	●	●	解	○	○	解	解
	泉佐野市	●	○	○	○	○	解	●	○	●	●	解	○	○	解	解
	和泉市	●	○	○	○	○	解	●	○	●	●	解	○	○	解	解
	高石市	●	○	○	○	○	解	●	○	●	●	解	○	○	解	解
	泉南市	●	○	○	○	○	解	●	○	●	●	解	○	○	解	解
	阪南市	●	○	○	○	○	解	●	○	●	●	解	○	○	解	解
	忠岡町	●	○	○	○	○	解	●	○	●	●	解	○	○	解	解
熊取町	●	○	○	○	○	解	●	○	●	●	解	○	○	解	解	
田尻町	●	○	○	○	○	解	●	○	●	●	解	○	○	解	解	
岬町	●	○	○	○	○	解	●	○	●	●	解	○	○	解	解	

# 警報・注意報発表状況 (1/3)

●:発表、◇:特別警報から警報、▽:特別警報から注意報、▼:警報から注意報、○:継続、解:解除  
 浸:浸水害、土:土砂災害、土浸:土砂災害・浸水害、斜体字:発表、下線:特別警報から警報

発表時刻		2025/12/ 3 04:27		2025/12/ 4 03:52		2025/12/ 4 09:54		2025/12/ 5 04:36		2025/12/ 5 10:06		2025/12/ 5 15:33		2025/12/ 6 09:17			
警報・注意報		強風注意報	波浪注意報	強風注意報	波浪注意報	乾燥注意報	強風注意報	波浪注意報	乾燥注意報	雷注意報	強風注意報	波浪注意報	乾燥注意報	強風注意報	波浪注意報	乾燥注意報	
	大阪市	●	●	○	○	●	解	解	○	●	●	●	○	解	解	○	○
北大阪	豊中市	●	○	○	○	●	解	○	○	●	●	○	○	解	○	○	○
	池田市	●	○	○	○	●	解	○	○	●	●	○	○	解	○	○	○
	吹田市	●	○	○	○	●	解	○	○	●	●	○	○	解	○	○	○
	高槻市	●	○	○	○	●	解	○	○	●	●	○	○	解	○	○	○
	茨木市	●	○	○	○	●	解	○	○	●	●	○	○	解	○	○	○
	箕面市	●	○	○	○	●	解	○	○	●	●	○	○	解	○	○	○
	摂津市	●	○	○	○	●	解	○	○	●	●	○	○	解	○	○	○
	島本町	●	○	○	○	●	解	○	○	●	●	○	○	解	○	○	○
	豊能町	●	○	○	○	●	解	○	○	●	●	○	○	解	○	○	○
	能勢町	●	○	○	○	●	解	○	○	●	●	○	○	解	○	○	○
東部大阪	守口市	●	○	○	○	●	解	○	○	●	●	○	○	解	○	○	○
	枚方市	●	○	○	○	●	解	○	○	●	●	○	○	解	○	○	○
	八尾市	●	○	○	○	●	解	○	○	●	●	○	○	解	○	○	○
	寝屋川市	●	○	○	○	●	解	○	○	●	●	○	○	解	○	○	○
	大東市	●	○	○	○	●	解	○	○	●	●	○	○	解	○	○	○
	柏原市	●	○	○	○	●	解	○	○	●	●	○	○	解	○	○	○
	門真市	●	○	○	○	●	解	○	○	●	●	○	○	解	○	○	○
	東大阪市	●	○	○	○	●	解	○	○	●	●	○	○	解	○	○	○
	四條畷市	●	○	○	○	●	解	○	○	●	●	○	○	解	○	○	○
	交野市	●	○	○	○	●	解	○	○	●	●	○	○	解	○	○	○
南河内	富田林市	●	○	○	○	●	解	○	○	●	●	○	○	解	○	○	○
	河内長野市	●	○	○	○	●	解	○	○	●	●	○	○	解	○	○	○
	松原市	●	○	○	○	●	解	○	○	●	●	○	○	解	○	○	○
	羽曳野市	●	○	○	○	●	解	○	○	●	●	○	○	解	○	○	○
	藤井寺市	●	○	○	○	●	解	○	○	●	●	○	○	解	○	○	○
	大阪狭山市	●	○	○	○	●	解	○	○	●	●	○	○	解	○	○	○
	太子町	●	○	○	○	●	解	○	○	●	●	○	○	解	○	○	○
	河南町	●	○	○	○	●	解	○	○	●	●	○	○	解	○	○	○
	千早赤阪村	●	○	○	○	●	解	○	○	●	●	○	○	解	○	○	○
	泉州	堺市	●	●	○	○	●	解	解	○	●	●	●	○	解	○	○
岸和田市		●	●	○	○	●	解	解	○	●	●	●	○	解	○	○	○
泉大津市		●	●	○	○	●	解	解	○	●	●	●	○	解	○	○	○
貝塚市		●	●	○	○	●	解	解	○	●	●	●	○	解	○	○	○
泉佐野市		●	●	○	○	●	解	解	○	●	●	●	○	解	○	○	○
和泉市		●	○	○	○	●	解	○	○	●	●	○	○	解	○	○	○
高石市		●	●	○	○	●	解	解	○	●	●	●	○	解	○	○	○
泉南市		●	●	○	○	●	解	解	○	●	●	●	○	解	○	○	○
阪南市		●	●	○	○	●	解	解	○	●	●	●	○	解	○	○	○
忠岡町		●	●	○	○	●	解	解	○	●	●	●	○	解	○	○	○
熊取町		●	○	○	○	●	解	○	○	●	●	○	○	解	○	○	○
田尻町		●	●	○	○	●	解	解	○	●	●	●	○	解	○	○	○
岬町		●	●	○	○	●	解	解	○	●	●	●	○	解	○	○	○

# 警報・注意報発表状況 (2/3)

●:発表、◇:特別警報から警報、▽:特別警報から注意報、▼:警報から注意報、○:継続、解:解除  
 浸:浸水害、土:土砂災害、土浸:土砂災害・浸水害、斜体字:発表、下線:特別警報から警報

発表時刻		2025/12/7 04:21	2025/12/8 15:20	2025/12/10 04:20	2025/12/10 15:35	2025/12/11 09:56	2025/12/11 18:18	2025/12/11 23:38	2025/12/12 04:13	2025/12/12 15:50	2025/12/13 20:25	2025/12/14 09:55				
警報・注意報		乾燥 注意報	乾燥 注意報	乾燥 注意報	乾燥 注意報	雷 注意報	乾燥 注意報	雷 注意報	強風 注意報	波浪 注意報	強風 注意報	波浪 注意報	乾燥 注意報	強風 注意報	波浪 注意報	乾燥 注意報
北大阪	大阪市	○	○	○	○	●	○	○	解	解	●	●	解	○	○	●
	豊中市	○	○	○	○	●	○	○	解	解	●	●	解	○	○	●
	池田市	○	○	○	○	●	○	○	解	解	●	●	解	○	○	●
	吹田市	○	○	○	○	●	○	○	解	解	●	●	解	○	○	●
	高槻市	○	○	○	○	●	○	○	解	解	●	●	解	○	○	●
	茨木市	○	○	○	○	●	○	○	解	解	●	●	解	○	○	●
	箕面市	○	○	○	○	●	○	○	解	解	●	●	解	○	○	●
	摂津市	○	○	○	○	●	○	○	解	解	●	●	解	○	○	●
	島本町	○	○	○	○	●	○	○	解	解	●	●	解	○	○	●
	豊能町	○	○	○	○	●	○	○	解	解	●	●	解	○	○	●
能勢町	○	○	○	○	●	○	○	解	解	●	●	解	○	○	●	
東部大阪	守口市	○	○	○	○	●	○	○	解	解	●	●	解	○	○	●
	枚方市	○	○	○	○	●	○	○	解	解	●	●	解	○	○	●
	八尾市	○	○	○	○	●	○	○	解	解	●	●	解	○	○	●
	寝屋川市	○	○	○	○	●	○	○	解	解	●	●	解	○	○	●
	大東市	○	○	○	○	●	○	○	解	解	●	●	解	○	○	●
	柏原市	○	○	○	○	●	○	○	解	解	●	●	解	○	○	●
	門真市	○	○	○	○	●	○	○	解	解	●	●	解	○	○	●
	東大阪市	○	○	○	○	●	○	○	解	解	●	●	解	○	○	●
	四條畷市	○	○	○	○	●	○	○	解	解	●	●	解	○	○	●
	交野市	○	○	○	○	●	○	○	解	解	●	●	解	○	○	●
南河内	富田林市	○	○	○	○	●	○	○	解	解	●	●	解	○	○	●
	河内長野市	○	○	○	○	●	○	○	解	解	●	●	解	○	○	●
	松原市	○	○	○	○	●	○	○	解	解	●	●	解	○	○	●
	羽曳野市	○	○	○	○	●	○	○	解	解	●	●	解	○	○	●
	藤井寺市	○	○	○	○	●	○	○	解	解	●	●	解	○	○	●
	大阪狭山市	○	○	○	○	●	○	○	解	解	●	●	解	○	○	●
	太子町	○	○	○	○	●	○	○	解	解	●	●	解	○	○	●
	河南町	○	○	○	○	●	○	○	解	解	●	●	解	○	○	●
泉州	千早赤阪村	○	○	○	○	●	○	○	解	解	●	●	解	○	○	●
	堺市	○	○	○	○	●	○	○	解	解	●	●	解	○	○	●
	岸和田市	○	○	○	○	●	○	○	解	解	●	●	解	○	○	●
	泉大津市	○	○	○	○	●	○	○	解	解	●	●	解	○	○	●
	貝塚市	○	○	○	○	●	○	○	解	解	●	●	解	○	○	●
	泉佐野市	○	○	○	○	●	○	○	解	解	●	●	解	○	○	●
	和泉市	○	○	○	○	●	○	○	解	解	●	●	解	○	○	●
	高石市	○	○	○	○	●	○	○	解	解	●	●	解	○	○	●
	泉南市	○	○	○	○	●	○	○	解	解	●	●	解	○	○	●
	阪南市	○	○	○	○	●	○	○	解	解	●	●	解	○	○	●
	忠岡町	○	○	○	○	●	○	○	解	解	●	●	解	○	○	●
	熊取町	○	○	○	○	●	○	○	解	解	●	●	解	○	○	●
田尻町	○	○	○	○	●	○	○	解	解	●	●	解	○	○	●	
岬町	○	○	○	○	●	○	○	解	解	●	●	解	○	○	●	

# 警報・注意報発表状況 (3/3)

●:発表、◇:特別警報から警報、▽:特別警報から注意報、▼:警報から注意報、○:継続、解:解除  
 浸:浸水害、土:土砂災害、土浸:土砂災害・浸水害、斜体字:発表、下線:特別警報から警報

	発表時刻		2025/12/14 19:48		2025/12/15 04:18		2025/12/15 10:45		2025/12/16 20:07		2025/12/17 10:01		2025/12/17 21:17		2025/12/21 04:52		2025/12/21 15:31		2025/12/23 18:11		2025/12/24 04:34		2025/12/25 10:39		2025/12/26 04:42		2025/12/26 15:36	
	警報・注意報		強風注意報	波浪注意報	乾燥注意報	強風注意報	波浪注意報	乾燥注意報	乾燥注意報	雷注意報	雷注意報	雷注意報	雷注意報	雷注意報	雷注意報	雷注意報	雷注意報	雷注意報	雷注意報	雷注意報	雷注意報	雷注意報	雷注意報	雷注意報	雷注意報	雷注意報	雷注意報	雷注意報
大阪市	○	○	解	解	解	解	●	解	●	解	●	解	●	解	●	解	●	解	●	解	●	解	●	解	○	○	解	解
豊中市	○		解	解			●	解	●	解	●	解	●	解	●	解	●	解	●	解	●	解	●	解	○		解	
池田市	○		解	解			●	解	●	解	●	解	●	解	●	解	●	解	●	解	●	解	●	解	○		解	
吹田市	○		解	解			●	解	●	解	●	解	●	解	●	解	●	解	●	解	●	解	●	解	○		解	
高槻市	○		解	解			●	解	●	解	●	解	●	解	●	解	●	解	●	解	●	解	●	解	○		解	
茨木市	○		解	解			●	解	●	解	●	解	●	解	●	解	●	解	●	解	●	解	●	解	○		解	
箕面市	○		解	解			●	解	●	解	●	解	●	解	●	解	●	解	●	解	●	解	●	解	○		解	
摂津市	○		解	解			●	解	●	解	●	解	●	解	●	解	●	解	●	解	●	解	●	解	○		解	
島本町	○		解	解			●	解	●	解	●	解	●	解	●	解	●	解	●	解	●	解	●	解	○		解	
豊能町	○		解	解			●	解	●	解	●	解	●	解	●	解	●	解	●	解	●	解	●	解	○		解	
能勢町	○		解	解			●	解	●	解	●	解	●	解	●	解	●	解	●	解	●	解	●	解	○		解	
守口市	○		解	解			●	解	●	解	●	解	●	解	●	解	●	解	●	解	●	解	●	解	○		解	
枚方市	○		解	解			●	解	●	解	●	解	●	解	●	解	●	解	●	解	●	解	●	解	○		解	
八尾市	○		解	解			●	解	●	解	●	解	●	解	●	解	●	解	●	解	●	解	●	解	○		解	
寝屋川市	○		解	解			●	解	●	解	●	解	●	解	●	解	●	解	●	解	●	解	●	解	○		解	
大東市	○		解	解			●	解	●	解	●	解	●	解	●	解	●	解	●	解	●	解	●	解	○		解	
柏原市	○		解	解			●	解	●	解	●	解	●	解	●	解	●	解	●	解	●	解	●	解	○		解	
門真市	○		解	解			●	解	●	解	●	解	●	解	●	解	●	解	●	解	●	解	●	解	○		解	
東大阪市	○		解	解			●	解	●	解	●	解	●	解	●	解	●	解	●	解	●	解	●	解	○		解	
四條畷市	○		解	解			●	解	●	解	●	解	●	解	●	解	●	解	●	解	●	解	●	解	○		解	
交野市	○		解	解			●	解	●	解	●	解	●	解	●	解	●	解	●	解	●	解	●	解	○		解	
富田林市	○		解	解			●	解	●	解	●	解	●	解	●	解	●	解	●	解	●	解	●	解	○		解	
河内長野市	○		解	解			●	解	●	解	●	解	●	解	●	解	●	解	●	解	●	解	●	解	○		解	
松原市	○		解	解			●	解	●	解	●	解	●	解	●	解	●	解	●	解	●	解	●	解	○		解	
羽曳野市	○		解	解			●	解	●	解	●	解	●	解	●	解	●	解	●	解	●	解	●	解	○		解	
藤井寺市	○		解	解			●	解	●	解	●	解	●	解	●	解	●	解	●	解	●	解	●	解	○		解	
大阪狭山市	○		解	解			●	解	●	解	●	解	●	解	●	解	●	解	●	解	●	解	●	解	○		解	
太子町	○		解	解			●	解	●	解	●	解	●	解	●	解	●	解	●	解	●	解	●	解	○		解	
河南町	○		解	解			●	解	●	解	●	解	●	解	●	解	●	解	●	解	●	解	●	解	○		解	
千早赤阪村	○		解	解			●	解	●	解	●	解	●	解	●	解	●	解	●	解	●	解	●	解	○		解	
堺市	○	○	解	解	解	●	解	●	解	●	解	●	解	●	解	●	解	●	解	●	解	●	○	○	解	解		
岸和田市	○	○	解	解	解	●	解	●	解	●	解	●	解	●	解	●	解	●	解	●	解	●	○	○	解	解		
泉大津市	○	○	解	解	解	●	解	●	解	●	解	●	解	●	解	●	解	●	解	●	解	●	○	○	解	解		
貝塚市	○	○	解	解	解	●	解	●	解	●	解	●	解	●	解	●	解	●	解	●	解	●	○	○	解	解		
泉佐野市	○	○	解	解	解	●	解	●	解	●	解	●	解	●	解	●	解	●	解	●	解	●	○	○	解	解		
和泉市	○		解	解		●	解	●	解	●	解	●	解	●	解	●	解	●	解	●	解	●	○		解			
高石市	○	○	解	解	解	●	解	●	解	●	解	●	解	●	解	●	解	●	解	●	解	●	○	○	解	解		
泉南市	○	○	解	解	解	●	解	●	解	●	解	●	解	●	解	●	解	●	解	●	解	●	○	○	解	解		
阪南市	○	○	解	解	解	●	解	●	解	●	解	●	解	●	解	●	解	●	解	●	解	●	○	○	解	解		
忠岡町	○	○	解	解	解	●	解	●	解	●	解	●	解	●	解	●	解	●	解	●	解	●	○	○	解	解		
熊取町	○		解	解		●	解	●	解	●	解	●	解	●	解	●	解	●	解	●	解	●	○		解			
田尻町	○	○	解	解	解	●	解	●	解	●	解	●	解	●	解	●	解	●	解	●	解	●	○	○	解	解		
岬町	○	○	解	解	解	●	解	●	解	●	解	●	解	●	解	●	解	●	解	●	解	●	○	○	解	解		

## 警報・注意報発表回数(1~12月)

※切り替え回数含まず

	特別警報					警報						注意報											注意報発表回数								
	暴風	暴風雪	大雨	大潮	波浪	特別警報発表回数	暴風	暴風雪	大雨	大雪	大潮	波浪	洪水	警報発表回数	風雪	強風	大雨	大雪	大潮	波浪	洪水	着雪		乾燥	濃霧	霜	なだれ	融雪	低温	着氷	雷
大阪市								8				1	9	4	44	41				44	8		37	3	4					96	219
豊中市														4	44	10					4		37	1	17			1		96	194
池田市														4	44	8	3				4		37	1	17			1		96	194
吹田市								1					1	4	44	16					4		37	1	17			1		96	199
高槻市								3					3	4	44	16	3				7		37	1	17			1		96	203
茨木市								2					2	4	44	18	3				5		37	1	17			1		96	206
箕面市														4	44	9	3				5		37	1	17			1		96	195
摂津市								1					1	4	44	11					4		37	1	17			1		96	194
島本町														4	44	8	3						37	1	17			1		96	191
豊能町								1					1	4	44	9	3				2		37	1	17			1		96	194
能勢町														4	44	10	3				1		37	1	17			1		96	194
守口市								1					1	4	44	4					2		37	1	17			1		96	186
枚方市								2					2	4	44	24					7		37	1	17			1		96	210
八尾市														4	44	16					7		37	1	17			1		96	203
寝屋川市								1					1	4	44	16					2		37	1	17			1		96	200
大東市								1					1	4	44	11					1		37	1	17			1		96	194
柏原市														4	44	13					2		37	1	17			1		96	196
門真市								2					2	4	44	12					1		37	1	17			1		96	195
東大阪市								1				1	2	4	44	17					12		37	1	17			1		96	206
四條畷市								1					1	4	44	11					2		37	1	17			1		96	194
交野市								1					1	4	44	11					5		37	1	17			1		96	195
富田林市								1					1	4	44	21	2				10		37	1	17			1		96	209
河内長野市								1					1	4	44	14	2				6		37	1	17			1		96	201
松原市														4	44	15					2		37	1	17			1		96	198
羽曳野市														4	44	13					5		37	1	17			1		96	197
藤井寺市														4	44	14					2		37	1	17			1		96	197
大阪狭山市								1					1	4	44	11					3		37	1	17			1		96	195
太子町														4	44	7							37	1	17			1		96	188
河南町								1					1	4	44	11	2				1		37	1	17			1		96	194
千早赤阪村								1					1	4	44	13	2				3		37	1	17			1		96	197
堺市								6					6	4	44	37					44	11	37	3	17			1		96	227
岸和田市								1					1	4	44	13	2				44	7	37	3	17			1		96	204
泉大津市								1					1	4	44	7					44	1	37	3	17			1		96	191
貝塚市								1					1	4	44	14	2				44	5	37	3	17			1		96	203
泉佐野市														4	44	5	2				44	4	37	3	17			1		96	193
和泉市								1					1	4	44	11	2					4	37	1	17			1		96	195
高石市								1					1	4	44	9					44	1	37	3	17			1		96	193
泉南市														4	44	6	2				44	3	37	3	17			1		96	192
阪南市														4	44	1	2				44	2	37	3	17			1		96	188
忠岡町								1					1	4	44	6					44	2	37	3	17			1		96	191
熊取町														4	44	13	2					3	37	1	17			1		96	198
田尻町														4	44	2					44	1	37	3	17			1		96	187
岬町								1					1	4	44	2	2				44	1	37	3	17			1		96	187

注：各注意報・警報・特別警報は複数の種類が同時に発表される場合があるため、それぞれの種類の発表回数の合計と特別警報、警報、注意報発表回数とは必ずしも一致しません。

表7 2025年中の顕著な大雨に関する情報の発表状況

対象の情報発表なし

表8 2025年中の記録的短時間大雨情報の発表状況

対象の情報発表なし

表9 2025年中の土砂災害警戒情報の発表状況

\*印は、新たに警戒対象となった市町村を示します。

大阪府土砂災害警戒情報 第1号 富田林市* 千早赤阪村*	7月13日 19時10分
大阪府土砂災害警戒情報 第2号 全警戒解除	7月13日 20時25分

表10 2025年中の竜巻注意情報の発表状況

大阪府竜巻注意情報 第1号	6月23日 8時36分
大阪府竜巻注意情報 第2号	6月23日 10時03分
大阪府竜巻注意情報 第1号	7月24日 15時03分
大阪府竜巻注意情報 第1号	7月25日 14時46分
大阪府竜巻注意情報 第2号	7月25日 15時43分
大阪府竜巻注意情報 第3号	7月25日 16時42分
大阪府竜巻注意情報 第1号	9月5日 2時36分
大阪府竜巻注意情報 第2号	9月5日 3時33分
大阪府竜巻注意情報 第1号	9月21日 1時56分

表11 2025年中の熱中症警戒アラートの発表状況

大阪府熱中症警戒アラート 第1号	7月28日 17時00分
大阪府熱中症警戒アラート 第2号	7月29日 5時00分
大阪府熱中症警戒アラート 第1号	7月29日 17時00分
大阪府熱中症警戒アラート 第2号	7月30日 5時00分
大阪府熱中症警戒アラート 第1号	7月30日 17時00分
大阪府熱中症警戒アラート 第2号	7月31日 5時00分
大阪府熱中症警戒アラート 第1号	7月31日 17時00分
大阪府熱中症警戒アラート 第2号	8月1日 5時00分
大阪府熱中症警戒アラート 第1号	8月1日 17時00分
大阪府熱中症警戒アラート 第2号	8月2日 5時00分
大阪府熱中症警戒アラート 第1号	8月2日 17時00分
大阪府熱中症警戒アラート 第2号	8月3日 5時00分
大阪府熱中症警戒アラート 第1号	8月3日 17時00分
大阪府熱中症警戒アラート 第2号	8月4日 5時00分
大阪府熱中症警戒アラート 第1号	8月4日 17時00分
大阪府熱中症警戒アラート 第2号	8月5日 5時00分
大阪府熱中症警戒アラート 第1号	8月5日 17時00分
大阪府熱中症警戒アラート 第2号	8月6日 5時00分
大阪府熱中症警戒アラート 第1号	8月13日 5時00分
大阪府熱中症警戒アラート 第1号	8月13日 17時00分
大阪府熱中症警戒アラート 第2号	8月14日 5時00分

大阪府熱中症警戒アラート 第1号	8月15日 17時00分
大阪府熱中症警戒アラート 第2号	8月16日 5時00分
大阪府熱中症警戒アラート 第1号	8月22日 17時00分
大阪府熱中症警戒アラート 第2号	8月23日 5時00分
大阪府熱中症警戒アラート 第1号	8月23日 17時00分
大阪府熱中症警戒アラート 第2号	8月24日 5時00分
大阪府熱中症警戒アラート 第1号	8月24日 17時00分
大阪府熱中症警戒アラート 第2号	8月25日 5時00分
大阪府熱中症警戒アラート 第1号	8月29日 17時00分
大阪府熱中症警戒アラート 第2号	8月30日 5時00分
大阪府熱中症警戒アラート 第1号	8月30日 17時00分
大阪府熱中症警戒アラート 第2号	8月31日 5時00分
大阪府熱中症警戒アラート 第1号	9月2日 17時00分
大阪府熱中症警戒アラート 第2号	9月3日 5時00分

表12 2025年中の早期天候情報の発表状況

高温に関する早期天候情報（近畿地方）	1月14日 14時30分
高温に関する早期天候情報（近畿地方）	1月16日 14時30分
低温と大雪に関する早期天候情報（近畿地方）	1月27日 14時30分
低温と大雪に関する早期天候情報（近畿地方）	1月30日 14時30分
低温に関する早期天候情報（近畿地方）	2月10日 14時30分
低温と大雪に関する早期天候情報（近畿地方）	2月13日 14時30分
高温に関する早期天候情報（近畿地方）	3月13日 14時30分
高温に関する早期天候情報（近畿地方）	3月17日 14時30分
高温に関する早期天候情報（近畿地方）	4月24日 14時30分
高温に関する早期天候情報（近畿地方）	5月5日 14時30分
高温に関する早期天候情報（近畿地方）	5月8日 14時30分
高温に関する早期天候情報（近畿地方）	5月12日 14時30分
高温に関する早期天候情報（近畿地方）	6月2日 14時30分
高温に関する早期天候情報（近畿地方）	6月5日 14時30分
高温に関する早期天候情報（近畿地方）	6月9日 14時30分
低温に関する早期天候情報（近畿地方）	6月12日 14時30分
高温に関する早期天候情報（近畿地方）	6月16日 14時30分
高温に関する早期天候情報（近畿地方）	6月19日 14時30分
高温に関する早期天候情報（近畿地方）	6月23日 14時30分
高温に関する早期天候情報（近畿地方）	6月26日 14時30分
高温に関する早期天候情報（近畿地方）	6月30日 14時30分
高温に関する早期天候情報（近畿地方）	7月3日 14時30分
高温に関する早期天候情報（近畿地方）	7月7日 14時30分
高温に関する早期天候情報（近畿地方）	7月10日 14時30分
高温に関する早期天候情報（近畿地方）	7月14日 14時30分
高温に関する早期天候情報（近畿地方）	7月22日 14時30分
高温に関する早期天候情報（近畿地方）	7月24日 14時30分
高温に関する早期天候情報（近畿地方）	7月28日 14時30分
高温に関する早期天候情報（近畿地方）	8月7日 14時30分

高温に関する早期天候情報（近畿地方）	8月12日	14時30分
高温に関する早期天候情報（近畿地方）	8月14日	14時30分
高温に関する早期天候情報（近畿地方）	8月18日	14時30分
高温に関する早期天候情報（近畿地方）	8月21日	14時30分
高温に関する早期天候情報（近畿地方）	8月25日	14時30分
高温に関する早期天候情報（近畿地方）	8月28日	14時30分
高温に関する早期天候情報（近畿地方）	9月1日	14時30分
高温に関する早期天候情報（近畿地方）	9月4日	14時30分
高温に関する早期天候情報（近畿地方）	9月8日	14時30分
高温に関する早期天候情報（近畿地方）	9月11日	14時30分
高温に関する早期天候情報（近畿地方）	9月16日	14時30分
高温に関する早期天候情報（近畿地方）	9月18日	14時30分
高温に関する早期天候情報（近畿地方）	9月22日	14時30分
高温に関する早期天候情報（近畿地方）	9月25日	14時30分
高温に関する早期天候情報（近畿地方）	9月29日	14時30分
高温に関する早期天候情報（近畿地方）	10月2日	14時30分
高温に関する早期天候情報（近畿地方）	10月6日	14時30分
高温に関する早期天候情報（近畿地方）	10月9日	14時30分
高温に関する早期天候情報（近畿地方）	10月27日	14時30分
低温に関する早期天候情報（近畿地方）	12月8日	14時30分
低温に関する早期天候情報（近畿地方）	12月11日	14時30分
高温に関する早期天候情報（近畿地方）	12月15日	14時30分
高温に関する早期天候情報（近畿地方）	12月18日	14時30分
低温と大雪に関する早期天候情報（近畿地方）	12月25日	14時30分

## 2 2025年に大阪府で震度1以上を観測した地震

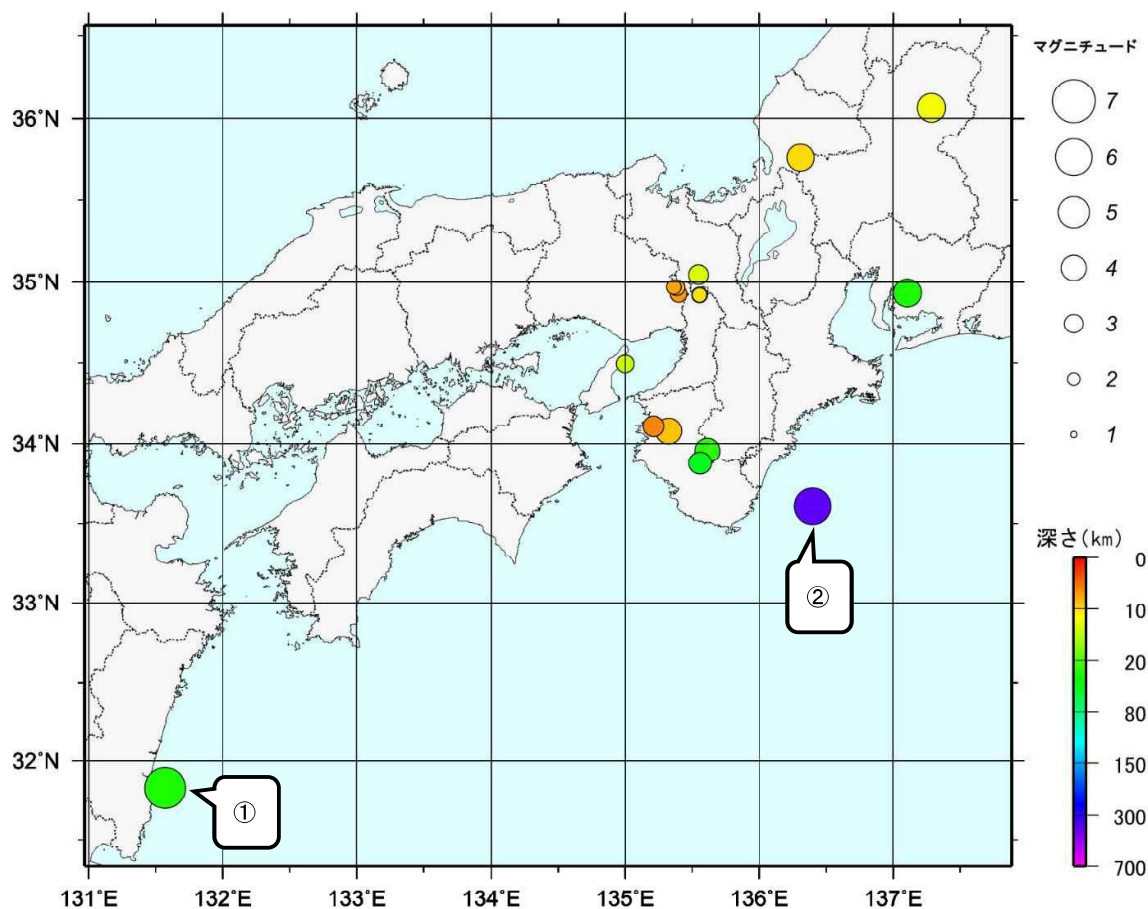
(1) 2025年に大阪府内の震度観測点で震度1以上を観測した地震の府内の最大震度別の回数表

	震度1	震度2	震度3	震度4	震度5弱	震度5強	震度6弱	震度6強	震度7	合計
1月	1	1								2
2月	5									5
3月	2									2
4月	1									1
5月	1									1
6月	1									1
7月										0
8月	3									3
9月										0
10月										0
11月	1									1
12月										0
合計	15	1	0	0	0	0	0	0	0	16

2025年に大阪府内の震度観測点で震度1以上を観測した地震は16回(前年は27回)でした。また、2025年に大阪府で観測した最大震度は2でした。

(2) 2025年に大阪府内の震度観測点で震度1以上を観測した地震の震央分布図

注：図中の吹きだしはマグニチュード5.0以上の地震です。



① 1月13日21時19分 日向灘の地震（深さ36km、M6.6）により、宮崎県宮崎市・高鍋町・新富町で震度5弱を観測したほか、中部地方から九州地方にかけて震度4～1を観測しました。この地震で、気象庁は南海トラフ地震臨時情報（調査中）を発表しましたが、巨大地震注意の発表基準を満たさなかったため、南海トラフ地震臨時情報（調査終了）を発表しました。この地震により、負傷者4人などの被害が発生しました（2025年11月14日17時00分現在、総務省消防庁による）。

② 2月26日14時53分 三重県南東沖の地震（深さ398km、M5.9）により、福島県南相馬市・大熊町・双葉町・浪江町、栃木県宇都宮市で震度2を観測したほか、東北・関東・近畿地方で震度1を観測しました。この地震は太平洋プレート内部の深いところで発生しました。この地震のように、震央付近よりも、震央から離れた地域で大きな揺れを観測する現象は「異常震域」と呼ばれています。

(3) 2025年に大阪府内の震度観測点で震度1以上を観測した地震と大阪府内の震度の表

注：\*印は、地方公共団体または国立研究開発法人防災科学技術研究所の震度観測点です。

震源が複数記載されている地震は、ほぼ同時刻に発生した地震であるため、震度の分離ができないものです。

震源時年月日時分	震央地名	北緯	東経	深さ	マグニチュード
2025年01月13日21時19分	日向灘	31° 49.7' N	131° 34.2' E	36km	M6.6
震度 2：大阪西淀川区千舟*、泉佐野市りんくう往来*					
震度 1：大阪福島区福島*、大阪此花区春日出北*、大阪西区九条南*、大阪港区築港* 大阪大正区泉尾*、大阪天王寺区上本町*、大阪東成区東中本*、大阪城東区放出西* 大阪阿倍野区松崎町*、大阪西成区岸里*、大阪淀川区木川東*、大阪鶴見区横堤* 大阪住之江区御崎*、大阪平野区平野南*、大阪北区茶屋町*、大阪中央区大手前 大阪中央区大阪府庁*、豊中市曾根南町*、豊中市中桜塚*、寝屋川市本町* 大東市新町*、箕面市粟生外院*、岸和田市岸城町、岸和田市畑町*、泉大津市東雲町* 貝塚市島中*、泉佐野市市場*、富田林市本町、高石市加茂*、阪南市尾崎町* 忠岡町忠岡東*、熊取町野田*、関西国際空港、田尻町嘉祥寺* 大阪堺市中区深井清水町、大阪堺市堺区大浜南町*、大阪堺市西区鳳東町* 大阪堺市南区桃山台*					
2025年01月21日05時39分	兵庫県南東部	34° 57.9' N	135° 23.2' E	8km	M2.6
震度 1：能勢町森上*					
2025年02月10日09時24分	京都府南部	34° 55.2' N	135° 33.3' E	11km	M2.5
震度 1：島本町若山台*、能勢町森上*					
2025年02月10日17時17分	京都府南部	34° 55.2' N	135° 33.3' E	11km	M2.3
震度 1：島本町若山台*					
2025年02月18日01時46分	兵庫県南東部	34° 55.6' N	135° 24.0' E	7km	M2.7
震度 1：能勢町森上*、能勢町宿野*					
2025年02月21日17時24分	和歌山県北部	34° 06.5' N	135° 12.6' E	6km	M3.4
震度 1：大阪岬町深日*					
2025年02月26日14時53分	三重県南東沖	33° 36.3' N	136° 23.8' E	398km	M5.9
震度 1：大東市新町*					
2025年03月06日12時58分	和歌山県南部	33° 57.3' N	135° 36.7' E	32km	M4.0
震度 1：岸和田市岸城町、岸和田市畑町*、岸和田市役所*、泉大津市東雲町* 泉佐野市りんくう往来*、泉佐野市市場*、富田林市高辺台*、河内長野市清見台* 河内長野市原町*、大阪和泉市府中町*、泉南市男里*、泉南市信達市場* 大阪狭山市狭山*、熊取町野田*、田尻町嘉祥寺*、千早赤阪村水分* 大阪堺市西区鳳東町*					
2025年03月09日11時41分	大阪湾	34° 29.7' N	135° 00.1' E	14km	M2.9
震度 1：泉南市男里*					
2025年04月08日19時26分	愛知県西部	34° 55.9' N	137° 06.2' E	36km	M4.6
震度 1：寝屋川市本町*、四條畷市西中野*					
2025年05月29日15時28分	岐阜県飛騨地方	36° 03.8' N	137° 17.0' E	12km	M4.5
2025年05月29日15時29分	岐阜県飛騨地方	36° 03.6' N	137° 17.1' E	13km	M4.5
震度 1：島本町若山台*、能勢町森上*					
2025年06月02日08時50分	和歌山県南部	33° 52.5' N	135° 33.6' E	53km	M3.8
震度 1：河内長野市清見台*、熊取町野田*					
2025年08月19日13時01分	大阪府北部	34° 58.0' N	135° 21.7' E	8km	M2.4
震度 1：能勢町森上*					
2025年08月22日01時30分	京都府南部	35° 02.7' N	135° 32.8' E	14km	M3.3
震度 1：高槻市消防本部*、能勢町森上*					
2025年08月25日01時44分	福井県嶺北	35° 45.5' N	136° 18.5' E	10km	M4.4
震度 1：大阪平野区平野南*					
2025年11月02日07時30分	和歌山県北部	34° 04.6' N	135° 19.5' E	9km	M4.2
震度 1：大阪岬町深日*、千早赤阪村水分*					

### 3 2025年（令和7年）の台風について（確定）

#### 2025年（令和7年）の台風のまとめ（確定）

##### 1. 2025年（令和7年）の台風の特徴

###### （1）台風の発生状況

2025年（令和7年）の台風の発生数は、平年並の27個（平年値25.1個）でした（図1、図2、表1、表2）。春は、この季節に台風が主に発生する北西太平洋の低緯度で、高気圧性の循環となっていたため台風の発生が抑制され、台風第1号の発生は6月11日で1951年（昭和26年）の統計開始以降5番目に遅くなりました。

その後は、夏から秋にかけて、台風が主に発生するより高い緯度で対流活動が活発だったため、7月は統計開始以降2位タイの7個が発生するなど、7月以降は平年よりも多くの台風が発生し、年間の発生数は平年並となりました。

###### （2）日本に接近・上陸した台風とその影響

日本への台風の接近数は平年並の13個（平年値11.7個）でした（図1、図3、表2）。日本への台風の上陸は台風第5号、第12号、第15号の3個（平年値3.0個）でした。

台風第5号は、関東の東から三陸沖を北上し、北海道に上陸しました。北日本では強い風が吹き、海上では大しけとなったところがありました。

台風第12号は、鹿児島県に上陸し、九州南部をゆっくりと横断しました。九州南部・奄美地方では鹿児島県を中心に記録的な大雨となり、非常に強い風が吹いたところがありました。

台風第15号は、愛媛県に上陸した後、和歌山県に再び上陸し、東日本の太平洋沿岸を東に進みました。西日本から東日本の太平洋側や東北地方の広い範囲で大雨となり、宮崎県、静岡県、神奈川県で線状降水帯が発生したほか、静岡県、茨城県、高知県で竜巻等の激しい突風が発生しました。

台風第22号は、非常に強い勢力で伊豆諸島に接近し、大雨、暴風、波浪の特別警報を発表しました。伊豆諸島で線状降水帯が発生するなど記録的な大雨となったほか、猛烈な風が吹き、海上は猛烈なしけとなりました。また、翌週には、台風第23号が強い勢力で伊豆諸島に接近し、伊豆諸島では再び大雨となったほか、非常に強い風が吹き、海上は猛烈なしけとなりました。

## 2. 台風予報の精度

台風進路予報の年平均誤差（平均誤差）は、1日先で66 km、3日先で180 km、5日先で512 kmとなりました（図4、表3）。特に、2日先は平均誤差が104 km（昨年は106 km）で、予報精度が1989年（平成元年）の発表開始以降で最も良い結果となるなど、2日先までは改善傾向がみられました。一方で、4日先及び5日先の予報精度は、予報が難しかった台風第9号と第22号の事例の影響で、近年では悪い結果となりました。

台風強度予報（最大風速）の年平均誤差（二乗平均平方根誤差）は、1日先で4.9 m/s、3日先で6.7 m/s、5日先で7.5 m/sとなりました（図5、表4）。1日先及び2日先の予報精度は2001年（平成13年）の2日先予報の発表開始以降、3日先の予報精度は2003年（平成15年）の発表開始以降で最も良い結果となりました。

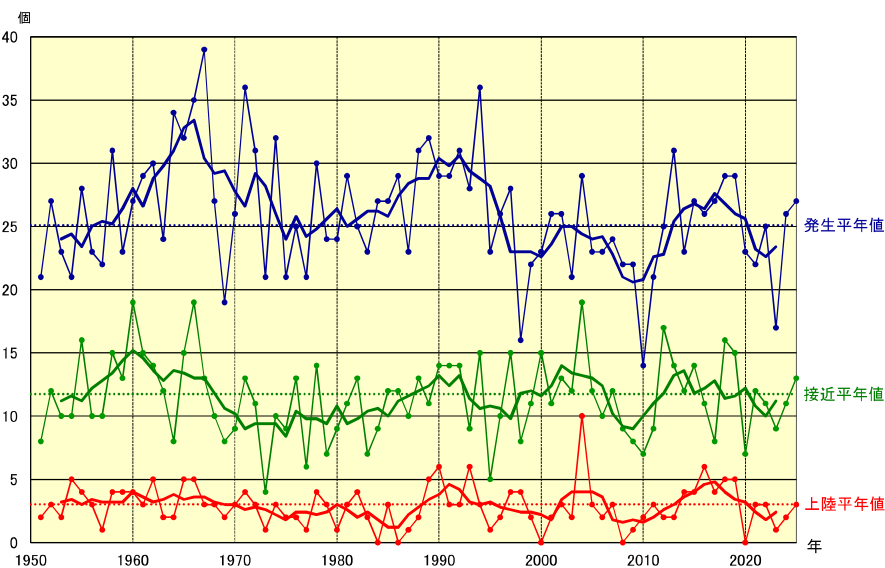


図1 台風の発生数、日本への接近数・上陸数の経年変化

青：発生数、緑：接近数、赤：上陸数

細線は各年値、太線は5年移動平均値、

点線は平年値（1991～2020年の30年平均値）

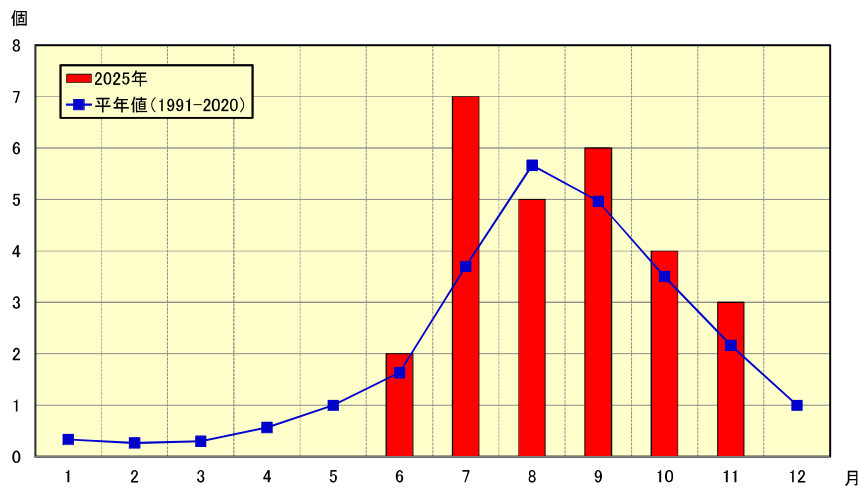


図2 2025年（令和7年）の月別発生数

赤：発生数、青：平年値（1991～2020年の30年平均値）

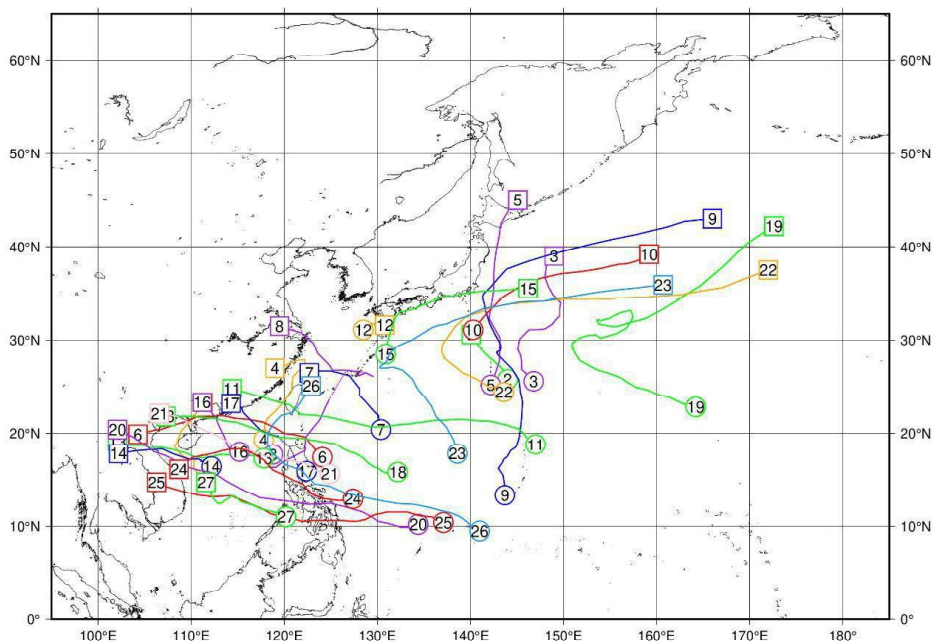


図3 2025年（令和7年）の台風経路図

経路の両端の○と□は台風の発生位置と消滅位置、数字は台風番号、  
点線は熱帯低気圧の期間を示す。

台風は、協定世界時を基準として1月1日0時以降最初に発生した台風を  
第1号とし、その後発生した順に番号を付けている。

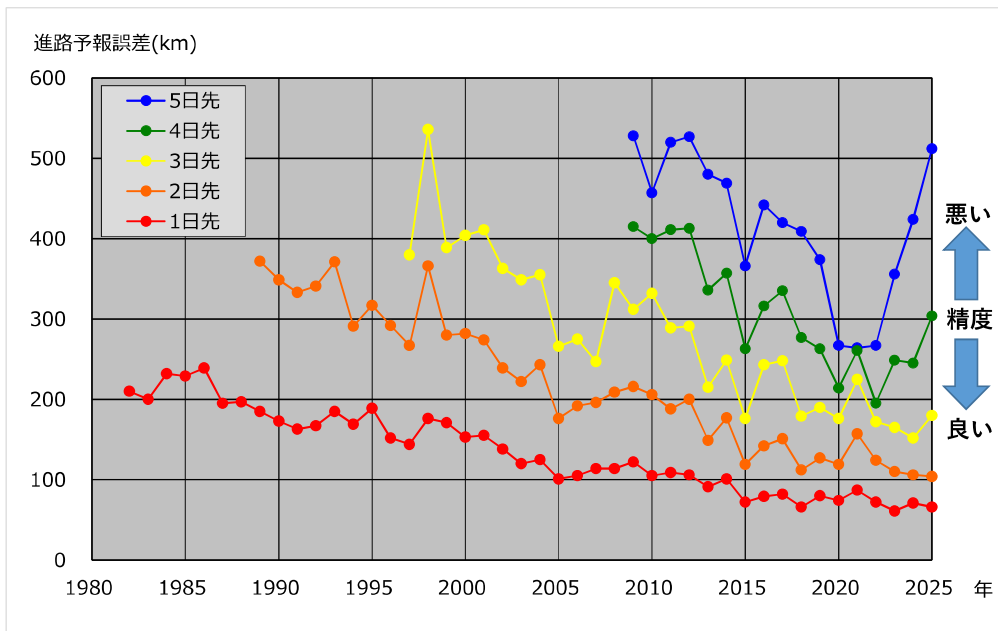


図4 台風進路予報誤差の経年変化

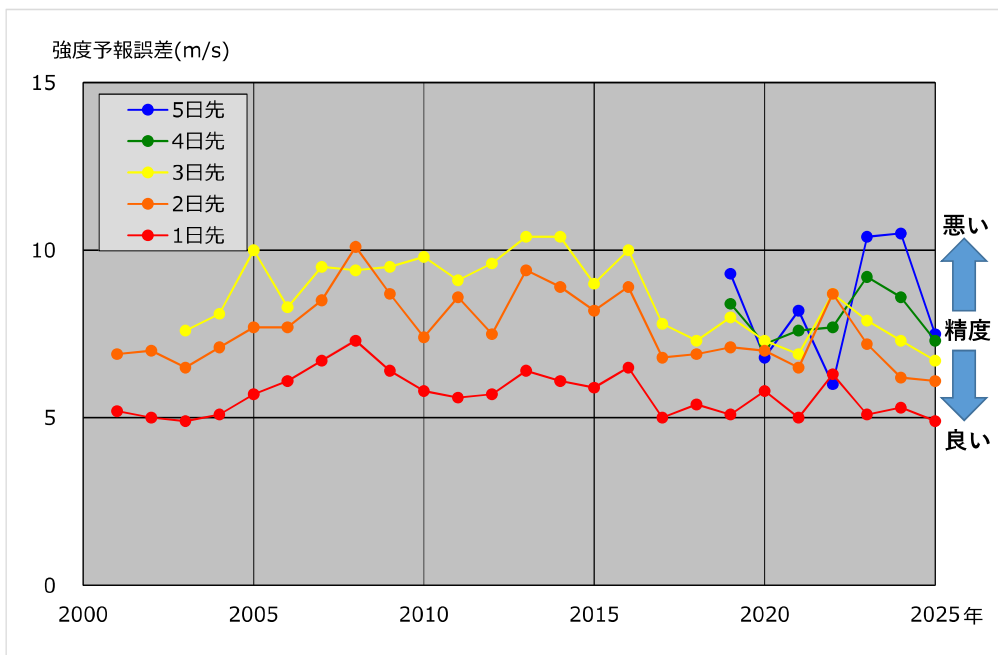


図5 台風強度予報（最大風速）誤差の経年変化

表 1 2025 年（令和 7 年）の台風一覧

台風番号	呼名	台風期間		期間内の最低気圧とその日時・位置		期間内の最大風速 (m/s)	大きさ・強さ	
		起時	止時	北緯(度)	東経(度)		大きさ	大きさ・強さ
1	ウーテ	6月11日21時	6月15日3時	18.3	108.4	30	—	—
2	セーパット	6月23日15時	6月24日21時	25.8	144.0	18	—	—
3	ムー	7月2日15時	7月8日9時	32.6	149.6	25	—	—
4	ダナス	7月4日21時	7月9日9時	22.9	119.6	40	—	強い
5	ナーリー	7月13日3時	7月14日3時	32.3	142.0	23	—	—
6	ウイバー	7月18日9時	7月22日21時	21.9	113.3	30	—	—
7	フランシスコ	7月23日9時	7月25日15時	26.2	127.0	20	—	—
8	クメイ	7月23日21時	7月31日9時	16.3	119.1	30	—	—
9	クローサ	7月24日9時	8月4日15時	20.6	145.4	40	—	強い
10	バイルー	8月3日3時	8月5日21時	34.6	143.5	18	—	—
11	ボードル	8月7日21時	8月14日9時	22.0	121.8	40	—	強い
12	レンレン	8月20日21時	8月21日21時	31.8	129.4	23	—	—
13	カジキ	8月23日3時	8月24日15時	17.5	110.3	40	—	強い
14	ノンファ	8月29日15時	8月31日3時	17.8	108.0	20	—	—
15	バイバー	9月4日3時	9月6日3時	35.0	139.7	23	—	—
16	ターフアー	9月6日21時	9月8日21時	21.5	112.7	30	—	—
17	ミートク	9月17日3時	9月20日3時	22.7	115.4	25	—	—
18	ラガサ	9月19日3時	9月25日15時	19.3	122.9	55	—	—
19	ノダリー	9月18日15時	9月29日9時	26.8	153.7	50	—	非常に強い
20	アアローイ	9月23日21時	9月29日21時	11.0	129.4	35	—	強い
21	マツトウモ	10月2日21時	10月6日15時	20.3	111.5	35	—	強い
22	ハーロン	10月4日15時	10月11日9時	28.8	136.9	50	—	非常に強い
23	ナクラー	10月8日9時	10月15日3時	32.1	138.2	35	—	強い
24	アンシエン	10月18日3時	10月23日9時	18.0	116.3	25	—	—
25	カルマエギ	11月1日21時	11月7日9時	13.3	110.7	45	—	非常に強い
26	フォンウオン	11月6日9時	11月13日9時	14.3	124.8	50	—	非常に強い
27	コト	11月25日21時	12月1日9時	13.1	114.8	35	—	強い

※台風第 8 号の台風期間は 7 月 26 日 3 時から 7 月 27 日 15 時までの熱帯低気圧の期間を含む。

※台風第 17 号の台風期間は 9 月 17 日 9 時から 9 月 18 日 9 時までの熱帯低気圧の期間を含む。

表2 2025年（令和7年）に発生・接近・上陸した台風

月	6	7	8	9	10	11	合計数	平年値									
発生[UTC基準] (台風番号)	1	2	3	4	5	6	7	8	9	10	11	25	26	27	27	25.1	
上陸					○											3	3.0
接近	○	○	○	○	○	○	○	○	○	○	○	○	○	○	○	13	11.7
全国					○											7	5.8
本土					○											7	5.8
沖縄・奄美					○	○	○	○	○	○	○	○	○	○	○	7	7.9
接近<地域別>																	
北海道地方					○											1	1.9
東北地方					○											3	2.7
北陸地方																1	2.8
関東甲信地方					○	○	○	○	○	○	○	○	○	○	○	6	3.3
伊豆諸島、小笠原諸島	○				○											7	5.4
東海地方																4	3.5
近畿地方																2	3.4
中国地方																1	3.0
四国地方										○						3	3.3
九州北部地方										○						2	3.8
九州南部・奄美地方										○						3	3.9
奄美地方										○	○	○	○	○	○	4	4.3
沖縄地方										○	○	○	○	○	○	7	7.7

- ・本表は台風の発生月別にとりまとめたもの。台風によっては発生月と接近・上陸月が違ふ場合があるがここでは示さない。
- ・台風が中心が北海道、本州、四国、九州の海岸線に達した場合を「上陸」としている（小さい島や半島を横切って短時間で再び海に出る場合は「通過」）。
- ・台風が中心がそれぞれの地域のいずれかの気象官署等から300 km 以内に入った場合を「接近」としている。
- ・九州北部地方には山口県を含み、中国地方には山口県を含まない。
- ・九州南部には種子島・屋久島を含み、奄美地方には種子島・屋久島を含まない。
- ・平年値は1991～2020年の30年平均値。台風の年間発生数の平年並の範囲は24～27個、全国への年間接近数の平年並の範囲は11～14個。

表 3 2025 年（令和 7 年）の進路予報精度

	1 日先	2 日先	3 日先	4 日先	5 日先
年平均誤差 (km)	66	104	180	304	512

表 4 2025 年（令和 7 年）の強度予報(最大風速)精度

	1 日先	2 日先	3 日先	4 日先	5 日先
年平均誤差 (m/s)	4.9	6.1	6.7	7.3	7.5

## 4 防災気象情報の発表基準等

### 特別警報の発表基準

現象の種類	発表基準
大雨	台風や集中豪雨により数十年に一度の降雨量となる大雨が予想される場合
暴風	数十年に一度の強度の台風や同程度の温帯低気圧により暴風が吹くと予想される場合
高潮	数十年に一度の強度の台風や同程度の温帯低気圧により高潮になると予想される場合
波浪	数十年に一度の強度の台風や同程度の温帯低気圧により高波になると予想される場合
暴風雪	数十年に一度の強度の台風と同程度の温帯低気圧により雪を伴う暴風が吹くと予想される場合
大雪	数十年に一度の降雪量となる大雪が予想される場合

### 各気象情報の発表基準等

気象情報の種類	発表基準	備考
顕著な大雨に関する気象情報	<ol style="list-style-type: none"> <li>前3時間積算降水量（5km メッシュ）が100mm 以上の分布域の面積が500km<sup>2</sup> 以上</li> <li>1.の形状が線状（長軸・短軸比 2.5 以上）</li> <li>1.の領域内の前3時間積算降水量最大値が150mm 以上</li> <li>1.の領域内の土砂キキクル（大雨警報（土砂災害）の危険度分布）において土砂災害警戒情報の基準を超過（かつ大雨特別警報の土壌雨量指数基準値への到達割合 8 割以上）又は洪水キキクル（洪水警報の危険度分布）において警報基準を大きく超過した基準を超過</li> </ol> <p>※ 上記 1～4 すべての条件を満たした場合</p>	警戒レベル相当情報を補足する情報 警戒レベル4 相当以上の状況で発表
記録的短時間大雨情報	数年に一度程度しか発生しないような短時間の大雨（大阪府：100mm/h）を観測又は解析した場合	1 時間雨量歴代 1 位又は 2 位の記録を参考に基準を設定 大雨警報発表中に土砂災害や浸水害、中小河川の洪水災害につながる雨量である場合

土砂災害警戒情報	大雨警報（土砂災害）が発表されている状況で、命に危険を及ぼす土砂災害がいつ発生してもおかしくない状況となった場合	避難指示や自主避難の判断を支援するよう、対象市町村を特定 都道府県と気象庁が共同で発表
竜巻注意情報	積乱雲の下で発生する竜巻、ダウンバーストなどの激しい突風が発生しやすい気象状況となった場合 竜巻発生確度ナウキャストで発生確度2が現れた場合 目撃情報が得られて竜巻等が発生するおそれが高まったと判断した場合	雷注意報を補足する情報 有効期間は、発表から1時間
熱中症警戒アラート	日最高暑さ指数が33以上と予測した場合	前日17時頃と当日5時頃の1日2回発表
早期天候情報	5日間平均気温が「かなり高い」もしくは「かなり低い」となる確率が30%以上、または5日間降雪量が「かなり多い」となる確率が30%以上と見込まれる場合	原則として毎週月曜日と木曜日に、情報発表日の6日後から14日後までを対象 (降雪量については11月～3月のみ)

津波警報等の種類と発表される津波の高さ等

津波警報等の種類	発表基準	津波の高さ予想の区分	発表される津波の高さ		津波警報等を見聞きした場合にとるべき行動
			数値での発表	巨大地震の場合の発表	
大津波警報	予想される津波の高さが高いところで3mを超える場合	10m<高さ	10m超	巨大	木造家屋が全壊・流失し、人は津波による流れに巻き込まれます 沿岸部や川沿いにいる人は、ただちに高台や避難ビルなど安全な場所へ避難してください
		5m<高さ≤10m	10m		
		3m<高さ≤5m	5m		
津波警報	予想される津波の高さが高いところで1mを超え、3m以下の場合	1m<高さ≤3m	3m	高い	標高の低いところでは津波が襲い、浸水被害が発生します。人は津波による流れに巻き込まれます 沿岸部や川沿いにいる人は、ただちに高台や避難ビルなど安全な場所へ避難してください
津波注意報	予想される津波の高さが高いところで0.2m以上、1m以下の場合であって、津波による災害のおそれがある場合	0.2m≤高さ≤1m	1m	(表記無)	海の中では人は速い流れに巻き込まれ、また、養殖いかだが流失し小型船舶が転覆します 海の中にいる人はただちに海から上がって、海岸から離れてください

注)「津波の高さ」とは、津波がない場合の潮位（平常潮位）から、津波によって海面が上昇したその高さの差を言う。

## 雨に関する各市町村の50年に一度の値一覧

注1) R48: 48時間降水量(mm)、R03: 3時間降水量(mm)、SWI: 土壌雨量指数 (Soil Water Index)。  
 注2) 「50年に一度の値」とは、再現期間50年の確率値のこと。R48、R03、SWI いずれも各市町村にかかると5km格子の値の平均をとったもの。  
 注3) 大雨特別警報は、50年に一度の値以上となった5km格子がまとまって出現した際に発表する。(ただし、R03は150mm以上となった格子をカウント対象とする。) 個々の市町村で50年に一度の値以上となった5km格子が出現することのみで発表するわけではないことに留意。

都道府県	府県予報区	地域			50年に一度の値		
		一次細分区域	市町村等を まとめた地域	二次細分区域	R48	R03	SWI
大阪府	大阪府	大阪府	大阪市	大阪市	344	132	225
大阪府	大阪府	大阪府	北大阪	豊中市	387	154	243
大阪府	大阪府	大阪府	北大阪	池田市	448	179	268
大阪府	大阪府	大阪府	北大阪	吹田市	377	149	239
大阪府	大阪府	大阪府	北大阪	高槻市	442	163	261
大阪府	大阪府	大阪府	北大阪	茨木市	426	163	255
大阪府	大阪府	大阪府	北大阪	箕面市	446	171	265
大阪府	大阪府	大阪府	北大阪	摂津市	381	144	236
大阪府	大阪府	大阪府	北大阪	島本町	483	167	275
大阪府	大阪府	大阪府	北大阪	豊能町	470	179	270
大阪府	大阪府	大阪府	北大阪	能勢町	434	158	246
大阪府	大阪府	大阪府	東部大阪	守口市	357	136	227
大阪府	大阪府	大阪府	東部大阪	枚方市	417	151	249
大阪府	大阪府	大阪府	東部大阪	八尾市	296	116	202
大阪府	大阪府	大阪府	東部大阪	寝屋川市	373	149	233
大阪府	大阪府	大阪府	東部大阪	大東市	378	152	238
大阪府	大阪府	大阪府	東部大阪	柏原市	285	113	198
大阪府	大阪府	大阪府	東部大阪	門真市	347	145	228
大阪府	大阪府	大阪府	東部大阪	東大阪市	339	126	217
大阪府	大阪府	大阪府	東部大阪	四條畷市	386	141	236
大阪府	大阪府	大阪府	東部大阪	交野市	385	143	235
大阪府	大阪府	大阪府	南河内	富田林市	307	137	216
大阪府	大阪府	大阪府	南河内	河内長野市	346	137	231
大阪府	大阪府	大阪府	南河内	松原市	309	128	212
大阪府	大阪府	大阪府	南河内	羽曳野市	286	123	201
大阪府	大阪府	大阪府	南河内	藤井寺市	298	121	203
大阪府	大阪府	大阪府	南河内	大阪狭山市	323	154	223
大阪府	大阪府	大阪府	南河内	太子町	288	124	200
大阪府	大阪府	大阪府	南河内	河内町	304	130	210

## 雨に関する各市町村の50年に一度の値一覧

注1) R48: 48時間降水量(mm)、R03: 3時間降水量(mm)、SWI: 土壌雨量指数 (Soil Water Index)。  
 注2) 「50年に一度の値」とは、再現期間50年の確率値のこと。R48、R03、SWI いずれも各市町村にかかる5km格子の値の平均をとったもの。  
 注3) 大雨特別警報は、50年に一度の値以上となった5km格子がまとまって出現した際に発表する。(ただし、R03は150mm以上となった格子をカウント対象とする。) 個々の市町村で50年に一度の値以上となった5km格子が出現することのみで発表するわけではないことに留意。

都道府県			地域				50年に一度の値		
都道府県	府県予報区	一次細分区域	市町村等を まとめた地域	二次細分区域	R48	R03	SWI		
大阪府	大阪府	大阪府	南河内	千早赤阪村	331	137	227		
大阪府	大阪府	大阪府	泉州	堺市	331	146	226		
大阪府	大阪府	大阪府	泉州	岸和田市	370	139	237		
大阪府	大阪府	大阪府	泉州	泉大津市	338	138	226		
大阪府	大阪府	大阪府	泉州	貝塚市	372	135	234		
大阪府	大阪府	大阪府	泉州	泉佐野市	391	141	238		
大阪府	大阪府	大阪府	泉州	和泉市	356	150	237		
大阪府	大阪府	大阪府	泉州	高石市	336	149	228		
大阪府	大阪府	大阪府	泉州	泉南市	409	152	248		
大阪府	大阪府	大阪府	泉州	阪南市	431	160	259		
大阪府	大阪府	大阪府	泉州	忠岡町	338	138	226		
大阪府	大阪府	大阪府	泉州	熊取町	392	149	243		
大阪府	大阪府	大阪府	泉州	田尻町	397	141	239		
大阪府	大阪府	大阪府	泉州	岬町	450	166	271		

## 府県版警報・注意報発表基準一覧表の解説

- (1) 本表は、気象・高潮・波浪・洪水に関する警報・注意報の発表基準を一覧表に示したものである。特別警報及び地震動・津波・火山に関する警報の発表基準は、別の資料を参照のこと。
- (2) 警報とは、重大な災害が起ころおそれる旨を警告して行う予報であり、注意報とは、災害が起ころおそれる旨を注意して行う予報である。警報・注意報は、気象要素が本表の基準に達すると予想される市町村等に対して発表する。
- (3) 波浪の警報・注意報、暴風雪警報、暴風雪警報、暴風雪警報、強風注意報、風雪注意報、濃霧注意報、記録的短時間大雨情報の( )内は基準として用いる気象要素を示す。なお、府県予報区、一次細分区域及び市町村等をまとめた地域で取り扱いが異なる場合は、個々の欄に付記している。
- (4) 大雨、洪水、大雪、高潮、波浪の警報・注意報、暴風雪警報、強風注意報、風雪注意報及び記録的短時間大雨情報では、基準における「…以上」の「以上」を省略した。また、乾燥注意報、濃霧注意報では、基準における「…以下」の「以下」を省略した。なお、上記以外の注意報では、基準の表記が多岐にわたるため、省略は行っていない。
- (5) 表中において、発表官署が警報・注意報の本文中で用いる「平地、山地」等の地域名で基準値を記述する場合がある。
- (6) 表中において、対象の市町村等をまとめた地域等で現象が発現しない警報・注意報についてはその欄を斜線で、また現象による災害がきわめて稀であり、災害との関係が不明確であるため具体的な基準を定めていない警報・注意報（洪水を除く。）についてはその欄を空白でそれぞれ示している。
- (7) 地震や火山の噴火等、不測の事態により気象災害にかかわる諸条件が変化し、通常の基準を適用することが適切でない状態となることがある。このような場合は、非常措置として基準のみにとらわれない警報・注意報の運用を行うことがある。また、このような状態がある程度長期継続すると考えられる場合には、特定の警報・注意報について、対象地域を必要最小限の範囲に限定して「暫定基準」を設定し、通常より低い基準で運用することがある。

### 【大雨、洪水及び高潮警報・注意報基準表（別表1～5）の解説】

- (1) 別表及び別添資料の市町村等をまとめた地域の欄中、( )内は府県予報区または一次細分区域を示す。
- (2) 大雨警報・注意報の土壌雨量指数基準及び洪水警報・注意報の流域雨量指数基準、複合基準のうち基準を設定していないもの、洪水警報・注意報の基準となる洪水予報指定河川がない場合、高潮警報・注意報で現象が発現せず基準を設定していない市町村等については、その欄を“—”で示している。
- (3) 大雨警報については、表面雨量指数基準に達すると予想される場合は「大雨警報（浸水害）」、土壌雨量指数基準に達すると予想される場合は「大雨警報（土砂災害、浸水害）」として発表する。
- (4) 大雨警報・注意報の表面雨量指数基準は、市町村等の域内において単一の値をとる。ただし、暫定基準を設定する際に市町村等の一部地域のみ通常より低い基準で運用する場合がある。この場合、別表1及び3の表面雨量指数基準には市町村等の域内における基準の最低値を示しているが、別表1及び3の上壊雨量指数基準には市町村等の域内における基準の最低値を示している。1km四方毎の基準値については、別添資料 ([https://www.jma.go.jp/jma/kishou/know/kijun/index\\_shisu.html](https://www.jma.go.jp/jma/kishou/know/kijun/index_shisu.html)) を参照のこと。
- (6) 洪水の欄中、「○○川流域=10.5」は、「○○川流域の流域雨量指数10.5以上」を意味する。
- (7) 洪水警報・注意報の流域雨量指数基準は、各流域のすべての地点に設定しているが、別表2及び4の流域雨量指数基準には主要な河川における代表地点の基準値を示している。欄が空白の場合は、当該市町村等において主要な河川は存在しないことを表している。主要な河川以外の河川も含めた流域全体の基準値は別添資料 ([https://www.jma.go.jp/jma/kishou/know/kijun/index\\_kouzui.html](https://www.jma.go.jp/jma/kishou/know/kijun/index_kouzui.html)) を参照のこと。
- (8) 洪水警報・注意報の複合基準は、主要な河川における代表地点の（表面雨量指数、流域雨量指数）の組み合わせによる基準値を示している。その他の地点の基準値は別添資料 ([https://www.jma.go.jp/jma/kishou/know/kijun/index\\_kouzui.html](https://www.jma.go.jp/jma/kishou/know/kijun/index_kouzui.html)) を参照のこと。
- (9) 洪水の欄中、「指定河川洪水予報による基準」の「○○川 [△△]」は、洪水警報においては「指定河川である○○川に発表された洪水予報による基準」の「○○川 [△△]」は、洪水警報において、△△基準観測点で氾濫警戒情報又は氾濫危険情報の発表基準を満たしている場合に洪水警報を発表することを、洪水注意報においては、同じく「△△基準観測点で氾濫注意情報の発表基準を満たしている場合に洪水注意報を発表する」ことを意味する。
- (10) 高潮警報・注意報の基準の潮位は一般に高さを示す「標高」で表す。「標高」の基準面として東京湾平均海面（TP）を用いるが、島嶼部など一部では国土地理院による高さの基準面あるいはMSL（平均潮位）等を用いる。

# 警報・注意報発表基準一覧表

(大阪管区気象台管内)

令和6年5月23日現在

発表官署		大阪管区気象台			
府県予報区		大阪府			
一次細分区域		大阪市		東部大阪府	
市町村等をまとめた地域		北大阪		南河内	
大雨		区域内の市町村で別表1の基準に到達することが予想される場合		区域内の市町村で別表2の基準に到達することが予想される場合	
警	洪水	陸上 20m/s, 海上 25m/s	20m/s	陸上 20m/s <sup>*1</sup> , 海上 25m/s	
	暴風(平均風速)	陸上 20m/s, 海上 25m/s	20m/s	陸上 20m/s <sup>*1</sup> , 海上 25m/s	
報	暴風雪(平均風速)	雪を伴う	雪を伴う	雪を伴う	
	大雪	12時間降雪の深さ10cm	平地 12時間降雪の深さ10cm, 山地 12時間降雪の深さ20cm		
注	波浪(有義波高)	3.0m		3.0m	
	高潮				
意	大雨		区域内の市町村で別表5の基準に到達することが予想される場合		
	洪水		区域内の市町村で別表3の基準に到達することが予想される場合		
報	強風(平均風速)	陸上 12m/s, 海上 15m/s	12m/s	陸上 12m/s <sup>*2</sup> , 海上 15m/s	
	風雪(平均風速)	陸上 12m/s, 海上 15m/s	12m/s	陸上 12m/s <sup>*2</sup> , 海上 15m/s	
意	大雪	12時間降雪の深さ5cm	平地 12時間降雪の深さ5cm, 山地 12時間降雪の深さ10cm		
	波浪(有義波高)	1.5m		1.5m	
報	高潮				
	融雪		区域内の市町村で別表5の基準に到達することが予想される場合		
意	濃霧(視程)		落雷等により被害が予想される場合		
	乾燥	陸上 100m, 海上 500m	100m	陸上 100m, 海上 500m	
報	なだれ		最小湿度40%で実効湿度60%		
	低温		①積雪の深さ20cm以上あり降雪の深さ30cm以上		
意	霜		②積雪の深さ50cm以上あり最高気温10℃以上またははかなりの降雨 <sup>*3</sup>		
	着水		最低気温-5℃以下		
報	着雪		晩霜期 最低気温4℃以下		
	着雪		24時間降雪の深さ: 平地20cm以上 山地40cm以上		
記録的短時間大雨情報(1時間雨量)			100mm		

\*1 開空高(アメダス)の観測値は25m/sを目安とする。

\*2 開空高(アメダス)の観測値は15m/sを目安とする。

\*3 気温は大阪管区気象台の値。

(別表1)大雨警報基準

令和4年5月26日現在

市町村等をまとめた地域	市町村等	表面雨量指数基準	土壌雨量指数基準
大阪市	大阪市	15	—
北大阪	豊中市	21	138
	池田市	20	138
	吹田市	22	151
	高槻市	20	155
	茨木市	25	141
	箕面市	19	138
	摂津市	21	—
	島本町	22	162
	豊能町	17	141
	能勢町	16	140
東部大阪	守口市	19	—
	枚方市	18	137
	八尾市	20	137
	寝屋川市	17	139
	大東市	20	136
	柏原市	20	143
	門真市	18	—
	東大阪市	15	150
	四條畷市	20	122
	交野市	20	130
南河内	富田林市	16	127
	河内長野市	18	120
	松原市	21	—
	羽曳野市	20	119
	藤井寺市	21	—
	大阪狭山市	16	131
	太子町	17	123
	河南町	16	123
	千早赤阪村	17	119
泉州	堺市	17	123
	岸和田市	22	126
	泉大津市	21	—
	貝塚市	15	126
	泉佐野市	22	130
	和泉市	22	127
	高石市	20	—
	泉南市	21	135
	阪南市	20	139
	忠岡町	20	—
	熊取町	20	130
	田尻町	21	139
	岬町	17	136

(別表2)洪水警報基準

令和6年5月23日現在

市町村等をまとめた地域	市町村等	流域雨量指数基準	複合基準*1	指定河川洪水予報による基準
大阪市	大阪市	東除川流域=16.5	平野川分水路流域=(8, 10.8)	大和川下流[柏原], 淀川[枚方], 淀川水系寝屋川流域[寝屋川治水緑地(寝屋川水位)・京橋・昭明橋・恩智川治水緑地(恩智川水位)・住道・太子橋・剣橋・今里大橋・桑才・萱振大橋], 淀川水系神崎川・安威川[三国・千歳橋]
北大阪	豊中市	旧猪名川流域=5, 天竺川流域=10.4, 千里川流域=11, 高川流域=7.1, 兎川流域=3.8	兎川流域=(11, 3.2)	淀川[枚方], 猪名川[小戸], 淀川水系神崎川・安威川[三国・千歳橋]
	池田市	江原川流域=6.6, 箕面川流域=12.3, 余野川流域=16	江原川流域=(12, 5.6)	猪名川[小戸]
	吹田市	糸田川流域=6.6, 山田川流域=10, 高川流域=4.3	山田川流域=(12, 9)	淀川[枚方], 淀川水系神崎川・安威川[三国・千歳橋]
	高槻市	芥川流域=16, 女瀬川流域=8, 櫛尾川流域=9.8	女瀬川流域=(11, 6.7), 櫛尾川流域=(11, 8.9)	淀川[枚方], 淀川水系神崎川・安威川[三国・千歳橋]
	茨木市	大正川流域=7.8, 茨木川流域=15.6, 安威川流域=19.8, 佐保川流域=10.7	—	淀川[枚方], 淀川水系神崎川・安威川[三国・千歳橋]
	箕面市	千里川流域=7.6, 箕面川流域=11, 箕川流域=5.3	—	—
	摂津市	山田川流域=10.5, 大正川流域=9.9, 正雀川流域=7.7	山田川流域=(11, 9.4), 安威川流域=(19, 16.6)	淀川[枚方], 淀川水系神崎川・安威川[三国・千歳橋]
	島本町	水無瀬川流域=10.6	淀川流域=(21, 51.2)	淀川[枚方]
	豊能町	余野川流域=9.9, 初谷川流域=6.9	—	—
	能勢町	一庫・大路次川流域=19.2, 野間川流域=8.3, 田尻川流域=11.3	—	—
東部大阪	守口市	—	—	淀川[枚方], 淀川水系寝屋川流域[寝屋川治水緑地(寝屋川水位)・京橋・昭明橋・恩智川治水緑地(恩智川水位)・住道・太子橋・剣橋・今里大橋・桑才・萱振大橋]
	枚方市	天野川流域=18.4, 穂谷川流域=10.6, 船橋川流域=9.5	天野川流域=(9, 13.3), 船橋川流域=(9, 9.2), 淀川流域=(9, 79.3)	淀川[枚方]
	八尾市	楠根川流域=3.7	—	大和川下流[柏原], 淀川水系寝屋川流域[寝屋川治水緑地(寝屋川水位)・京橋・昭明橋・恩智川治水緑地(恩智川水位)・住道・太子橋・剣橋・今里大橋・桑才・萱振大橋]
	寝屋川市	讃良川流域=8.6, 古川流域=4	讃良川流域=(10, 7.8), 寝屋川流域=(10, 12), 古川流域=(10, 3.3)	淀川[枚方], 淀川水系寝屋川流域[寝屋川治水緑地(寝屋川水位)・京橋・昭明橋・恩智川治水緑地(恩智川水位)・住道・太子橋・剣橋・今里大橋・桑才・萱振大橋]
	大東市	鍋田川流域=7, 権現川流域=7	権現川流域=(11, 5.2), 寝屋川流域=(11, 17.8)	淀川水系寝屋川流域[寝屋川治水緑地(寝屋川水位)・京橋・昭明橋・恩智川治水緑地(恩智川水位)・住道・太子橋・剣橋・今里大橋・桑才・萱振大橋]
	柏原市	—	平野川流域=(9, 2.6)	大和川下流[柏原], 大和川水系石川[金剛大橋・玉手橋], 淀川水系寝屋川流域[寝屋川治水緑地(寝屋川水位)・京橋・昭明橋・恩智川治水緑地(恩智川水位)・住道・太子橋・剣橋・今里大橋・桑才・萱振大橋]
	門真市	—	寝屋川流域=(9, 13.3)	淀川[枚方], 淀川水系寝屋川流域[寝屋川治水緑地(寝屋川水位)・京橋・昭明橋・恩智川治水緑地(恩智川水位)・住道・太子橋・剣橋・今里大橋・桑才・萱振大橋]
	東大阪市	—	第二寝屋川流域=(15, 10.3)	淀川水系寝屋川流域[寝屋川治水緑地(寝屋川水位)・京橋・昭明橋・恩智川治水緑地(恩智川水位)・住道・太子橋・剣橋・今里大橋・桑才・萱振大橋]
	四條畷市	清滝川流域=4.3, 讃良川流域=7.7	讃良川流域=(11, 7), 寝屋川流域=(9, 14.2)	淀川水系寝屋川流域[寝屋川治水緑地(寝屋川水位)・京橋・昭明橋・恩智川治水緑地(恩智川水位)・住道・太子橋・剣橋・今里大橋・桑才・萱振大橋]
	交野市	天野川流域=15.9, 北川流域=8.7	天野川流域=(9, 13.8), 北川流域=(12, 8.3)	—

(別表2)洪水警報基準

令和6年5月23日現在

市町村等をまとめた地域	市町村等	流域雨量指数基準	複合基準*1	指定河川洪水予報による基準
南河内	富田林市	東除川流域=6.2, 千早川流域=14.6, 佐備川流域=7.7	—	大和川水系石川[金剛大橋・玉手橋]
	河内長野市	西除川流域=7, 天見川流域=16.3	—	大和川水系石川[金剛大橋・玉手橋]
	松原市	西除川流域=15.7, 東除川流域=14	—	大和川下流[柏原]
	羽曳野市	東除川流域=12	—	大和川下流[柏原], 大和川水系石川[金剛大橋・玉手橋]
	藤井寺市		—	大和川下流[柏原], 大和川水系石川[金剛大橋・玉手橋]
	大阪狭山市	西除川流域=9.1, 東除川流域=3	西除川流域=(8, 8.1)	—
	太子町	飛鳥川流域=8.7, 太井川流域=5.8	—	大和川水系石川[金剛大橋・玉手橋]
	河南町	梅川流域=8.9, 千早川流域=14.4	—	大和川水系石川[金剛大橋・玉手橋]
	千早赤阪村	千早川流域=14.1	—	—
泉州	堺市	西除川流域=10.8, 東除川流域=8.8, 石津川流域=25, 和田川流域=11.5	西除川流域=(7, 9.7)	大和川下流[柏原]
	岸和田市	春木川流域=10.7, 津田川流域=12.1, 松尾川流域=10.8	—	大津川水系牛滝川[山直橋]
	泉大津市		—	大津川水系大津川・横尾川[川中橋], 大津川水系牛滝川[山直橋]
	貝塚市	津田川流域=11.4, 近木川流域=13.7, 見出川流域=9.2	近木川流域=(7, 13.1)	—
	泉佐野市	見出川流域=9.6, 佐野川流域=10.8, 櫻井川流域=15.9	佐野川流域=(8, 9.3)	—
	和泉市	松尾川流域=10.6	横尾川流域=(8, 16.1)	大津川水系大津川・横尾川[川中橋], 大津川水系牛滝川[山直橋]
	高石市	芦田川流域=5.6, 王子川流域=8.1	—	—
	泉南市	男里川流域=23.2, 新家川流域=9.6, 金熊寺川流域=14.7, 櫻井川流域=19.4	—	—
	阪南市	男里川流域=23.7, 茶屋川流域=9.2, 金熊寺川流域=14.7	—	—
	忠岡町		—	大津川水系大津川・横尾川[川中橋], 大津川水系牛滝川[山直橋]
	熊取町	見出川流域=6.4, 住吉川流域=2.5, 雨山川流域=6.8	見出川流域=(6, 6)	—
	田尻町	櫻井川流域=19.4	—	—
	岬町	番川流域=12.2, 大川流域=11.1, 東川流域=12.9, 西川流域=8.9	—	—

\*1 (表面雨量指数, 流域雨量指数)の組み合わせによる基準値を表しています。

(別表3)大雨注意報基準

令和4年5月26日現在

市町村等をまとめた地域	市町村等	表面雨量指数基準	土壌雨量指数基準
大阪市	大阪市	10	114
北大阪	豊中市	14	91
	池田市	15	91
	吹田市	13	99
	高槻市	14	102
	茨木市	13	93
	箕面市	14	91
	摂津市	14	114
	島本町	14	106
	豊能町	9	93
	能勢町	9	92
東部大阪	守口市	14	114
	枚方市	12	91
	八尾市	12	91
	寝屋川市	13	93
	大東市	14	91
	柏原市	12	95
	門真市	12	114
	東大阪市	10	100
	四條畷市	14	81
	交野市	15	87
南河内	富田林市	9	87
	河内長野市	11	82
	松原市	10	114
	羽曳野市	10	82
	藤井寺市	10	114
	大阪狭山市	10	90
	太子町	7	84
	河南町	7	84
	千早赤阪村	9	82
泉州	堺市	9	95
	岸和田市	11	98
	泉大津市	11	114
	貝塚市	9	98
	泉佐野市	11	101
	和泉市	11	99
	高石市	11	114
	泉南市	10	105
	阪南市	11	108
	忠岡町	11	114
	熊取町	8	101
	田尻町	10	108
	岬町	11	106

(別表4) 洪水注意報基準

令和6年5月23日現在

市町村等をまとめた地域	市町村等	流域雨量指数基準	複合基準*1	指定河川洪水予報による基準	
大阪市	大阪市	東除川流域=13.2	平野川流域=(5, 5.6), 平野川分水路流域=(8, 6.4), 寝屋川流域=(5, 19), 第二寝屋川流域=(8, 17.5), 神崎川流域=(9, 19.8)	大和川下流[柏原], 淀川[枚方], 淀川水系寝屋川流域[寝屋川治水緑地(寝屋川水位)・京橋・昭明橋・恩智川治水緑地(恩智川水位)・住道・太子橋・剣橋・今里大橋・桑才・萱振大橋], 淀川水系神崎川・安威川[三国・千歳橋]	
北大阪	豊中市	旧猪名川流域=4, 天竺川流域=8.3, 千里川流域=8.8, 高川流域=5.6, 兎川流域=2.9	天竺川流域=(7, 7), 兎川流域=(7, 2.8)	猪名川[小戸], 淀川水系神崎川・安威川[三国・千歳橋]	
	池田市	江原川流域=5.2, 箕面川流域=9.8, 余野川流域=12.8	江原川流域=(7, 5), 箕面川流域=(12, 7.8), 余野川流域=(13, 9.6)	猪名川[小戸]	
	吹田市	糸田川流域=5.2, 山田川流域=8, 高川流域=3.5	山田川流域=(7, 7.3), 神崎川流域=(10, 20.5)	淀川水系神崎川・安威川[三国・千歳橋]	
	高槻市	芥川流域=12.8, 女瀬川流域=6.4, 櫛尾川流域=7.8	芥川流域=(11, 12.1), 女瀬川流域=(7, 6), 櫛尾川流域=(7, 7.8)	淀川[枚方], 淀川水系神崎川・安威川[三国・千歳橋]	
	茨木市	大正川流域=6.2, 茨木川流域=12.4, 安威川流域=15.8, 佐保川流域=8.5	大正川流域=(6, 5.2), 佐保川流域=(12, 6)	淀川水系神崎川・安威川[三国・千歳橋]	
	箕面市	千里川流域=6, 箕面川流域=8.8, 箕川流域=4.2	千里川流域=(7, 6), 箕面川流域=(11, 7), 箕川流域=(11, 3.4)	—	
	摂津市	山田川流域=8.4, 大正川流域=7.9, 正雀川流域=6.1	山田川流域=(11, 7.8), 大正川流域=(7, 7.9), 安威川流域=(11, 14.9)	淀川[枚方], 淀川水系神崎川・安威川[三国・千歳橋]	
	島本町	水無瀬川流域=8.4	水無瀬川流域=(13, 6.6), 淀川流域=(11, 46.1)	淀川[枚方]	
	豊能町	余野川流域=7.9, 初谷川流域=5.5	余野川流域=(5, 7.9), 初谷川流域=(7, 4.3)	—	
	能勢町	一庫・大路次川流域=15.3, 野間川流域=6.6, 田尻川流域=9	一庫・大路次川流域=(5, 14.3), 野間川流域=(5, 5.6), 田尻川流域=(7, 5.8)	—	
	東部大阪	守口市		—	淀川[枚方], 淀川水系寝屋川流域[寝屋川治水緑地(寝屋川水位)・京橋・昭明橋・恩智川治水緑地(恩智川水位)・住道・太子橋・剣橋・今里大橋・桑才・萱振大橋]
		枚方市	天野川流域=14.7, 穂谷川流域=8.4, 船橋川流域=7.6	天野川流域=(9, 11.8), 穂谷川流域=(6, 6.8), 船橋川流域=(8, 7.6), 淀川流域=(9, 65.8)	淀川[枚方]
八尾市		楠根川流域=3	平野川流域=(6, 5.8), 恩智川流域=(6, 4.9), 楠根川流域=(6, 2.8)	大和川下流[柏原], 淀川水系寝屋川流域[寝屋川治水緑地(寝屋川水位)・京橋・昭明橋・恩智川治水緑地(恩智川水位)・住道・太子橋・剣橋・今里大橋・桑才・萱振大橋]	
寝屋川市		讃良川流域=6.8, 古川流域=3.3	讃良川流域=(6, 6.8), 寝屋川流域=(10, 8.2), 古川流域=(6, 2.3)	淀川[枚方], 淀川水系寝屋川流域[寝屋川治水緑地(寝屋川水位)・京橋・昭明橋・恩智川治水緑地(恩智川水位)・住道・太子橋・剣橋・今里大橋・桑才・萱振大橋]	
大東市		鍋田川流域=5.6, 権現川流域=5.6	鍋田川流域=(7, 4.1), 権現川流域=(7, 4.7), 寝屋川流域=(11, 14.8), 恩智川流域=(7, 11.1)	淀川水系寝屋川流域[寝屋川治水緑地(寝屋川水位)・京橋・昭明橋・恩智川治水緑地(恩智川水位)・住道・太子橋・剣橋・今里大橋・桑才・萱振大橋]	
柏原市			平野川流域=(6, 2.3)	大和川下流[柏原], 大和川水系石川[金剛大橋・玉手橋], 淀川水系寝屋川流域[寝屋川治水緑地(寝屋川水位)・京橋・昭明橋・恩智川治水緑地(恩智川水位)・住道・太子橋・剣橋・今里大橋・桑才・萱振大橋]	
門真市			寝屋川流域=(6, 12), 古川流域=(6, 6.7)	淀川水系寝屋川流域[寝屋川治水緑地(寝屋川水位)・京橋・昭明橋・恩智川治水緑地(恩智川水位)・住道・太子橋・剣橋・今里大橋・桑才・萱振大橋]	
東大阪市			第二寝屋川流域=(10, 8.1)	淀川水系寝屋川流域[寝屋川治水緑地(寝屋川水位)・京橋・昭明橋・恩智川治水緑地(恩智川水位)・住道・太子橋・剣橋・今里大橋・桑才・萱振大橋]	
四條畷市		清滝川流域=3.5, 讃良川流域=6.1	清滝川流域=(7, 3.3), 讃良川流域=(7, 6.1), 寝屋川流域=(6, 12.8)	—	
交野市		天野川流域=12.7, 北川流域=6.9	天野川流域=(9, 10), 北川流域=(7, 6.9)	—	

(別表4) 洪水注意報基準

令和6年5月23日現在

市町村等をまとめた地域	市町村等	流域雨量指数基準	複合基準*1	指定河川洪水予報による基準
南河内	富田林市	東除川流域=4.9, 千早川流域=11.6, 佐備川流域=6.1	東除川流域=(5, 4.9), 佐備川流域=(7, 5.2), 石川流域=(7, 13.2)	大和川水系石川[金剛大橋・玉手橋]
	河内長野市	西除川流域=5.6, 天見川流域=13	天見川流域=(9, 13), 石川流域=(5, 16.9)	大和川水系石川[金剛大橋・玉手橋]
	松原市	西除川流域=12.5, 東除川流域=11.2	—	大和川下流[柏原]
	羽曳野市	東除川流域=7.6	東除川流域=(8, 7.3)	大和川水系石川[金剛大橋・玉手橋]
	藤井寺市		—	大和川下流[柏原], 大和川水系石川[金剛大橋・玉手橋]
	大阪狭山市	西除川流域=7.2, 東除川流域=2.3	西除川流域=(7, 6.1), 東除川流域=(5, 2.2)	—
	太子町	飛鳥川流域=6.9, 太井川流域=4.6	太井川流域=(5, 4.4)	—
	河南町	梅川流域=7.1, 千早川流域=11.5	梅川流域=(5, 6.8), 千早川流域=(5, 10.1)	大和川水系石川[金剛大橋・玉手橋]
千早赤阪村	千早川流域=11.2	千早川流域=(5, 10.6)	—	
泉州	堺市	西除川流域=8.6, 東除川流域=7, 石津川流域=20, 和田川流域=9.2	西除川流域=(7, 6.9), 東除川流域=(5, 7), 和田川流域=(5, 6.3)	大和川下流[柏原]
	岸和田市	春木川流域=8.5, 津田川流域=9.6, 松尾川流域=8.6	津田川流域=(9, 7.7), 牛滝川流域=(5, 8.6)	大津川水系牛滝川[山直橋]
	泉大津市		—	大津川水系大津川・横尾川[川中橋], 大津川水系牛滝川[山直橋]
	貝塚市	津田川流域=9.1, 近木川流域=10.9, 見出川流域=7.3	津田川流域=(8, 7.7), 近木川流域=(7, 10), 見出川流域=(5, 7.3)	—
	泉佐野市	見出川流域=7.6, 佐野川流域=8.6, 櫻井川流域=12.7	見出川流域=(7, 7.6), 佐野川流域=(8, 8)	—
	和泉市	松尾川流域=8.4	横尾川流域=(8, 10.3)	大津川水系大津川・横尾川[川中橋], 大津川水系牛滝川[山直橋]
	高石市	芦田川流域=4.4, 王子川流域=6.4	—	—
	泉南市	男里川流域=18.5, 新家川流域=7.6, 金熊寺川流域=11.7, 櫻井川流域=15.5	新家川流域=(5, 7.4)	—
	阪南市	男里川流域=18.9, 茶屋川流域=7.3, 金熊寺川流域=11.7	—	—
	忠岡町		—	大津川水系大津川・横尾川[川中橋], 大津川水系牛滝川[山直橋]
	熊取町	見出川流域=5.1, 住吉川流域=1.9, 雨山川流域=5.4	見出川流域=(5, 5.1), 住吉川流域=(5, 1.8), 雨山川流域=(5, 5.2)	—
	田尻町	櫻井川流域=15.5	櫻井川流域=(8, 12.4)	—
	岬町	番川流域=9.7, 大川流域=8.8, 東川流域=10.3, 西川流域=7.1	番川流域=(9, 7.8), 大川流域=(8, 8.3), 東川流域=(9, 8.2), 西川流域=(5, 7.1)	—

\*1 (表面雨量指数, 流域雨量指数)の組み合わせによる基準値を表しています。

(別表5)高潮警報・注意報基準

令和4年5月26日現在

市町村等を まとめた地域	市町村等	潮位	
		警報	注意報
大阪市	大阪市	2.2m *	1.5m
北大阪	豊中市	*	—
	池田市	—	—
	吹田市	*	—
	高槻市	—	—
	茨木市	—	—
	箕面市	—	—
	摂津市	—	—
	島本町	—	—
	豊能町	—	—
	能勢町	—	—
東部大阪	守口市	—	—
	枚方市	—	—
	八尾市	—	—
	寝屋川市	—	—
	大東市	—	—
	柏原市	—	—
	門真市	—	—
	東大阪市	—	—
	四條畷市	—	—
	交野市	—	—
南河内	富田林市	—	—
	河内長野市	—	—
	松原市	—	—
	羽曳野市	—	—
	藤井寺市	—	—
	大阪狭山市	—	—
	太子町	—	—
	河南町	—	—
	千早赤阪村	—	—
泉州	堺市	2.2m *	1.5m
	岸和田市	2.2m *	1.5m
	泉大津市	2.2m *	1.5m
	貝塚市	2.2m *	1.5m
	泉佐野市	2.2m *	1.5m
	和泉市	*	—
	高石市	2.2m *	1.5m
	泉南市	2.2m *	1.5m
	阪南市	2.2m *	1.5m
	忠岡町	2.2m *	1.5m
	熊取町	—	—
	田尻町	2.2m *	1.5m
	岬町	2.2m *	1.5m

\* 大阪府が定める基準水位観測所における高潮特別警戒水位への潮位の到達状況を考慮して、これによらず高潮警報を発表する場合があります。

## (別添)大雨警報・注意報の土壌雨量指数基準値

令和元年5月29日現在

市町村等を まとめた地域	市町村等	地域メッシュコード (1 km格子対応)	土壌雨量指数	
			注意報基準	警報基準
大阪市	大阪市	51357279	—	—
大阪市	大阪市	51357289	—	—
大阪市	大阪市	51357319	114	—
大阪市	大阪市	51357327	114	—
大阪市	大阪市	51357328	114	—
大阪市	大阪市	51357329	114	—
大阪市	大阪市	51357332	—	—
大阪市	大阪市	51357333	—	—
大阪市	大阪市	51357334	—	—
大阪市	大阪市	51357335	114	—
大阪市	大阪市	51357336	114	—
大阪市	大阪市	51357337	114	—
大阪市	大阪市	51357338	114	—
大阪市	大阪市	51357339	114	—
大阪市	大阪市	51357341	—	—
大阪市	大阪市	51357342	—	—
大阪市	大阪市	51357343	—	—
大阪市	大阪市	51357344	—	—
大阪市	大阪市	51357345	114	—
大阪市	大阪市	51357346	114	—
大阪市	大阪市	51357347	114	—
大阪市	大阪市	51357348	114	—
大阪市	大阪市	51357349	114	—
大阪市	大阪市	51357351	—	—
大阪市	大阪市	51357352	—	—
大阪市	大阪市	51357353	—	—
大阪市	大阪市	51357354	—	—
大阪市	大阪市	51357355	114	—
大阪市	大阪市	51357356	114	—
大阪市	大阪市	51357357	114	—
大阪市	大阪市	51357358	114	—
大阪市	大阪市	51357359	114	—
大阪市	大阪市	51357361	—	—
大阪市	大阪市	51357362	—	—
大阪市	大阪市	51357363	—	—
大阪市	大阪市	51357364	—	—
大阪市	大阪市	51357365	114	—
大阪市	大阪市	51357366	114	—
大阪市	大阪市	51357367	114	—
大阪市	大阪市	51357368	114	—
大阪市	大阪市	51357369	114	—
大阪市	大阪市	51357370	—	—
大阪市	大阪市	51357371	—	—
大阪市	大阪市	51357372	—	—
大阪市	大阪市	51357373	—	—
大阪市	大阪市	51357374	—	—
大阪市	大阪市	51357375	114	—
大阪市	大阪市	51357376	114	—
大阪市	大阪市	51357377	114	—
大阪市	大阪市	51357378	114	—
大阪市	大阪市	51357379	114	—

## (別添)大雨警報・注意報の土壌雨量指数基準値

令和元年5月29日現在

市町村等を まとめた地域	市町村等	地域メッシュコード (1 km格子対応)	土壌雨量指数	
			注意報基準	警報基準
大阪市	大阪市	51357380	114	—
大阪市	大阪市	51357381	114	—
大阪市	大阪市	51357382	114	—
大阪市	大阪市	51357383	114	—
大阪市	大阪市	51357384	114	—
大阪市	大阪市	51357385	114	—
大阪市	大阪市	51357386	114	—
大阪市	大阪市	51357387	114	—
大阪市	大阪市	51357388	114	—
大阪市	大阪市	51357389	114	—
大阪市	大阪市	51357390	114	—
大阪市	大阪市	51357391	114	—
大阪市	大阪市	51357392	114	—
大阪市	大阪市	51357393	114	—
大阪市	大阪市	51357394	114	—
大阪市	大阪市	51357395	114	—
大阪市	大阪市	51357396	114	—
大阪市	大阪市	51357397	114	—
大阪市	大阪市	51357398	114	—
大阪市	大阪市	51357399	114	—
大阪市	大阪市	51357400	114	—
大阪市	大阪市	51357410	114	—
大阪市	大阪市	51357411	114	—
大阪市	大阪市	51357414	114	—
大阪市	大阪市	51357415	114	—
大阪市	大阪市	51357420	114	—
大阪市	大阪市	51357421	114	—
大阪市	大阪市	51357422	114	—
大阪市	大阪市	51357423	114	—
大阪市	大阪市	51357424	114	—
大阪市	大阪市	51357425	114	—
大阪市	大阪市	51357426	114	—
大阪市	大阪市	51357430	114	—
大阪市	大阪市	51357431	114	—
大阪市	大阪市	51357432	114	—
大阪市	大阪市	51357433	114	—
大阪市	大阪市	51357434	114	—
大阪市	大阪市	51357435	114	—
大阪市	大阪市	51357440	114	—
大阪市	大阪市	51357441	114	—
大阪市	大阪市	51357442	114	—
大阪市	大阪市	51357443	114	—
大阪市	大阪市	51357444	114	—
大阪市	大阪市	51357445	114	—
大阪市	大阪市	51357450	114	—
大阪市	大阪市	51357451	114	—
大阪市	大阪市	51357452	114	—
大阪市	大阪市	51357453	114	—
大阪市	大阪市	51357454	114	—
大阪市	大阪市	51357455	114	—
大阪市	大阪市	51357460	114	—

## (別添)大雨警報・注意報の土壌雨量指数基準値

令和元年5月29日現在

市町村等を まとめた地域	市町村等	地域メッシュコード (1 km格子対応)	土壌雨量指数	
			注意報基準	警報基準
大阪市	大阪市	51357461	114	—
大阪市	大阪市	51357462	114	—
大阪市	大阪市	51357463	114	—
大阪市	大阪市	51357464	114	—
大阪市	大阪市	51357470	114	—
大阪市	大阪市	51357471	114	—
大阪市	大阪市	51357472	114	—
大阪市	大阪市	51357473	114	—
大阪市	大阪市	51357474	114	—
大阪市	大阪市	51357480	114	—
大阪市	大阪市	51357481	114	—
大阪市	大阪市	51357482	114	—
大阪市	大阪市	51357483	114	—
大阪市	大阪市	51357484	114	—
大阪市	大阪市	51357490	114	—
大阪市	大阪市	51357491	114	—
大阪市	大阪市	51357492	114	—
大阪市	大阪市	51357493	114	—
大阪市	大阪市	51357494	114	—
大阪市	大阪市	52350301	114	—
大阪市	大阪市	52350302	114	—
大阪市	大阪市	52350303	114	—
大阪市	大阪市	52350304	114	—
大阪市	大阪市	52350305	114	—
大阪市	大阪市	52350306	114	—
大阪市	大阪市	52350307	114	—
大阪市	大阪市	52350308	114	—
大阪市	大阪市	52350309	114	—
大阪市	大阪市	52350312	114	—
大阪市	大阪市	52350313	114	—
大阪市	大阪市	52350314	114	—
大阪市	大阪市	52350315	114	—
大阪市	大阪市	52350316	114	—
大阪市	大阪市	52350317	114	—
大阪市	大阪市	52350318	114	—
大阪市	大阪市	52350319	114	—
大阪市	大阪市	52350322	114	—
大阪市	大阪市	52350323	114	—
大阪市	大阪市	52350324	114	—
大阪市	大阪市	52350325	114	—
大阪市	大阪市	52350326	114	—
大阪市	大阪市	52350327	114	—
大阪市	大阪市	52350328	114	—
大阪市	大阪市	52350329	114	—
大阪市	大阪市	52350333	114	—
大阪市	大阪市	52350334	114	—
大阪市	大阪市	52350335	114	—
大阪市	大阪市	52350336	114	—
大阪市	大阪市	52350337	114	—
大阪市	大阪市	52350338	114	—
大阪市	大阪市	52350339	114	—

## (別添)大雨警報・注意報の土壌雨量指数基準値

令和元年5月29日現在

市町村等を まとめた地域	市町村等	地域メッシュコード (1 km格子対応)	土壌雨量指数	
			注意報基準	警報基準
大阪市	大阪市	52350344	114	—
大阪市	大阪市	52350345	114	—
大阪市	大阪市	52350346	114	—
大阪市	大阪市	52350347	114	—
大阪市	大阪市	52350348	114	—
大阪市	大阪市	52350349	114	—
大阪市	大阪市	52350355	114	—
大阪市	大阪市	52350356	114	—
大阪市	大阪市	52350357	114	—
大阪市	大阪市	52350358	114	—
大阪市	大阪市	52350359	114	—
大阪市	大阪市	52350366	114	—
大阪市	大阪市	52350367	114	—
大阪市	大阪市	52350368	114	—
大阪市	大阪市	52350369	114	—
大阪市	大阪市	52350376	114	—
大阪市	大阪市	52350377	114	—
大阪市	大阪市	52350378	114	—
大阪市	大阪市	52350379	114	—
大阪市	大阪市	52350388	114	—
大阪市	大阪市	52350389	114	—
大阪市	大阪市	52350399	114	—
大阪市	大阪市	52350400	114	—
大阪市	大阪市	52350401	114	—
大阪市	大阪市	52350402	114	—
大阪市	大阪市	52350403	114	—
大阪市	大阪市	52350404	114	—
大阪市	大阪市	52350410	114	—
大阪市	大阪市	52350411	114	—
大阪市	大阪市	52350412	114	—
大阪市	大阪市	52350413	114	—
大阪市	大阪市	52350414	114	—
大阪市	大阪市	52350420	114	—
大阪市	大阪市	52350421	114	—
大阪市	大阪市	52350422	114	—
大阪市	大阪市	52350423	114	—
大阪市	大阪市	52350424	114	—
大阪市	大阪市	52350425	114	—
大阪市	大阪市	52350430	114	—
大阪市	大阪市	52350431	114	—
大阪市	大阪市	52350432	114	—
大阪市	大阪市	52350433	114	—
大阪市	大阪市	52350434	114	—
大阪市	大阪市	52350435	114	—
大阪市	大阪市	52350436	114	—
大阪市	大阪市	52350440	114	—
大阪市	大阪市	52350441	114	—
大阪市	大阪市	52350442	114	—
大阪市	大阪市	52350443	114	—
大阪市	大阪市	52350444	114	—
大阪市	大阪市	52350445	114	—

## (別添)大雨警報・注意報の土壌雨量指数基準値

令和元年5月29日現在

市町村等を まとめた地域	市町村等	地域メッシュコード (1 km格子対応)	土壌雨量指数	
			注意報基準	警報基準
大阪市	大阪市	52350446	114	—
大阪市	大阪市	52350447	114	—
大阪市	大阪市	52350450	114	—
大阪市	大阪市	52350451	114	—
大阪市	大阪市	52350452	114	—
大阪市	大阪市	52350453	114	—
大阪市	大阪市	52350454	114	—
大阪市	大阪市	52350455	114	—
大阪市	大阪市	52350456	114	—
大阪市	大阪市	52350457	114	—
大阪市	大阪市	52350460	114	—
大阪市	大阪市	52350461	114	—
大阪市	大阪市	52350462	114	—
大阪市	大阪市	52350463	114	—
大阪市	大阪市	52350464	114	—
大阪市	大阪市	52350470	114	—
大阪市	大阪市	52350471	114	—
大阪市	大阪市	52350472	114	—
大阪市	大阪市	52350473	114	—
大阪市	大阪市	52350480	114	—
大阪市	大阪市	52350481	114	—
大阪市	大阪市	52350482	114	—
大阪市	大阪市	52350483	114	—
大阪市	大阪市	52350484	114	—
大阪市	大阪市	52350491	114	—
大阪市	大阪市	52350492	114	—
大阪市	大阪市	52350493	114	—
大阪市	大阪市	52350494	114	—
大阪市	大阪市	52351402	114	—
大阪市	大阪市	52351403	114	—
大阪市	大阪市	52351404	114	—
大阪市	大阪市	52351413	114	—
北大阪	豊中市	52350387	114	—
北大阪	豊中市	52350397	114	—
北大阪	豊中市	52350398	114	—
北大阪	豊中市	52351307	114	—
北大阪	豊中市	52351308	114	—
北大阪	豊中市	52351316	114	—
北大阪	豊中市	52351317	114	—
北大阪	豊中市	52351318	114	—
北大阪	豊中市	52351326	114	—
北大阪	豊中市	52351327	91	138
北大阪	豊中市	52351328	114	—
北大阪	豊中市	52351336	114	—
北大阪	豊中市	52351337	114	—
北大阪	豊中市	52351338	91	138
北大阪	豊中市	52351339	91	138
北大阪	豊中市	52351345	114	—
北大阪	豊中市	52351346	91	138
北大阪	豊中市	52351347	91	138
北大阪	豊中市	52351348	91	138

## (別添)大雨警報・注意報の土壌雨量指数基準値

令和元年5月29日現在

市町村等を まとめた地域	市町村等	地域メッシュコード (1 km格子対応)	土壌雨量指数	
			注意報基準	警報基準
北大阪	豊中市	52351355	114	—
北大阪	豊中市	52351356	91	138
北大阪	豊中市	52351357	91	—
北大阪	豊中市	52351358	91	138
北大阪	豊中市	52351359	91	138
北大阪	豊中市	52351366	91	138
北大阪	豊中市	52351367	91	—
北大阪	豊中市	52351368	91	138
北大阪	豊中市	52351369	91	138
北大阪	豊中市	52351377	91	138
北大阪	豊中市	52351378	91	138
北大阪	豊中市	52351379	91	138
北大阪	豊中市	52351470	93	142
北大阪	池田市	52351364	114	—
北大阪	池田市	52351365	91	138
北大阪	池田市	52351373	114	—
北大阪	池田市	52351374	114	—
北大阪	池田市	52351375	91	138
北大阪	池田市	52351383	114	—
北大阪	池田市	52351384	99	151
北大阪	池田市	52351385	91	138
北大阪	池田市	52351394	99	151
北大阪	池田市	52351395	91	138
北大阪	池田市	52352304	99	151
北大阪	池田市	52352305	91	138
北大阪	池田市	52352314	99	151
北大阪	池田市	52352315	91	138
北大阪	池田市	52352316	91	138
北大阪	池田市	52352324	97	148
北大阪	池田市	52352325	96	146
北大阪	池田市	52352326	96	146
北大阪	池田市	52352335	96	146
北大阪	池田市	52352336	96	146
北大阪	池田市	52352345	96	146
北大阪	吹田市	52350490	114	—
北大阪	吹田市	52351309	114	—
北大阪	吹田市	52351319	114	—
北大阪	吹田市	52351329	114	—
北大阪	吹田市	52351349	99	151
北大阪	吹田市	52351400	114	—
北大阪	吹田市	52351401	114	—
北大阪	吹田市	52351410	101	154
北大阪	吹田市	52351411	101	154
北大阪	吹田市	52351412	114	—
北大阪	吹田市	52351420	101	154
北大阪	吹田市	52351421	101	154
北大阪	吹田市	52351422	114	—
北大阪	吹田市	52351423	114	—
北大阪	吹田市	52351430	101	154
北大阪	吹田市	52351431	101	154
北大阪	吹田市	52351432	101	154

## (別添)大雨警報・注意報の土壌雨量指数基準値

令和元年5月29日現在

市町村等を まとめた地域	市町村等	地域メッシュコード (1 km格子対応)	土壌雨量指数	
			注意報基準	警報基準
北大阪	吹田市	52351440	101	154
北大阪	吹田市	52351441	101	154
北大阪	吹田市	52351442	101	154
北大阪	吹田市	52351450	101	154
北大阪	吹田市	52351451	101	154
北大阪	吹田市	52351452	101	154
北大阪	吹田市	52351453	101	154
北大阪	吹田市	52351460	102	155
北大阪	吹田市	52351461	102	155
北大阪	吹田市	52351462	102	155
北大阪	吹田市	52351463	102	155
北大阪	吹田市	52351471	102	155
北大阪	吹田市	52351472	102	155
北大阪	吹田市	52351480	102	155
北大阪	吹田市	52351481	102	155
北大阪	吹田市	52351490	102	155
北大阪	高槻市	52351448	114	—
北大阪	高槻市	52351458	114	—
北大阪	高槻市	52351468	114	—
北大阪	高槻市	52351469	114	—
北大阪	高槻市	52351478	114	—
北大阪	高槻市	52351479	114	—
北大阪	高槻市	52351488	114	—
北大阪	高槻市	52351489	114	—
北大阪	高槻市	52351497	114	—
北大阪	高槻市	52351498	114	—
北大阪	高槻市	52351499	114	—
北大阪	高槻市	52351570	114	—
北大阪	高槻市	52351580	114	—
北大阪	高槻市	52351590	114	—
北大阪	高槻市	52351591	114	—
北大阪	高槻市	52352407	114	—
北大阪	高槻市	52352408	114	—
北大阪	高槻市	52352409	114	—
北大阪	高槻市	52352416	114	—
北大阪	高槻市	52352417	114	—
北大阪	高槻市	52352418	114	—
北大阪	高槻市	52352419	114	—
北大阪	高槻市	52352425	107	163
北大阪	高槻市	52352426	107	163
北大阪	高槻市	52352427	107	163
北大阪	高槻市	52352428	107	163
北大阪	高槻市	52352429	107	163
北大阪	高槻市	52352436	107	163
北大阪	高槻市	52352437	107	163
北大阪	高槻市	52352438	107	163
北大阪	高槻市	52352439	107	163
北大阪	高槻市	52352445	107	163
北大阪	高槻市	52352446	107	163
北大阪	高槻市	52352447	107	163
北大阪	高槻市	52352448	107	163

## (別添)大雨警報・注意報の土壌雨量指数基準値

令和元年5月29日現在

市町村等を まとめた地域	市町村等	地域メッシュコード (1 km格子対応)	土壌雨量指数	
			注意報基準	警報基準
北大阪	高槻市	52352449	107	163
北大阪	高槻市	52352456	107	163
北大阪	高槻市	52352457	107	163
北大阪	高槻市	52352458	107	163
北大阪	高槻市	52352459	107	163
北大阪	高槻市	52352465	107	163
北大阪	高槻市	52352466	107	163
北大阪	高槻市	52352467	107	163
北大阪	高槻市	52352468	107	163
北大阪	高槻市	52352469	107	163
北大阪	高槻市	52352476	107	163
北大阪	高槻市	52352477	107	163
北大阪	高槻市	52352478	107	163
北大阪	高槻市	52352479	107	163
北大阪	高槻市	52352486	102	155
北大阪	高槻市	52352487	102	155
北大阪	高槻市	52352488	102	155
北大阪	高槻市	52352489	102	155
北大阪	高槻市	52352496	102	155
北大阪	高槻市	52352497	102	155
北大阪	高槻市	52352498	102	155
北大阪	高槻市	52352499	102	155
北大阪	高槻市	52352500	114	—
北大阪	高槻市	52352501	114	—
北大阪	高槻市	52352510	114	—
北大阪	高槻市	52352511	114	—
北大阪	高槻市	52352520	114	—
北大阪	高槻市	52352521	114	—
北大阪	高槻市	52352522	114	—
北大阪	高槻市	52352530	114	173
北大阪	高槻市	52352531	114	173
北大阪	高槻市	52352532	114	173
北大阪	高槻市	52352533	114	—
北大阪	高槻市	52352540	114	173
北大阪	高槻市	52352541	114	173
北大阪	高槻市	52352542	114	173
北大阪	高槻市	52352543	114	—
北大阪	高槻市	52352550	114	173
北大阪	高槻市	52352551	114	173
北大阪	高槻市	52352560	114	173
北大阪	高槻市	52352570	114	173
北大阪	高槻市	52352580	106	162
北大阪	高槻市	52353406	102	155
北大阪	高槻市	52353407	102	155
北大阪	高槻市	52353408	102	155
北大阪	高槻市	52353409	102	155
北大阪	高槻市	52353416	102	155
北大阪	高槻市	52353417	102	155
北大阪	高槻市	52353419	102	155
北大阪	高槻市	52353426	102	155
北大阪	高槻市	52353427	102	155

## (別添)大雨警報・注意報の土壌雨量指数基準値

令和元年5月29日現在

市町村等を まとめた地域	市町村等	地域メッシュコード (1 km格子対応)	土壌雨量指数	
			注意報基準	警報基準
北大阪	高槻市	52353428	102	155
北大阪	高槻市	52353435	102	155
北大阪	高槻市	52353436	102	155
北大阪	高槻市	52353437	102	155
北大阪	高槻市	52353438	102	155
北大阪	高槻市	52353445	106	162
北大阪	高槻市	52353446	106	162
北大阪	高槻市	52353447	106	162
北大阪	高槻市	52353448	106	162
北大阪	高槻市	52353456	106	162
北大阪	高槻市	52353457	106	162
北大阪	高槻市	52353458	106	162
北大阪	高槻市	52353466	106	162
北大阪	茨木市	52351445	114	—
北大阪	茨木市	52351446	114	—
北大阪	茨木市	52351454	114	—
北大阪	茨木市	52351455	114	—
北大阪	茨木市	52351456	114	—
北大阪	茨木市	52351457	114	—
北大阪	茨木市	52351464	114	—
北大阪	茨木市	52351465	114	—
北大阪	茨木市	52351466	114	—
北大阪	茨木市	52351467	114	—
北大阪	茨木市	52351473	93	142
北大阪	茨木市	52351474	93	142
北大阪	茨木市	52351475	114	—
北大阪	茨木市	52351476	114	—
北大阪	茨木市	52351477	114	—
北大阪	茨木市	52351482	93	142
北大阪	茨木市	52351483	93	142
北大阪	茨木市	52351484	114	—
北大阪	茨木市	52351485	114	—
北大阪	茨木市	52351486	114	—
北大阪	茨木市	52351487	114	—
北大阪	茨木市	52351492	93	142
北大阪	茨木市	52351493	93	142
北大阪	茨木市	52351494	114	—
北大阪	茨木市	52351495	114	—
北大阪	茨木市	52351496	114	—
北大阪	茨木市	52352402	93	142
北大阪	茨木市	52352403	93	142
北大阪	茨木市	52352404	114	—
北大阪	茨木市	52352405	114	—
北大阪	茨木市	52352406	114	—
北大阪	茨木市	52352412	93	142
北大阪	茨木市	52352413	93	142
北大阪	茨木市	52352414	93	142
北大阪	茨木市	52352415	114	—
北大阪	茨木市	52352422	97	148
北大阪	茨木市	52352423	97	148
北大阪	茨木市	52352424	97	148

## (別添)大雨警報・注意報の土壌雨量指数基準値

令和元年5月29日現在

市町村等を まとめた地域	市町村等	地域メッシュコード (1 km格子対応)	土壌雨量指数	
			注意報基準	警報基準
北大阪	茨木市	52352431	97	148
北大阪	茨木市	52352432	97	148
北大阪	茨木市	52352433	97	148
北大阪	茨木市	52352434	97	148
北大阪	茨木市	52352435	99	150
北大阪	茨木市	52352441	97	148
北大阪	茨木市	52352442	97	148
北大阪	茨木市	52352443	97	148
北大阪	茨木市	52352444	97	148
北大阪	茨木市	52352450	97	148
北大阪	茨木市	52352451	97	148
北大阪	茨木市	52352452	97	148
北大阪	茨木市	52352453	97	148
北大阪	茨木市	52352454	97	148
北大阪	茨木市	52352455	99	150
北大阪	茨木市	52352460	97	148
北大阪	茨木市	52352461	97	148
北大阪	茨木市	52352462	97	148
北大阪	茨木市	52352463	97	148
北大阪	茨木市	52352464	97	148
北大阪	茨木市	52352470	97	148
北大阪	茨木市	52352471	97	148
北大阪	茨木市	52352472	97	148
北大阪	茨木市	52352473	97	148
北大阪	茨木市	52352474	97	148
北大阪	茨木市	52352475	99	150
北大阪	茨木市	52352481	93	141
北大阪	茨木市	52352482	93	141
北大阪	茨木市	52352483	93	141
北大阪	茨木市	52352484	93	141
北大阪	茨木市	52352485	93	142
北大阪	茨木市	52352492	93	141
北大阪	茨木市	52352493	93	141
北大阪	茨木市	52352494	93	141
北大阪	茨木市	52352495	93	142
北大阪	茨木市	52353402	93	141
北大阪	箕面市	52351376	91	—
北大阪	箕面市	52351386	91	138
北大阪	箕面市	52351387	91	138
北大阪	箕面市	52351388	91	138
北大阪	箕面市	52351389	91	138
北大阪	箕面市	52351396	91	138
北大阪	箕面市	52351397	91	138
北大阪	箕面市	52351398	91	138
北大阪	箕面市	52351399	91	138
北大阪	箕面市	52351491	93	142
北大阪	箕面市	52352306	91	138
北大阪	箕面市	52352307	91	138
北大阪	箕面市	52352308	91	138
北大阪	箕面市	52352309	91	138
北大阪	箕面市	52352317	91	138

## (別添)大雨警報・注意報の土壌雨量指数基準値

令和元年5月29日現在

市町村等を まとめた地域	市町村等	地域メッシュコード (1 km格子対応)	土壌雨量指数	
			注意報基準	警報基準
北大阪	箕面市	52352318	91	138
北大阪	箕面市	52352319	91	138
北大阪	箕面市	52352327	96	146
北大阪	箕面市	52352328	96	146
北大阪	箕面市	52352329	96	146
北大阪	箕面市	52352337	96	146
北大阪	箕面市	52352338	96	146
北大阪	箕面市	52352339	96	146
北大阪	箕面市	52352346	96	146
北大阪	箕面市	52352347	96	146
北大阪	箕面市	52352348	96	146
北大阪	箕面市	52352349	96	146
北大阪	箕面市	52352355	96	146
北大阪	箕面市	52352356	96	146
北大阪	箕面市	52352357	96	146
北大阪	箕面市	52352358	96	146
北大阪	箕面市	52352365	96	146
北大阪	箕面市	52352366	96	146
北大阪	箕面市	52352367	96	146
北大阪	箕面市	52352376	96	146
北大阪	箕面市	52352377	96	146
北大阪	箕面市	52352378	96	146
北大阪	箕面市	52352387	93	142
北大阪	箕面市	52352400	93	142
北大阪	箕面市	52352401	93	142
北大阪	箕面市	52352410	93	142
北大阪	箕面市	52352411	93	142
北大阪	箕面市	52352420	97	148
北大阪	箕面市	52352421	97	148
北大阪	箕面市	52352430	97	148
北大阪	箕面市	52352440	97	148
北大阪	摂津市	52351414	114	—
北大阪	摂津市	52351415	114	—
北大阪	摂津市	52351424	114	—
北大阪	摂津市	52351425	114	—
北大阪	摂津市	52351426	114	—
北大阪	摂津市	52351433	114	—
北大阪	摂津市	52351434	114	—
北大阪	摂津市	52351435	114	—
北大阪	摂津市	52351436	114	—
北大阪	摂津市	52351437	114	—
北大阪	摂津市	52351443	114	—
北大阪	摂津市	52351444	114	—
北大阪	摂津市	52351447	114	—
北大阪	島本町	52352552	114	173
北大阪	島本町	52352553	114	—
北大阪	島本町	52352554	114	—
北大阪	島本町	52352561	114	173
北大阪	島本町	52352562	114	173
北大阪	島本町	52352563	114	173
北大阪	島本町	52352571	114	173

## (別添)大雨警報・注意報の土壌雨量指数基準値

令和元年5月29日現在

市町村等を まとめた地域	市町村等	地域メッシュコード (1 km格子対応)	土壌雨量指数	
			注意報基準	警報基準
北大阪	島本町	52352572	114	173
北大阪	島本町	52352573	114	173
北大阪	島本町	52352581	106	162
北大阪	島本町	52352582	106	162
北大阪	島本町	52352590	106	162
北大阪	島本町	52352591	106	162
北大阪	島本町	52353500	106	162
北大阪	島本町	52353501	106	162
北大阪	島本町	52353510	106	162
北大阪	豊能町	52352359	96	146
北大阪	豊能町	52352368	96	146
北大阪	豊能町	52352369	96	146
北大阪	豊能町	52352375	96	146
北大阪	豊能町	52352379	96	146
北大阪	豊能町	52352384	95	145
北大阪	豊能町	52352385	93	142
北大阪	豊能町	52352386	93	142
北大阪	豊能町	52352388	93	142
北大阪	豊能町	52352389	93	142
北大阪	豊能町	52352394	95	145
北大阪	豊能町	52352395	93	142
北大阪	豊能町	52352396	93	142
北大阪	豊能町	52352397	93	142
北大阪	豊能町	52352398	93	142
北大阪	豊能町	52352399	93	142
北大阪	豊能町	52352480	93	141
北大阪	豊能町	52352490	93	141
北大阪	豊能町	52352491	93	141
北大阪	豊能町	52353307	93	142
北大阪	豊能町	52353308	93	142
北大阪	豊能町	52353309	93	142
北大阪	豊能町	52353318	93	142
北大阪	豊能町	52353319	93	142
北大阪	豊能町	52353328	93	142
北大阪	豊能町	52353329	93	142
北大阪	豊能町	52353400	93	141
北大阪	豊能町	52353401	93	141
北大阪	豊能町	52353410	93	141
北大阪	豊能町	52353411	93	141
北大阪	豊能町	52353420	93	141
北大阪	能勢町	52353258	94	143
北大阪	能勢町	52353259	94	143
北大阪	能勢町	52353268	94	143
北大阪	能勢町	52353269	94	143
北大阪	能勢町	52353278	94	143
北大阪	能勢町	52353279	94	143
北大阪	能勢町	52353288	94	143
北大阪	能勢町	52353289	94	143
北大阪	能勢町	52353298	94	143
北大阪	能勢町	52353299	94	143
北大阪	能勢町	52353316	93	142

## (別添)大雨警報・注意報の土壌雨量指数基準値

令和元年5月29日現在

市町村等を まとめた地域	市町村等	地域メッシュコード (1 km格子対応)	土壌雨量指数	
			注意報基準	警報基準
北大阪	能勢町	52353317	93	142
北大阪	能勢町	52353323	95	145
北大阪	能勢町	52353324	95	145
北大阪	能勢町	52353325	93	142
北大阪	能勢町	52353326	93	142
北大阪	能勢町	52353327	93	142
北大阪	能勢町	52353331	95	145
北大阪	能勢町	52353332	95	145
北大阪	能勢町	52353333	95	145
北大阪	能勢町	52353334	95	145
北大阪	能勢町	52353335	93	142
北大阪	能勢町	52353336	93	142
北大阪	能勢町	52353337	93	142
北大阪	能勢町	52353338	93	142
北大阪	能勢町	52353341	94	143
北大阪	能勢町	52353342	94	143
北大阪	能勢町	52353343	94	143
北大阪	能勢町	52353344	94	143
北大阪	能勢町	52353345	92	140
北大阪	能勢町	52353346	92	140
北大阪	能勢町	52353347	92	140
北大阪	能勢町	52353348	92	140
北大阪	能勢町	52353350	94	143
北大阪	能勢町	52353351	94	143
北大阪	能勢町	52353352	94	143
北大阪	能勢町	52353353	94	143
北大阪	能勢町	52353354	94	143
北大阪	能勢町	52353355	92	140
北大阪	能勢町	52353356	92	140
北大阪	能勢町	52353357	92	140
北大阪	能勢町	52353358	92	140
北大阪	能勢町	52353360	94	143
北大阪	能勢町	52353361	94	143
北大阪	能勢町	52353362	94	143
北大阪	能勢町	52353363	94	143
北大阪	能勢町	52353364	94	143
北大阪	能勢町	52353365	92	140
北大阪	能勢町	52353366	92	140
北大阪	能勢町	52353367	92	140
北大阪	能勢町	52353368	92	140
北大阪	能勢町	52353370	94	143
北大阪	能勢町	52353371	94	143
北大阪	能勢町	52353372	94	143
北大阪	能勢町	52353373	94	143
北大阪	能勢町	52353374	94	143
北大阪	能勢町	52353375	92	140
北大阪	能勢町	52353376	92	140
北大阪	能勢町	52353377	92	140
北大阪	能勢町	52353378	92	140
北大阪	能勢町	52353380	94	143
北大阪	能勢町	52353381	94	143

## (別添)大雨警報・注意報の土壌雨量指数基準値

令和元年5月29日現在

市町村等を まとめた地域	市町村等	地域メッシュコード (1 km格子対応)	土壌雨量指数	
			注意報基準	警報基準
北大阪	能勢町	52353382	94	143
北大阪	能勢町	52353383	94	143
北大阪	能勢町	52353384	94	143
北大阪	能勢町	52353385	92	140
北大阪	能勢町	52353386	92	140
北大阪	能勢町	52353387	92	140
北大阪	能勢町	52353388	92	140
北大阪	能勢町	52353390	94	143
北大阪	能勢町	52353391	94	143
北大阪	能勢町	52353392	94	143
北大阪	能勢町	52353393	94	143
北大阪	能勢町	52353394	94	143
北大阪	能勢町	52353395	92	140
北大阪	能勢町	52353396	92	140
北大阪	能勢町	52353397	92	140
北大阪	能勢町	52354208	96	146
北大阪	能勢町	52354209	96	146
北大阪	能勢町	52354218	96	146
北大阪	能勢町	52354219	96	146
北大阪	能勢町	52354228	96	146
北大阪	能勢町	52354229	96	146
北大阪	能勢町	52354237	96	146
北大阪	能勢町	52354238	96	146
北大阪	能勢町	52354239	96	146
北大阪	能勢町	52354247	96	146
北大阪	能勢町	52354248	96	146
北大阪	能勢町	52354249	96	146
北大阪	能勢町	52354258	96	146
北大阪	能勢町	52354259	96	146
北大阪	能勢町	52354300	98	149
北大阪	能勢町	52354301	98	149
北大阪	能勢町	52354302	98	149
北大阪	能勢町	52354303	98	149
北大阪	能勢町	52354304	98	149
北大阪	能勢町	52354305	97	148
北大阪	能勢町	52354310	98	149
北大阪	能勢町	52354330	98	149
東部大阪	守口市	52350465	114	—
東部大阪	守口市	52350466	114	—
東部大阪	守口市	52350474	114	—
東部大阪	守口市	52350475	114	—
東部大阪	守口市	52350485	114	—
東部大阪	守口市	52350495	114	—
東部大阪	守口市	52350496	114	—
東部大阪	守口市	52351405	114	—
東部大阪	守口市	52351406	114	—
東部大阪	守口市	52351407	114	—
東部大阪	守口市	52351416	114	—
東部大阪	守口市	52351417	114	—
東部大阪	枚方市	52351459	114	—
東部大阪	枚方市	52351532	93	139

## (別添)大雨警報・注意報の土壌雨量指数基準値

令和元年5月29日現在

市町村等を まとめた地域	市町村等	地域メッシュコード (1 km格子対応)	土壌雨量指数	
			注意報基準	警報基準
東部大阪	枚方市	52351533	114	—
東部大阪	枚方市	52351537	91	137
東部大阪	枚方市	52351541	93	139
東部大阪	枚方市	52351542	93	139
東部大阪	枚方市	52351543	93	139
東部大阪	枚方市	52351547	91	137
東部大阪	枚方市	52351548	91	137
東部大阪	枚方市	52351550	93	139
東部大阪	枚方市	52351551	93	139
東部大阪	枚方市	52351552	93	139
東部大阪	枚方市	52351557	91	137
東部大阪	枚方市	52351558	91	137
東部大阪	枚方市	52351560	114	—
東部大阪	枚方市	52351561	97	146
東部大阪	枚方市	52351562	97	146
東部大阪	枚方市	52351563	97	146
東部大阪	枚方市	52351564	114	—
東部大阪	枚方市	52351565	114	—
東部大阪	枚方市	52351566	97	146
東部大阪	枚方市	52351567	97	146
東部大阪	枚方市	52351568	97	146
東部大阪	枚方市	52351569	97	146
東部大阪	枚方市	52351571	97	146
東部大阪	枚方市	52351572	97	146
東部大阪	枚方市	52351573	97	146
東部大阪	枚方市	52351574	114	—
東部大阪	枚方市	52351575	114	—
東部大阪	枚方市	52351576	97	146
東部大阪	枚方市	52351577	97	146
東部大阪	枚方市	52351578	97	146
東部大阪	枚方市	52351581	114	—
東部大阪	枚方市	52351582	97	146
東部大阪	枚方市	52351583	114	—
東部大阪	枚方市	52351584	114	—
東部大阪	枚方市	52351585	97	146
東部大阪	枚方市	52351586	114	—
東部大阪	枚方市	52351587	97	146
東部大阪	枚方市	52351588	97	146
東部大阪	枚方市	52351592	97	146
東部大阪	枚方市	52351593	97	146
東部大阪	枚方市	52351594	114	—
東部大阪	枚方市	52351595	97	146
東部大阪	枚方市	52351596	114	—
東部大阪	枚方市	52351597	97	146
東部大阪	枚方市	52352502	114	—
東部大阪	枚方市	52352503	114	—
東部大阪	枚方市	52352504	114	—
東部大阪	枚方市	52352505	114	—
東部大阪	枚方市	52352506	97	146
東部大阪	枚方市	52352512	114	—
東部大阪	枚方市	52352513	97	146

## (別添)大雨警報・注意報の土壌雨量指数基準値

令和元年5月29日現在

市町村等を まとめた地域	市町村等	地域メッシュコード (1 km格子対応)	土壌雨量指数	
			注意報基準	警報基準
東部大阪	枚方市	52352514	114	—
東部大阪	枚方市	52352515	114	—
東部大阪	枚方市	52352516	97	146
東部大阪	枚方市	52352523	114	—
東部大阪	枚方市	52352524	114	—
東部大阪	枚方市	52352534	114	—
東部大阪	枚方市	52352544	114	—
東部大阪	八尾市	51357407	114	—
東部大阪	八尾市	51357408	114	—
東部大阪	八尾市	51357416	114	—
東部大阪	八尾市	51357417	114	—
東部大阪	八尾市	51357418	114	—
東部大阪	八尾市	51357419	114	—
東部大阪	八尾市	51357427	114	—
東部大阪	八尾市	51357428	114	—
東部大阪	八尾市	51357429	114	—
東部大阪	八尾市	51357436	114	—
東部大阪	八尾市	51357437	114	—
東部大阪	八尾市	51357438	114	—
東部大阪	八尾市	51357439	114	—
東部大阪	八尾市	51357446	114	—
東部大阪	八尾市	51357447	114	—
東部大阪	八尾市	51357448	114	—
東部大阪	八尾市	51357449	114	—
東部大阪	八尾市	51357456	114	—
東部大阪	八尾市	51357457	114	—
東部大阪	八尾市	51357458	114	—
東部大阪	八尾市	51357459	114	—
東部大阪	八尾市	51357467	114	—
東部大阪	八尾市	51357468	114	—
東部大阪	八尾市	51357469	114	—
東部大阪	八尾市	51357478	114	—
東部大阪	八尾市	51357479	114	—
東部大阪	八尾市	51357520	91	137
東部大阪	八尾市	51357521	91	137
東部大阪	八尾市	51357530	91	137
東部大阪	八尾市	51357531	91	137
東部大阪	八尾市	51357540	91	137
東部大阪	八尾市	51357541	91	137
東部大阪	八尾市	51357542	91	137
東部大阪	八尾市	51357550	114	—
東部大阪	八尾市	51357551	91	137
東部大阪	八尾市	51357552	91	137
東部大阪	八尾市	51357560	114	—
東部大阪	八尾市	51357561	91	137
東部大阪	八尾市	51357562	91	137
東部大阪	寝屋川市	52350499	114	—
東部大阪	寝屋川市	52351408	114	—
東部大阪	寝屋川市	52351409	114	—
東部大阪	寝屋川市	52351418	114	—
東部大阪	寝屋川市	52351419	114	—

## (別添)大雨警報・注意報の土壌雨量指数基準値

令和元年5月29日現在

市町村等を まとめた地域	市町村等	地域メッシュコード (1 km格子対応)	土壌雨量指数	
			注意報基準	警報基準
東部大阪	寝屋川市	52351427	114	—
東部大阪	寝屋川市	52351428	114	—
東部大阪	寝屋川市	52351429	114	—
東部大阪	寝屋川市	52351438	114	—
東部大阪	寝屋川市	52351439	114	—
東部大阪	寝屋川市	52351449	114	—
東部大阪	寝屋川市	52351500	114	—
東部大阪	寝屋川市	52351501	93	139
東部大阪	寝屋川市	52351502	93	139
東部大阪	寝屋川市	52351510	93	139
東部大阪	寝屋川市	52351511	93	139
東部大阪	寝屋川市	52351512	93	139
東部大阪	寝屋川市	52351520	93	139
東部大阪	寝屋川市	52351521	93	139
東部大阪	寝屋川市	52351522	93	139
東部大阪	寝屋川市	52351530	93	139
東部大阪	寝屋川市	52351531	93	139
東部大阪	寝屋川市	52351540	93	139
東部大阪	大東市	52350448	114	—
東部大阪	大東市	52350449	114	—
東部大阪	大東市	52350458	114	—
東部大阪	大東市	52350459	114	—
東部大阪	大東市	52350469	114	—
東部大阪	大東市	52350540	114	—
東部大阪	大東市	52350541	91	136
東部大阪	大東市	52350542	91	136
東部大阪	大東市	52350543	91	136
東部大阪	大東市	52350550	114	—
東部大阪	大東市	52350551	91	136
東部大阪	大東市	52350552	91	136
東部大阪	大東市	52350553	91	136
東部大阪	大東市	52350560	114	—
東部大阪	大東市	52350561	91	136
東部大阪	大東市	52350562	91	136
東部大阪	大東市	52350570	114	—
東部大阪	大東市	52350571	91	136
東部大阪	柏原市	51356561	95	143
東部大阪	柏原市	51356562	95	143
東部大阪	柏原市	51356570	95	143
東部大阪	柏原市	51356571	95	143
東部大阪	柏原市	51356572	95	143
東部大阪	柏原市	51356580	95	143
東部大阪	柏原市	51356581	95	143
東部大阪	柏原市	51356582	95	143
東部大阪	柏原市	51356583	95	143
東部大阪	柏原市	51356590	95	143
東部大阪	柏原市	51356591	95	143
東部大阪	柏原市	51356592	95	143
東部大阪	柏原市	51356593	95	143
東部大阪	柏原市	51357409	114	—
東部大阪	柏原市	51357500	95	143

## (別添)大雨警報・注意報の土壌雨量指数基準値

令和元年5月29日現在

市町村等を まとめた地域	市町村等	地域メッシュコード (1 km格子対応)	土壌雨量指数	
			注意報基準	警報基準
東部大阪	柏原市	51357501	95	143
東部大阪	柏原市	51357502	95	143
東部大阪	柏原市	51357503	95	143
東部大阪	柏原市	51357510	95	143
東部大阪	柏原市	51357511	95	143
東部大阪	柏原市	51357512	95	143
東部大阪	柏原市	51357513	95	143
東部大阪	門真市	52350467	114	—
東部大阪	門真市	52350468	114	—
東部大阪	門真市	52350476	114	—
東部大阪	門真市	52350477	114	—
東部大阪	門真市	52350478	114	—
東部大阪	門真市	52350479	114	—
東部大阪	門真市	52350486	114	—
東部大阪	門真市	52350487	114	—
東部大阪	門真市	52350488	114	—
東部大阪	門真市	52350489	114	—
東部大阪	門真市	52350497	114	—
東部大阪	門真市	52350498	114	—
東部大阪	東大阪市	51357465	114	—
東部大阪	東大阪市	51357466	114	—
東部大阪	東大阪市	51357475	114	—
東部大阪	東大阪市	51357476	114	—
東部大阪	東大阪市	51357477	114	—
東部大阪	東大阪市	51357485	114	—
東部大阪	東大阪市	51357486	114	—
東部大阪	東大阪市	51357487	114	—
東部大阪	東大阪市	51357488	114	—
東部大阪	東大阪市	51357489	114	—
東部大阪	東大阪市	51357495	114	—
東部大阪	東大阪市	51357496	114	—
東部大阪	東大阪市	51357497	114	—
東部大阪	東大阪市	51357498	114	—
東部大阪	東大阪市	51357499	114	—
東部大阪	東大阪市	51357570	114	—
東部大阪	東大阪市	51357571	100	150
東部大阪	東大阪市	51357572	100	150
東部大阪	東大阪市	51357580	114	—
東部大阪	東大阪市	51357581	106	159
東部大阪	東大阪市	51357582	106	159
東部大阪	東大阪市	51357590	114	—
東部大阪	東大阪市	51357591	106	159
東部大阪	東大阪市	51357592	106	159
東部大阪	東大阪市	51357593	106	159
東部大阪	東大阪市	52350405	114	—
東部大阪	東大阪市	52350406	114	—
東部大阪	東大阪市	52350407	114	—
東部大阪	東大阪市	52350408	114	—
東部大阪	東大阪市	52350409	114	—
東部大阪	東大阪市	52350415	114	—
東部大阪	東大阪市	52350416	114	—

## (別添)大雨警報・注意報の土壌雨量指数基準値

令和元年5月29日現在

市町村等を まとめた地域	市町村等	地域メッシュコード (1 km格子対応)	土壌雨量指数	
			注意報基準	警報基準
東部大阪	東大阪市	52350417	114	—
東部大阪	東大阪市	52350418	114	—
東部大阪	東大阪市	52350419	114	—
東部大阪	東大阪市	52350426	114	—
東部大阪	東大阪市	52350427	114	—
東部大阪	東大阪市	52350428	114	—
東部大阪	東大阪市	52350429	114	—
東部大阪	東大阪市	52350437	114	—
東部大阪	東大阪市	52350438	114	—
東部大阪	東大阪市	52350439	114	—
東部大阪	東大阪市	52350500	114	—
東部大阪	東大阪市	52350501	106	159
東部大阪	東大阪市	52350502	106	159
東部大阪	東大阪市	52350503	106	159
東部大阪	東大阪市	52350510	114	—
東部大阪	東大阪市	52350511	106	159
東部大阪	東大阪市	52350512	106	159
東部大阪	東大阪市	52350513	106	159
東部大阪	東大阪市	52350520	114	—
東部大阪	東大阪市	52350521	106	159
東部大阪	東大阪市	52350522	106	159
東部大阪	東大阪市	52350523	106	159
東部大阪	東大阪市	52350530	114	—
東部大阪	東大阪市	52350531	106	159
東部大阪	東大阪市	52350532	106	159
東部大阪	東大阪市	52350533	106	159
東部大阪	四條畷市	52350554	86	129
東部大阪	四條畷市	52350563	86	129
東部大阪	四條畷市	52350564	86	129
東部大阪	四條畷市	52350565	81	122
東部大阪	四條畷市	52350572	86	129
東部大阪	四條畷市	52350573	86	129
東部大阪	四條畷市	52350574	86	129
東部大阪	四條畷市	52350575	81	122
東部大阪	四條畷市	52350580	86	129
東部大阪	四條畷市	52350581	86	129
東部大阪	四條畷市	52350582	86	129
東部大阪	四條畷市	52350583	86	129
東部大阪	四條畷市	52350584	86	129
東部大阪	四條畷市	52350585	81	122
東部大阪	四條畷市	52350590	86	129
東部大阪	四條畷市	52350591	86	129
東部大阪	四條畷市	52350592	86	129
東部大阪	四條畷市	52350593	86	129
東部大阪	交野市	52350594	91	136
東部大阪	交野市	52350595	87	130
東部大阪	交野市	52351503	93	139
東部大阪	交野市	52351504	93	139
東部大阪	交野市	52351505	91	137
東部大阪	交野市	52351506	91	137
東部大阪	交野市	52351513	93	139

## (別添)大雨警報・注意報の土壌雨量指数基準値

令和元年5月29日現在

市町村等を まとめた地域	市町村等	地域メッシュコード (1 km格子対応)	土壌雨量指数	
			注意報基準	警報基準
東部大阪	交野市	52351514	93	139
東部大阪	交野市	52351515	91	137
東部大阪	交野市	52351516	91	137
東部大阪	交野市	52351523	93	139
東部大阪	交野市	52351524	93	139
東部大阪	交野市	52351525	91	137
東部大阪	交野市	52351526	91	137
東部大阪	交野市	52351534	93	139
東部大阪	交野市	52351535	91	137
東部大阪	交野市	52351536	91	137
東部大阪	交野市	52351544	114	—
東部大阪	交野市	52351545	91	137
東部大阪	交野市	52351546	91	137
東部大阪	交野市	52351553	93	139
東部大阪	交野市	52351554	114	—
東部大阪	交野市	52351555	91	137
東部大阪	交野市	52351556	91	137
南河内	富田林市	51355437	93	135
南河内	富田林市	51355438	93	135
南河内	富田林市	51355446	88	128
南河内	富田林市	51355447	88	128
南河内	富田林市	51355448	88	128
南河内	富田林市	51355456	88	128
南河内	富田林市	51355457	88	128
南河内	富田林市	51355458	88	128
南河内	富田林市	51355466	88	128
南河内	富田林市	51355467	88	128
南河内	富田林市	51355468	88	128
南河内	富田林市	51355475	88	128
南河内	富田林市	51355476	88	128
南河内	富田林市	51355477	88	128
南河内	富田林市	51355478	88	128
南河内	富田林市	51355485	88	128
南河内	富田林市	51355486	88	128
南河内	富田林市	51355487	88	128
南河内	富田林市	51355488	88	128
南河内	富田林市	51355495	88	128
南河内	富田林市	51355496	88	128
南河内	富田林市	51355497	88	—
南河内	富田林市	51355498	88	—
南河内	富田林市	51355499	88	128
南河内	富田林市	51356405	87	127
南河内	富田林市	51356406	87	127
南河内	富田林市	51356407	87	127
南河内	富田林市	51356408	88	—
南河内	富田林市	51356409	87	127
南河内	富田林市	51356415	87	127
南河内	富田林市	51356416	87	127
南河内	富田林市	51356417	87	127
南河内	富田林市	51356418	88	—
南河内	富田林市	51356419	88	—

## (別添)大雨警報・注意報の土壌雨量指数基準値

令和元年5月29日現在

市町村等を まとめた地域	市町村等	地域メッシュコード (1 km格子対応)	土壌雨量指数	
			注意報基準	警報基準
南河内	富田林市	51356427	87	127
南河内	富田林市	51356428	87	127
南河内	富田林市	51356429	88	—
南河内	富田林市	51356437	87	127
南河内	河内長野市	51354329	89	129
南河内	河内長野市	51354339	89	129
南河内	河内長野市	51354349	89	129
南河内	河内長野市	51354410	94	137
南河内	河内長野市	51354411	94	137
南河内	河内長野市	51354420	90	131
南河内	河内長野市	51354421	90	131
南河内	河内長野市	51354422	90	131
南河内	河内長野市	51354430	90	131
南河内	河内長野市	51354431	90	131
南河内	河内長野市	51354432	90	131
南河内	河内長野市	51354433	90	131
南河内	河内長野市	51354434	90	131
南河内	河内長野市	51354440	90	131
南河内	河内長野市	51354441	90	131
南河内	河内長野市	51354442	90	131
南河内	河内長野市	51354443	90	131
南河内	河内長野市	51354444	90	131
南河内	河内長野市	51354450	90	131
南河内	河内長野市	51354451	90	131
南河内	河内長野市	51354452	90	131
南河内	河内長野市	51354453	90	131
南河内	河内長野市	51354454	90	131
南河内	河内長野市	51354455	84	123
南河内	河内長野市	51354456	84	123
南河内	河内長野市	51354457	84	123
南河内	河内長野市	51354458	84	123
南河内	河内長野市	51354461	90	131
南河内	河内長野市	51354462	90	131
南河内	河内長野市	51354463	90	131
南河内	河内長野市	51354464	90	131
南河内	河内長野市	51354465	84	123
南河内	河内長野市	51354466	84	123
南河内	河内長野市	51354467	84	123
南河内	河内長野市	51354468	84	123
南河内	河内長野市	51354469	84	123
南河内	河内長野市	51354472	90	131
南河内	河内長野市	51354473	90	131
南河内	河内長野市	51354474	90	131
南河内	河内長野市	51354475	84	123
南河内	河内長野市	51354476	84	123
南河内	河内長野市	51354477	84	123
南河内	河内長野市	51354478	84	123
南河内	河内長野市	51354479	84	123
南河内	河内長野市	51354482	91	132
南河内	河内長野市	51354483	91	132
南河内	河内長野市	51354484	91	132

## (別添)大雨警報・注意報の土壌雨量指数基準値

令和元年5月29日現在

市町村等を まとめた地域	市町村等	地域メッシュコード (1 km格子対応)	土壌雨量指数	
			注意報基準	警報基準
南河内	河内長野市	51354485	88	128
南河内	河内長野市	51354486	88	128
南河内	河内長野市	51354487	88	128
南河内	河内長野市	51354488	88	128
南河内	河内長野市	51354489	88	128
南河内	河内長野市	51354492	91	132
南河内	河内長野市	51354493	91	132
南河内	河内長野市	51354494	91	132
南河内	河内長野市	51354495	88	128
南河内	河内長野市	51354496	88	128
南河内	河内長野市	51354497	88	128
南河内	河内長野市	51354498	88	128
南河内	河内長野市	51354499	88	128
南河内	河内長野市	51354560	85	124
南河内	河内長野市	51354561	85	124
南河内	河内長野市	51354562	85	124
南河内	河内長野市	51354570	85	124
南河内	河内長野市	51354571	85	124
南河内	河内長野市	51354572	85	124
南河内	河内長野市	51354580	91	133
南河内	河内長野市	51354581	91	133
南河内	河内長野市	51354590	91	133
南河内	河内長野市	51355402	91	132
南河内	河内長野市	51355403	91	132
南河内	河内長野市	51355404	91	132
南河内	河内長野市	51355405	88	128
南河内	河内長野市	51355406	88	128
南河内	河内長野市	51355407	88	128
南河内	河内長野市	51355408	88	128
南河内	河内長野市	51355409	88	128
南河内	河内長野市	51355412	91	132
南河内	河内長野市	51355413	91	132
南河内	河内長野市	51355414	91	132
南河内	河内長野市	51355415	88	128
南河内	河内長野市	51355416	88	128
南河内	河内長野市	51355417	88	128
南河内	河内長野市	51355418	88	128
南河内	河内長野市	51355422	91	132
南河内	河内長野市	51355423	91	132
南河内	河内長野市	51355424	91	132
南河内	河内長野市	51355425	88	128
南河内	河内長野市	51355426	88	128
南河内	河内長野市	51355427	88	128
南河内	河内長野市	51355432	91	132
南河内	河内長野市	51355433	91	132
南河内	河内長野市	51355434	91	132
南河内	河内長野市	51355435	88	128
南河内	河内長野市	51355436	88	128
南河内	河内長野市	51355443	86	125
南河内	河内長野市	51355444	86	125
南河内	河内長野市	51355445	82	120

## (別添)大雨警報・注意報の土壌雨量指数基準値

令和元年5月29日現在

市町村等を まとめた地域	市町村等	地域メッシュコード (1 km格子対応)	土壌雨量指数	
			注意報基準	警報基準
南河内	河内長野市	51355453	86	125
南河内	河内長野市	51355454	86	125
南河内	河内長野市	51355455	82	120
南河内	河内長野市	51355464	86	125
南河内	河内長野市	51355465	82	120
南河内	松原市	51356474	114	—
南河内	松原市	51356483	114	—
南河内	松原市	51356484	114	—
南河内	松原市	51356492	114	—
南河内	松原市	51356493	114	—
南河内	松原市	51356494	114	—
南河内	松原市	51356495	114	—
南河内	松原市	51357402	114	—
南河内	松原市	51357403	114	—
南河内	松原市	51357404	114	—
南河内	松原市	51357405	114	—
南河内	松原市	51357406	114	—
南河内	松原市	51357412	114	—
南河内	松原市	51357413	114	—
南河内	羽曳野市	51356438	88	—
南河内	羽曳野市	51356439	87	127
南河内	羽曳野市	51356446	87	127
南河内	羽曳野市	51356447	87	127
南河内	羽曳野市	51356448	88	—
南河内	羽曳野市	51356449	87	127
南河内	羽曳野市	51356456	87	127
南河内	羽曳野市	51356457	87	127
南河内	羽曳野市	51356458	87	127
南河内	羽曳野市	51356459	87	127
南河内	羽曳野市	51356465	114	—
南河内	羽曳野市	51356466	86	125
南河内	羽曳野市	51356467	114	—
南河内	羽曳野市	51356468	114	—
南河内	羽曳野市	51356469	114	—
南河内	羽曳野市	51356475	114	—
南河内	羽曳野市	51356476	114	—
南河内	羽曳野市	51356477	114	—
南河内	羽曳野市	51356478	114	—
南河内	羽曳野市	51356479	86	125
南河内	羽曳野市	51356485	114	—
南河内	羽曳野市	51356486	114	—
南河内	羽曳野市	51356496	114	—
南河内	羽曳野市	51356530	84	123
南河内	羽曳野市	51356540	84	123
南河内	羽曳野市	51356541	84	123
南河内	羽曳野市	51356542	84	123
南河内	羽曳野市	51356550	84	123
南河内	羽曳野市	51356551	84	123
南河内	羽曳野市	51356560	82	119
南河内	藤井寺市	51356487	114	—
南河内	藤井寺市	51356488	114	—

## (別添)大雨警報・注意報の土壌雨量指数基準値

令和元年5月29日現在

市町村等を まとめた地域	市町村等	地域メッシュコード (1 km格子対応)	土壌雨量指数	
			注意報基準	警報基準
南河内	藤井寺市	51356489	114	—
南河内	藤井寺市	51356497	114	—
南河内	藤井寺市	51356498	114	—
南河内	藤井寺市	51356499	114	—
南河内	大阪狭山市	51355463	91	132
南河内	大阪狭山市	51355473	99	—
南河内	大阪狭山市	51355474	91	132
南河内	大阪狭山市	51355483	91	132
南河内	大阪狭山市	51355484	99	—
南河内	大阪狭山市	51355493	91	132
南河内	大阪狭山市	51355494	91	132
南河内	大阪狭山市	51356403	90	131
南河内	大阪狭山市	51356404	114	—
南河内	大阪狭山市	51356413	90	131
南河内	大阪狭山市	51356414	114	—
南河内	大阪狭山市	51356424	114	—
南河内	太子町	51356501	84	123
南河内	太子町	51356502	84	123
南河内	太子町	51356511	84	123
南河内	太子町	51356512	84	123
南河内	太子町	51356513	84	123
南河内	太子町	51356520	84	123
南河内	太子町	51356521	84	123
南河内	太子町	51356522	84	123
南河内	太子町	51356523	84	123
南河内	太子町	51356531	84	123
南河内	太子町	51356532	84	123
南河内	太子町	51356533	84	123
南河内	河南町	51355479	88	128
南河内	河南町	51355489	88	128
南河内	河南町	51355551	86	126
南河内	河南町	51355552	86	126
南河内	河南町	51355560	86	126
南河内	河南町	51355561	86	126
南河内	河南町	51355562	86	126
南河内	河南町	51355563	86	126
南河内	河南町	51355564	86	126
南河内	河南町	51355570	86	126
南河内	河南町	51355571	86	126
南河内	河南町	51355572	86	126
南河内	河南町	51355573	86	126
南河内	河南町	51355574	86	126
南河内	河南町	51355580	86	126
南河内	河南町	51355581	86	126
南河内	河南町	51355582	86	126
南河内	河南町	51355583	86	126
南河内	河南町	51355584	86	126
南河内	河南町	51355590	86	126
南河内	河南町	51355591	86	126
南河内	河南町	51355592	86	126
南河内	河南町	51355593	86	126

## (別添) 大雨警報・注意報の土壌雨量指数基準値

令和元年5月29日現在

市町村等を まとめた地域	市町村等	地域メッシュコード (1 km格子対応)	土壌雨量指数	
			注意報基準	警報基準
南河内	河南町	51356500	84	123
南河内	河南町	51356503	84	123
南河内	河南町	51356510	84	123
南河内	千早赤阪村	51354582	91	133
南河内	千早赤阪村	51354583	91	133
南河内	千早赤阪村	51354591	91	133
南河内	千早赤阪村	51354592	91	133
南河内	千早赤阪村	51354593	91	133
南河内	千早赤阪村	51355419	88	128
南河内	千早赤阪村	51355428	88	128
南河内	千早赤阪村	51355429	88	128
南河内	千早赤阪村	51355439	88	128
南河内	千早赤阪村	51355449	82	120
南河内	千早赤阪村	51355459	82	120
南河内	千早赤阪村	51355469	82	120
南河内	千早赤阪村	51355500	91	133
南河内	千早赤阪村	51355501	91	133
南河内	千早赤阪村	51355502	91	133
南河内	千早赤阪村	51355510	91	133
南河内	千早赤阪村	51355511	91	133
南河内	千早赤阪村	51355512	91	133
南河内	千早赤阪村	51355513	91	133
南河内	千早赤阪村	51355520	91	133
南河内	千早赤阪村	51355521	91	133
南河内	千早赤阪村	51355522	91	133
南河内	千早赤阪村	51355523	91	133
南河内	千早赤阪村	51355530	91	133
南河内	千早赤阪村	51355531	91	133
南河内	千早赤阪村	51355532	91	133
南河内	千早赤阪村	51355533	91	133
南河内	千早赤阪村	51355534	91	133
南河内	千早赤阪村	51355540	82	119
南河内	千早赤阪村	51355541	82	119
南河内	千早赤阪村	51355542	82	119
南河内	千早赤阪村	51355543	82	119
南河内	千早赤阪村	51355544	82	119
南河内	千早赤阪村	51355550	82	119
南河内	千早赤阪村	51355553	82	119
南河内	千早赤阪村	51355554	82	119
泉州	堺市	51355359	99	127
泉州	堺市	51355368	99	127
泉州	堺市	51355369	99	127
泉州	堺市	51355378	99	127
泉州	堺市	51355379	114	—
泉州	堺市	51355387	99	127
泉州	堺市	51355388	99	127
泉州	堺市	51355389	114	—
泉州	堺市	51355397	114	—
泉州	堺市	51355398	114	—
泉州	堺市	51355399	99	127
泉州	堺市	51355420	105	135

## (別添)大雨警報・注意報の土壌雨量指数基準値

令和元年5月29日現在

市町村等を まとめた地域	市町村等	地域メッシュコード (1 km格子対応)	土壌雨量指数	
			注意報基準	警報基準
泉州	堺市	51355421	105	135
泉州	堺市	51355430	105	135
泉州	堺市	51355431	105	135
泉州	堺市	51355440	99	128
泉州	堺市	51355441	99	128
泉州	堺市	51355442	99	128
泉州	堺市	51355450	99	128
泉州	堺市	51355451	99	128
泉州	堺市	51355452	99	128
泉州	堺市	51355460	99	128
泉州	堺市	51355461	99	128
泉州	堺市	51355462	99	128
泉州	堺市	51355470	99	128
泉州	堺市	51355471	99	128
泉州	堺市	51355472	99	128
泉州	堺市	51355480	99	128
泉州	堺市	51355481	99	128
泉州	堺市	51355482	99	128
泉州	堺市	51355490	114	—
泉州	堺市	51355491	99	128
泉州	堺市	51355492	99	128
泉州	堺市	51356307	101	130
泉州	堺市	51356308	114	—
泉州	堺市	51356309	101	130
泉州	堺市	51356317	114	—
泉州	堺市	51356318	101	130
泉州	堺市	51356319	101	130
泉州	堺市	51356327	114	—
泉州	堺市	51356328	101	130
泉州	堺市	51356329	101	130
泉州	堺市	51356336	114	—
泉州	堺市	51356337	114	—
泉州	堺市	51356338	101	130
泉州	堺市	51356339	114	—
泉州	堺市	51356345	114	—
泉州	堺市	51356346	114	—
泉州	堺市	51356347	114	—
泉州	堺市	51356348	101	130
泉州	堺市	51356349	114	—
泉州	堺市	51356353	114	—
泉州	堺市	51356354	114	—
泉州	堺市	51356355	114	—
泉州	堺市	51356356	114	—
泉州	堺市	51356357	114	—
泉州	堺市	51356358	101	130
泉州	堺市	51356359	101	130
泉州	堺市	51356362	—	—
泉州	堺市	51356363	—	—
泉州	堺市	51356364	—	—
泉州	堺市	51356365	114	—
泉州	堺市	51356366	114	—

## (別添)大雨警報・注意報の土壌雨量指数基準値

令和元年5月29日現在

市町村等を まとめた地域	市町村等	地域メッシュコード (1 km格子対応)	土壌雨量指数	
			注意報基準	警報基準
泉州	堺市	51356367	114	—
泉州	堺市	51356368	114	—
泉州	堺市	51356369	114	—
泉州	堺市	51356372	—	—
泉州	堺市	51356373	—	—
泉州	堺市	51356374	—	—
泉州	堺市	51356375	114	—
泉州	堺市	51356376	114	—
泉州	堺市	51356377	114	—
泉州	堺市	51356378	114	—
泉州	堺市	51356379	114	—
泉州	堺市	51356382	—	—
泉州	堺市	51356383	—	—
泉州	堺市	51356384	—	—
泉州	堺市	51356385	114	—
泉州	堺市	51356386	114	—
泉州	堺市	51356387	114	—
泉州	堺市	51356388	114	—
泉州	堺市	51356389	114	—
泉州	堺市	51356392	—	—
泉州	堺市	51356393	—	—
泉州	堺市	51356394	—	—
泉州	堺市	51356395	114	—
泉州	堺市	51356396	114	—
泉州	堺市	51356397	114	—
泉州	堺市	51356398	114	—
泉州	堺市	51356399	114	—
泉州	堺市	51356400	99	127
泉州	堺市	51356401	99	127
泉州	堺市	51356402	99	127
泉州	堺市	51356410	99	127
泉州	堺市	51356411	99	127
泉州	堺市	51356412	114	—
泉州	堺市	51356420	99	127
泉州	堺市	51356421	114	—
泉州	堺市	51356422	114	—
泉州	堺市	51356423	99	127
泉州	堺市	51356425	95	123
泉州	堺市	51356426	95	123
泉州	堺市	51356430	114	—
泉州	堺市	51356431	114	—
泉州	堺市	51356432	114	—
泉州	堺市	51356433	114	—
泉州	堺市	51356434	114	—
泉州	堺市	51356435	95	123
泉州	堺市	51356436	95	123
泉州	堺市	51356440	114	—
泉州	堺市	51356441	114	—
泉州	堺市	51356442	114	—
泉州	堺市	51356443	114	—
泉州	堺市	51356444	114	—

## (別添) 大雨警報・注意報の土壌雨量指数基準値

令和元年5月29日現在

市町村等を まとめた地域	市町村等	地域メッシュコード (1 km格子対応)	土壌雨量指数	
			注意報基準	警報基準
泉州	堺市	51356445	95	123
泉州	堺市	51356450	114	—
泉州	堺市	51356451	114	—
泉州	堺市	51356452	114	—
泉州	堺市	51356453	114	—
泉州	堺市	51356454	114	—
泉州	堺市	51356455	114	—
泉州	堺市	51356460	114	—
泉州	堺市	51356461	114	—
泉州	堺市	51356462	114	—
泉州	堺市	51356463	114	—
泉州	堺市	51356464	114	—
泉州	堺市	51356470	114	—
泉州	堺市	51356471	114	—
泉州	堺市	51356472	114	—
泉州	堺市	51356473	114	—
泉州	堺市	51356480	114	—
泉州	堺市	51356481	114	—
泉州	堺市	51356482	114	—
泉州	堺市	51356490	114	—
泉州	堺市	51356491	114	—
泉州	堺市	51357302	—	—
泉州	堺市	51357303	—	—
泉州	堺市	51357304	—	—
泉州	堺市	51357305	114	—
泉州	堺市	51357306	114	—
泉州	堺市	51357307	114	—
泉州	堺市	51357308	114	—
泉州	堺市	51357309	114	—
泉州	堺市	51357312	—	—
泉州	堺市	51357313	—	—
泉州	堺市	51357314	—	—
泉州	堺市	51357315	114	—
泉州	堺市	51357316	114	—
泉州	堺市	51357317	114	—
泉州	堺市	51357318	114	—
泉州	堺市	51357322	—	—
泉州	堺市	51357323	—	—
泉州	堺市	51357324	—	—
泉州	堺市	51357325	114	—
泉州	堺市	51357326	114	—
泉州	堺市	51357401	114	—
泉州	岸和田市	51354325	102	132
泉州	岸和田市	51354334	101	130
泉州	岸和田市	51354335	102	132
泉州	岸和田市	51354344	101	130
泉州	岸和田市	51354345	102	132
泉州	岸和田市	51354346	102	132
泉州	岸和田市	51354354	101	130
泉州	岸和田市	51354355	102	132
泉州	岸和田市	51354356	102	132

## (別添)大雨警報・注意報の土壌雨量指数基準値

令和元年5月29日現在

市町村等を まとめた地域	市町村等	地域メッシュコード (1 km格子対応)	土壌雨量指数	
			注意報基準	警報基準
泉州	岸和田市	51354363	101	130
泉州	岸和田市	51354364	101	130
泉州	岸和田市	51354365	102	132
泉州	岸和田市	51354373	101	130
泉州	岸和田市	51354374	101	130
泉州	岸和田市	51354375	102	132
泉州	岸和田市	51354383	98	126
泉州	岸和田市	51354384	98	126
泉州	岸和田市	51354385	102	132
泉州	岸和田市	51354392	98	126
泉州	岸和田市	51354393	98	126
泉州	岸和田市	51354394	98	126
泉州	岸和田市	51354395	102	132
泉州	岸和田市	51355249	114	—
泉州	岸和田市	51355258	114	—
泉州	岸和田市	51355259	114	—
泉州	岸和田市	51355267	—	—
泉州	岸和田市	51355268	114	—
泉州	岸和田市	51355269	114	—
泉州	岸和田市	51355278	—	—
泉州	岸和田市	51355279	114	—
泉州	岸和田市	51355289	114	—
泉州	岸和田市	51355299	114	—
泉州	岸和田市	51355301	98	126
泉州	岸和田市	51355302	98	126
泉州	岸和田市	51355303	98	126
泉州	岸和田市	51355304	98	126
泉州	岸和田市	51355305	102	132
泉州	岸和田市	51355310	98	126
泉州	岸和田市	51355311	98	126
泉州	岸和田市	51355312	98	126
泉州	岸和田市	51355313	98	126
泉州	岸和田市	51355314	98	126
泉州	岸和田市	51355315	102	132
泉州	岸和田市	51355320	98	126
泉州	岸和田市	51355321	114	—
泉州	岸和田市	51355322	98	126
泉州	岸和田市	51355323	98	126
泉州	岸和田市	51355324	98	126
泉州	岸和田市	51355325	102	132
泉州	岸和田市	51355330	114	—
泉州	岸和田市	51355331	114	—
泉州	岸和田市	51355332	114	—
泉州	岸和田市	51355333	98	126
泉州	岸和田市	51355334	98	126
泉州	岸和田市	51355340	114	—
泉州	岸和田市	51355341	114	—
泉州	岸和田市	51355342	114	—
泉州	岸和田市	51355343	99	127
泉州	岸和田市	51355344	99	127
泉州	岸和田市	51355350	114	—

## (別添)大雨警報・注意報の土壌雨量指数基準値

令和元年5月29日現在

市町村等を まとめた地域	市町村等	地域メッシュコード (1 km格子対応)	土壌雨量指数	
			注意報基準	警報基準
泉州	岸和田市	51355351	114	—
泉州	岸和田市	51355352	114	—
泉州	岸和田市	51355353	114	—
泉州	岸和田市	51355354	114	—
泉州	岸和田市	51355360	114	—
泉州	岸和田市	51355361	114	—
泉州	岸和田市	51355362	114	—
泉州	岸和田市	51355370	114	—
泉州	岸和田市	51355371	114	—
泉州	岸和田市	51355372	114	—
泉州	岸和田市	51355380	114	—
泉州	岸和田市	51355381	114	—
泉州	泉大津市	51355383	114	—
泉州	泉大津市	51355392	114	—
泉州	泉大津市	51355393	114	—
泉州	泉大津市	51356219	—	—
泉州	泉大津市	51356229	—	—
泉州	泉大津市	51356301	114	—
泉州	泉大津市	51356302	114	—
泉州	泉大津市	51356303	114	—
泉州	泉大津市	51356310	114	—
泉州	泉大津市	51356311	114	—
泉州	泉大津市	51356312	114	—
泉州	泉大津市	51356313	114	—
泉州	泉大津市	51356314	114	—
泉州	泉大津市	51356320	114	—
泉州	泉大津市	51356321	114	—
泉州	泉大津市	51356322	114	—
泉州	泉大津市	51356323	114	—
泉州	泉大津市	51356331	114	—
泉州	貝塚市	51354299	102	132
泉州	貝塚市	51354313	109	140
泉州	貝塚市	51354321	101	130
泉州	貝塚市	51354322	101	130
泉州	貝塚市	51354323	101	130
泉州	貝塚市	51354324	101	130
泉州	貝塚市	51354331	101	130
泉州	貝塚市	51354332	101	130
泉州	貝塚市	51354333	101	130
泉州	貝塚市	51354341	101	130
泉州	貝塚市	51354342	101	130
泉州	貝塚市	51354343	101	130
泉州	貝塚市	51354351	101	130
泉州	貝塚市	51354352	101	130
泉州	貝塚市	51354353	101	130
泉州	貝塚市	51354361	101	130
泉州	貝塚市	51354362	101	130
泉州	貝塚市	51354370	101	130
泉州	貝塚市	51354371	101	130
泉州	貝塚市	51354372	101	130
泉州	貝塚市	51354380	98	126

## (別添)大雨警報・注意報の土壌雨量指数基準値

令和元年5月29日現在

市町村等を まとめた地域	市町村等	地域メッシュコード (1 km格子対応)	土壌雨量指数	
			注意報基準	警報基準
泉州	貝塚市	51354381	98	126
泉州	貝塚市	51354382	98	126
泉州	貝塚市	51354390	98	126
泉州	貝塚市	51354391	98	126
泉州	貝塚市	51355208	114	—
泉州	貝塚市	51355209	102	132
泉州	貝塚市	51355217	114	—
泉州	貝塚市	51355218	114	—
泉州	貝塚市	51355219	114	—
泉州	貝塚市	51355226	114	—
泉州	貝塚市	51355227	114	—
泉州	貝塚市	51355228	114	—
泉州	貝塚市	51355229	114	—
泉州	貝塚市	51355236	114	—
泉州	貝塚市	51355237	114	—
泉州	貝塚市	51355238	114	—
泉州	貝塚市	51355239	114	—
泉州	貝塚市	51355246	114	—
泉州	貝塚市	51355247	114	—
泉州	貝塚市	51355248	114	—
泉州	貝塚市	51355256	114	—
泉州	貝塚市	51355257	114	—
泉州	貝塚市	51355300	98	126
泉州	泉佐野市	51354207	107	138
泉州	泉佐野市	51354208	107	138
泉州	泉佐野市	51354209	107	138
泉州	泉佐野市	51354216	107	138
泉州	泉佐野市	51354217	107	138
泉州	泉佐野市	51354218	107	138
泉州	泉佐野市	51354219	107	138
泉州	泉佐野市	51354226	105	135
泉州	泉佐野市	51354227	105	135
泉州	泉佐野市	51354228	105	135
泉州	泉佐野市	51354229	105	135
泉州	泉佐野市	51354236	105	135
泉州	泉佐野市	51354237	105	135
泉州	泉佐野市	51354238	105	135
泉州	泉佐野市	51354239	105	135
泉州	泉佐野市	51354245	105	135
泉州	泉佐野市	51354246	105	135
泉州	泉佐野市	51354247	105	135
泉州	泉佐野市	51354248	105	135
泉州	泉佐野市	51354255	114	—
泉州	泉佐野市	51354256	114	—
泉州	泉佐野市	51354257	114	—
泉州	泉佐野市	51354264	108	139
泉州	泉佐野市	51354265	114	—
泉州	泉佐野市	51354266	114	—
泉州	泉佐野市	51354274	108	139
泉州	泉佐野市	51354275	114	—
泉州	泉佐野市	51354276	114	—

## (別添)大雨警報・注意報の土壌雨量指数基準値

令和元年5月29日現在

市町村等を まとめた地域	市町村等	地域メッシュコード (1 km格子対応)	土壌雨量指数	
			注意報基準	警報基準
泉州	泉佐野市	51354283	—	—
泉州	泉佐野市	51354284	—	—
泉州	泉佐野市	51354285	114	—
泉州	泉佐野市	51354286	114	—
泉州	泉佐野市	51354293	—	—
泉州	泉佐野市	51354294	—	—
泉州	泉佐野市	51354295	114	—
泉州	泉佐野市	51354296	114	—
泉州	泉佐野市	51354297	114	—
泉州	泉佐野市	51354300	109	140
泉州	泉佐野市	51354301	109	140
泉州	泉佐野市	51354302	109	140
泉州	泉佐野市	51354310	109	140
泉州	泉佐野市	51354311	109	140
泉州	泉佐野市	51354312	109	140
泉州	泉佐野市	51354320	101	130
泉州	泉佐野市	51355129	—	—
泉州	泉佐野市	51355138	—	—
泉州	泉佐野市	51355139	—	—
泉州	泉佐野市	51355148	—	—
泉州	泉佐野市	51355149	—	—
泉州	泉佐野市	51355204	—	—
泉州	泉佐野市	51355205	114	—
泉州	泉佐野市	51355206	114	—
泉州	泉佐野市	51355207	114	—
泉州	泉佐野市	51355210	—	—
泉州	泉佐野市	51355215	114	—
泉州	泉佐野市	51355216	114	—
泉州	泉佐野市	51355220	—	—
泉州	泉佐野市	51355221	—	—
泉州	泉佐野市	51355225	114	—
泉州	泉佐野市	51355230	—	—
泉州	和泉市	51354326	102	132
泉州	和泉市	51354327	102	132
泉州	和泉市	51354336	102	132
泉州	和泉市	51354337	102	132
泉州	和泉市	51354338	102	132
泉州	和泉市	51354347	102	132
泉州	和泉市	51354348	102	132
泉州	和泉市	51354357	102	132
泉州	和泉市	51354358	102	132
泉州	和泉市	51354359	102	132
泉州	和泉市	51354366	102	132
泉州	和泉市	51354367	102	132
泉州	和泉市	51354368	102	132
泉州	和泉市	51354369	102	132
泉州	和泉市	51354376	102	132
泉州	和泉市	51354377	102	132
泉州	和泉市	51354378	102	132
泉州	和泉市	51354379	102	132
泉州	和泉市	51354386	102	132

## (別添)大雨警報・注意報の土壌雨量指数基準値

令和元年5月29日現在

市町村等を まとめた地域	市町村等	地域メッシュコード (1 km格子対応)	土壌雨量指数	
			注意報基準	警報基準
泉州	和泉市	51354387	102	132
泉州	和泉市	51354388	102	132
泉州	和泉市	51354389	102	132
泉州	和泉市	51354396	102	132
泉州	和泉市	51354397	102	132
泉州	和泉市	51354398	102	132
泉州	和泉市	51354399	102	132
泉州	和泉市	51354460	103	133
泉州	和泉市	51354470	103	133
泉州	和泉市	51354471	103	133
泉州	和泉市	51354480	105	135
泉州	和泉市	51354481	105	135
泉州	和泉市	51354490	105	135
泉州	和泉市	51354491	105	135
泉州	和泉市	51355306	102	132
泉州	和泉市	51355307	102	132
泉州	和泉市	51355308	102	132
泉州	和泉市	51355309	102	132
泉州	和泉市	51355316	102	132
泉州	和泉市	51355317	102	132
泉州	和泉市	51355318	102	132
泉州	和泉市	51355319	102	132
泉州	和泉市	51355326	102	132
泉州	和泉市	51355327	102	132
泉州	和泉市	51355328	102	132
泉州	和泉市	51355329	102	132
泉州	和泉市	51355335	102	132
泉州	和泉市	51355336	102	132
泉州	和泉市	51355337	102	132
泉州	和泉市	51355338	102	132
泉州	和泉市	51355339	102	132
泉州	和泉市	51355345	99	127
泉州	和泉市	51355346	99	127
泉州	和泉市	51355347	99	127
泉州	和泉市	51355348	99	127
泉州	和泉市	51355349	99	127
泉州	和泉市	51355355	99	127
泉州	和泉市	51355356	99	127
泉州	和泉市	51355357	99	127
泉州	和泉市	51355358	99	127
泉州	和泉市	51355363	114	—
泉州	和泉市	51355364	99	127
泉州	和泉市	51355365	99	127
泉州	和泉市	51355366	99	127
泉州	和泉市	51355367	99	127
泉州	和泉市	51355373	114	—
泉州	和泉市	51355374	99	127
泉州	和泉市	51355375	99	127
泉州	和泉市	51355376	99	127
泉州	和泉市	51355377	99	127
泉州	和泉市	51355384	99	127

## (別添)大雨警報・注意報の土壌雨量指数基準値

令和元年5月29日現在

市町村等を まとめた地域	市町村等	地域メッシュコード (1 km格子対応)	土壌雨量指数	
			注意報基準	警報基準
泉州	和泉市	51355385	99	127
泉州	和泉市	51355386	99	127
泉州	和泉市	51355394	114	—
泉州	和泉市	51355395	99	127
泉州	和泉市	51355396	99	127
泉州	和泉市	51355400	105	135
泉州	和泉市	51355401	105	135
泉州	和泉市	51355410	105	135
泉州	和泉市	51355411	105	135
泉州	和泉市	51356304	114	—
泉州	和泉市	51356305	101	130
泉州	和泉市	51356306	101	130
泉州	和泉市	51356316	101	130
泉州	高石市	51356315	114	—
泉州	高石市	51356324	114	—
泉州	高石市	51356325	114	—
泉州	高石市	51356326	114	—
泉州	高石市	51356332	114	—
泉州	高石市	51356333	114	—
泉州	高石市	51356334	114	—
泉州	高石市	51356335	114	—
泉州	高石市	51356341	114	—
泉州	高石市	51356342	114	—
泉州	高石市	51356343	114	—
泉州	高石市	51356344	114	—
泉州	高石市	51356352	114	—
泉州	泉南市	51353263	109	140
泉州	泉南市	51353273	109	140
泉州	泉南市	51353274	109	140
泉州	泉南市	51353283	109	140
泉州	泉南市	51353284	109	140
泉州	泉南市	51353285	107	138
泉州	泉南市	51353292	109	140
泉州	泉南市	51353293	109	140
泉州	泉南市	51353294	109	140
泉州	泉南市	51353295	107	138
泉州	泉南市	51353296	107	138
泉州	泉南市	51354197	—	—
泉州	泉南市	51354198	—	—
泉州	泉南市	51354202	109	140
泉州	泉南市	51354203	109	140
泉州	泉南市	51354204	109	140
泉州	泉南市	51354205	107	138
泉州	泉南市	51354206	107	138
泉州	泉南市	51354211	109	140
泉州	泉南市	51354212	109	140
泉州	泉南市	51354213	109	140
泉州	泉南市	51354214	109	140
泉州	泉南市	51354215	107	138
泉州	泉南市	51354221	108	139
泉州	泉南市	51354222	108	139

## (別添) 大雨警報・注意報の土壌雨量指数基準値

令和元年5月29日現在

市町村等を まとめた地域	市町村等	地域メッシュコード (1 km格子対応)	土壌雨量指数	
			注意報基準	警報基準
泉州	泉南市	51354223	108	139
泉州	泉南市	51354224	108	139
泉州	泉南市	51354225	105	135
泉州	泉南市	51354230	111	—
泉州	泉南市	51354231	108	139
泉州	泉南市	51354232	108	139
泉州	泉南市	51354233	108	139
泉州	泉南市	51354234	108	139
泉州	泉南市	51354235	105	135
泉州	泉南市	51354240	111	—
泉州	泉南市	51354241	111	—
泉州	泉南市	51354242	111	—
泉州	泉南市	51354243	108	139
泉州	泉南市	51354244	108	139
泉州	泉南市	51354250	111	—
泉州	泉南市	51354251	111	—
泉州	泉南市	51354252	111	—
泉州	泉南市	51354253	111	—
泉州	泉南市	51354254	108	139
泉州	泉南市	51354261	111	—
泉州	泉南市	51354262	111	—
泉州	泉南市	51355106	—	—
泉州	泉南市	51355107	—	—
泉州	泉南市	51355108	—	—
泉州	泉南市	51355116	—	—
泉州	泉南市	51355117	—	—
泉州	泉南市	51355126	—	—
泉州	泉南市	51355127	—	—
泉州	阪南市	51353168	111	143
泉州	阪南市	51353176	111	143
泉州	阪南市	51353177	111	143
泉州	阪南市	51353178	111	143
泉州	阪南市	51353179	111	143
泉州	阪南市	51353185	111	143
泉州	阪南市	51353186	111	143
泉州	阪南市	51353187	111	143
泉州	阪南市	51353188	111	143
泉州	阪南市	51353189	111	143
泉州	阪南市	51353195	111	143
泉州	阪南市	51353196	111	143
泉州	阪南市	51353197	111	143
泉州	阪南市	51353198	111	143
泉州	阪南市	51353199	111	143
泉州	阪南市	51353280	109	140
泉州	阪南市	51353281	109	140
泉州	阪南市	51353282	109	140
泉州	阪南市	51353290	109	140
泉州	阪南市	51353291	109	140
泉州	阪南市	51354105	111	143
泉州	阪南市	51354106	111	143
泉州	阪南市	51354107	111	143

## (別添)大雨警報・注意報の土壌雨量指数基準値

令和元年5月29日現在

市町村等を まとめた地域	市町村等	地域メッシュコード (1 km格子対応)	土壌雨量指数	
			注意報基準	警報基準
泉州	阪南市	51354108	111	143
泉州	阪南市	51354109	111	143
泉州	阪南市	51354116	111	—
泉州	阪南市	51354117	111	143
泉州	阪南市	51354118	111	143
泉州	阪南市	51354119	111	143
泉州	阪南市	51354128	111	—
泉州	阪南市	51354129	111	—
泉州	阪南市	51354138	111	—
泉州	阪南市	51354139	111	—
泉州	阪南市	51354149	111	—
泉州	阪南市	51354159	111	—
泉州	阪南市	51354200	109	140
泉州	阪南市	51354201	109	140
泉州	阪南市	51354210	111	—
泉州	阪南市	51354220	108	139
泉州	忠岡町	51355382	114	—
泉州	忠岡町	51355390	114	—
泉州	忠岡町	51355391	114	—
泉州	忠岡町	51356209	—	—
泉州	忠岡町	51356300	114	—
泉州	熊取町	51354249	105	135
泉州	熊取町	51354258	105	135
泉州	熊取町	51354259	105	135
泉州	熊取町	51354267	114	—
泉州	熊取町	51354268	105	135
泉州	熊取町	51354269	105	135
泉州	熊取町	51354277	105	135
泉州	熊取町	51354278	105	135
泉州	熊取町	51354279	105	135
泉州	熊取町	51354287	114	—
泉州	熊取町	51354288	114	—
泉州	熊取町	51354289	102	132
泉州	熊取町	51354298	114	—
泉州	熊取町	51354330	101	130
泉州	熊取町	51354340	101	130
泉州	熊取町	51354350	101	130
泉州	熊取町	51354360	101	130
泉州	田尻町	51354263	108	139
泉州	田尻町	51354272	111	—
泉州	田尻町	51354273	108	139
泉州	田尻町	51354282	—	—
泉州	田尻町	51355109	—	—
泉州	田尻町	51355118	—	—
泉州	田尻町	51355119	—	—
泉州	田尻町	51355128	—	—
泉州	田尻町	51355137	—	—
泉州	岬町	51353039	107	138
泉州	岬町	51353048	107	138
泉州	岬町	51353049	107	138
泉州	岬町	51353058	107	138

## (別添)大雨警報・注意報の土壌雨量指数基準値

令和元年5月29日現在

市町村等を まとめた地域	市町村等	地域メッシュコード (1 km格子対応)	土壌雨量指数	
			注意報基準	警報基準
泉州	岬町	51353059	107	138
泉州	岬町	51353068	106	136
泉州	岬町	51353069	106	136
泉州	岬町	51353077	106	136
泉州	岬町	51353078	106	136
泉州	岬町	51353079	106	136
泉州	岬町	51353087	106	136
泉州	岬町	51353088	106	136
泉州	岬町	51353089	106	136
泉州	岬町	51353099	108	—
泉州	岬町	51353130	109	141
泉州	岬町	51353132	109	141
泉州	岬町	51353140	109	141
泉州	岬町	51353141	109	141
泉州	岬町	51353142	109	141
泉州	岬町	51353143	109	141
泉州	岬町	51353144	109	141
泉州	岬町	51353145	111	143
泉州	岬町	51353150	109	141
泉州	岬町	51353151	109	141
泉州	岬町	51353152	109	141
泉州	岬町	51353153	109	141
泉州	岬町	51353154	109	141
泉州	岬町	51353155	111	143
泉州	岬町	51353160	108	139
泉州	岬町	51353161	108	139
泉州	岬町	51353162	108	139
泉州	岬町	51353163	108	139
泉州	岬町	51353164	108	139
泉州	岬町	51353165	111	143
泉州	岬町	51353166	111	143
泉州	岬町	51353170	108	139
泉州	岬町	51353171	108	139
泉州	岬町	51353172	108	139
泉州	岬町	51353173	108	139
泉州	岬町	51353174	108	139
泉州	岬町	51353175	111	143
泉州	岬町	51353180	108	139
泉州	岬町	51353181	108	139
泉州	岬町	51353182	108	139
泉州	岬町	51353183	108	139
泉州	岬町	51353184	108	139
泉州	岬町	51353190	108	—
泉州	岬町	51353191	108	—
泉州	岬町	51353192	108	139
泉州	岬町	51353193	108	139
泉州	岬町	51353194	108	139
泉州	岬町	51354103	108	—
泉州	岬町	51354104	108	139

(別添) 洪水警報・注意報の基準値

二次細分 区域コード	市町村等	格子番号	河川番号	河川名	洪水警報の 流域雨量指数基準	洪水警報の 複合基準における 流域雨量指数基準	洪水警報の 複合基準における 表面雨量指数基準	洪水注意報の 流域雨量指数基準	洪水注意報の 複合基準における 流域雨量指数基準	洪水注意報の 複合基準における 表面雨量指数基準
2710000	大阪市	52350461	86061001	淀川(新淀川)	-1	-1	-1	-1	-1	-1
2710000	大阪市	52350460	86061001	淀川(新淀川)	-1	-1	-1	-1	-1	-1
2710000	大阪市	52350369	86061001	淀川(新淀川)	-1	-1	-1	-1	-1	-1
2710000	大阪市	52350358	86061001	淀川(新淀川)	-1	-1	-1	-1	-1	-1
2710000	大阪市	52350347	86061001	淀川(新淀川)	-1	-1	-1	-1	-1	-1
2710000	大阪市	52350336	86061001	淀川(新淀川)	-1	-1	-1	-1	-1	-1
2710000	大阪市	52350325	86061001	淀川(新淀川)	-1	-1	-1	-1	-1	-1
2710000	大阪市	52350324	86061001	淀川(新淀川)	-1	-1	-1	-1	-1	-1
2710000	大阪市	52350323	86061001	淀川(新淀川)	-1	-1	-1	-1	-1	-1
2710000	大阪市	52350313	86061001	淀川(新淀川)	-1	-1	-1	-1	-1	-1
2710000	大阪市	52351404	86061002	神崎川	150	-1	-1	105	86	9
2710000	大阪市	52351403	86061002	神崎川	161	-1	-1	113	92	9
2710000	大阪市	52351402	86061002	神崎川	317	-1	-1	222	181	9
2710000	大阪市	52350491	86061002	神崎川	-1	-1	-1	-1	186	9
2710000	大阪市	52350399	86061002	神崎川	-1	-1	-1	-1	193	9
2710000	大阪市	52350388	86061002	神崎川	-1	-1	-1	-1	199	9
2710000	大阪市	52350377	86061002	神崎川	-1	-1	-1	-1	199	9
2710000	大阪市	52350376	86061002	神崎川	-1	-1	-1	-1	198	9
2710000	大阪市	52350366	86061002	神崎川	542	-1	-1	379	310	9
2710000	大阪市	52350356	86061002	神崎川	544	-1	-1	381	311	9
2710000	大阪市	52350355	86061002	神崎川	547	-1	-1	383	312	9
2710000	大阪市	52350344	86061002	神崎川	555	-1	-1	389	318	9
2710000	大阪市	52350328	86061005	旧淀川(安治川)	348	-1	-1	244	-1	-1
2710000	大阪市	52350318	86061005	旧淀川(安治川)	374	-1	-1	262	-1	-1
2710000	大阪市	52350317	86061005	旧淀川(安治川)	375	-1	-1	263	-1	-1
2710000	大阪市	52350316	86061005	旧淀川(安治川)	376	-1	-1	263	-1	-1
2710000	大阪市	52350306	86061005	旧淀川(安治川)	376	-1	-1	263	-1	-1
2710000	大阪市	52350305	86061005	旧淀川(安治川)	375	-1	-1	263	-1	-1
2710000	大阪市	51357395	86061005	旧淀川(安治川)	375	-1	-1	263	-1	-1
2710000	大阪市	51357394	86061005	旧淀川(安治川)	375	-1	-1	263	-1	-1
2710000	大阪市	51357384	86061005	旧淀川(安治川)	375	-1	-1	263	-1	-1
2710000	大阪市	52350308	86061007	尻無川	42	-1	-1	30	-1	-1
2710000	大阪市	52350307	86061007	尻無川	45	-1	-1	32	-1	-1
2710000	大阪市	51357397	86061007	尻無川	71	-1	-1	49	-1	-1
2710000	大阪市	51357376	86061007	尻無川	76	-1	-1	53	-1	-1
2710000	大阪市	52350388	86061017	天竺川	-1	-1	-1	-1	-1	-1
2710000	大阪市	51357420	86061025	住吉川	56	-1	-1	40	-1	-1
2710000	大阪市	51357430	86061025	住吉川	60	-1	-1	43	-1	-1
2710000	大阪市	51357339	86061025	住吉川	71	-1	-1	49	-1	-1
2710000	大阪市	51357338	86061025	住吉川	81	-1	-1	57	-1	-1
2710000	大阪市	51357337	86061025	住吉川	89	-1	-1	62	-1	-1
2710000	大阪市	51357336	86061025	住吉川	91	-1	-1	64	-1	-1
2710000	大阪市	51357346	86061025	住吉川	92	-1	-1	64	-1	-1
2710000	大阪市	51357356	86061025	住吉川	92	-1	-1	64	-1	-1
2710000	大阪市	52351403	86061127	番田水路	108	-1	-1	76	-1	-1
2710000	大阪市	52351413	86061127	番田水路	108	-1	-1	76	-1	-1
2710000	大阪市	52350425	86061148	第二寝屋川	-1	-1	-1	-1	126	8
2710000	大阪市	52350424	86061148	第二寝屋川	-1	-1	-1	-1	157	8
2710000	大阪市	52350423	86061148	第二寝屋川	-1	-1	-1	-1	175	8
2710000	大阪市	52350422	86061148	第二寝屋川	-1	-1	-1	-1	175	8
2710000	大阪市	52350432	86061148	第二寝屋川	-1	-1	-1	-1	175	8
2710000	大阪市	52350434	86061149	城北川	42	-1	-1	30	-1	-1
2710000	大阪市	52350444	86061149	城北川	45	-1	-1	32	-1	-1
2710000	大阪市	52350454	86061149	城北川	78	-1	-1	55	-1	-1
2710000	大阪市	52350463	86061149	城北川	91	-1	-1	64	-1	-1
2710000	大阪市	52350451	86061149	城北川	102	-1	-1	71	-1	-1
2710000	大阪市	52350462	86061149	城北川	102	-1	-1	71	-1	-1
2710000	大阪市	51357463	86061150	平野川分水路	-1	99	8	-1	59	8
2710000	大阪市	51357473	86061150	平野川分水路	-1	106	8	-1	63	8
2710000	大阪市	51357483	86061150	平野川分水路	-1	108	8	-1	64	8
2710000	大阪市	51357494	86061150	平野川分水路	-1	113	8	-1	67	8
2710000	大阪市	52350404	86061150	平野川分水路	-1	112	8	-1	66	8
2710000	大阪市	52350414	86061150	平野川分水路	-1	112	8	-1	66	8
2710000	大阪市	52350424	86061150	平野川分水路	-1	112	8	-1	66	8
2710000	大阪市	51357445	86061151	平野川	-1	-1	-1	-1	-1	-1
2710000	大阪市	51357444	86061151	平野川	-1	-1	-1	-1	-1	-1
2710000	大阪市	51357454	86061151	平野川	-1	-1	-1	-1	-1	-1
2710000	大阪市	51357463	86061151	平野川	-1	-1	-1	-1	-1	-1
2710000	大阪市	51357464	86061151	平野川	-1	-1	-1	-1	-1	-1
2710000	大阪市	51357433	86061573	今川	67	-1	-1	46	-1	-1
2710000	大阪市	51357443	86061573	今川	72	-1	-1	49	-1	-1
2710000	大阪市	51357442	86061573	今川	81	-1	-1	57	-1	-1
2710000	大阪市	51357452	86061573	今川	96	-1	-1	67	-1	-1
2710000	大阪市	51357462	86061573	今川	96	-1	-1	67	-1	-1
2710000	大阪市	52350436	86061576	五箇中水路	72	-1	-1	49	-1	-1
2710000	大阪市	52350492	86061000		34	-1	-1	23	-1	-1
2710000	大阪市	52350493	86061000		34	-1	-1	23	-1	-1
2710000	大阪市	52350389	86061000		32	-1	-1	22	-1	-1
2710000	大阪市	52350480	86061000		35	-1	-1	24	-1	-1
2710000	大阪市	52350481	86061000		33	-1	-1	23	-1	-1
2710000	大阪市	52350482	86061000		33	-1	-1	23	-1	-1
2710000	大阪市	52350378	86061000		34	-1	-1	23	-1	-1
2710000	大阪市	52350379	86061000		33	-1	-1	23	-1	-1
2710000	大阪市	52350470	86061000		32	-1	-1	22	-1	-1
2710000	大阪市	52350473	86061000		-1	-1	-1	-1	-1	-1
2710000	大阪市	52350367	86061000		34	-1	-1	23	-1	-1
2710000	大阪市	52350368	86061000		33	-1	-1	23	-1	-1
2710000	大阪市	52350464	86061000		-1	-1	-1	-1	-1	-1
2710000	大阪市	52350357	86061000		33	-1	-1	23	-1	-1
2710000	大阪市	52350359	86061000		-1	-1	-1	-1	-1	-1
2710000	大阪市	52350450	86061000		35	-1	-1	24	-1	-1
2710000	大阪市	52350452	86061000		34	-1	-1	23	-1	-1
2710000	大阪市	52350453	86061000		35	-1	-1	24	-1	-1
2710000	大阪市	52350345	86061000		33	-1	-1	23	-1	-1
2710000	大阪市	52350346	86061000		-1	-1	-1	-1	-1	-1
2710000	大阪市	52350443	86061000		35	-1	-1	24	-1	-1
2710000	大阪市	52350333	86061000		-1	-1	-1	-1	-1	-1
2710000	大阪市	52350319	86061000		34	-1	-1	23	-1	-1
2710000	大阪市	52350412	86061000		31	-1	-1	21	-1	-1
2710000	大阪市	51357393	86061000		30	-1	-1	21	-1	-1
2710000	大阪市	51357396	86061000		32	-1	-1	22	-1	-1
2710000	大阪市	51357492	86061000		33	-1	-1	23	-1	-1
2710000	大阪市	51357383	86061000		29	-1	-1	20	-1	-1
2710000	大阪市	51357385	86061000		33	-1	-1	23	-1	-1
2710000	大阪市	51357386	86061000		-1	-1	-1	-1	-1	-1
2710000	大阪市	51357387	86061000		-1	-1	-1	-1	-1	-1
2710000	大阪市	51357482	86061000		32	-1	-1	22	-1	-1
2710000	大阪市	51357484	86061000		32	-1	-1	22	-1	-1
2710000	大阪市	51357374	86061000		28	-1	-1	19	-1	-1
2710000	大阪市	51357375	86061000		30	-1	-1	21	-1	-1
2710000	大阪市	51357472	86061000		-1	-1	-1	-1	-1	-1
2710000	大阪市	51357474	86061000		33	-1	-1	23	-1	-1
2710000	大阪市	51357461	86061000		33	-1	-1	23	-1	-1
2710000	大阪市	51357451	86061000		33	-1	-1	23	-1	-1
2710000	大阪市	51357453	86061000		32	-1	-1	22	-1	-1
2710000	大阪市	51357455	86061000		33	-1	-1	23	-1	-1
2710000	大阪市	51357440	86061000		33	-1	-1	23	-1	-1
2710000	大阪市	51357441	86061000		32	-1	-1	22	-1	-1
2710000	大阪市	51357431	86061000		27	-1	-1	19	-1	-1
2710000	大阪市	51357434	86061000		32	-1	-1	22	-1	-1
2710000	大阪市	51357435	86061000		-1	-1	-1	-1	-1	-1
2710000	大阪市	51357327	86061000		-1	-1	-1	-1	-1	-1

## (別添) 洪水警報・注意報の基準値

二次細分 区域コード	市町村等	格子番号	河川番号	河川名	洪水警報の 流域雨量指数基準	洪水警報の 複合基準における 流域雨量指数基準	洪水警報の 複合基準における 表面雨量指数基準	洪水注意報の 流域雨量指数基準	洪水注意報の 複合基準における 流域雨量指数基準	洪水注意報の 複合基準における 表面雨量指数基準
2710000	大阪市	51357328	86061000		23	-1	-1	16	-1	-1
2710000	大阪市	51357329	86061000		22	-1	-1	15	-1	-1
2710000	大阪市	51357422	86061000		24	-1	-1	16	-1	-1
2710000	大阪市	51357423	86061000		32	-1	-1	22	-1	-1
2710000	大阪市	51357424	86061000		27	-1	-1	19	-1	-1
2710000	大阪市	51357425	86061000		28	-1	-1	21	-1	-1
2710000	大阪市	51357426	86061000		-1	-1	-1	-1	-1	-1
2710000	大阪市	51357319	86061000		-1	-1	-1	-1	-1	-1
2710000	大阪市	51357410	86061000		24	-1	-1	16	-1	-1
2710000	大阪市	51357411	86061000		-1	-1	-1	-1	-1	-1
2710000	大阪市	51357415	86061000		-1	-1	-1	-1	-1	-1
2710000	大阪市	52350344	86061003	神崎川	26	-1	-1	18	-1	-1
2710000	大阪市	52350334	86061003	神崎川	28	-1	-1	19	-1	-1
2710000	大阪市	52350323	86061003	神崎川	33	-1	-1	23	-1	-1
2710000	大阪市	52350328	86061006	木津川	47	-1	-1	34	-1	-1
2710000	大阪市	52350318	86061006	木津川	51	-1	-1	37	-1	-1
2710000	大阪市	52350308	86061006	木津川	107	-1	-1	75	-1	-1
2710000	大阪市	51357398	86061006	木津川	124	-1	-1	87	-1	-1
2710000	大阪市	51357388	86061006	木津川	133	-1	-1	93	-1	-1
2710000	大阪市	51357378	86061006	木津川	132	-1	-1	92	-1	-1
2710000	大阪市	51357368	86061006	木津川	135	-1	-1	95	-1	-1
2710000	大阪市	51357358	86061006	木津川	148	-1	-1	104	-1	-1
2710000	大阪市	51357357	86061006	木津川	156	-1	-1	109	-1	-1
2710000	大阪市	51357356	86061006	木津川	181	-1	-1	127	-1	-1
2710000	大阪市	51357346	86061006	木津川	181	-1	-1	127	-1	-1
2710000	大阪市	51357355	86061006	木津川	182	-1	-1	127	-1	-1
2710000	大阪市	52350327	86061008	正蓮寺川	45	-1	-1	33	-1	-1
2710000	大阪市	52350326	86061008	正蓮寺川	48	-1	-1	35	-1	-1
2710000	大阪市	52350325	86061008	正蓮寺川	53	-1	-1	38	-1	-1
2710000	大阪市	52350315	86061008	正蓮寺川	65	-1	-1	46	-1	-1
2710000	大阪市	52350314	86061008	正蓮寺川	68	-1	-1	48	-1	-1
2710000	大阪市	52350303	86061008	正蓮寺川	71	-1	-1	49	-1	-1
2710000	大阪市	52351404	86061011	淀川	-1	-1	-1	-1	-1	-1
2710000	大阪市	52350494	86061011	淀川	-1	-1	-1	-1	-1	-1
2710000	大阪市	52350484	86061011	淀川	-1	-1	-1	-1	-1	-1
2710000	大阪市	52350483	86061011	淀川	-1	-1	-1	-1	-1	-1
2710000	大阪市	52350472	86061011	淀川	-1	-1	-1	-1	-1	-1
2710000	大阪市	52350461	86061011	淀川	-1	-1	-1	-1	-1	-1
2710000	大阪市	52350471	86061011	淀川	-1	-1	-1	-1	-1	-1
2710000	大阪市	52350399	86061018	高川	-1	-1	-1	-1	-1	-1
2710000	大阪市	52351413	86061020	安威川	-1	-1	-1	-1	-1	-1
2710000	大阪市	52351402	86061020	安威川	-1	-1	-1	-1	-1	-1
2710000	大阪市	52350461	86061146	旧淀川(大川)	97	-1	-1	68	-1	-1
2710000	大阪市	52350451	86061146	旧淀川(大川)	104	-1	-1	73	-1	-1
2710000	大阪市	52350441	86061146	旧淀川(大川)	171	-1	-1	120	-1	-1
2710000	大阪市	52350421	86061146	旧淀川(大川)	368	-1	-1	258	-1	-1
2710000	大阪市	52350431	86061146	旧淀川(大川)	368	-1	-1	258	-1	-1
2710000	大阪市	52350447	86061147	寝屋川	-1	-1	-1	121	5	5
2710000	大阪市	52350436	86061147	寝屋川	-1	-1	-1	136	5	5
2710000	大阪市	52350435	86061147	寝屋川	-1	-1	-1	145	5	5
2710000	大阪市	52350434	86061147	寝屋川	-1	-1	-1	145	5	5
2710000	大阪市	52350433	86061147	寝屋川	-1	-1	-1	152	5	5
2710000	大阪市	52350432	86061147	寝屋川	-1	-1	-1	190	5	5
2710000	大阪市	52350421	86061147	寝屋川	-1	-1	-1	190	5	5
2710000	大阪市	52350431	86061147	寝屋川	-1	-1	-1	190	5	5
2710000	大阪市	51357463	86061421	平野川	-1	-1	-1	53	5	5
2710000	大阪市	51357462	86061421	平野川	-1	-1	-1	57	5	5
2710000	大阪市	51357473	86061421	平野川	-1	-1	-1	56	5	5
2710000	大阪市	51357483	86061421	平野川	-1	-1	-1	56	5	5
2710000	大阪市	51357493	86061421	平野川	-1	-1	-1	58	5	5
2710000	大阪市	52350403	86061421	平野川	-1	-1	-1	59	5	5
2710000	大阪市	52350413	86061421	平野川	-1	-1	-1	59	5	5
2710000	大阪市	52350423	86061421	平野川	-1	-1	-1	59	5	5
2710000	大阪市	52350425	86061575	長瀬川	97	-1	-1	68	-1	-1
2710000	大阪市	52350442	86061000		33	-1	-1	23	-1	-1
2710000	大阪市	52350335	86061000		-1	-1	-1	-1	-1	-1
2710000	大阪市	52350322	86061000		27	-1	-1	19	-1	-1
2710000	大阪市	52350304	86061000		-1	-1	-1	-1	-1	-1
2710000	大阪市	52350402	86061000		32	-1	-1	22	-1	-1
2710000	大阪市	51357399	86061000		43	-1	-1	30	-1	-1
2710000	大阪市	51357389	86061000		43	-1	-1	30	-1	-1
2710000	大阪市	51357480	86061000		31	-1	-1	21	-1	-1
2710000	大阪市	51357377	86061000		29	-1	-1	20	-1	-1
2710000	大阪市	51357379	86061000		44	-1	-1	31	-1	-1
2710000	大阪市	51357470	86061000		32	-1	-1	22	-1	-1
2710000	大阪市	51357471	86061000		33	-1	-1	23	-1	-1
2710000	大阪市	51357366	86061000		29	-1	-1	20	-1	-1
2710000	大阪市	51357367	86061000		32	-1	-1	22	-1	-1
2710000	大阪市	51357369	86061000		45	-1	-1	32	-1	-1
2710000	大阪市	51357460	86061000		32	-1	-1	22	-1	-1
2710000	大阪市	51357359	86061000		32	-1	-1	22	-1	-1
2710000	大阪市	51357450	86061000		33	-1	-1	23	-1	-1
2710000	大阪市	51357347	86061000		30	-1	-1	21	-1	-1
2710000	大阪市	51357348	86061000		32	-1	-1	22	-1	-1
2710000	大阪市	51357349	86061000		31	-1	-1	21	-1	-1
2710000	大阪市	52350344	86061012	西島川	24	-1	-1	17	-1	-1
2710000	大阪市	52350324	86061012	西島川	26	-1	-1	18	-1	-1
2710000	大阪市	52350334	86061012	西島川	26	-1	-1	18	-1	-1
2710000	大阪市	52350421	86061023	旧淀川(堂島川)	343	-1	-1	240	-1	-1
2710000	大阪市	52350430	86061023	旧淀川(堂島川)	369	-1	-1	258	-1	-1
2710000	大阪市	52350339	86061023	旧淀川(堂島川)	371	-1	-1	260	-1	-1
2710000	大阪市	52350328	86061023	旧淀川(堂島川)	372	-1	-1	260	-1	-1
2710000	大阪市	52350338	86061023	旧淀川(堂島川)	372	-1	-1	260	-1	-1
2710000	大阪市	52350455	86061152	西三荘水路	110	-1	-1	77	-1	-1
2710000	大阪市	52350435	86061152	西三荘水路	113	-1	-1	79	-1	-1
2710000	大阪市	52350445	86061152	西三荘水路	113	-1	-1	79	-1	-1
2710000	大阪市	51357432	86061574	駒川	46	-1	-1	33	-1	-1
2710000	大阪市	51357442	86061574	駒川	49	-1	-1	35	-1	-1
2710000	大阪市	51357452	86061574	駒川	53	-1	-1	38	-1	-1
2710000	大阪市	51357462	86061574	駒川	53	-1	-1	38	-1	-1
2710000	大阪市	52350424	86061801	平野川分水路	18	-1	-1	12	-1	-1
2710000	大阪市	52350434	86061801	平野川分水路	19	-1	-1	13	-1	-1
2710000	大阪市	52350316	86061943	六軒家川	21	-1	-1	15	-1	-1
2710000	大阪市	52350327	86061943	六軒家川	23	-1	-1	16	-1	-1
2710000	大阪市	52350348	86061000		-1	-1	-1	-1	-1	-1
2710000	大阪市	52350349	86061000		34	-1	-1	23	-1	-1
2710000	大阪市	52350440	86061000		34	-1	-1	23	-1	-1
2710000	大阪市	52350337	86061000		31	-1	-1	21	-1	-1
2710000	大阪市	52350329	86061000		31	-1	-1	21	-1	-1
2710000	大阪市	51357421	86061000		33	-1	-1	23	-1	-1
2710000	大阪市	52350344	86061013	左門殿川	145	-1	-1	102	-1	-1
2710000	大阪市	52350430	86061024	道頓堀川	39	-1	-1	28	-1	-1
2710000	大阪市	52350420	86061024	道頓堀川	42	-1	-1	30	-1	-1
2710000	大阪市	52350410	86061024	道頓堀川	57	-1	-1	41	-1	-1
2710000	大阪市	52350400	86061024	道頓堀川	84	-1	-1	59	-1	-1
2710000	大阪市	52350308	86061024	道頓堀川	97	-1	-1	68	-1	-1
2710000	大阪市	52350309	86061024	道頓堀川	97	-1	-1	68	-1	-1
2710000	大阪市	52350457	86061154	古川	-1	-1	-1	-1	-1	-1
2710000	大阪市	52350456	86061154	古川	-1	-1	-1	-1	-1	-1
2710000	大阪市	52350436	86061154	古川	-1	-1	-1	-1	-1	-1
2710000	大阪市	52350446	86061154	古川	-1	-1	-1	-1	-1	-1
2710000	大阪市	52350411	86061000		33	-1	-1	23	-1	-1

## (別添) 洪水警報・注意報の基準値

二次細分 区域コード	市町村等	格子番号	河川番号	河川名	洪水警報の 流域雨量指数基準	洪水警報の 複合基準における 流域雨量指数基準	洪水警報の 複合基準における 表面雨量指数基準	洪水注意報の 流域雨量指数基準	洪水注意報の 複合基準における 流域雨量指数基準	洪水注意報の 複合基準における 表面雨量指数基準
2710000	大阪市	52350401	86061000		33	-1	-1	23	-1	-1
2710000	大阪市	51357490	86061000		45	-1	-1	32	-1	-1
2710000	大阪市	51357491	86061000		33	-1	-1	23	-1	-1
2710000	大阪市	51357481	86061000		33	-1	-1	23	-1	-1
2710000	大阪市	51357415	86062001	大和川	-1	-1	-1	-1	-1	-1
2710000	大阪市	51357414	86062001	大和川	-1	-1	-1	-1	-1	-1
2710000	大阪市	51357411	86062001	大和川	-1	-1	-1	-1	-1	-1
2710000	大阪市	51357400	86062001	大和川	-1	-1	-1	-1	-1	-1
2710000	大阪市	51357319	86062001	大和川	-1	-1	-1	-1	-1	-1
2710000	大阪市	51357327	86062001	大和川	-1	-1	-1	-1	-1	-1
2710000	大阪市	51357335	86062001	大和川	-1	-1	-1	-1	-1	-1
2710000	大阪市	51357334	86062000		30	-1	-1	21	-1	-1
2710000	大阪市	51357336	86062000		-1	-1	-1	-1	-1	-1
2710000	大阪市	51357328	86062000		23	-1	-1	16	-1	-1
2710000	大阪市	51357329	86062000		22	-1	-1	15	-1	-1
2710000	大阪市	51357422	86062000		24	-1	-1	16	-1	-1
2710000	大阪市	51357423	86062000		24	-1	-1	16	-1	-1
2710000	大阪市	51357424	86062000		21	-1	-1	14	-1	-1
2710000	大阪市	51357425	86062000		28	-1	-1	21	-1	-1
2710000	大阪市	51357410	86062000		24	-1	-1	16	-1	-1
2710000	大阪市	51357400	86062011	西除川	-1	-1	-1	-1	-1	-1
2710000	大阪市	51357400	86062201	狭間川	-1	-1	-1	-1	-1	-1
2710000	大阪市	51357414	86062012	東除川	165	-1	-1	132	-1	-1
2710000	大阪市	51357415	86062012	東除川	165	-1	-1	132	-1	-1
2710000	大阪市	51357400	86062207	西除川	-1	-1	-1	-1	-1	-1
2710000	大阪市	51357415	86062013	落堀川	-1	-1	-1	-1	-1	-1
2710000	大阪市	52350312	86000000		37	-1	-1	28	-1	-1
2710000	大阪市	52350301	86000000		-1	-1	-1	-1	-1	-1
2710000	大阪市	52350302	86000000		37	-1	-1	28	-1	-1
2710000	大阪市	51357390	86000000		-1	-1	-1	-1	-1	-1
2710000	大阪市	51357391	86000000		-1	-1	-1	-1	-1	-1
2710000	大阪市	51357392	86000000		-1	-1	-1	-1	-1	-1
2710000	大阪市	51357289	86000000		-1	-1	-1	-1	-1	-1
2710000	大阪市	51357380	86000000		-1	-1	-1	-1	-1	-1
2710000	大阪市	51357381	86000000		-1	-1	-1	-1	-1	-1
2710000	大阪市	51357382	86000000		-1	-1	-1	-1	-1	-1
2710000	大阪市	51357279	86000000		-1	-1	-1	-1	-1	-1
2710000	大阪市	51357370	86000000		-1	-1	-1	-1	-1	-1
2710000	大阪市	51357371	86000000		-1	-1	-1	-1	-1	-1
2710000	大阪市	51357372	86000000		-1	-1	-1	-1	-1	-1
2710000	大阪市	51357373	86000000		-1	-1	-1	-1	-1	-1
2710000	大阪市	51357361	86000000		-1	-1	-1	-1	-1	-1
2710000	大阪市	51357362	86000000		-1	-1	-1	-1	-1	-1
2710000	大阪市	51357363	86000000		-1	-1	-1	-1	-1	-1
2710000	大阪市	51357364	86000000		-1	-1	-1	-1	-1	-1
2710000	大阪市	51357365	86000000		-1	-1	-1	-1	-1	-1
2710000	大阪市	51357351	86000000		-1	-1	-1	-1	-1	-1
2710000	大阪市	51357352	86000000		-1	-1	-1	-1	-1	-1
2710000	大阪市	51357353	86000000		-1	-1	-1	-1	-1	-1
2710000	大阪市	51357354	86000000		-1	-1	-1	-1	-1	-1
2710000	大阪市	51357341	86000000		-1	-1	-1	-1	-1	-1
2710000	大阪市	51357342	86000000		-1	-1	-1	-1	-1	-1
2710000	大阪市	51357343	86000000		41	-1	-1	29	-1	-1
2710000	大阪市	51357344	86000000		37	-1	-1	26	-1	-1
2710000	大阪市	51357345	86000000		52	-1	-1	36	-1	-1
2710000	大阪市	51357332	86000000		-1	-1	-1	-1	-1	-1
2710000	大阪市	51357333	86000000		35	-1	-1	24	-1	-1
2714000	堺市	51357401	86062001	大和川	-1	-1	-1	-1	-1	-1
2714000	堺市	51357309	86062001	大和川	-1	-1	-1	-1	-1	-1
2714000	堺市	51357318	86062001	大和川	-1	-1	-1	-1	-1	-1
2714000	堺市	51357326	86062001	大和川	-1	-1	-1	-1	-1	-1
2714000	堺市	51357324	86062001	大和川	-1	-1	-1	-1	-1	-1
2714000	堺市	51355442	86062111	西除川	-1	-1	-1	-1	-1	-1
2714000	堺市	51356425	86062206	平尾小川	18	-1	-1	12	-1	-1
2714000	堺市	51356435	86062206	平尾小川	19	-1	-1	13	-1	-1
2714000	堺市	51357325	86062000		-1	-1	-1	-1	-1	-1
2714000	堺市	51357315	86062000		26	-1	-1	18	-1	-1
2714000	堺市	51357316	86062000		29	-1	-1	20	-1	-1
2714000	堺市	51357317	86062000		-1	-1	-1	-1	-1	-1
2714000	堺市	51357307	86062000		-1	-1	-1	-1	-1	-1
2714000	堺市	51357308	86062000		-1	-1	-1	-1	-1	-1
2714000	堺市	51355482	86062000		22	-1	-1	15	-1	-1
2714000	堺市	51355421	86062000		18	-1	-1	12	-1	-1
2714000	堺市	51356423	86062011	西除川	108	97	7	86	69	7
2714000	堺市	51356433	86062011	西除川	109	98	7	87	70	7
2714000	堺市	51356443	86062011	西除川	114	103	7	91	73	7
2714000	堺市	51356454	86062011	西除川	118	106	7	94	75	7
2714000	堺市	51356453	86062011	西除川	125	112	7	100	80	7
2714000	堺市	51356463	86062011	西除川	128	115	7	102	82	7
2714000	堺市	51356473	86062011	西除川	134	121	7	107	86	7
2714000	堺市	51357401	86062011	西除川	159	143	7	126	101	7
2714000	堺市	51356461	86062201	狭間川	52	-1	-1	37	-1	-1
2714000	堺市	51356471	86062201	狭間川	56	-1	-1	40	-1	-1
2714000	堺市	51356470	86062201	狭間川	60	-1	-1	43	-1	-1
2714000	堺市	51356480	86062201	狭間川	62	-1	-1	43	-1	-1
2714000	堺市	51356490	86062201	狭間川	66	-1	-1	46	-1	-1
2714000	堺市	51356462	86062000		26	-1	-1	18	-1	-1
2714000	堺市	51356464	86062000		31	-1	-1	21	-1	-1
2714000	堺市	51356451	86062000		-1	-1	-1	-1	-1	-1
2714000	堺市	51356452	86062000		34	-1	-1	23	-1	-1
2714000	堺市	51356442	86062000		-1	-1	-1	-1	-1	-1
2714000	堺市	51356444	86062000		32	-1	-1	22	-1	-1
2714000	堺市	51356434	86062000		26	-1	-1	18	-1	-1
2714000	堺市	51356425	86062012	東除川	76	-1	-1	61	61	5
2714000	堺市	51356435	86062012	東除川	88	-1	-1	70	70	5
2714000	堺市	51356445	86062012	東除川	97	-1	-1	77	77	5
2714000	堺市	51356455	86062012	東除川	104	-1	-1	83	83	5
2714000	堺市	51357401	86062207	西除川	18	-1	-1	12	-1	-1
2714000	堺市	51356436	86062000		28	-1	-1	19	-1	-1
2714000	堺市	51356426	86062000		23	-1	-1	16	-1	-1
2714000	堺市	51356482	86062202	光電寺川	39	-1	-1	28	-1	-1
2714000	堺市	51356481	86062202	光電寺川	42	-1	-1	30	-1	-1
2714000	堺市	51356491	86062202	光電寺川	51	-1	-1	37	-1	-1
2714000	堺市	51357401	86062202	光電寺川	51	-1	-1	37	-1	-1
2714000	堺市	51356472	86062000		26	-1	-1	18	-1	-1
2714000	堺市	51357308	86565001	内川	76	-1	-1	53	-1	-1
2714000	堺市	51357307	86565001	内川	82	-1	-1	57	-1	-1
2714000	堺市	51356397	86565001	内川	113	-1	-1	79	-1	-1
2714000	堺市	51355441	86565002	石津川	40	-1	-1	33	-1	-1
2714000	堺市	51355440	86565002	石津川	43	-1	-1	35	-1	-1
2714000	堺市	51355450	86565002	石津川	47	-1	-1	38	-1	-1
2714000	堺市	51355460	86565002	石津川	59	-1	-1	47	-1	-1
2714000	堺市	51355470	86565002	石津川	75	-1	-1	60	-1	-1
2714000	堺市	51355480	86565002	石津川	115	-1	-1	92	-1	-1
2714000	堺市	51355389	86565002	石津川	120	-1	-1	96	-1	-1
2714000	堺市	51355399	86565002	石津川	124	-1	-1	99	-1	-1
2714000	堺市	51356309	86565002	石津川	136	-1	-1	109	-1	-1
2714000	堺市	51356318	86565002	石津川	166	-1	-1	133	-1	-1
2714000	堺市	51356328	86565002	石津川	175	-1	-1	140	-1	-1
2714000	堺市	51356327	86565002	石津川	209	-1	-1	167	-1	-1
2714000	堺市	51356337	86565002	石津川	211	-1	-1	169	-1	-1
2714000	堺市	51356347	86565002	石津川	222	-1	-1	177	-1	-1

(別添) 洪水警報・注意報の基準値

二次細分 区域コード	市町村等	格子番号	河川番号	河川名	洪水警報の 流域雨量指数基準	洪水警報の 複合基準における 流域雨量指数基準	洪水警報の 複合基準における 表面雨量指数基準	洪水注意報の 流域雨量指数基準	洪水注意報の 複合基準における 流域雨量指数基準	洪水注意報の 複合基準における 表面雨量指数基準
2714000	堺市	51356357	86565002	石津川	250	-1	-1	200	-1	-1
2714000	堺市	51356367	86565002	石津川	251	-1	-1	201	-1	-1
2714000	堺市	51356366	86565002	石津川	252	-1	-1	201	-1	-1
2714000	堺市	51356365	86565002	石津川	252	-1	-1	201	-1	-1
2714000	堺市	51356317	86565003	芦田川	29	-1	-1	20	-1	-1
2714000	堺市	51356345	86565003	芦田川	71	-1	-1	57	-1	-1
2714000	堺市	51356431	86565031	百舌鳥川	58	-1	-1	40	-1	-1
2714000	堺市	51356432	86565031	百舌鳥川	62	-1	-1	43	-1	-1
2714000	堺市	51356442	86565031	百舌鳥川	69	-1	-1	48	-1	-1
2714000	堺市	51356441	86565031	百舌鳥川	76	-1	-1	53	-1	-1
2714000	堺市	51356451	86565031	百舌鳥川	79	-1	-1	55	-1	-1
2714000	堺市	51356450	86565031	百舌鳥川	85	-1	-1	59	-1	-1
2714000	堺市	51356460	86565031	百舌鳥川	94	-1	-1	66	-1	-1
2714000	堺市	51356369	86565031	百舌鳥川	101	-1	-1	71	-1	-1
2714000	堺市	51356359	86565031	百舌鳥川	104	-1	-1	73	-1	-1
2714000	堺市	51356358	86565031	百舌鳥川	110	-1	-1	77	-1	-1
2714000	堺市	51356368	86565031	百舌鳥川	110	-1	-1	77	-1	-1
2714000	堺市	51355368	86565304	甲斐田川	41	-1	-1	29	-1	-1
2714000	堺市	51355378	86565304	甲斐田川	41	-1	-1	29	-1	-1
2714000	堺市	51357309	86565000		-1	-1	-1	-1	-1	-1
2714000	堺市	51356398	86565000		45	-1	-1	32	-1	-1
2714000	堺市	51356399	86565000		32	-1	-1	22	-1	-1
2714000	堺市	51356490	86565000		-1	-1	-1	-1	-1	-1
2714000	堺市	51356388	86565000		32	-1	-1	22	-1	-1
2714000	堺市	51356389	86565000		34	-1	-1	23	-1	-1
2714000	堺市	51356480	86565000		-1	-1	-1	-1	-1	-1
2714000	堺市	51356481	86565000		-1	-1	-1	-1	-1	-1
2714000	堺市	51356379	86565000		31	-1	-1	21	-1	-1
2714000	堺市	51356470	86565000		-1	-1	-1	-1	-1	-1
2714000	堺市	51356471	86565000		-1	-1	-1	-1	-1	-1
2714000	堺市	51356461	86565000		-1	-1	-1	-1	-1	-1
2714000	堺市	51356336	86565000		33	-1	-1	23	-1	-1
2714000	堺市	51356433	86565000		-1	-1	-1	-1	-1	-1
2714000	堺市	51356422	86565000		35	-1	-1	24	-1	-1
2714000	堺市	51356423	86565000		-1	-1	-1	-1	-1	-1
2714000	堺市	51355490	86565000		33	-1	-1	23	-1	-1
2714000	堺市	51355491	86565000		34	-1	-1	23	-1	-1
2714000	堺市	51355451	86565000		23	-1	-1	16	-1	-1
2714000	堺市	51355431	86565000		27	-1	-1	19	-1	-1
2714000	堺市	51355420	86565032	和田川	44	-1	-1	35	24	5
2714000	堺市	51355430	86565032	和田川	47	-1	-1	38	26	5
2714000	堺市	51355440	86565032	和田川	49	-1	-1	39	27	5
2714000	堺市	51355450	86565032	和田川	56	-1	-1	45	31	5
2714000	堺市	51355359	86565032	和田川	68	-1	-1	54	37	5
2714000	堺市	51355369	86565032	和田川	77	-1	-1	62	42	5
2714000	堺市	51355379	86565032	和田川	87	-1	-1	70	48	5
2714000	堺市	51355378	86565032	和田川	104	-1	-1	83	57	5
2714000	堺市	51355388	86565032	和田川	115	-1	-1	92	63	5
2714000	堺市	51355397	86565032	和田川	120	-1	-1	96	66	5
2714000	堺市	51355398	86565032	和田川	129	-1	-1	103	70	5
2714000	堺市	51356308	86565032	和田川	131	-1	-1	105	72	5
2714000	堺市	51356307	86565032	和田川	136	-1	-1	109	74	5
2714000	堺市	51356317	86565032	和田川	136	-1	-1	109	74	5
2714000	堺市	51356327	86565032	和田川	136	-1	-1	109	74	5
2714000	堺市	51356412	86565033	陶器川	58	-1	-1	40	-1	-1
2714000	堺市	51356411	86565033	陶器川	62	-1	-1	43	-1	-1
2714000	堺市	51356410	86565033	陶器川	80	-1	-1	56	-1	-1
2714000	堺市	51356420	86565033	陶器川	87	-1	-1	61	-1	-1
2714000	堺市	51356319	86565033	陶器川	96	-1	-1	67	-1	-1
2714000	堺市	51356329	86565033	陶器川	100	-1	-1	70	-1	-1
2714000	堺市	51356318	86565033	陶器川	101	-1	-1	71	-1	-1
2714000	堺市	51356328	86565033	陶器川	101	-1	-1	71	-1	-1
2714000	堺市	51355452	86565034	妙見川	46	-1	-1	33	-1	-1
2714000	堺市	51355462	86565034	妙見川	49	-1	-1	35	-1	-1
2714000	堺市	51355461	86565034	妙見川	56	-1	-1	40	-1	-1
2714000	堺市	51355471	86565034	妙見川	69	-1	-1	48	-1	-1
2714000	堺市	51355480	86565034	妙見川	79	-1	-1	55	-1	-1
2714000	堺市	51355481	86565034	妙見川	79	-1	-1	55	-1	-1
2714000	堺市	51356349	86565201	百済川	69	-1	-1	48	-1	-1
2714000	堺市	51356359	86565201	百済川	74	-1	-1	52	-1	-1
2714000	堺市	51356357	86565201	百済川	128	-1	-1	90	-1	-1
2714000	堺市	51356358	86565201	百済川	128	-1	-1	90	-1	-1
2714000	堺市	51356347	86565303	三光川	38	-1	-1	27	-1	-1
2714000	堺市	51356346	86565303	三光川	41	-1	-1	29	-1	-1
2714000	堺市	51356356	86565303	三光川	51	-1	-1	37	-1	-1
2714000	堺市	51356355	86565303	三光川	58	-1	-1	42	-1	-1
2714000	堺市	51356365	86565303	三光川	61	-1	-1	43	-1	-1
2714000	堺市	51356386	86565307	土居川	69	-1	-1	48	-1	-1
2714000	堺市	51356387	86565307	土居川	74	-1	-1	52	-1	-1
2714000	堺市	51356397	86565307	土居川	74	-1	-1	52	-1	-1
2714000	堺市	51356396	86565000		30	-1	-1	21	-1	-1
2714000	堺市	51356376	86565000		34	-1	-1	23	-1	-1
2714000	堺市	51356377	86565000		33	-1	-1	23	-1	-1
2714000	堺市	51356378	86565000		29	-1	-1	20	-1	-1
2714000	堺市	51356430	86565000		36	-1	-1	24	-1	-1
2714000	堺市	51356421	86565000		34	-1	-1	23	-1	-1
2714000	堺市	51356400	86565000		33	-1	-1	23	-1	-1
2714000	堺市	51356401	86565000		34	-1	-1	23	-1	-1
2714000	堺市	51356402	86565000		36	-1	-1	24	-1	-1
2714000	堺市	51355492	86565000		32	-1	-1	22	-1	-1
2714000	堺市	51355387	86565000		31	-1	-1	21	-1	-1
2714000	堺市	51355482	86565000		24	-1	-1	17	-1	-1
2714000	堺市	51355472	86565000		31	-1	-1	21	-1	-1
2714000	堺市	51355442	86565000		-1	-1	-1	-1	-1	-1
2714000	堺市	51355421	86565000		18	-1	-1	12	-1	-1
2714000	堺市	51356339	86565302	伊勢路川	43	-1	-1	31	-1	-1
2714000	堺市	51356338	86565302	伊勢路川	46	-1	-1	33	-1	-1
2714000	堺市	51356347	86565302	伊勢路川	54	-1	-1	39	-1	-1
2714000	堺市	51356348	86565302	伊勢路川	54	-1	-1	39	-1	-1
2714000	堺市	51356440	86565310	美濃川	35	-1	-1	25	-1	-1
2714000	堺市	51356349	86565310	美濃川	38	-1	-1	27	-1	-1
2714000	堺市	51356359	86565310	美濃川	38	-1	-1	27	-1	-1
2714000	堺市	51357322	86000000		-1	-1	-1	-1	-1	-1
2714000	堺市	51357323	86000000		36	-1	-1	25	-1	-1
2714000	堺市	51357312	86000000		35	-1	-1	24	-1	-1
2714000	堺市	51357313	86000000		35	-1	-1	24	-1	-1
2714000	堺市	51357314	86000000		32	-1	-1	23	-1	-1
2714000	堺市	51357302	86000000		31	-1	-1	22	-1	-1
2714000	堺市	51357303	86000000		31	-1	-1	22	-1	-1
2714000	堺市	51357304	86000000		32	-1	-1	23	-1	-1
2714000	堺市	51357305	86000000		49	-1	-1	35	-1	-1
2714000	堺市	51357306	86000000		42	-1	-1	30	-1	-1
2714000	堺市	51356392	86000000		35	-1	-1	24	-1	-1
2714000	堺市	51356393	86000000		35	-1	-1	24	-1	-1
2714000	堺市	51356394	86000000		43	-1	-1	30	-1	-1
2714000	堺市	51356395	86000000		53	-1	-1	37	-1	-1
2714000	堺市	51356382	86000000		42	-1	-1	30	-1	-1
2714000	堺市	51356383	86000000		38	-1	-1	26	-1	-1
2714000	堺市	51356384	86000000		40	-1	-1	28	-1	-1
2714000	堺市	51356385	86000000		43	-1	-1	29	-1	-1
2714000	堺市	51356372	86000000		46	-1	-1	31	-1	-1
2714000	堺市	51356373	86000000		49	-1	-1	35	-1	-1

## (別添) 洪水警報・注意報の基準値

二次細分 区域コード	市町村等	格子番号	河川番号	河川名	洪水警報の 流域雨量指数基準	洪水警報の 複合基準における 流域雨量指数基準	洪水警報の 複合基準における 表面雨量指数基準	洪水注意報の 流域雨量指数基準	洪水注意報の 複合基準における 流域雨量指数基準	洪水注意報の 複合基準における 表面雨量指数基準
2714000	堺市	51356374	86000000		47	-1	-1	34	-1	-1
2714000	堺市	51356375	86000000		42	-1	-1	30	-1	-1
2714000	堺市	51356362	86000000		-1	-1	-1	-1	-1	-1
2714000	堺市	51356363	86000000		-1	-1	-1	-1	-1	-1
2714000	堺市	51356364	86000000		-1	-1	-1	-1	-1	-1
2714000	堺市	51356353	86000000		-1	-1	-1	-1	-1	-1
2714000	堺市	51356354	86000000		-1	-1	-1	-1	-1	-1
2720200	岸和田市	51355303	86565006	春木川	33	-1	-1	26	-1	-1
2720200	岸和田市	51355313	86565006	春木川	36	-1	-1	28	-1	-1
2720200	岸和田市	51355322	86565006	春木川	45	-1	-1	36	-1	-1
2720200	岸和田市	51355323	86565006	春木川	52	-1	-1	42	-1	-1
2720200	岸和田市	51355333	86565006	春木川	58	-1	-1	46	-1	-1
2720200	岸和田市	51355343	86565006	春木川	68	-1	-1	54	-1	-1
2720200	岸和田市	51355342	86565006	春木川	78	-1	-1	62	-1	-1
2720200	岸和田市	51355341	86565006	春木川	90	-1	-1	71	-1	-1
2720200	岸和田市	51355351	86565006	春木川	96	-1	-1	76	-1	-1
2720200	岸和田市	51355361	86565006	春木川	107	-1	-1	85	-1	-1
2720200	岸和田市	51355371	86565006	春木川	118	-1	-1	94	-1	-1
2720200	岸和田市	51355360	86565006	春木川	126	-1	-1	100	-1	-1
2720200	岸和田市	51355370	86565006	春木川	137	-1	-1	109	-1	-1
2720200	岸和田市	51354334	86565007	津田川	45	-1	-1	36	28	9
2720200	岸和田市	51354344	86565007	津田川	56	-1	-1	45	36	9
2720200	岸和田市	51354354	86565007	津田川	62	-1	-1	49	39	9
2720200	岸和田市	51354364	86565007	津田川	64	-1	-1	51	41	9
2720200	岸和田市	51354374	86565007	津田川	66	-1	-1	52	42	9
2720200	岸和田市	51354384	86565007	津田川	67	-1	-1	53	43	9
2720200	岸和田市	51354383	86565007	津田川	78	-1	-1	62	50	9
2720200	岸和田市	51354393	86565007	津田川	81	-1	-1	64	52	9
2720200	岸和田市	51354392	86565007	津田川	84	-1	-1	66	53	9
2720200	岸和田市	51355302	86565007	津田川	86	-1	-1	68	54	9
2720200	岸和田市	51355312	86565007	津田川	88	-1	-1	70	56	9
2720200	岸和田市	51355311	86565007	津田川	92	-1	-1	73	58	9
2720200	岸和田市	51355321	86565007	津田川	96	-1	-1	77	61	9
2720200	岸和田市	51355320	86565007	津田川	101	-1	-1	80	64	9
2720200	岸和田市	51355330	86565007	津田川	108	-1	-1	86	69	9
2720200	岸和田市	51355249	86565007	津田川	121	-1	-1	96	77	9
2720200	岸和田市	51355354	86565204	松尾川	108	-1	-1	86	-1	-1
2720200	岸和田市	51355380	86565000		31	-1	-1	21	-1	-1
2720200	岸和田市	51355381	86565000		32	-1	-1	22	-1	-1
2720200	岸和田市	51355362	86565000		32	-1	-1	22	-1	-1
2720200	岸和田市	51355259	86565000		30	-1	-1	21	-1	-1
2720200	岸和田市	51355350	86565000		31	-1	-1	21	-1	-1
2720200	岸和田市	51355352	86565000		33	-1	-1	23	-1	-1
2720200	岸和田市	51355340	86565000		31	-1	-1	21	-1	-1
2720200	岸和田市	51355331	86565000		32	-1	-1	22	-1	-1
2720200	岸和田市	51355332	86565000		29	-1	-1	20	-1	-1
2720200	岸和田市	51355310	86565000		21	-1	-1	14	-1	-1
2720200	岸和田市	51355301	86565000		23	-1	-1	16	-1	-1
2720200	岸和田市	51354373	86565000		29	-1	-1	20	-1	-1
2720200	岸和田市	51354363	86565000		29	-1	-1	20	-1	-1
2720200	岸和田市	51354335	86565000		35	-1	-1	24	-1	-1
2720200	岸和田市	51354325	86565036	牛滝川	36	-1	-1	26	21	5
2720200	岸和田市	51354346	86565036	牛滝川	46	-1	-1	33	33	5
2720200	岸和田市	51354345	86565036	牛滝川	54	-1	-1	39	39	5
2720200	岸和田市	51354355	86565036	牛滝川	60	-1	-1	43	43	5
2720200	岸和田市	51354356	86565036	牛滝川	65	-1	-1	46	46	5
2720200	岸和田市	51354365	86565036	牛滝川	71	-1	-1	49	49	5
2720200	岸和田市	51354364	86565036	牛滝川	72	-1	-1	49	49	5
2720200	岸和田市	51354374	86565036	牛滝川	74	-1	-1	52	52	5
2720200	岸和田市	51354375	86565036	牛滝川	77	-1	-1	54	54	5
2720200	岸和田市	51354385	86565036	牛滝川	81	-1	-1	57	57	5
2720200	岸和田市	51354384	86565036	牛滝川	82	-1	-1	57	57	5
2720200	岸和田市	51354394	86565036	牛滝川	85	-1	-1	59	59	5
2720200	岸和田市	51355304	86565036	牛滝川	87	-1	-1	61	61	5
2720200	岸和田市	51355305	86565036	牛滝川	92	-1	-1	64	64	5
2720200	岸和田市	51355315	86565036	牛滝川	96	-1	-1	67	67	5
2720200	岸和田市	51355314	86565036	牛滝川	97	-1	-1	68	68	5
2720200	岸和田市	51355325	86565036	牛滝川	100	-1	-1	70	70	5
2720200	岸和田市	51355324	86565036	牛滝川	-1	-1	-1	-1	81	5
2720200	岸和田市	51355334	86565036	牛滝川	-1	-1	-1	-1	84	5
2720200	岸和田市	51355344	86565036	牛滝川	-1	-1	-1	-1	86	5
2720200	岸和田市	51355354	86565036	牛滝川	-1	-1	-1	-1	87	5
2720200	岸和田市	51355353	86565036	牛滝川	-1	-1	-1	-1	89	5
2720200	岸和田市	51355372	86565036	牛滝川	-1	-1	-1	-1	126	5
2720200	岸和田市	51354395	86565000		-1	-1	-1	-1	-1	-1
2720200	岸和田市	51355299	86000000		38	-1	-1	26	-1	-1
2720200	岸和田市	51355289	86000000		43	-1	-1	30	-1	-1
2720200	岸和田市	51355278	86000000		35	-1	-1	24	-1	-1
2720200	岸和田市	51355279	86000000		38	-1	-1	26	-1	-1
2720200	岸和田市	51355267	86000000		32	-1	-1	23	-1	-1
2720200	岸和田市	51355268	86000000		34	-1	-1	24	-1	-1
2720200	岸和田市	51355269	86000000		37	-1	-1	26	-1	-1
2720200	岸和田市	51355258	86000000		35	-1	-1	24	-1	-1
2720300	豊中市	52350387	86061002	神崎川	-1	-1	-1	-1	-1	-1
2720300	豊中市	52351369	86061017	天竺川	56	-1	-1	44	37	7
2720300	豊中市	52351359	86061017	天竺川	68	-1	-1	54	45	7
2720300	豊中市	52351348	86061017	天竺川	80	-1	-1	64	54	7
2720300	豊中市	52351338	86061017	天竺川	86	-1	-1	68	58	7
2720300	豊中市	52351328	86061017	天竺川	90	-1	-1	72	61	7
2720300	豊中市	52351318	86061017	天竺川	96	-1	-1	76	64	7
2720300	豊中市	52351308	86061017	天竺川	104	-1	-1	83	70	7
2720300	豊中市	52350398	86061017	天竺川	112	-1	-1	90	76	7
2720300	豊中市	52351378	86061113	千里川	81	-1	-1	65	-1	-1
2720300	豊中市	52351377	86061113	千里川	86	-1	-1	69	-1	-1
2720300	豊中市	52351367	86061113	千里川	91	-1	-1	73	-1	-1
2720300	豊中市	52351357	86061113	千里川	100	-1	-1	80	-1	-1
2720300	豊中市	52351356	86061113	千里川	105	-1	-1	84	-1	-1
2720300	豊中市	52351346	86061113	千里川	110	-1	-1	88	-1	-1
2720300	豊中市	52351336	86061113	千里川	117	-1	-1	94	-1	-1
2720300	豊中市	52351316	86061113	千里川	118	-1	-1	94	-1	-1
2720300	豊中市	52351326	86061113	千里川	118	-1	-1	94	-1	-1
2720300	豊中市	52351379	86061000		32	-1	-1	22	-1	-1
2720300	豊中市	52351368	86061000		32	-1	-1	22	-1	-1
2720300	豊中市	52351347	86061000		35	-1	-1	24	-1	-1
2720300	豊中市	52351317	86061000		35	-1	-1	24	-1	-1
2720300	豊中市	52351307	86061000		36	-1	-1	25	-1	-1
2720300	豊中市	52350397	86061000		33	-1	-1	23	-1	-1
2720300	豊中市	52351316	86061015	猪名川	-1	-1	-1	-1	-1	-1
2720300	豊中市	52351339	86061018	高川	51	-1	-1	41	-1	-1
2720300	豊中市	52351308	86061018	高川	71	-1	-1	56	-1	-1
2720300	豊中市	52351348	86061903	兎川	35	30	11	27	26	7
2720300	豊中市	52351358	86061903	兎川	38	32	11	29	28	7
2720300	豊中市	52351470	86061000		34	-1	-1	23	-1	-1
2720300	豊中市	52351355	86061000		34	-1	-1	23	-1	-1
2720300	豊中市	52351345	86061000		29	-1	-1	20	-1	-1
2720300	豊中市	52351327	86061000		34	-1	-1	23	-1	-1
2720300	豊中市	52351326	86061016	旧猪名川	47	-1	-1	37	-1	-1
2720300	豊中市	52351316	86061016	旧猪名川	50	-1	-1	40	-1	-1
2720300	豊中市	52351337	86061000		35	-1	-1	24	-1	-1
2720300	豊中市	52351366	86061000		31	-1	-1	21	-1	-1
2720400	池田市	52351373	86061117	最明寺川	-1	-1	-1	-1	-1	-1
2720400	池田市	52352345	86061118	余野川	149	-1	-1	119	89	13

## (別添) 洪水警報・注意報の基準値

二次細分 区域コード	市町村等	格子番号	河川番号	河川名	洪水警報の 流域雨量指数基準	洪水警報の 複合基準における 流域雨量指数基準	洪水警報の 複合基準における 表面雨量指数基準	洪水注意報の 流域雨量指数基準	洪水注意報の 複合基準における 流域雨量指数基準	洪水注意報の 複合基準における 表面雨量指数基準
2720400	池田市	52352335	86061118	余野川	152	-1	-1	121	91	13
2720400	池田市	52352325	86061118	余野川	155	-1	-1	124	93	13
2720400	池田市	52352324	86061118	余野川	157	-1	-1	126	94	13
2720400	池田市	52352314	86061118	余野川	160	-1	-1	128	96	13
2720400	池田市	52352316	86061134	石邊川	35	-1	-1	25	-1	-1
2720400	池田市	52351373	86061926	神田川	22	-1	-1	15	-1	-1
2720400	池田市	52351374	86061926	神田川	24	-1	-1	16	-1	-1
2720400	池田市	52352336	86061000		29	-1	-1	20	-1	-1
2720400	池田市	52352326	86061000		29	-1	-1	20	-1	-1
2720400	池田市	52352315	86061000		29	-1	-1	20	-1	-1
2720400	池田市	52352305	86061000		29	-1	-1	20	-1	-1
2720400	池田市	52351383	86061015	猪名川	-1	-1	-1	-1	-1	-1
2720400	池田市	52351373	86061015	猪名川	-1	-1	-1	-1	-1	-1
2720400	池田市	52352304	86061000		27	-1	-1	19	-1	-1
2720400	池田市	52351394	86061000		33	-1	-1	23	-1	-1
2720400	池田市	52351395	86061115	江原川	43	36	12	34	33	7
2720400	池田市	52351385	86061115	江原川	46	39	12	37	35	7
2720400	池田市	52351384	86061115	江原川	59	50	12	46	45	7
2720400	池田市	52351374	86061115	江原川	62	53	12	49	47	7
2720400	池田市	52351364	86061115	江原川	66	56	12	52	50	7
2720400	池田市	52351375	86061116	箕面川	116	-1	-1	92	73	12
2720400	池田市	52351365	86061116	箕面川	122	-1	-1	97	77	12
2720400	池田市	52351364	86061116	箕面川	123	-1	-1	98	78	12
2720500	吹田市	52351401	86061002	神崎川	-1	-1	-1	-1	205	10
2720500	吹田市	52350490	86061002	神崎川	-1	-1	-1	-1	209	10
2720500	吹田市	52351309	86061002	神崎川	-1	-1	-1	-1	212	10
2720500	吹田市	52351460	86061017	天竺川	-1	-1	-1	-1	-1	-1
2720500	吹田市	52351463	86061027	新大正川	31	-1	-1	21	-1	-1
2720500	吹田市	52351430	86061028	上の川	43	-1	-1	31	-1	-1
2720500	吹田市	52351410	86061028	上の川	46	-1	-1	33	-1	-1
2720500	吹田市	52351420	86061028	上の川	46	-1	-1	33	-1	-1
2720500	吹田市	52351441	86061126	正雀川	68	-1	-1	47	-1	-1
2720500	吹田市	52351442	86061126	正雀川	73	-1	-1	51	-1	-1
2720500	吹田市	52351423	86061127	番田水路	107	-1	-1	75	-1	-1
2720500	吹田市	52351472	86061000		25	-1	-1	17	-1	-1
2720500	吹田市	52351450	86061000		33	-1	-1	23	-1	-1
2720500	吹田市	52351451	86061000		34	-1	-1	23	-1	-1
2720500	吹田市	52351431	86061000		32	-1	-1	22	-1	-1
2720500	吹田市	52351411	86061000		34	-1	-1	23	-1	-1
2720500	吹田市	52351400	86061000		-1	-1	-1	-1	-1	-1
2720500	吹田市	52351440	86061018	高川	40	-1	-1	33	-1	-1
2720500	吹田市	52351349	86061018	高川	43	-1	-1	35	-1	-1
2720500	吹田市	52351329	86061018	高川	60	-1	-1	48	-1	-1
2720500	吹田市	52351319	86061018	高川	67	-1	-1	54	-1	-1
2720500	吹田市	52351309	86061019	糸田川	61	-1	-1	48	-1	-1
2720500	吹田市	52351410	86061019	糸田川	66	-1	-1	52	-1	-1
2720500	吹田市	52351423	86061020	安威川	-1	-1	-1	-1	-1	-1
2720500	吹田市	52351412	86061020	安威川	-1	-1	-1	-1	-1	-1
2720500	吹田市	52351480	86061128	山田川	73	65	12	58	53	7
2720500	吹田市	52351471	86061128	山田川	78	70	12	62	57	7
2720500	吹田市	52351461	86061128	山田川	91	82	12	73	66	7
2720500	吹田市	52351462	86061128	山田川	95	86	12	76	70	7
2720500	吹田市	52351452	86061128	山田川	100	90	12	80	73	7
2720500	吹田市	52351463	86061928	三条川	21	-1	-1	15	-1	-1
2720500	吹田市	52351490	86061000		31	-1	-1	21	-1	-1
2720500	吹田市	52351481	86061000		-1	-1	-1	-1	-1	-1
2720500	吹田市	52351432	86061000		34	-1	-1	23	-1	-1
2720500	吹田市	52351421	86061000		35	-1	-1	24	-1	-1
2720500	吹田市	52351422	86061000		35	-1	-1	24	-1	-1
2720500	吹田市	52351453	86061000		-1	-1	-1	-1	-1	-1
2720600	泉大津市	51356314	86565004	王子川	75	-1	-1	60	-1	-1
2720600	泉大津市	51356323	86565004	王子川	106	-1	-1	85	-1	-1
2720600	泉大津市	51355392	86565005	大津川	-1	-1	-1	-1	-1	-1
2720600	泉大津市	51356312	86565000		28	-1	-1	19	-1	-1
2720600	泉大津市	51356301	86565000		-1	-1	-1	-1	-1	-1
2720600	泉大津市	51355393	86565000		32	-1	-1	22	-1	-1
2720600	泉大津市	51355383	86565035	横尾川	-1	-1	-1	-1	-1	-1
2720600	泉大津市	51356314	86565305	新王子川	-1	-1	-1	-1	-1	-1
2720600	泉大津市	51356313	86565305	新王子川	65	-1	-1	46	-1	-1
2720600	泉大津市	51356323	86565305	新王子川	65	-1	-1	46	-1	-1
2720600	泉大津市	51356302	86565000		33	-1	-1	23	-1	-1
2720600	泉大津市	51356303	86565000		33	-1	-1	23	-1	-1
2720600	泉大津市	51356331	86000000		-1	-1	-1	-1	-1	-1
2720600	泉大津市	51356229	86000000		32	-1	-1	23	-1	-1
2720600	泉大津市	51356320	86000000		31	-1	-1	22	-1	-1
2720600	泉大津市	51356321	86000000		-1	-1	-1	-1	-1	-1
2720600	泉大津市	51356322	86000000		43	-1	-1	30	-1	-1
2720600	泉大津市	51356219	86000000		32	-1	-1	23	-1	-1
2720600	泉大津市	51356310	86000000		31	-1	-1	22	-1	-1
2720600	泉大津市	51356311	86000000		36	-1	-1	25	-1	-1
2720700	高槻市	52351489	86061127	番田水路	86	-1	-1	60	-1	-1
2720700	高槻市	52351488	86061127	番田水路	92	-1	-1	64	-1	-1
2720700	高槻市	52351478	86061127	番田水路	98	-1	-1	69	-1	-1
2720700	高槻市	52353456	86061133	安威川	-1	-1	-1	32	-1	-1
2720700	高槻市	52353446	86061133	安威川	47	-1	-1	34	-1	-1
2720700	高槻市	52353436	86061133	安威川	57	-1	-1	41	-1	-1
2720700	高槻市	52353435	86061133	安威川	67	-1	-1	47	-1	-1
2720700	高槻市	52351448	86061153	寝屋川導水路	-1	-1	-1	-1	-1	-1
2720700	高槻市	52353447	86061164	田能川	44	-1	-1	32	-1	-1
2720700	高槻市	52353437	86061164	田能川	47	-1	-1	34	-1	-1
2720700	高槻市	52353428	86061164	田能川	50	-1	-1	36	-1	-1
2720700	高槻市	52353427	86061164	田能川	-1	-1	-1	42	-1	-1
2720700	高槻市	52353428	86061164	田能川	59	-1	-1	42	-1	-1
2720700	高槻市	52352489	86061170	檜尾川	33	29	11	26	25	7
2720700	高槻市	52352488	86061170	檜尾川	36	31	11	28	27	7
2720700	高槻市	52352478	86061170	檜尾川	40	35	11	33	31	7
2720700	高槻市	52352468	86061170	檜尾川	43	38	11	35	33	7
2720700	高槻市	52352469	86061170	檜尾川	50	45	11	40	40	7
2720700	高槻市	52352459	86061170	檜尾川	63	57	11	49	49	7
2720700	高槻市	52352449	86061170	檜尾川	71	64	11	56	56	7
2720700	高槻市	52352540	86061170	檜尾川	81	73	11	64	64	7
2720700	高槻市	52352530	86061170	檜尾川	88	80	11	70	70	7
2720700	高槻市	52352531	86061170	檜尾川	95	87	11	76	76	7
2720700	高槻市	52352521	86061170	檜尾川	98	89	11	78	78	7
2720700	高槻市	52352511	86061170	檜尾川	98	89	11	78	78	7
2720700	高槻市	52351591	86061170	檜尾川	98	89	11	78	78	7
2720700	高槻市	52352501	86061170	檜尾川	98	89	11	78	78	7
2720700	高槻市	52352522	86061171	穂谷川	-1	-1	-1	-1	-1	-1
2720700	高槻市	52352426	86061929	土室川分水路	35	-1	-1	24	-1	-1
2720700	高槻市	52352416	86061929	土室川分水路	38	-1	-1	26	-1	-1
2720700	高槻市	52352428	86061930	真如寺川	33	-1	-1	22	-1	-1
2720700	高槻市	52352438	86061930	真如寺川	35	-1	-1	24	-1	-1
2720700	高槻市	52352437	86061931	西山川	35	-1	-1	24	-1	-1
2720700	高槻市	52352447	86061931	西山川	38	-1	-1	26	-1	-1
2720700	高槻市	52353426	86061000		-1	-1	-1	26	-1	-1
2720700	高槻市	52352560	86061000		32	-1	-1	22	-1	-1
2720700	高槻市	52352551	86061000		-1	-1	-1	22	-1	-1
2720700	高槻市	52352541	86061000		28	-1	-1	19	-1	-1
2720700	高槻市	52351458	86061000		-1	-1	-1	-1	-1	-1
2720700	高槻市	52352543	86061011	淀川	-1	-1	-1	-1	-1	-1
2720700	高槻市	52352533	86061011	淀川	-1	-1	-1	-1	-1	-1
2720700	高槻市	52352522	86061011	淀川	-1	-1	-1	-1	-1	-1

## (別添) 洪水警報・注意報の基準値

二次細分 区域コード	市町村等	格子番号	河川番号	河川名	洪水警報の 流域雨量指数基準	洪水警報の 複合基準における 流域雨量指数基準	洪水警報の 複合基準における 表面雨量指数基準	洪水注意報の 流域雨量指数基準	洪水注意報の 複合基準における 流域雨量指数基準	洪水注意報の 複合基準における 表面雨量指数基準
2720700	高槻市	52352511	86061011	淀川	-1	-1	-1	-1	-1	-1
2720700	高槻市	52352501	86061011	淀川	-1	-1	-1	-1	-1	-1
2720700	高槻市	52351591	86061011	淀川	-1	-1	-1	-1	-1	-1
2720700	高槻市	52351570	86061011	淀川	-1	-1	-1	-1	-1	-1
2720700	高槻市	52351479	86061011	淀川	-1	-1	-1	-1	-1	-1
2720700	高槻市	52351469	86061011	淀川	-1	-1	-1	-1	-1	-1
2720700	高槻市	52351448	86061011	淀川	-1	-1	-1	-1	-1	-1
2720700	高槻市	52352445	86061020	安威川	-1	-1	-1	-1	-1	-1
2720700	高槻市	52352425	86061020	安威川	200	-1	-1	140	-1	-1
2720700	高槻市	52352521	86061162	番田水路	50	-1	-1	36	-1	-1
2720700	高槻市	52352520	86061162	番田水路	54	-1	-1	39	-1	-1
2720700	高槻市	52352510	86061162	番田水路	68	-1	-1	48	-1	-1
2720700	高槻市	52352500	86061162	番田水路	74	-1	-1	52	-1	-1
2720700	高槻市	52351590	86061162	番田水路	80	-1	-1	56	-1	-1
2720700	高槻市	52351489	86061162	番田水路	84	-1	-1	59	-1	-1
2720700	高槻市	52351580	86061162	番田水路	84	-1	-1	59	-1	-1
2720700	高槻市	52352446	86061163	女瀬川	45	37	11	36	33	7
2720700	高槻市	52352436	86061163	女瀬川	48	40	11	39	36	7
2720700	高槻市	52352426	86061163	女瀬川	54	45	11	43	40	7
2720700	高槻市	52352427	86061163	女瀬川	57	48	11	46	43	7
2720700	高槻市	52352417	86061163	女瀬川	65	54	11	52	48	7
2720700	高槻市	52352407	86061163	女瀬川	76	64	11	61	57	7
2720700	高槻市	52352408	86061163	女瀬川	80	67	11	64	60	7
2720700	高槻市	52351498	86061163	女瀬川	91	76	11	73	68	7
2720700	高槻市	52351499	86061163	女瀬川	91	76	11	73	68	7
2720700	高槻市	52353458	86061165	芥川	57	-1	-1	40	-1	-1
2720700	高槻市	52353448	86061165	芥川	61	-1	-1	43	-1	-1
2720700	高槻市	52353428	86061165	芥川	81	-1	-1	57	-1	-1
2720700	高槻市	52353438	86061165	芥川	81	-1	-1	57	-1	-1
2720700	高槻市	52353409	86061173	水無瀬川	-1	-1	-1	39	-1	-1
2720700	高槻市	52352499	86061173	水無瀬川	-1	-1	-1	42	-1	-1
2720700	高槻市	52352489	86061173	水無瀬川	62	-1	-1	43	-1	-1
2720700	高槻市	52352479	86061173	水無瀬川	71	-1	-1	49	-1	-1
2720700	高槻市	52352570	86061173	水無瀬川	75	-1	-1	53	-1	-1
2720700	高槻市	52352447	86061932	東山川	31	-1	-1	21	-1	-1
2720700	高槻市	52352448	86061932	東山川	33	-1	-1	23	-1	-1
2720700	高槻市	52352540	86061933	東檜尾川	26	-1	-1	18	-1	-1
2720700	高槻市	52352550	86061933	東檜尾川	28	-1	-1	19	-1	-1
2720700	高槻市	52353445	86061000		38	-1	-1	26	-1	-1
2720700	高槻市	52353416	86061000		-1	-1	-1	21	-1	-1
2720700	高槻市	52353406	86061000		-1	-1	-1	24	-1	-1
2720700	高槻市	52352496	86061000		-1	-1	-1	21	-1	-1
2720700	高槻市	52352486	86061000		30	-1	-1	21	-1	-1
2720700	高槻市	52352580	86061000		-1	-1	-1	23	-1	-1
2720700	高槻市	52352465	86061000		36	-1	-1	24	-1	-1
2720700	高槻市	52352542	86061000		32	-1	-1	22	-1	-1
2720700	高槻市	52352439	86061000		34	-1	-1	23	-1	-1
2720700	高槻市	52352532	86061000		32	-1	-1	22	-1	-1
2720700	高槻市	52352429	86061000		36	-1	-1	25	-1	-1
2720700	高槻市	52351497	86061000		36	-1	-1	25	-1	-1
2720700	高槻市	52351468	86061000		30	-1	-1	21	-1	-1
2720700	高槻市	52351570	86061152	西三荘水路	-1	-1	-1	-1	-1	-1
2720700	高槻市	52351469	86061152	西三荘水路	-1	-1	-1	-1	-1	-1
2720700	高槻市	52353428	86061161	芥川	106	-1	-1	74	84	11
2720700	高槻市	52353417	86061161	芥川	-1	-1	-1	94	89	11
2720700	高槻市	52353407	86061161	芥川	-1	-1	-1	97	91	11
2720700	高槻市	52353408	86061161	芥川	-1	-1	-1	100	94	11
2720700	高槻市	52352497	86061161	芥川	126	-1	-1	101	96	11
2720700	高槻市	52352498	86061161	芥川	128	-1	-1	102	97	11
2720700	高槻市	52352488	86061161	芥川	129	-1	-1	103	98	11
2720700	高槻市	52352478	86061161	芥川	133	-1	-1	106	100	11
2720700	高槻市	52352468	86061161	芥川	135	-1	-1	108	102	11
2720700	高槻市	52352467	86061161	芥川	138	-1	-1	110	105	11
2720700	高槻市	52352456	86061161	芥川	140	-1	-1	112	106	11
2720700	高槻市	52352457	86061161	芥川	144	-1	-1	115	109	11
2720700	高槻市	52352447	86061161	芥川	146	-1	-1	117	111	11
2720700	高槻市	52352437	86061161	芥川	153	-1	-1	122	116	11
2720700	高槻市	52352427	86061161	芥川	154	-1	-1	123	116	11
2720700	高槻市	52352428	86061161	芥川	158	-1	-1	126	120	11
2720700	高槻市	52352418	86061161	芥川	159	-1	-1	127	120	11
2720700	高槻市	52352408	86061161	芥川	160	-1	-1	128	121	11
2720700	高槻市	52352409	86061161	芥川	166	-1	-1	133	126	11
2720700	高槻市	52351499	86061161	芥川	182	-1	-1	145	138	11
2720700	高槻市	52351479	86061161	芥川	182	-1	-1	145	138	11
2720700	高槻市	52351489	86061161	芥川	182	-1	-1	145	138	11
2720700	高槻市	52353466	86061213	年谷川	55	-1	-1	39	-1	-1
2720700	高槻市	52353457	86061000		30	-1	-1	21	-1	-1
2720700	高槻市	52353419	86061000		-1	-1	-1	22	-1	-1
2720700	高槻市	52352487	86061000		30	-1	-1	21	-1	-1
2720700	高槻市	52352476	86061000		30	-1	-1	21	-1	-1
2720700	高槻市	52352477	86061000		29	-1	-1	20	-1	-1
2720700	高槻市	52352466	86061000		34	-1	-1	23	-1	-1
2720700	高槻市	52352458	86061000		36	-1	-1	24	-1	-1
2720700	高槻市	52352419	86061000		35	-1	-1	24	-1	-1
2720800	貝塚市	51354324	86565007	津田川	-1	-1	-1	-1	-1	-1
2720800	貝塚市	51354382	86565007	津田川	-1	-1	-1	-1	-1	-1
2720800	貝塚市	51355239	86565007	津田川	114	-1	-1	91	77	8
2720800	貝塚市	51355248	86565007	津田川	128	-1	-1	102	86	8
2720800	貝塚市	51354322	86565008	近木川	-1	-1	-1	36	33	7
2720800	貝塚市	51354323	86565008	近木川	-1	-1	-1	39	36	7
2720800	貝塚市	51354333	86565008	近木川	-1	-1	-1	43	40	7
2720800	貝塚市	51354343	86565008	近木川	62	59	7	49	45	7
2720800	貝塚市	51354342	86565008	近木川	66	63	7	53	48	7
2720800	貝塚市	51354352	86565008	近木川	70	67	7	56	51	7
2720800	貝塚市	51354361	86565008	近木川	73	70	7	58	54	7
2720800	貝塚市	51354362	86565008	近木川	84	81	7	67	62	7
2720800	貝塚市	51354371	86565008	近木川	96	92	7	77	70	7
2720800	貝塚市	51354370	86565008	近木川	117	112	7	93	85	7
2720800	貝塚市	51354380	86565008	近木川	120	115	7	95	87	7
2720800	貝塚市	51354390	86565008	近木川	125	120	7	100	91	7
2720800	貝塚市	51355209	86565008	近木川	127	121	7	101	93	7
2720800	貝塚市	51355219	86565008	近木川	132	126	7	105	96	7
2720800	貝塚市	51355218	86565008	近木川	133	128	7	106	97	7
2720800	貝塚市	51355228	86565008	近木川	135	129	7	108	99	7
2720800	貝塚市	51355227	86565008	近木川	137	131	7	109	100	7
2720800	貝塚市	51355237	86565008	近木川	139	133	7	110	101	7
2720800	貝塚市	51355236	86565008	近木川	-1	-1	-1	-1	-1	-1
2720800	貝塚市	51354299	86565009	見出川	-1	-1	-1	-1	-1	-1
2720800	貝塚市	51355208	86565009	見出川	81	-1	-1	64	64	5
2720800	貝塚市	51355217	86565009	見出川	92	-1	-1	73	73	5
2720800	貝塚市	51355226	86565009	見出川	98	-1	-1	78	78	5
2720800	貝塚市	51355238	86565000		33	-1	-1	23	-1	-1
2720800	貝塚市	51355229	86565000		32	-1	-1	22	-1	-1
2720800	貝塚市	51355300	86565000		25	-1	-1	17	-1	-1
2720800	貝塚市	51354391	86565000		28	-1	-1	19	-1	-1
2720800	貝塚市	51354381	86565000		28	-1	-1	19	-1	-1
2720800	貝塚市	51354372	86565000		33	-1	-1	23	-1	-1
2720800	貝塚市	51354353	86565000		-1	-1	-1	20	-1	-1
2720800	貝塚市	51354313	86565000		-1	-1	-1	24	-1	-1
2720800	貝塚市	51354321	86565037	梶谷川	-1	-1	-1	32	-1	-1
2720800	貝塚市	51354331	86565037	梶谷川	47	-1	-1	34	-1	-1
2720800	貝塚市	51354341	86565037	梶谷川	-1	-1	-1	42	-1	-1

## (別添) 洪水警報・注意報の基準値

二次細分 区域コード	市町村等	格子番号	河川番号	河川名	洪水警報の 流域雨量指数基準	洪水警報の 複合基準における 流域雨量指数基準	洪水警報の 複合基準における 表面雨量指数基準	洪水注意報の 流域雨量指数基準	洪水注意報の 複合基準における 流域雨量指数基準	洪水注意報の 複合基準における 表面雨量指数基準
2720800	貝塚市	51354351	86565037	相谷川	63	-1	-1	44	-1	-1
2720800	貝塚市	51354361	86565037	相谷川	66	-1	-1	46	-1	-1
2720800	貝塚市	51354370	86565037	相谷川	68	-1	-1	48	-1	-1
2720800	貝塚市	51354332	86565000		34	-1	-1	24	-1	-1
2720800	貝塚市	51355256	86000000		-1	-1	-1	-1	-1	-1
2720800	貝塚市	51355257	86000000		-1	-1	-1	-1	-1	-1
2720800	貝塚市	51355246	86000000		-1	-1	-1	-1	-1	-1
2720800	貝塚市	51355247	86000000		-1	-1	-1	-1	-1	-1
2720900	守口市	52350474	86061000		34	-1	-1	23	-1	-1
2720900	守口市	52351416	86061011	淀川	-1	-1	-1	-1	-1	-1
2720900	守口市	52351405	86061011	淀川	-1	-1	-1	-1	-1	-1
2720900	守口市	52351417	86061000		-1	-1	-1	-1	-1	-1
2720900	守口市	52351416	86061152	西三荘水路	56	-1	-1	40	-1	-1
2720900	守口市	52351406	86061152	西三荘水路	71	-1	-1	49	-1	-1
2720900	守口市	52351405	86061152	西三荘水路	72	-1	-1	49	-1	-1
2720900	守口市	52350496	86061152	西三荘水路	77	-1	-1	54	-1	-1
2720900	守口市	52350466	86061152	西三荘水路	107	-1	-1	75	-1	-1
2720900	守口市	52350465	86061152	西三荘水路	110	-1	-1	77	-1	-1
2720900	守口市	52350495	86061000		-1	-1	-1	-1	-1	-1
2720900	守口市	52350485	86061000		36	-1	-1	25	-1	-1
2720900	守口市	52350475	86061000		36	-1	-1	25	-1	-1
2720900	守口市	52351407	86061000		36	-1	-1	25	-1	-1
2721000	枚方市	52351533	86061166	天野川	-1	-1	-1	-1	-1	-1
2721000	枚方市	52351543	86061166	天野川	145	105	9	116	93	9
2721000	枚方市	52351552	86061166	天野川	172	124	9	138	110	9
2721000	枚方市	52351562	86061166	天野川	179	129	9	143	114	9
2721000	枚方市	52351572	86061166	天野川	184	133	9	147	118	9
2721000	枚方市	52351581	86061166	天野川	184	133	9	147	118	9
2721000	枚方市	52351548	86061171	穂谷川	42	-1	-1	34	27	6
2721000	枚方市	52351558	86061171	穂谷川	45	-1	-1	37	29	6
2721000	枚方市	52351568	86061171	穂谷川	51	-1	-1	41	33	6
2721000	枚方市	52351567	86061171	穂谷川	54	-1	-1	43	35	6
2721000	枚方市	52351577	86061171	穂谷川	61	-1	-1	48	39	6
2721000	枚方市	52351576	86061171	穂谷川	67	-1	-1	53	43	6
2721000	枚方市	52351575	86061171	穂谷川	73	-1	-1	58	47	6
2721000	枚方市	52351585	86061171	穂谷川	84	-1	-1	67	54	6
2721000	枚方市	52351584	86061171	穂谷川	87	-1	-1	69	56	6
2721000	枚方市	52351595	86061171	穂谷川	92	-1	-1	73	59	6
2721000	枚方市	52351594	86061171	穂谷川	95	-1	-1	75	61	6
2721000	枚方市	52352504	86061171	穂谷川	100	-1	-1	79	64	6
2721000	枚方市	52352503	86061171	穂谷川	106	-1	-1	84	68	6
2721000	枚方市	52352513	86061171	穂谷川	110	-1	-1	87	70	6
2721000	枚方市	52352512	86061171	穂谷川	110	-1	-1	87	70	6
2721000	枚方市	52351578	86061172	船橋川	38	36	9	31	30	8
2721000	枚方市	52351587	86061172	船橋川	41	39	9	33	32	8
2721000	枚方市	52351597	86061172	船橋川	48	46	9	39	38	8
2721000	枚方市	52351596	86061172	船橋川	59	57	9	47	47	8
2721000	枚方市	52352506	86061172	船橋川	68	66	9	54	54	8
2721000	枚方市	52352505	86061172	船橋川	75	73	9	60	60	8
2721000	枚方市	52352515	86061172	船橋川	83	81	9	66	66	8
2721000	枚方市	52352523	86061172	船橋川	95	92	9	76	76	8
2721000	枚方市	52352524	86061172	船橋川	95	92	9	76	76	8
2721000	枚方市	52351593	86061000		31	-1	-1	21	-1	-1
2721000	枚方市	52351583	86061000		33	-1	-1	23	-1	-1
2721000	枚方市	52351586	86061000		38	-1	-1	26	-1	-1
2721000	枚方市	52351573	86061000		34	-1	-1	23	-1	-1
2721000	枚方市	52351569	86061000		23	-1	-1	16	-1	-1
2721000	枚方市	52351550	86061000		35	-1	-1	24	-1	-1
2721000	枚方市	52351551	86061000		33	-1	-1	23	-1	-1
2721000	枚方市	52351541	86061000		41	-1	-1	29	-1	-1
2721000	枚方市	52351542	86061000		37	-1	-1	26	-1	-1
2721000	枚方市	52351547	86061000		30	-1	-1	20	-1	-1
2721000	枚方市	52351532	86061000		35	-1	-1	24	-1	-1
2721000	枚方市	52351537	86061000		-1	-1	-1	-1	-1	-1
2721000	枚方市	52352544	86061011	淀川	-1	788	9	-1	654	9
2721000	枚方市	52352523	86061011	淀川	-1	789	9	-1	654	9
2721000	枚方市	52352512	86061011	淀川	-1	790	9	-1	656	9
2721000	枚方市	52351581	86061011	淀川	-1	793	9	-1	658	9
2721000	枚方市	52351459	86061011	淀川	-1	795	9	-1	660	9
2721000	枚方市	52351566	86061167	北川	52	-1	-1	42	-1	-1
2721000	枚方市	52351564	86061167	北川	-1	-1	-1	-1	-1	-1
2721000	枚方市	52351563	86061167	北川	85	-1	-1	59	-1	-1
2721000	枚方市	52351552	86061167	北川	87	-1	-1	61	-1	-1
2721000	枚方市	52351543	86061168	前川	57	-1	-1	41	-1	-1
2721000	枚方市	52351552	86061934	藤田川	24	-1	-1	17	-1	-1
2721000	枚方市	52351562	86061934	藤田川	26	-1	-1	18	-1	-1
2721000	枚方市	52352534	86061000		37	-1	-1	26	-1	-1
2721000	枚方市	52352514	86061000		-1	-1	-1	-1	-1	-1
2721000	枚方市	52352502	86061000		29	-1	-1	20	-1	-1
2721000	枚方市	52351592	86061000		34	-1	-1	23	-1	-1
2721000	枚方市	52351582	86061000		-1	-1	-1	-1	-1	-1
2721000	枚方市	52351571	86061000		36	-1	-1	25	-1	-1
2721000	枚方市	52351574	86061000		37	-1	-1	26	-1	-1
2721000	枚方市	52351560	86061000		-1	-1	-1	-1	-1	-1
2721000	枚方市	52351561	86061000		32	-1	-1	22	-1	-1
2721000	枚方市	52351565	86061000		-1	-1	-1	-1	-1	-1
2721000	枚方市	52351557	86061000		25	-1	-1	17	-1	-1
2721000	枚方市	52351459	86061152	西三荘水路	35	-1	-1	24	-1	-1
2721000	枚方市	52351588	86061000		-1	-1	-1	-1	-1	-1
2721000	枚方市	52352516	86061000		33	-1	-1	23	-1	-1
2721000	枚方市	52351537	86062021	富雄川	-1	-1	-1	-1	-1	-1
2721100	茨木市	52352404	86061026	茨木川	156	-1	-1	124	-1	-1
2721100	茨木市	52351494	86061026	茨木川	158	-1	-1	125	-1	-1
2721100	茨木市	52351495	86061026	茨木川	158	-1	-1	125	-1	-1
2721100	茨木市	52351464	86061027	新大正川	33	-1	-1	23	-1	-1
2721100	茨木市	52351477	86061127	番田水路	98	-1	-1	69	-1	-1
2721100	茨木市	52351467	86061127	番田水路	105	-1	-1	74	-1	-1
2721100	茨木市	52351457	86061127	番田水路	104	-1	-1	73	-1	-1
2721100	茨木市	52351446	86061127	番田水路	104	-1	-1	73	-1	-1
2721100	茨木市	52353402	86061131	下音羽川	42	-1	-1	30	-1	-1
2721100	茨木市	52352492	86061131	下音羽川	45	-1	-1	32	-1	-1
2721100	茨木市	52352482	86061131	下音羽川	60	-1	-1	43	-1	-1
2721100	茨木市	52352483	86061131	下音羽川	66	-1	-1	46	-1	-1
2721100	茨木市	52352474	86061131	下音羽川	67	-1	-1	47	-1	-1
2721100	茨木市	52352474	86061131	下音羽川	71	-1	-1	49	-1	-1
2721100	茨木市	52352484	86061131	下音羽川	71	-1	-1	49	-1	-1
2721100	茨木市	52352471	86061142	佐保川	54	-1	-1	43	31	12
2721100	茨木市	52352472	86061142	佐保川	58	-1	-1	46	33	12
2721100	茨木市	52352462	86061142	佐保川	64	-1	-1	51	36	12
2721100	茨木市	52352452	86061142	佐保川	74	-1	-1	59	42	12
2721100	茨木市	52352451	86061142	佐保川	83	-1	-1	66	46	12
2721100	茨木市	52352441	86061142	佐保川	86	-1	-1	68	48	12
2721100	茨木市	52352442	86061142	佐保川	89	-1	-1	71	50	12
2721100	茨木市	52352432	86061142	佐保川	92	-1	-1	73	52	12
2721100	茨木市	52352433	86061142	佐保川	95	-1	-1	76	53	12
2721100	茨木市	52352424	86061142	佐保川	97	-1	-1	77	54	12
2721100	茨木市	52352423	86061142	佐保川	101	-1	-1	80	56	12
2721100	茨木市	52352413	86061142	佐保川	104	-1	-1	83	58	12
2721100	茨木市	52352404	86061142	佐保川	107	-1	-1	85	60	12
2721100	茨木市	52352414	86061142	佐保川	107	-1	-1	85	60	12
2721100	茨木市	52352431	86061144	川合裏川	38	-1	-1	27	-1	-1
2721100	茨木市	52352412	86061144	川合裏川	47	-1	-1	34	-1	-1

## (別添) 洪水警報・注意報の基準値

二次細分 区域コード	市町村等	格子番号	河川番号	河川名	洪水警報の 流域雨量指数基準	洪水警報の 複合基準における 流域雨量指数基準	洪水警報の 複合基準における 表面雨量指数基準	洪水注意報の 流域雨量指数基準	洪水注意報の 複合基準における 流域雨量指数基準	洪水注意報の 複合基準における 表面雨量指数基準
2721100	茨木市	52352415	86061929	土室川分水路	38	-1	-1	26	-1	-1
2721100	茨木市	52352481	86061000		33	-1	-1	23	-1	-1
2721100	茨木市	52352470	86061000		-1	-1	-1	23	-1	-1
2721100	茨木市	52352460	86061000		-1	-1	-1	25	-1	-1
2721100	茨木市	52352461	86061000		36	-1	-1	25	-1	-1
2721100	茨木市	52352422	86061000		31	-1	-1	21	-1	-1
2721100	茨木市	52351493	86061000		28	-1	-1	19	-1	-1
2721100	茨木市	52351487	86061000		-1	-1	-1	-1	-1	-1
2721100	茨木市	52351476	86061000		36	-1	-1	25	-1	-1
2721100	茨木市	52352495	86061020	安威川	-1	-1	-1	133	-1	-1
2721100	茨木市	52352485	86061020	安威川	172	-1	-1	137	-1	-1
2721100	茨木市	52352474	86061020	安威川	183	-1	-1	146	-1	-1
2721100	茨木市	52352464	86061020	安威川	189	-1	-1	151	-1	-1
2721100	茨木市	52352454	86061020	安威川	193	-1	-1	154	-1	-1
2721100	茨木市	52352444	86061020	安威川	194	-1	-1	155	-1	-1
2721100	茨木市	52352435	86061020	安威川	196	-1	-1	157	-1	-1
2721100	茨木市	52352434	86061020	安威川	198	-1	-1	158	-1	-1
2721100	茨木市	52352424	86061020	安威川	198	-1	-1	158	-1	-1
2721100	茨木市	52352415	86061020	安威川	-1	-1	-1	-1	-1	-1
2721100	茨木市	52352405	86061020	安威川	-1	-1	-1	-1	-1	-1
2721100	茨木市	52351495	86061020	安威川	-1	-1	-1	-1	-1	-1
2721100	茨木市	52351486	86061020	安威川	-1	-1	-1	-1	-1	-1
2721100	茨木市	52351477	86061020	安威川	-1	-1	-1	-1	-1	-1
2721100	茨木市	52351457	86061020	安威川	-1	-1	-1	-1	-1	-1
2721100	茨木市	52351446	86061020	安威川	-1	-1	-1	-1	-1	-1
2721100	茨木市	52352450	86061130	勝尾寺川	32	-1	-1	21	-1	-1
2721100	茨木市	52352412	86061130	勝尾寺川	84	-1	-1	59	-1	-1
2721100	茨木市	52352402	86061130	勝尾寺川	104	-1	-1	73	-1	-1
2721100	茨木市	52352403	86061130	勝尾寺川	110	-1	-1	77	-1	-1
2721100	茨木市	52352404	86061130	勝尾寺川	110	-1	-1	77	-1	-1
2721100	茨木市	52351464	86061928	三条川	23	-1	-1	16	-1	-1
2721100	茨木市	52352493	86061000		29	-1	-1	20	-1	-1
2721100	茨木市	52352494	86061000		31	-1	-1	21	-1	-1
2721100	茨木市	52352473	86061000		32	-1	-1	22	-1	-1
2721100	茨木市	52352475	86061000		-1	-1	-1	-1	-1	-1
2721100	茨木市	52352463	86061000		31	-1	-1	21	-1	-1
2721100	茨木市	52352453	86061000		31	-1	-1	21	-1	-1
2721100	茨木市	52352455	86061000		-1	-1	-1	-1	-1	-1
2721100	茨木市	52352443	86061000		30	-1	-1	21	-1	-1
2721100	茨木市	52352406	86061000		34	-1	-1	23	-1	-1
2721100	茨木市	52351492	86061000		28	-1	-1	19	-1	-1
2721100	茨木市	52351496	86061000		-1	-1	-1	-1	-1	-1
2721100	茨木市	52351482	86061000		31	-1	-1	21	-1	-1
2721100	茨木市	52351484	86061000		35	-1	-1	24	-1	-1
2721100	茨木市	52351485	86061000		36	-1	-1	25	-1	-1
2721100	茨木市	52351475	86061000		36	-1	-1	25	-1	-1
2721100	茨木市	52351466	86061000		33	-1	-1	23	-1	-1
2721100	茨木市	52351455	86061000		35	-1	-1	24	-1	-1
2721100	茨木市	52351456	86061000		-1	-1	-1	-1	-1	-1
2721100	茨木市	52351445	86061000		31	-1	-1	21	-1	-1
2721100	茨木市	52351474	86061129	大正川	73	-1	-1	58	48	6
2721100	茨木市	52351464	86061129	大正川	78	-1	-1	62	52	6
2721100	茨木市	52351454	86061129	大正川	89	-1	-1	71	59	6
2721100	茨木市	52352402	86061143	箕川	53	-1	-1	38	-1	-1
2721100	茨木市	52351483	86061000		32	-1	-1	22	-1	-1
2721100	茨木市	52351473	86061000		32	-1	-1	22	-1	-1
2721100	茨木市	52351465	86061000		34	-1	-1	23	-1	-1
2721200	八尾市	51357419	86061151	平野川	-1	-1	-1	-1	20	6
2721200	八尾市	51357418	86061151	平野川	-1	-1	-1	-1	31	6
2721200	八尾市	51357428	86061151	平野川	-1	-1	-1	-1	37	6
2721200	八尾市	51357427	86061151	平野川	-1	-1	-1	-1	48	6
2721200	八尾市	51357436	86061151	平野川	-1	-1	-1	-1	58	6
2721200	八尾市	51357520	86061584	恩智川	-1	-1	-1	-1	29	6
2721200	八尾市	51357530	86061584	恩智川	-1	-1	-1	-1	40	6
2721200	八尾市	51357540	86061584	恩智川	-1	-1	-1	-1	49	6
2721200	八尾市	51357550	86061584	恩智川	-1	-1	-1	-1	58	6
2721200	八尾市	51357560	86061584	恩智川	-1	-1	-1	-1	65	6
2721200	八尾市	51357456	86061000		27	-1	-1	19	-1	-1
2721200	八尾市	51357551	86061000		35	-1	-1	24	-1	-1
2721200	八尾市	51357552	86061000		21	-1	-1	14	-1	-1
2721200	八尾市	51357446	86061000		29	-1	-1	20	-1	-1
2721200	八尾市	51357541	86061000		30	-1	-1	21	-1	-1
2721200	八尾市	51357542	86061000		16	-1	-1	11	-1	-1
2721200	八尾市	51357437	86061000		-1	-1	-1	-1	-1	-1
2721200	八尾市	51357531	86061000		27	-1	-1	19	-1	-1
2721200	八尾市	51357521	86061000		21	-1	-1	14	-1	-1
2721200	八尾市	51357416	86061000		-1	-1	-1	-1	-1	-1
2721200	八尾市	51357417	86061000		29	-1	-1	20	-1	-1
2721200	八尾市	51357407	86061000		-1	-1	-1	-1	-1	-1
2721200	八尾市	51357408	86061000		-1	-1	-1	-1	-1	-1
2721200	八尾市	51357419	86061575	長瀬川	-1	-1	-1	-1	-1	-1
2721200	八尾市	51357429	86061575	長瀬川	-1	-1	-1	-1	-1	-1
2721200	八尾市	51357438	86061575	長瀬川	-1	-1	-1	-1	-1	-1
2721200	八尾市	51357447	86061575	長瀬川	-1	-1	-1	-1	-1	-1
2721200	八尾市	51357457	86061575	長瀬川	-1	-1	-1	-1	-1	-1
2721200	八尾市	51357467	86061575	長瀬川	-1	-1	-1	-1	-1	-1
2721200	八尾市	51357562	86061000		28	-1	-1	19	-1	-1
2721200	八尾市	51357429	86061578	楠根川	26	-1	-1	21	19	6
2721200	八尾市	51357439	86061578	楠根川	28	-1	-1	23	20	6
2721200	八尾市	51357449	86061578	楠根川	37	-1	-1	30	28	6
2721200	八尾市	51357459	86061578	楠根川	43	-1	-1	35	33	6
2721200	八尾市	51357458	86061578	楠根川	62	-1	-1	50	50	6
2721200	八尾市	51357468	86061578	楠根川	-1	-1	-1	-1	55	6
2721200	八尾市	51357478	86061578	楠根川	-1	-1	-1	-1	60	6
2721200	八尾市	51357448	86061000		28	-1	-1	19	-1	-1
2721200	八尾市	51357419	86061585	玉串川	-1	-1	-1	-1	-1	-1
2721200	八尾市	51357429	86061585	玉串川	-1	-1	-1	-1	-1	-1
2721200	八尾市	51357520	86061585	玉串川	-1	-1	-1	-1	-1	-1
2721200	八尾市	51357439	86061585	玉串川	-1	-1	-1	-1	-1	-1
2721200	八尾市	51357449	86061585	玉串川	-1	-1	-1	-1	-1	-1
2721200	八尾市	51357459	86061585	玉串川	-1	-1	-1	-1	-1	-1
2721200	八尾市	51357469	86061585	玉串川	-1	-1	-1	-1	-1	-1
2721200	八尾市	51357479	86061585	玉串川	-1	-1	-1	-1	-1	-1
2721200	八尾市	51357561	86061000		22	-1	-1	15	-1	-1
2721200	八尾市	51357408	86062001	大和川	-1	-1	-1	-1	-1	-1
2721200	八尾市	51357407	86062001	大和川	-1	-1	-1	-1	-1	-1
2721200	八尾市	51357416	86062001	大和川	-1	-1	-1	-1	-1	-1
2721200	八尾市	51357542	86062000		20	-1	-1	14	-1	-1
2721200	八尾市	51357407	86062013	落堀川	80	-1	-1	56	-1	-1
2721200	八尾市	51357416	86062013	落堀川	81	-1	-1	57	-1	-1
2721300	泉佐野市	51354302	86066000		-1	-1	-1	24	-1	-1
2721300	泉佐野市	51354239	86565009	見出川	-1	-1	-1	-1	-1	-1
2721300	泉佐野市	51355207	86565009	見出川	88	-1	-1	70	70	7
2721300	泉佐野市	51355216	86565009	見出川	96	-1	-1	76	76	7
2721300	泉佐野市	51354297	86565010	佐野川	101	87	8	80	75	8
2721300	泉佐野市	51354296	86565010	佐野川	108	93	8	86	80	8
2721300	泉佐野市	51355206	86565010	佐野川	113	97	8	90	83	8
2721300	泉佐野市	51355205	86565010	佐野川	120	103	8	95	89	8
2721300	泉佐野市	51354247	86565011	櫻井川	145	-1	-1	116	-1	-1
2721300	泉佐野市	51354246	86565011	櫻井川	156	-1	-1	125	-1	-1
2721300	泉佐野市	51354245	86565011	櫻井川	159	-1	-1	127	-1	-1
2721300	泉佐野市	51354255	86565011	櫻井川	163	-1	-1	130	-1	-1

## (別添) 洪水警報・注意報の基準値

二次細分 区域コード	市町村等	格子番号	河川番号	河川名	洪水警報の 流域雨量指数基準	洪水警報の 複合基準における 流域雨量指数基準	洪水警報の 複合基準における 表面雨量指数基準	洪水注意報の 流域雨量指数基準	洪水注意報の 複合基準における 流域雨量指数基準	洪水注意報の 複合基準における 表面雨量指数基準
2721300	泉佐野市	51354209	86565047	二瀬川	104	-1	-1	73	-1	-1
2721300	泉佐野市	51354300	86565047	二瀬川	109	-1	-1	76	-1	-1
2721300	泉佐野市	51354310	86565047	二瀬川	109	-1	-1	76	-1	-1
2721300	泉佐野市	51354295	86565000		34	-1	-1	23	-1	-1
2721300	泉佐野市	51354286	86565000		30	-1	-1	21	-1	-1
2721300	泉佐野市	51354276	86565000		32	-1	-1	22	-1	-1
2721300	泉佐野市	51354256	86565000		33	-1	-1	23	-1	-1
2721300	泉佐野市	51354257	86565000		30	-1	-1	21	-1	-1
2721300	泉佐野市	51354236	86565000		28	-1	-1	19	-1	-1
2721300	泉佐野市	51354297	86565038	住吉川	53	-1	-1	38	-1	-1
2721300	泉佐野市	51354219	86565040	櫻井川	110	-1	-1	77	-1	-1
2721300	泉佐野市	51354310	86565040	櫻井川	118	-1	-1	83	-1	-1
2721300	泉佐野市	51354320	86565040	櫻井川	122	-1	-1	85	-1	-1
2721300	泉佐野市	51354229	86565040	櫻井川	125	-1	-1	88	-1	-1
2721300	泉佐野市	51354239	86565040	櫻井川	125	-1	-1	88	-1	-1
2721300	泉佐野市	51354238	86565040	櫻井川	126	-1	-1	88	-1	-1
2721300	泉佐野市	51354247	86565040	櫻井川	128	-1	-1	90	-1	-1
2721300	泉佐野市	51354248	86565040	櫻井川	128	-1	-1	90	-1	-1
2721300	泉佐野市	51354264	86565306	田尻川	47	-1	-1	33	-1	-1
2721300	泉佐野市	51354274	86565000		32	-1	-1	22	-1	-1
2721300	泉佐野市	51354265	86565000		31	-1	-1	21	-1	-1
2721300	泉佐野市	51354226	86565000		31	-1	-1	21	-1	-1
2721300	泉佐野市	51354216	86565000		-1	-1	-1	21	-1	-1
2721300	泉佐野市	51354311	86565000		-1	-1	-1	20	-1	-1
2721300	泉佐野市	51354312	86565000		-1	-1	-1	18	-1	-1
2721300	泉佐野市	51354301	86565000		-1	-1	-1	19	-1	-1
2721300	泉佐野市	51354207	86565041	稲倉川	-1	-1	-1	33	-1	-1
2721300	泉佐野市	51354208	86565041	稲倉川	-1	-1	-1	35	-1	-1
2721300	泉佐野市	51354218	86565041	稲倉川	-1	-1	-1	42	-1	-1
2721300	泉佐野市	51354228	86565041	稲倉川	70	-1	-1	49	-1	-1
2721300	泉佐野市	51354238	86565041	稲倉川	73	-1	-1	51	-1	-1
2721300	泉佐野市	51354237	86565041	稲倉川	81	-1	-1	57	-1	-1
2721300	泉佐野市	51354247	86565041	稲倉川	81	-1	-1	57	-1	-1
2721300	泉佐野市	51354227	86565000		39	-1	-1	26	-1	-1
2721300	泉佐野市	51354217	86565000		-1	-1	-1	23	-1	-1
2721300	泉佐野市	51354302	86565000		-1	-1	-1	22	-1	-1
2721300	泉佐野市	51355148	86000000		-1	-1	-1	-1	-1	-1
2721300	泉佐野市	51355149	86000000		-1	-1	-1	-1	-1	-1
2721300	泉佐野市	51355138	86000000		-1	-1	-1	-1	-1	-1
2721300	泉佐野市	51355139	86000000		-1	-1	-1	-1	-1	-1
2721300	泉佐野市	51355230	86000000		-1	-1	-1	-1	-1	-1
2721300	泉佐野市	51355129	86000000		-1	-1	-1	-1	-1	-1
2721300	泉佐野市	51355220	86000000		-1	-1	-1	-1	-1	-1
2721300	泉佐野市	51355221	86000000		-1	-1	-1	-1	-1	-1
2721300	泉佐野市	51355225	86000000		37	-1	-1	26	-1	-1
2721300	泉佐野市	51355210	86000000		-1	-1	-1	-1	-1	-1
2721300	泉佐野市	51355215	86000000		37	-1	-1	26	-1	-1
2721300	泉佐野市	51355204	86000000		40	-1	-1	28	-1	-1
2721300	泉佐野市	51354293	86000000		37	-1	-1	26	-1	-1
2721300	泉佐野市	51354294	86000000		37	-1	-1	26	-1	-1
2721300	泉佐野市	51354283	86000000		37	-1	-1	26	-1	-1
2721300	泉佐野市	51354284	86000000		41	-1	-1	29	-1	-1
2721300	泉佐野市	51354285	86000000		41	-1	-1	29	-1	-1
2721300	泉佐野市	51354275	86000000		38	-1	-1	26	-1	-1
2721300	泉佐野市	51354266	86000000		38	-1	-1	26	-1	-1
2721400	富田林市	51356419	86062113	梅川	-1	-1	-1	-1	-1	-1
2721400	富田林市	51356429	86062113	梅川	110	-1	-1	77	-1	-1
2721400	富田林市	51355499	86062115	千早川	146	-1	-1	116	-1	-1
2721400	富田林市	51356409	86062115	千早川	146	-1	-1	116	-1	-1
2721400	富田林市	51356419	86062115	千早川	146	-1	-1	116	-1	-1
2721400	富田林市	51355438	86062119	佐備川	50	-1	-1	40	34	7
2721400	富田林市	51355448	86062119	佐備川	59	-1	-1	47	40	7
2721400	富田林市	51355458	86062119	佐備川	65	-1	-1	52	44	7
2721400	富田林市	51355468	86062119	佐備川	69	-1	-1	55	46	7
2721400	富田林市	51355478	86062119	佐備川	76	-1	-1	60	51	7
2721400	富田林市	51355488	86062119	佐備川	77	-1	-1	61	52	7
2721400	富田林市	51355498	86062119	佐備川	80	-1	-1	63	54	7
2721400	富田林市	51356408	86062119	佐備川	80	-1	-1	63	54	7
2721400	富田林市	51356437	86062000		27	-1	-1	19	-1	-1
2721400	富田林市	51356427	86062000		19	-1	-1	13	-1	-1
2721400	富田林市	51355467	86062000		23	-1	-1	16	-1	-1
2721400	富田林市	51355447	86062000		26	-1	-1	18	-1	-1
2721400	富田林市	51355437	86062000		29	-1	-1	20	-1	-1
2721400	富田林市	51355446	86062014	石川	-1	-1	-1	-1	116	7
2721400	富田林市	51355456	86062014	石川	-1	-1	-1	-1	117	7
2721400	富田林市	51355466	86062014	石川	-1	-1	-1	-1	119	7
2721400	富田林市	51355476	86062014	石川	-1	-1	-1	-1	120	7
2721400	富田林市	51355477	86062014	石川	-1	-1	-1	-1	121	7
2721400	富田林市	51355487	86062014	石川	-1	-1	-1	-1	122	7
2721400	富田林市	51355497	86062014	石川	-1	-1	-1	-1	123	7
2721400	富田林市	51355498	86062014	石川	-1	-1	-1	-1	125	7
2721400	富田林市	51356408	86062014	石川	-1	-1	-1	-1	132	7
2721400	富田林市	51356409	86062014	石川	-1	-1	-1	-1	136	7
2721400	富田林市	51356419	86062014	石川	-1	-1	-1	-1	152	7
2721400	富田林市	51356429	86062014	石川	-1	-1	-1	-1	154	7
2721400	富田林市	51356429	86062114	太井川	-1	-1	-1	-1	-1	-1
2721400	富田林市	51356428	86062000		27	-1	-1	19	-1	-1
2721400	富田林市	51356417	86062000		22	-1	-1	15	-1	-1
2721400	富田林市	51356418	86062000		26	-1	-1	18	-1	-1
2721400	富田林市	51356406	86062000		29	-1	-1	20	-1	-1
2721400	富田林市	51356407	86062000		29	-1	-1	20	-1	-1
2721400	富田林市	51355495	86062000		32	-1	-1	22	-1	-1
2721400	富田林市	51355496	86062000		29	-1	-1	20	-1	-1
2721400	富田林市	51355485	86062000		29	-1	-1	20	-1	-1
2721400	富田林市	51355486	86062000		23	-1	-1	16	-1	-1
2721400	富田林市	51355475	86062000		29	-1	-1	20	-1	-1
2721400	富田林市	51355457	86062000		24	-1	-1	16	-1	-1
2721400	富田林市	51356415	86062012	東除川	62	-1	-1	49	49	5
2721400	富田林市	51355488	86062208	宇奈田川	21	-1	-1	14	-1	-1
2721400	富田林市	51355498	86062208	宇奈田川	21	-1	-1	14	-1	-1
2721400	富田林市	51356416	86062000		26	-1	-1	18	-1	-1
2721400	富田林市	51356405	86062000		32	-1	-1	22	-1	-1
2721500	寝屋川市	52351429	86061153	寝屋川導水路	43	-1	-1	31	-1	-1
2721500	寝屋川市	52351439	86061153	寝屋川導水路	46	-1	-1	33	-1	-1
2721500	寝屋川市	52351449	86061153	寝屋川導水路	63	-1	-1	44	-1	-1
2721500	寝屋川市	52351502	86061158	讃良川	54	49	10	43	43	6
2721500	寝屋川市	52351501	86061158	讃良川	72	65	10	57	57	6
2721500	寝屋川市	52351500	86061158	讃良川	82	75	10	65	65	6
2721500	寝屋川市	52350499	86061158	讃良川	86	78	10	68	68	6
2721500	寝屋川市	52351520	86061159	寝屋川	61	-1	-1	43	-1	-1
2721500	寝屋川市	52351521	86061159	寝屋川	66	-1	-1	46	-1	-1
2721500	寝屋川市	52351512	86061802	打上川	38	-1	-1	27	-1	-1
2721500	寝屋川市	52351511	86061802	打上川	48	-1	-1	35	-1	-1
2721500	寝屋川市	52351510	86061802	打上川	58	-1	-1	42	-1	-1
2721500	寝屋川市	52351520	86061802	打上川	58	-1	-1	42	-1	-1
2721500	寝屋川市	52351520	86061938	南前川	58	-1	-1	40	-1	-1
2721500	寝屋川市	52351530	86061938	南前川	62	-1	-1	43	-1	-1
2721500	寝屋川市	52351540	86061000		38	-1	-1	26	-1	-1
2721500	寝屋川市	52351531	86061000		41	-1	-1	29	-1	-1
2721500	寝屋川市	52351438	86061011	淀川	-1	-1	-1	-1	-1	-1
2721500	寝屋川市	52351427	86061011	淀川	-1	-1	-1	-1	-1	-1
2721500	寝屋川市	52351512	86061029	たろ川	53	-1	-1	38	-1	-1

## (別添) 洪水警報・注意報の基準値

二次細分 区域コード	市町村等	格子番号	河川番号	河川名	洪水警報の 流域雨量指数基準	洪水警報の 複合基準における 流域雨量指数基準	洪水警報の 複合基準における 表面雨量指数基準	洪水注意報の 流域雨量指数基準	洪水注意報の 複合基準における 流域雨量指数基準	洪水注意報の 複合基準における 表面雨量指数基準
2721500	寝屋川市	52351521	86061029	たぢ川	57	-1	-1	41	-1	-1
2721500	寝屋川市	52351522	86061029	たぢ川	57	-1	-1	41	-1	-1
2721500	寝屋川市	52351512	86061030	傍示川	47	-1	-1	34	-1	-1
2721500	寝屋川市	52351520	86061147	寝屋川	105	105	10	73	73	10
2721500	寝屋川市	52351429	86061147	寝屋川	113	113	10	79	79	10
2721500	寝屋川市	52351419	86061147	寝屋川	-1	120	10	-1	82	10
2721500	寝屋川市	52351409	86061147	寝屋川	-1	123	10	-1	84	10
2721500	寝屋川市	52351408	86061147	寝屋川	-1	128	10	-1	87	10
2721500	寝屋川市	52350499	86061147	寝屋川	-1	137	10	-1	94	10
2721500	寝屋川市	52351449	86061152	西三井水路	39	-1	-1	28	-1	-1
2721500	寝屋川市	52351439	86061152	西三井水路	43	-1	-1	30	-1	-1
2721500	寝屋川市	52351438	86061152	西三井水路	46	-1	-1	33	-1	-1
2721500	寝屋川市	52351427	86061152	西三井水路	49	-1	-1	35	-1	-1
2721500	寝屋川市	52350499	86061935	岡部川	31	-1	-1	21	-1	-1
2721500	寝屋川市	52351439	86061154	古川	26	20	10	21	14	6
2721500	寝屋川市	52351429	86061154	古川	28	22	10	23	15	6
2721500	寝屋川市	52351419	86061154	古川	40	33	10	33	23	6
2721500	寝屋川市	52351418	86061154	古川	59	50	10	47	35	6
2721500	寝屋川市	52351408	86061154	古川	62	53	10	50	37	6
2721500	寝屋川市	52351428	86061000		-1	-1	-1	-1	-1	-1
2721600	河内長野市	51355402	86062111	西除川	26	-1	-1	21	-1	-1
2721600	河内長野市	51355412	86062111	西除川	28	-1	-1	23	-1	-1
2721600	河内長野市	51355422	86062111	西除川	38	-1	-1	30	-1	-1
2721600	河内長野市	51355432	86062111	西除川	45	-1	-1	37	-1	-1
2721600	河内長野市	51355443	86062111	西除川	53	-1	-1	42	-1	-1
2721600	河内長野市	51355453	86062111	西除川	55	-1	-1	44	-1	-1
2721600	河内長野市	51355454	86062111	西除川	64	-1	-1	51	-1	-1
2721600	河内長野市	51355464	86062111	西除川	70	-1	-1	56	-1	-1
2721600	河内長野市	51354466	86062121	天見川	47	-1	-1	37	37	9
2721600	河内長野市	51354467	86062121	天見川	50	-1	-1	40	40	9
2721600	河内長野市	51354477	86062121	天見川	59	-1	-1	47	47	9
2721600	河内長野市	51354487	86062121	天見川	67	-1	-1	54	54	9
2721600	河内長野市	51354497	86062121	天見川	77	-1	-1	62	62	9
2721600	河内長野市	51354496	86062121	天見川	80	-1	-1	64	64	9
2721600	河内長野市	51355406	86062121	天見川	84	-1	-1	67	67	9
2721600	河内長野市	51355416	86062121	天見川	95	-1	-1	76	76	9
2721600	河内長野市	51355415	86062121	天見川	128	-1	-1	102	102	9
2721600	河内長野市	51355425	86062121	天見川	163	-1	-1	130	130	9
2721600	河内長野市	51355435	86062121	天見川	163	-1	-1	130	130	9
2721600	河内長野市	51355433	86062000		19	-1	-1	13	-1	-1
2721600	河内長野市	51355404	86062000		32	-1	-1	22	-1	-1
2721600	河内長野市	51355407	86062000		28	-1	-1	19	-1	-1
2721600	河内長野市	51354498	86062000		27	-1	-1	18	-1	-1
2721600	河内長野市	51354488	86062000		-1	-1	-1	18	-1	-1
2721600	河内長野市	51354478	86062000		24	-1	-1	17	-1	-1
2721600	河内長野市	51354468	86062000		26	-1	-1	18	-1	-1
2721600	河内長野市	51354455	86062000		-1	-1	-1	18	-1	-1
2721600	河内長野市	51354456	86062000		-1	-1	-1	16	-1	-1
2721600	河内長野市	51354457	86062000		-1	-1	-1	11	-1	-1
2721600	河内長野市	51354458	86062000		16	-1	-1	11	-1	-1
2721600	河内長野市	51354411	86062014	石川	48	-1	-1	35	35	5
2721600	河内長野市	51354421	86062014	石川	-1	-1	-1	40	40	5
2721600	河内長野市	51354431	86062014	石川	-1	-1	-1	48	48	5
2721600	河内長野市	51354441	86062014	石川	-1	-1	-1	59	59	5
2721600	河内長野市	51354451	86062014	石川	92	-1	-1	64	64	5
2721600	河内長野市	51354461	86062014	石川	96	-1	-1	67	67	5
2721600	河内長野市	51354462	86062014	石川	108	-1	-1	76	76	5
2721600	河内長野市	51354472	86062014	石川	112	-1	-1	78	78	5
2721600	河内長野市	51354482	86062014	石川	116	-1	-1	81	81	5
2721600	河内長野市	51354492	86062014	石川	119	-1	-1	83	83	5
2721600	河内長野市	51354493	86062014	石川	-1	-1	-1	85	85	5
2721600	河内長野市	51355403	86062014	石川	123	-1	-1	86	86	5
2721600	河内長野市	51355413	86062014	石川	125	-1	-1	88	88	5
2721600	河内長野市	51355414	86062014	石川	128	-1	-1	90	90	5
2721600	河内長野市	51355424	86062014	石川	130	-1	-1	91	91	5
2721600	河内長野市	51355434	86062014	石川	-1	-1	-1	-1	120	5
2721600	河内長野市	51355435	86062014	石川	-1	-1	-1	-1	169	5
2721600	河内長野市	51355445	86062014	石川	-1	-1	-1	-1	172	5
2721600	河内長野市	51354572	86062120	石見川	-1	-1	-1	30	-1	-1
2721600	河内長野市	51354571	86062120	石見川	45	-1	-1	32	-1	-1
2721600	河内長野市	51354570	86062120	石見川	62	-1	-1	43	-1	-1
2721600	河内長野市	51354580	86062120	石見川	71	-1	-1	49	-1	-1
2721600	河内長野市	51354590	86062120	石見川	81	-1	-1	57	-1	-1
2721600	河内長野市	51354499	86062120	石見川	84	-1	-1	59	-1	-1
2721600	河内長野市	51355409	86062120	石見川	91	-1	-1	64	-1	-1
2721600	河内長野市	51355408	86062120	石見川	93	-1	-1	65	-1	-1
2721600	河内長野市	51355418	86062120	石見川	96	-1	-1	67	-1	-1
2721600	河内長野市	51355427	86062120	石見川	103	-1	-1	72	-1	-1
2721600	河内長野市	51355417	86062120	石見川	106	-1	-1	74	-1	-1
2721600	河内長野市	51355416	86062120	石見川	107	-1	-1	75	-1	-1
2721600	河内長野市	51355415	86062120	石見川	108	-1	-1	76	-1	-1
2721600	河内長野市	51355425	86062120	石見川	108	-1	-1	76	-1	-1
2721600	河内長野市	51355465	86062000		32	-1	-1	22	-1	-1
2721600	河内長野市	51355455	86062000		33	-1	-1	23	-1	-1
2721600	河内長野市	51355444	86062000		31	-1	-1	21	-1	-1
2721600	河内長野市	51355436	86062000		25	-1	-1	17	-1	-1
2721600	河内長野市	51355423	86062000		26	-1	-1	18	-1	-1
2721600	河内長野市	51355426	86062000		30	-1	-1	21	-1	-1
2721600	河内長野市	51354483	86062000		-1	-1	-1	21	-1	-1
2721600	河内長野市	51354489	86062000		-1	-1	-1	20	-1	-1
2721600	河内長野市	51354581	86062000		-1	-1	-1	25	-1	-1
2721600	河内長野市	51354473	86062000		-1	-1	-1	19	-1	-1
2721600	河内長野市	51354479	86062000		28	-1	-1	19	-1	-1
2721600	河内長野市	51354463	86062000		28	-1	-1	19	-1	-1
2721600	河内長野市	51354469	86062000		-1	-1	-1	20	-1	-1
2721600	河内長野市	51354560	86062000		-1	-1	-1	21	-1	-1
2721600	河内長野市	51354561	86062000		33	-1	-1	23	-1	-1
2721600	河内長野市	51354562	86062000		-1	-1	-1	-1	-1	-1
2721600	河内長野市	51354450	86062000		-1	-1	-1	13	-1	-1
2721600	河内長野市	51354452	86062000		39	-1	-1	27	-1	-1
2721600	河内長野市	51354453	86062000		-1	-1	-1	28	-1	-1
2721600	河内長野市	51354349	86062000		-1	-1	-1	23	-1	-1
2721600	河内長野市	51354440	86062000		-1	-1	-1	13	-1	-1
2721600	河内長野市	51354442	86062000		-1	-1	-1	29	-1	-1
2721600	河内長野市	51354443	86062000		-1	-1	-1	21	-1	-1
2721600	河内長野市	51354444	86062000		-1	-1	-1	21	-1	-1
2721600	河内長野市	51354339	86062000		-1	-1	-1	14	-1	-1
2721600	河内長野市	51354430	86062000		-1	-1	-1	29	-1	-1
2721600	河内長野市	51354432	86062000		-1	-1	-1	23	-1	-1
2721600	河内長野市	51354433	86062000		-1	-1	-1	21	-1	-1
2721600	河内長野市	51354434	86062000		-1	-1	-1	16	-1	-1
2721600	河内長野市	51354329	86062000		-1	-1	-1	15	-1	-1
2721600	河内長野市	51354420	86062000		-1	-1	-1	21	-1	-1
2721600	河内長野市	51354422	86062000		-1	-1	-1	23	-1	-1
2721600	河内長野市	51354410	86062000		-1	-1	-1	13	-1	-1
2721600	河内長野市	51354465	86062122	加賀田川	39	-1	-1	28	-1	-1
2721600	河内長野市	51354475	86062122	加賀田川	42	-1	-1	30	-1	-1
2721600	河内長野市	51354474	86062122	加賀田川	52	-1	-1	37	-1	-1
2721600	河内長野市	51354484	86062122	加賀田川	58	-1	-1	42	-1	-1
2721600	河内長野市	51354485	86062122	加賀田川	66	-1	-1	46	-1	-1
2721600	河内長野市	51354495	86062122	加賀田川	74	-1	-1	52	-1	-1
2721600	河内長野市	51355405	86062122	加賀田川	80	-1	-1	56	-1	-1

## (別添) 洪水警報・注意報の基準値

二次細分 区域コード	市町村等	格子番号	河川番号	河川名	洪水警報の 流域雨量指数基準	洪水警報の 複合基準における 流域雨量指数基準	洪水警報の 複合基準における 表面雨量指数基準	洪水注意報の 流域雨量指数基準	洪水注意報の 複合基準における 流域雨量指数基準	洪水注意報の 複合基準における 表面雨量指数基準
2721600	河内長野市	51355415	86062122	加賀田川	80	-1	-1	56	-1	-1
2721600	河内長野市	51354494	86062000		33	-1	-1	23	-1	-1
2721600	河内長野市	51354486	86062000		30	-1	-1	20	-1	-1
2721600	河内長野市	51354476	86062000		29	-1	-1	20	-1	-1
2721600	河内長野市	51354464	86062000		-1	-1	-1	21	-1	-1
2721600	河内長野市	51354454	86062000		28	-1	-1	19	-1	-1
2721600	河内長野市	51354562	86066158	寿命川	-1	-1	-1	-1	-1	-1
2721600	河内長野市	51354457	86066000		-1	-1	-1	14	-1	-1
2721600	河内長野市	51354458	86066000		20	-1	-1	14	-1	-1
2721600	河内長野市	51354339	86066000		-1	-1	-1	13	-1	-1
2721600	河内長野市	51354329	86066000		-1	-1	-1	15	-1	-1
2721600	河内長野市	51354410	86066000		-1	-1	-1	15	-1	-1
2721600	河内長野市	51354434	86066000		-1	-1	-1	16	-1	-1
2721600	河内長野市	51354411	86066000		-1	-1	-1	-1	-1	-1
2721600	河内長野市	51354461	86565202	東横尾川	-1	-1	-1	-1	-1	-1
2721600	河内長野市	51355432	86565000		-1	-1	-1	-1	-1	-1
2721600	河内長野市	51355422	86565000		-1	-1	-1	-1	-1	-1
2721600	河内長野市	51355412	86565000		-1	-1	-1	-1	-1	-1
2721600	河内長野市	51355402	86565000		-1	-1	-1	-1	-1	-1
2721600	河内長野市	51354492	86565000		-1	-1	-1	-1	-1	-1
2721600	河内長野市	51354482	86565000		-1	-1	-1	-1	-1	-1
2721600	河内長野市	51354472	86565000		-1	-1	-1	-1	-1	-1
2721600	河内長野市	51354450	86565000		-1	-1	-1	13	-1	-1
2721600	河内長野市	51354451	86565000		-1	-1	-1	-1	-1	-1
2721600	河内長野市	51354440	86565000		-1	-1	-1	13	-1	-1
2721600	河内長野市	51355453	86565000		-1	-1	-1	-1	-1	-1
2721600	河内長野市	51355443	86565000		-1	-1	-1	-1	-1	-1
2721600	河内長野市	51355433	86565000		21	-1	-1	14	-1	-1
2721600	河内長野市	51354349	86565000		-1	-1	-1	23	-1	-1
2721600	河内長野市	51354339	86565000		-1	-1	-1	11	-1	-1
2721700	松原市	51357412	86061000		-1	-1	-1	-1	-1	-1
2721700	松原市	51357406	86061000		-1	-1	-1	-1	-1	-1
2721700	松原市	51357406	86062001	大和川	-1	-1	-1	-1	-1	-1
2721700	松原市	51357413	86062001	大和川	-1	-1	-1	-1	-1	-1
2721700	松原市	51357412	86062001	大和川	-1	-1	-1	-1	-1	-1
2721700	松原市	51357403	86062000		29	-1	-1	20	-1	-1
2721700	松原市	51357404	86062000		31	-1	-1	21	-1	-1
2721700	松原市	51356495	86062000		31	-1	-1	21	-1	-1
2721700	松原市	51356483	86062011	西除川	144	-1	-1	115	-1	-1
2721700	松原市	51356493	86062011	西除川	150	-1	-1	119	-1	-1
2721700	松原市	51356492	86062011	西除川	152	-1	-1	121	-1	-1
2721700	松原市	51357402	86062011	西除川	157	-1	-1	125	-1	-1
2721700	松原市	51356484	86062000		32	-1	-1	22	-1	-1
2721700	松原市	51356474	86062000		30	-1	-1	21	-1	-1
2721700	松原市	51357406	86062012	東除川	128	-1	-1	102	-1	-1
2721700	松原市	51357405	86062012	東除川	140	-1	-1	112	-1	-1
2721700	松原市	51356494	86062000		32	-1	-1	22	-1	-1
2721700	松原市	51357406	86062013	落堀川	80	-1	-1	56	-1	-1
2721800	大東市	52350552	86061155	鍋田川	45	-1	-1	36	26	7
2721800	大東市	52350542	86061155	鍋田川	48	-1	-1	39	28	7
2721800	大東市	52350541	86061155	鍋田川	55	-1	-1	44	32	7
2721800	大東市	52350551	86061155	鍋田川	66	-1	-1	53	39	7
2721800	大東市	52350459	86061155	鍋田川	70	-1	-1	56	41	7
2721800	大東市	52350550	86061155	鍋田川	70	-1	-1	56	41	7
2721800	大東市	52350562	86061156	権現川	-1	-1	-1	-1	-1	-1
2721800	大東市	52350560	86061156	権現川	70	52	11	56	47	7
2721800	大東市	52350571	86061156	権現川	70	52	11	56	47	7
2721800	大東市	52350449	86061160	恩智川	-1	-1	-1	-1	111	7
2721800	大東市	52350540	86061160	恩智川	-1	-1	-1	-1	111	7
2721800	大東市	52350570	86061936	江蟬川	-1	-1	-1	-1	-1	-1
2721800	大東市	52350553	86061000		31	-1	-1	21	-1	-1
2721800	大東市	52350543	86061139	大川	31	-1	-1	21	-1	-1
2721800	大東市	52350542	86061139	大川	33	-1	-1	23	-1	-1
2721800	大東市	52350541	86061139	大川	39	-1	-1	28	-1	-1
2721800	大東市	52350560	86061147	環屋川	-1	140	11	-1	116	11
2721800	大東市	52350459	86061147	環屋川	-1	155	11	-1	129	11
2721800	大東市	52350449	86061147	環屋川	-1	178	11	-1	148	11
2721800	大東市	52350448	86061147	環屋川	-1	180	11	-1	149	11
2721800	大東市	52350570	86061157	清滝川	57	-1	-1	41	-1	-1
2721800	大東市	52350469	86061000		32	-1	-1	22	-1	-1
2721800	大東市	52350561	86061937	谷田川	35	-1	-1	25	-1	-1
2721800	大東市	52350560	86061937	谷田川	38	-1	-1	27	-1	-1
2721800	大東市	52350459	86061937	谷田川	43	-1	-1	30	-1	-1
2721800	大東市	52350550	86061937	谷田川	43	-1	-1	30	-1	-1
2721800	大東市	52350458	86061000		36	-1	-1	25	-1	-1
2721900	和泉市	51355411	86062000		-1	-1	-1	-1	-1	-1
2721900	和泉市	51354471	86062000		-1	-1	-1	-1	-1	-1
2721900	和泉市	51354338	86066000		-1	-1	-1	15	-1	-1
2721900	和泉市	51356316	86565003	芦田川	-1	-1	-1	-1	-1	-1
2721900	和泉市	51354471	86565202	東横尾川	39	-1	-1	28	-1	-1
2721900	和泉市	51354481	86565202	東横尾川	-1	-1	-1	35	-1	-1
2721900	和泉市	51354491	86565202	東横尾川	-1	-1	-1	43	-1	-1
2721900	和泉市	51355401	86565202	東横尾川	69	-1	-1	48	-1	-1
2721900	和泉市	51355319	86565202	東横尾川	73	-1	-1	51	-1	-1
2721900	和泉市	51355410	86565202	東横尾川	73	-1	-1	51	-1	-1
2721900	和泉市	51354366	86565204	松尾川	31	-1	-1	23	-1	-1
2721900	和泉市	51354376	86565204	松尾川	33	-1	-1	25	-1	-1
2721900	和泉市	51354386	86565204	松尾川	41	-1	-1	33	-1	-1
2721900	和泉市	51354396	86565204	松尾川	48	-1	-1	39	-1	-1
2721900	和泉市	51355306	86565204	松尾川	59	-1	-1	47	-1	-1
2721900	和泉市	51355316	86565204	松尾川	69	-1	-1	55	-1	-1
2721900	和泉市	51355326	86565204	松尾川	79	-1	-1	62	-1	-1
2721900	和泉市	51355336	86565204	松尾川	90	-1	-1	71	-1	-1
2721900	和泉市	51355335	86565204	松尾川	93	-1	-1	74	-1	-1
2721900	和泉市	51355345	86565204	松尾川	97	-1	-1	77	-1	-1
2721900	和泉市	51355355	86565204	松尾川	106	-1	-1	84	-1	-1
2721900	和泉市	51355364	86565204	松尾川	111	-1	-1	88	-1	-1
2721900	和泉市	51355363	86565204	松尾川	112	-1	-1	89	-1	-1
2721900	和泉市	51355373	86565204	松尾川	112	-1	-1	89	-1	-1
2721900	和泉市	51354470	86565301	横尾川	44	-1	-1	32	-1	-1
2721900	和泉市	51354379	86565301	横尾川	47	-1	-1	34	-1	-1
2721900	和泉市	51354389	86565301	横尾川	54	-1	-1	39	-1	-1
2721900	和泉市	51354399	86565301	横尾川	77	-1	-1	54	-1	-1
2721900	和泉市	51355308	86565301	横尾川	123	-1	-1	86	-1	-1
2721900	和泉市	51355309	86565301	横尾川	127	-1	-1	89	-1	-1
2721900	和泉市	51355319	86565301	横尾川	127	-1	-1	89	-1	-1
2721900	和泉市	51355358	86565304	甲斐田川	38	-1	-1	27	-1	-1
2721900	和泉市	51356305	86565000		34	-1	-1	23	-1	-1
2721900	和泉市	51355346	86565000		33	-1	-1	23	-1	-1
2721900	和泉市	51355337	86565000		34	-1	-1	23	-1	-1
2721900	和泉市	51355327	86565000		27	-1	-1	18	-1	-1
2721900	和泉市	51355317	86565000		26	-1	-1	18	-1	-1
2721900	和泉市	51355307	86565000		26	-1	-1	18	-1	-1
2721900	和泉市	51354397	86565000		24	-1	-1	17	-1	-1
2721900	和泉市	51354490	86565000		36	-1	-1	25	-1	-1
2721900	和泉市	51354480	86565000		-1	-1	-1	25	-1	-1
2721900	和泉市	51354369	86565000		-1	-1	-1	20	-1	-1
2721900	和泉市	51354460	86565000		-1	-1	-1	20	-1	-1
2721900	和泉市	51355319	86565035	横尾川	-1	129	8	-1	83	8
2721900	和泉市	51355329	86565035	横尾川	-1	139	8	-1	89	8
2721900	和泉市	51355328	86565035	横尾川	-1	143	8	-1	91	8
2721900	和泉市	51355338	86565035	横尾川	-1	144	8	-1	92	8

## (別添) 洪水警報・注意報の基準値

二次細分 区域コード	市町村等	格子番号	河川番号	河川名	洪水警報の 流域雨量指数基準	洪水警報の 複合基準における 流域雨量指数基準	洪水警報の 複合基準における 表面雨量指数基準	洪水注意報の 流域雨量指数基準	洪水注意報の 複合基準における 流域雨量指数基準	洪水注意報の 複合基準における 表面雨量指数基準
2721900	和泉市	51355348	86565035	横尾川	-1	146	8	-1	93	8
2721900	和泉市	51355347	86565035	横尾川	-1	148	8	-1	95	8
2721900	和泉市	51355357	86565035	横尾川	-1	149	8	-1	95	8
2721900	和泉市	51355356	86565035	横尾川	-1	151	8	-1	96	8
2721900	和泉市	51355366	86565035	横尾川	-1	153	8	-1	98	8
2721900	和泉市	51355365	86565035	横尾川	-1	155	8	-1	99	8
2721900	和泉市	51355375	86565035	横尾川	-1	158	8	-1	101	8
2721900	和泉市	51355374	86565035	横尾川	-1	160	8	-1	102	8
2721900	和泉市	51355373	86565035	横尾川	-1	161	8	-1	103	8
2721900	和泉市	51354326	86565203	父鬼川	-1	-1	-1	33	-1	-1
2721900	和泉市	51354327	86565203	父鬼川	-1	-1	-1	35	-1	-1
2721900	和泉市	51354337	86565203	父鬼川	-1	-1	-1	42	-1	-1
2721900	和泉市	51354347	86565203	父鬼川	-1	-1	-1	46	-1	-1
2721900	和泉市	51354357	86565203	父鬼川	76	-1	-1	53	-1	-1
2721900	和泉市	51354367	86565203	父鬼川	85	-1	-1	59	-1	-1
2721900	和泉市	51354377	86565203	父鬼川	94	-1	-1	66	-1	-1
2721900	和泉市	51354387	86565203	父鬼川	99	-1	-1	69	-1	-1
2721900	和泉市	51354388	86565203	父鬼川	101	-1	-1	71	-1	-1
2721900	和泉市	51354398	86565203	父鬼川	103	-1	-1	72	-1	-1
2721900	和泉市	51355308	86565203	父鬼川	103	-1	-1	72	-1	-1
2721900	和泉市	51356306	86565308	大川・今川	42	-1	-1	33	-1	-1
2721900	和泉市	51356316	86565308	大川・今川	45	-1	-1	36	-1	-1
2721900	和泉市	51356304	86565000		32	-1	-1	22	-1	-1
2721900	和泉市	51355394	86565000		31	-1	-1	21	-1	-1
2721900	和泉市	51355395	86565000		29	-1	-1	20	-1	-1
2721900	和泉市	51355396	86565000		21	-1	-1	14	-1	-1
2721900	和泉市	51355384	86565000		31	-1	-1	21	-1	-1
2721900	和泉市	51355385	86565000		29	-1	-1	20	-1	-1
2721900	和泉市	51355386	86565000		22	-1	-1	15	-1	-1
2721900	和泉市	51355376	86565000		26	-1	-1	18	-1	-1
2721900	和泉市	51355377	86565000		34	-1	-1	23	-1	-1
2721900	和泉市	51355367	86565000		32	-1	-1	22	-1	-1
2721900	和泉市	51355349	86565000		32	-1	-1	22	-1	-1
2721900	和泉市	51355339	86565000		25	-1	-1	17	-1	-1
2721900	和泉市	51355318	86565000		28	-1	-1	19	-1	-1
2721900	和泉市	51355411	86565000		-1	-1	-1	-1	-1	-1
2721900	和泉市	51355400	86565000		25	-1	-1	17	-1	-1
2721900	和泉市	51354378	86565000		-1	-1	-1	19	-1	-1
2721900	和泉市	51354368	86565000		-1	-1	-1	27	-1	-1
2721900	和泉市	51354358	86565000		-1	-1	-1	29	-1	-1
2721900	和泉市	51354359	86565000		-1	-1	-1	20	-1	-1
2721900	和泉市	51354348	86565000		-1	-1	-1	24	-1	-1
2721900	和泉市	51354338	86565000		-1	-1	-1	15	-1	-1
2721900	和泉市	51354336	86565036	牛滝川	-1	-1	-1	-1	-1	-1
2721900	和泉市	51354366	86565036	牛滝川	-1	-1	-1	-1	-1	-1
2721900	和泉市	51355363	86565036	牛滝川	-1	-1	-1	-1	-1	-1
2721900	和泉市	51355373	86565036	牛滝川	-1	-1	-1	-1	-1	-1
2722000	箕面市	52352319	86061113	千里川	38	-1	-1	30	29	7
2722000	箕面市	52352309	86061113	千里川	41	-1	-1	32	31	7
2722000	箕面市	52351399	86061113	千里川	55	-1	-1	44	44	7
2722000	箕面市	52351398	86061113	千里川	61	-1	-1	48	48	7
2722000	箕面市	52351388	86061113	千里川	76	-1	-1	60	60	7
2722000	箕面市	52352378	86061118	余野川	124	-1	-1	87	-1	-1
2722000	箕面市	52352377	86061118	余野川	129	-1	-1	90	-1	-1
2722000	箕面市	52352367	86061118	余野川	135	-1	-1	95	-1	-1
2722000	箕面市	52352366	86061118	余野川	138	-1	-1	97	-1	-1
2722000	箕面市	52352356	86061118	余野川	144	-1	-1	101	-1	-1
2722000	箕面市	52352346	86061118	余野川	148	-1	-1	104	-1	-1
2722000	箕面市	52352306	86061134	石澗川	38	-1	-1	27	-1	-1
2722000	箕面市	52351396	86061134	石澗川	48	-1	-1	35	-1	-1
2722000	箕面市	52351376	86061134	石澗川	51	-1	-1	37	-1	-1
2722000	箕面市	52351386	86061134	石澗川	51	-1	-1	37	-1	-1
2722000	箕面市	52352440	86061144	川合裏川	25	-1	-1	18	-1	-1
2722000	箕面市	52352430	86061144	川合裏川	27	-1	-1	19	-1	-1
2722000	箕面市	52352421	86061144	川合裏川	45	-1	-1	32	-1	-1
2722000	箕面市	52352411	86061144	川合裏川	47	-1	-1	34	-1	-1
2722000	箕面市	52352387	86061000		-1	-1	-1	24	-1	-1
2722000	箕面市	52352376	86061000		31	-1	-1	21	-1	-1
2722000	箕面市	52352365	86061000		36	-1	-1	25	-1	-1
2722000	箕面市	52352355	86061000		35	-1	-1	24	-1	-1
2722000	箕面市	52352357	86061000		30	-1	-1	21	-1	-1
2722000	箕面市	52352347	86061000		30	-1	-1	21	-1	-1
2722000	箕面市	52352337	86061000		-1	-1	-1	20	-1	-1
2722000	箕面市	52352318	86061000		30	-1	-1	21	-1	-1
2722000	箕面市	52352440	86061130	勝尾寺川	34	-1	-1	23	-1	-1
2722000	箕面市	52352339	86061130	勝尾寺川	42	-1	-1	30	-1	-1
2722000	箕面市	52352430	86061130	勝尾寺川	45	-1	-1	32	-1	-1
2722000	箕面市	52352329	86061130	勝尾寺川	-1	-1	-1	34	-1	-1
2722000	箕面市	52352420	86061130	勝尾寺川	54	-1	-1	39	-1	-1
2722000	箕面市	52352410	86061130	勝尾寺川	57	-1	-1	41	-1	-1
2722000	箕面市	52352411	86061130	勝尾寺川	63	-1	-1	44	-1	-1
2722000	箕面市	52352308	86061924	箕面鍋田川	35	-1	-1	25	-1	-1
2722000	箕面市	52351388	86061924	箕面鍋田川	38	-1	-1	27	-1	-1
2722000	箕面市	52351398	86061924	箕面鍋田川	38	-1	-1	27	-1	-1
2722000	箕面市	52351399	86061925	芋川	20	-1	-1	14	-1	-1
2722000	箕面市	52352309	86061925	芋川	22	-1	-1	15	-1	-1
2722000	箕面市	52351491	86061000		36	-1	-1	24	-1	-1
2722000	箕面市	52351389	86061000		32	-1	-1	22	-1	-1
2722000	箕面市	52352329	86061143	箕川	-1	-1	-1	19	15	11
2722000	箕面市	52352319	86061143	箕川	27	-1	-1	20	16	11
2722000	箕面市	52352410	86061143	箕川	35	-1	-1	26	21	11
2722000	箕面市	52352400	86061143	箕川	46	-1	-1	36	29	11
2722000	箕面市	52352401	86061143	箕川	53	-1	-1	42	34	11
2722000	箕面市	52352358	86061116	箕面川	-1	-1	-1	-1	-1	-1
2722000	箕面市	52352349	86061116	箕面川	54	-1	-1	43	34	11
2722000	箕面市	52352348	86061116	箕面川	-1	-1	-1	47	38	11
2722000	箕面市	52352338	86061116	箕面川	65	-1	-1	52	41	11
2722000	箕面市	52352328	86061116	箕面川	-1	-1	-1	54	43	11
2722000	箕面市	52352327	86061116	箕面川	-1	-1	-1	58	46	11
2722000	箕面市	52352317	86061116	箕面川	76	-1	-1	61	49	11
2722000	箕面市	52352307	86061116	箕面川	81	-1	-1	65	51	11
2722000	箕面市	52351397	86061116	箕面川	86	-1	-1	69	55	11
2722000	箕面市	52351386	86061116	箕面川	91	-1	-1	73	58	11
2722000	箕面市	52351376	86061116	箕面川	110	-1	-1	88	70	11
2722000	箕面市	52351387	86061000		37	-1	-1	26	-1	-1
2722100	柏原市	51357409	86061151	平野川	-1	26	9	-1	23	6
2722100	柏原市	51357500	86061584	恩智川	-1	-1	-1	-1	-1	-1
2722100	柏原市	51357510	86061584	恩智川	-1	-1	-1	-1	-1	-1
2722100	柏原市	51356590	86061575	長瀬川	-1	-1	-1	-1	-1	-1
2722100	柏原市	51357500	86061575	長瀬川	-1	-1	-1	-1	-1	-1
2722100	柏原市	51357409	86061575	長瀬川	-1	-1	-1	-1	-1	-1
2722100	柏原市	51357512	86061000		14	-1	-1	10	-1	-1
2722100	柏原市	51357501	86061000		22	-1	-1	15	-1	-1
2722100	柏原市	51356591	86061000		14	-1	-1	10	-1	-1
2722100	柏原市	51357511	86061000		16	-1	-1	11	-1	-1
2722100	柏原市	51356593	86062001	大和川	-1	-1	-1	-1	-1	-1
2722100	柏原市	51356583	86062001	大和川	-1	-1	-1	-1	-1	-1
2722100	柏原市	51356582	86062001	大和川	-1	-1	-1	-1	-1	-1
2722100	柏原市	51356581	86062001	大和川	-1	-1	-1	-1	-1	-1
2722100	柏原市	51356580	86062001	大和川	-1	-1	-1	-1	-1	-1
2722100	柏原市	51356590	86062001	大和川	-1	-1	-1	-1	-1	-1
2722100	柏原市	51357511	86062000		20	-1	-1	14	-1	-1

## (別添) 洪水警報・注意報の基準値

二次細分 区域コード	市町村等	格子番号	河川番号	河川名	洪水警報の 流域雨量指数基準	洪水警報の 複合基準における 流域雨量指数基準	洪水警報の 複合基準における 表面雨量指数基準	洪水注意報の 流域雨量指数基準	洪水注意報の 複合基準における 流域雨量指数基準	洪水注意報の 複合基準における 表面雨量指数基準
2722100	柏原市	51357513	86062000		22	-1	-1	15	-1	-1
2722100	柏原市	51357409	86062000		-1	-1	-1	-1	-1	-1
2722100	柏原市	51357501	86062000		14	-1	-1	10	-1	-1
2722100	柏原市	51357502	86062000		22	-1	-1	15	-1	-1
2722100	柏原市	51357503	86062000		22	-1	-1	15	-1	-1
2722100	柏原市	51356591	86062000		14	-1	-1	10	-1	-1
2722100	柏原市	51356592	86062000		22	-1	-1	15	-1	-1
2722100	柏原市	51356572	86062000		16	-1	-1	11	-1	-1
2722100	柏原市	51356580	86062014	石川	-1	-1	-1	-1	-1	-1
2722100	柏原市	51356590	86062014	石川	-1	-1	-1	-1	-1	-1
2722100	柏原市	51357512	86062000		18	-1	-1	13	-1	-1
2722100	柏原市	51356562	86062015	原川	38	-1	-1	26	-1	-1
2722100	柏原市	51356561	86062015	原川	46	-1	-1	33	-1	-1
2722100	柏原市	51356571	86062015	原川	52	-1	-1	37	-1	-1
2722100	柏原市	51356570	86062015	原川	57	-1	-1	41	-1	-1
2722100	柏原市	51356580	86062015	原川	57	-1	-1	41	-1	-1
2722200	羽曳野市	51356530	86062112	飛鳥川	86	-1	-1	60	-1	-1
2722200	羽曳野市	51356540	86062112	飛鳥川	93	-1	-1	65	-1	-1
2722200	羽曳野市	51356550	86062112	飛鳥川	95	-1	-1	67	-1	-1
2722200	羽曳野市	51356459	86062112	飛鳥川	95	-1	-1	67	-1	-1
2722200	羽曳野市	51356469	86062112	飛鳥川	95	-1	-1	67	-1	-1
2722200	羽曳野市	51356439	86062113	梅川	110	-1	-1	77	-1	-1
2722200	羽曳野市	51356448	86062203	大乗川	58	-1	-1	40	-1	-1
2722200	羽曳野市	51356458	86062203	大乗川	62	-1	-1	43	-1	-1
2722200	羽曳野市	51356468	86062203	大乗川	70	-1	-1	49	-1	-1
2722200	羽曳野市	51356469	86062203	大乗川	70	-1	-1	49	-1	-1
2722200	羽曳野市	51356478	86062205	大水川	52	-1	-1	37	-1	-1
2722200	羽曳野市	51356477	86062000		29	-1	-1	20	-1	-1
2722200	羽曳野市	51356467	86062000		30	-1	-1	21	-1	-1
2722200	羽曳野市	51356457	86062000		29	-1	-1	20	-1	-1
2722200	羽曳野市	51356551	86062000		25	-1	-1	17	-1	-1
2722200	羽曳野市	51356447	86062000		28	-1	-1	19	-1	-1
2722200	羽曳野市	51356541	86062000		25	-1	-1	17	-1	-1
2722200	羽曳野市	51356542	86062000		29	-1	-1	20	-1	-1
2722200	羽曳野市	51356438	86062000		33	-1	-1	23	-1	-1
2722200	羽曳野市	51356439	86062014	石川	-1	-1	-1	-1	-1	-1
2722200	羽曳野市	51356449	86062014	石川	-1	-1	-1	-1	-1	-1
2722200	羽曳野市	51356459	86062014	石川	-1	-1	-1	-1	-1	-1
2722200	羽曳野市	51356469	86062014	石川	-1	-1	-1	-1	-1	-1
2722200	羽曳野市	51356479	86062014	石川	-1	-1	-1	-1	-1	-1
2722200	羽曳野市	51356560	86062000		22	-1	-1	15	-1	-1
2722200	羽曳野市	51356465	86062012	東除川	105	-1	-1	67	64	8
2722200	羽曳野市	51356466	86062012	東除川	110	-1	-1	70	67	8
2722200	羽曳野市	51356475	86062012	東除川	114	-1	-1	72	69	8
2722200	羽曳野市	51356476	86062012	東除川	115	-1	-1	73	70	8
2722200	羽曳野市	51356486	86062012	東除川	120	-1	-1	76	73	8
2722200	羽曳野市	51356496	86062012	東除川	125	-1	-1	79	76	8
2722200	羽曳野市	51356485	86062000		28	-1	-1	19	-1	-1
2722200	羽曳野市	51356456	86062000		27	-1	-1	19	-1	-1
2722200	羽曳野市	51356446	86062000		25	-1	-1	17	-1	-1
2722200	羽曳野市	51356479	86062013	落堀川	-1	-1	-1	-1	-1	-1
2722300	門真市	52350489	86061158	讃良川	82	-1	-1	57	-1	-1
2722300	門真市	52350498	86061147	寝屋川	-1	106	9	-1	95	6
2722300	門真市	52350489	86061147	寝屋川	-1	133	9	-1	120	6
2722300	門真市	52350479	86061147	寝屋川	-1	142	9	-1	128	6
2722300	門真市	52350479	86061157	清滝川	57	-1	-1	41	-1	-1
2722300	門真市	52350486	86061152	西三莊水路	88	-1	-1	62	-1	-1
2722300	門真市	52350476	86061152	西三莊水路	102	-1	-1	71	-1	-1
2722300	門真市	52350498	86061154	古川	-1	-1	-1	-1	54	6
2722300	門真市	52350497	86061154	古川	-1	-1	-1	-1	63	6
2722300	門真市	52350487	86061154	古川	-1	-1	-1	-1	67	6
2722300	門真市	52350477	86061154	古川	-1	-1	-1	-1	75	6
2722300	門真市	52350467	86061154	古川	-1	-1	-1	-1	87	6
2722300	門真市	52350488	86061000		36	-1	-1	25	-1	-1
2722300	門真市	52350478	86061000		33	-1	-1	23	-1	-1
2722300	門真市	52350468	86061000		33	-1	-1	23	-1	-1
2722400	摂津市	52351443	86061126	正雀川	74	-1	-1	59	-1	-1
2722400	摂津市	52351424	86061126	正雀川	77	-1	-1	61	-1	-1
2722400	摂津市	52351433	86061126	正雀川	77	-1	-1	61	-1	-1
2722400	摂津市	52351435	86061127	番田水路	104	-1	-1	73	-1	-1
2722400	摂津市	52351425	86061127	番田水路	105	-1	-1	74	-1	-1
2722400	摂津市	52351424	86061127	番田水路	106	-1	-1	74	-1	-1
2722400	摂津市	52351434	86061927	境川	22	-1	-1	15	-1	-1
2722400	摂津市	52351444	86061927	境川	24	-1	-1	16	-1	-1
2722400	摂津市	52351414	86061000		34	-1	-1	23	-1	-1
2722400	摂津市	52351426	86061011	淀川	-1	-1	-1	-1	-1	-1
2722400	摂津市	52351435	86061020	安威川	-1	166	19	-1	149	11
2722400	摂津市	52351425	86061020	安威川	-1	176	19	-1	158	11
2722400	摂津市	52351424	86061020	安威川	-1	187	19	-1	168	11
2722400	摂津市	52351443	86061128	山田川	100	89	11	80	74	11
2722400	摂津市	52351433	86061128	山田川	103	92	11	82	77	11
2722400	摂津市	52351424	86061128	山田川	105	94	11	84	78	11
2722400	摂津市	52351434	86061128	山田川	105	94	11	84	78	11
2722400	摂津市	52351447	86061000		-1	-1	-1	-1	-1	-1
2722400	摂津市	52351436	86061000		-1	-1	-1	-1	-1	-1
2722400	摂津市	52351437	86061000		-1	-1	-1	-1	-1	-1
2722400	摂津市	52351444	86061129	大正川	94	-1	-1	75	75	7
2722400	摂津市	52351434	86061129	大正川	99	-1	-1	79	79	7
2722400	摂津市	52351425	86061129	大正川	100	-1	-1	80	80	7
2722400	摂津市	52351435	86061129	大正川	100	-1	-1	80	80	7
2722400	摂津市	52351433	86061942	山田川	81	-1	-1	57	-1	-1
2722400	摂津市	52351443	86061942	山田川	87	-1	-1	61	-1	-1
2722400	摂津市	52351415	86061000		34	-1	-1	23	-1	-1
2722500	高石市	51356326	86565003	芦田川	51	-1	-1	41	-1	-1
2722500	高石市	51356325	86565003	芦田川	56	-1	-1	44	-1	-1
2722500	高石市	51356335	86565003	芦田川	71	-1	-1	56	-1	-1
2722500	高石市	51356334	86565003	芦田川	93	-1	-1	73	-1	-1
2722500	高石市	51356324	86565004	王子川	81	-1	-1	64	-1	-1
2722500	高石市	51356315	86565308	大川・今川	55	-1	-1	44	-1	-1
2722500	高石市	51356324	86565308	大川・今川	57	-1	-1	46	-1	-1
2722500	高石市	51356325	86565308	大川・今川	57	-1	-1	46	-1	-1
2722500	高石市	51356352	86000000		-1	-1	-1	-1	-1	-1
2722500	高石市	51356341	86000000		-1	-1	-1	-1	-1	-1
2722500	高石市	51356342	86000000		-1	-1	-1	-1	-1	-1
2722500	高石市	51356343	86000000		-1	-1	-1	-1	-1	-1
2722500	高石市	51356344	86000000		38	-1	-1	26	-1	-1
2722500	高石市	51356332	86000000		-1	-1	-1	-1	-1	-1
2722500	高石市	51356333	86000000		34	-1	-1	24	-1	-1
2722600	藤井寺市	51356499	86061151	平野川	-1	-1	-1	-1	-1	-1
2722600	藤井寺市	51356499	86062001	大和川	-1	-1	-1	-1	-1	-1
2722600	藤井寺市	51356488	86062205	大水川	56	-1	-1	40	-1	-1
2722600	藤井寺市	51356498	86062205	大水川	56	-1	-1	40	-1	-1
2722600	藤井寺市	51356489	86062014	石川	-1	-1	-1	-1	-1	-1
2722600	藤井寺市	51356489	86062013	落堀川	29	-1	-1	20	-1	-1
2722600	藤井寺市	51356499	86062013	落堀川	41	-1	-1	29	-1	-1
2722600	藤井寺市	51356498	86062013	落堀川	74	-1	-1	52	-1	-1
2722600	藤井寺市	51356497	86062013	落堀川	79	-1	-1	55	-1	-1
2722600	藤井寺市	51356487	86062000		31	-1	-1	21	-1	-1
2722700	東大阪市	51357487	86061148	第二寝屋川	-1	86	15	-1	68	10
2722700	東大阪市	51357497	86061148	第二寝屋川	-1	93	15	-1	73	10
2722700	東大阪市	52350407	86061148	第二寝屋川	-1	97	15	-1	76	10
2722700	東大阪市	52350406	86061148	第二寝屋川	-1	97	15	-1	76	10

## (別添) 洪水警報・注意報の基準値

二次細分 区域コード	市町村等	格子番号	河川番号	河川名	洪水警報の 流域雨量指数基準	洪水警報の 複合基準における 流域雨量指数基準	洪水警報の 複合基準における 表面雨量指数基準	洪水注意報の 流域雨量指数基準	洪水注意報の 複合基準における 流域雨量指数基準	洪水注意報の 複合基準における 表面雨量指数基準
2722700	東大阪市	52350416	86061148	第二寝屋川	-1	98	15	-1	77	10
2722700	東大阪市	52350426	86061148	第二寝屋川	-1	103	15	-1	81	10
2722700	東大阪市	51357590	86061160	恩智川	-1	-1	-1	-1	-1	-1
2722700	東大阪市	52350500	86061160	恩智川	-1	-1	-1	-1	-1	-1
2722700	東大阪市	52350510	86061160	恩智川	-1	-1	-1	-1	-1	-1
2722700	東大阪市	52350520	86061160	恩智川	-1	-1	-1	-1	-1	-1
2722700	東大阪市	52350530	86061160	恩智川	-1	-1	-1	-1	-1	-1
2722700	東大阪市	52350409	86061576	五箇中水路	47	-1	-1	33	-1	-1
2722700	東大阪市	52350419	86061576	五箇中水路	50	-1	-1	36	-1	-1
2722700	東大阪市	52350429	86061576	五箇中水路	57	-1	-1	41	-1	-1
2722700	東大阪市	52350438	86061576	五箇中水路	62	-1	-1	43	-1	-1
2722700	東大阪市	52350437	86061576	五箇中水路	72	-1	-1	49	-1	-1
2722700	東大阪市	51357580	86061577	第二寝屋川	-1	-1	-1	-1	-1	-1
2722700	東大阪市	51357489	86061577	第二寝屋川	-1	-1	-1	-1	-1	-1
2722700	東大阪市	51357487	86061577	第二寝屋川	-1	-1	-1	-1	-1	-1
2722700	東大阪市	51357488	86061577	第二寝屋川	-1	-1	-1	-1	-1	-1
2722700	東大阪市	51357570	86061582	恩智川	81	-1	-1	57	-1	-1
2722700	東大阪市	51357580	86061582	恩智川	87	-1	-1	61	-1	-1
2722700	東大阪市	51357570	86061584	恩智川	-1	-1	-1	-1	-1	-1
2722700	東大阪市	52350513	86061586	音川	49	-1	-1	35	-1	-1
2722700	東大阪市	52350512	86061586	音川	53	-1	-1	38	-1	-1
2722700	東大阪市	52350522	86061586	音川	66	-1	-1	46	-1	-1
2722700	東大阪市	52350520	86061586	音川	68	-1	-1	48	-1	-1
2722700	東大阪市	52350521	86061586	音川	68	-1	-1	48	-1	-1
2722700	東大阪市	52350427	86061000		29	-1	-1	20	-1	-1
2722700	東大阪市	52350428	86061000		27	-1	-1	19	-1	-1
2722700	東大阪市	52350523	86061000		-1	-1	-1	-1	-1	-1
2722700	東大阪市	52350417	86061000		29	-1	-1	20	-1	-1
2722700	東大阪市	52350418	86061000		28	-1	-1	19	-1	-1
2722700	東大阪市	52350408	86061000		27	-1	-1	19	-1	-1
2722700	東大阪市	52350501	86061000		33	-1	-1	23	-1	-1
2722700	東大阪市	52350503	86061000		31	-1	-1	21	-1	-1
2722700	東大阪市	51357498	86061000		28	-1	-1	19	-1	-1
2722700	東大阪市	51357499	86061000		30	-1	-1	21	-1	-1
2722700	東大阪市	51357485	86061000		32	-1	-1	22	-1	-1
2722700	東大阪市	51357475	86061000		33	-1	-1	23	-1	-1
2722700	東大阪市	51357465	86061000		32	-1	-1	22	-1	-1
2722700	東大阪市	52350530	86061139	大川	43	-1	-1	30	-1	-1
2722700	東大阪市	52350531	86061139	大川	43	-1	-1	30	-1	-1
2722700	東大阪市	51357466	86061575	長瀬川	74	-1	-1	52	-1	-1
2722700	東大阪市	51357476	86061575	長瀬川	79	-1	-1	55	-1	-1
2722700	東大阪市	51357486	86061575	長瀬川	82	-1	-1	57	-1	-1
2722700	東大阪市	51357496	86061575	長瀬川	86	-1	-1	60	-1	-1
2722700	東大阪市	52350406	86061575	長瀬川	88	-1	-1	62	-1	-1
2722700	東大阪市	52350405	86061575	長瀬川	94	-1	-1	66	-1	-1
2722700	東大阪市	52350415	86061575	長瀬川	97	-1	-1	68	-1	-1
2722700	東大阪市	51357572	86061583	箕後川	37	-1	-1	26	-1	-1
2722700	東大阪市	51357570	86061583	箕後川	40	-1	-1	28	-1	-1
2722700	東大阪市	51357571	86061583	箕後川	40	-1	-1	28	-1	-1
2722700	東大阪市	52350510	86061939	新川	36	-1	-1	26	-1	-1
2722700	東大阪市	52350511	86061939	新川	39	-1	-1	28	-1	-1
2722700	東大阪市	51357590	86061940	御神田川	36	-1	-1	26	-1	-1
2722700	東大阪市	51357591	86061940	御神田川	39	-1	-1	28	-1	-1
2722700	東大阪市	51357580	86061944	恩智川	-1	-1	-1	-1	-1	-1
2722700	東大阪市	51357590	86061944	恩智川	-1	-1	-1	-1	-1	-1
2722700	東大阪市	52350439	86061000		-1	-1	-1	-1	-1	-1
2722700	東大阪市	52350502	86061000		25	-1	-1	17	-1	-1
2722700	東大阪市	51357495	86061000		31	-1	-1	21	-1	-1
2722700	東大阪市	51357592	86061000		25	-1	-1	17	-1	-1
2722700	東大阪市	52350533	86061140	日下川	-1	-1	-1	28	-1	-1
2722700	東大阪市	52350532	86061140	日下川	43	-1	-1	30	-1	-1
2722700	東大阪市	52350521	86061140	日下川	46	-1	-1	33	-1	-1
2722700	東大阪市	52350530	86061140	日下川	50	-1	-1	36	-1	-1
2722700	東大阪市	52350531	86061140	日下川	50	-1	-1	36	-1	-1
2722700	東大阪市	51357477	86061578	楠根川	-1	-1	-1	-1	-1	-1
2722700	東大阪市	51357487	86061578	楠根川	-1	-1	-1	-1	-1	-1
2722700	東大阪市	51357582	86061579	長門川	41	-1	-1	29	-1	-1
2722700	東大阪市	51357581	86061579	長門川	50	-1	-1	36	-1	-1
2722700	東大阪市	51357580	86061579	長門川	52	-1	-1	37	-1	-1
2722700	東大阪市	51357590	86061579	長門川	52	-1	-1	37	-1	-1
2722700	東大阪市	51357593	86061000		-1	-1	-1	-1	-1	-1
2722700	東大阪市	51357489	86061585	玉串川	-1	-1	-1	-1	-1	-1
2722700	東大阪市	51357593	86062129	神田川	-1	-1	-1	-1	-1	-1
2722800	泉南市	51354254	86565011	櫻井川	168	-1	-1	134	-1	-1
2722800	泉南市	51354253	86565011	櫻井川	189	-1	-1	151	-1	-1
2722800	泉南市	51354252	86565011	櫻井川	193	-1	-1	154	-1	-1
2722800	泉南市	51354262	86565011	櫻井川	194	-1	-1	155	-1	-1
2722800	泉南市	51354230	86565012	男里川	232	-1	-1	185	-1	-1
2722800	泉南市	51354240	86565012	男里川	240	-1	-1	192	-1	-1
2722800	泉南市	51354250	86565012	男里川	242	-1	-1	193	-1	-1
2722800	泉南市	51354206	86565205	堀河谷	49	-1	-1	35	-1	-1
2722800	泉南市	51354205	86565205	堀河谷	53	-1	-1	38	-1	-1
2722800	泉南市	51353295	86565205	堀河谷	65	-1	-1	46	-1	-1
2722800	泉南市	51353284	86565205	堀河谷	67	-1	-1	47	-1	-1
2722800	泉南市	51353294	86565205	堀河谷	67	-1	-1	47	-1	-1
2722800	泉南市	51354241	86565000		34	-1	-1	23	-1	-1
2722800	泉南市	51354242	86565000		33	-1	-1	23	-1	-1
2722800	泉南市	51354231	86565000		32	-1	-1	22	-1	-1
2722800	泉南市	51353296	86565000		-1	-1	-1	23	-1	-1
2722800	泉南市	51354225	86565042	新家川	60	-1	-1	48	-1	5
2722800	泉南市	51354235	86565042	新家川	65	-1	-1	52	-1	5
2722800	泉南市	51354234	86565042	新家川	77	-1	-1	61	-1	5
2722800	泉南市	51354244	86565042	新家川	83	-1	-1	66	-1	5
2722800	泉南市	51354243	86565042	新家川	96	-1	-1	76	-1	5
2722800	泉南市	51354253	86565042	新家川	96	-1	-1	76	-1	5
2722800	泉南市	51353285	86565043	金熊寺川	45	-1	-1	36	-1	-1
2722800	泉南市	51353274	86565043	金熊寺川	87	-1	-1	69	-1	-1
2722800	泉南市	51353284	86565043	金熊寺川	113	-1	-1	90	-1	-1
2722800	泉南市	51353294	86565043	金熊寺川	115	-1	-1	92	-1	-1
2722800	泉南市	51353293	86565043	金熊寺川	123	-1	-1	98	-1	-1
2722800	泉南市	51354203	86565043	金熊寺川	127	-1	-1	101	-1	-1
2722800	泉南市	51354213	86565043	金熊寺川	134	-1	-1	107	-1	-1
2722800	泉南市	51354222	86565043	金熊寺川	137	-1	-1	109	-1	-1
2722800	泉南市	51354212	86565043	金熊寺川	142	-1	-1	113	-1	-1
2722800	泉南市	51354211	86565043	金熊寺川	145	-1	-1	116	-1	-1
2722800	泉南市	51354221	86565043	金熊寺川	147	-1	-1	117	-1	-1
2722800	泉南市	51354230	86565043	金熊寺川	147	-1	-1	117	-1	-1
2722800	泉南市	51354232	86565000		37	-1	-1	26	-1	-1
2722800	泉南市	51354233	86565000		34	-1	-1	23	-1	-1
2722800	泉南市	51354223	86565000		28	-1	-1	19	-1	-1
2722800	泉南市	51354224	86565000		30	-1	-1	21	-1	-1
2722800	泉南市	51354214	86565000		36	-1	-1	24	-1	-1
2722800	泉南市	51354215	86565000		31	-1	-1	21	-1	-1
2722800	泉南市	51354202	86565000		-1	-1	-1	23	-1	-1
2722800	泉南市	51354204	86565000		33	-1	-1	23	-1	-1
2722800	泉南市	51353283	86565000		33	-1	-1	23	-1	-1
2722800	泉南市	51353273	86565000		39	-1	-1	26	-1	-1
2722800	泉南市	51353263	86565000		-1	-1	-1	26	-1	-1
2722800	泉南市	51353292	86565000		-1	-1	-1	22	-1	-1
2722800	泉南市	51355126	86000000		-1	-1	-1	-1	-1	-1
2722800	泉南市	51355127	86000000		-1	-1	-1	-1	-1	-1
2722800	泉南市	51355116	86000000		-1	-1	-1	-1	-1	-1

## (別添) 洪水警報・注意報の基準値

二次細分 区域コード	市町村等	格子番号	河川番号	河川名	洪水警報の 流域雨量指数基準	洪水警報の 複合基準における 流域雨量指数基準	洪水警報の 複合基準における 表面雨量指数基準	洪水注意報の 流域雨量指数基準	洪水注意報の 複合基準における 流域雨量指数基準	洪水注意報の 複合基準における 表面雨量指数基準
2722800	泉南市	51355117	86000000		-1	-1	-1	-1	-1	-1
2722800	泉南市	51355106	86000000		-1	-1	-1	-1	-1	-1
2722800	泉南市	51355107	86000000		-1	-1	-1	-1	-1	-1
2722800	泉南市	51355108	86000000		-1	-1	-1	-1	-1	-1
2722800	泉南市	51354197	86000000		-1	-1	-1	-1	-1	-1
2722800	泉南市	51354198	86000000		-1	-1	-1	-1	-1	-1
2722800	泉南市	51354261	86000000		35	-1	-1	24	-1	-1
2722800	泉南市	51354251	86000000		36	-1	-1	25	-1	-1
2722900	四條畷市	52350563	86061156	権現川	37	-1	-1	31	-1	-1
2722900	四條畷市	52350572	86061156	権現川	43	-1	-1	30	-1	-1
2722900	四條畷市	52350582	86061156	権現川	46	-1	-1	33	-1	-1
2722900	四條畷市	52350581	86061156	権現川	52	-1	-1	37	-1	-1
2722900	四條畷市	52350573	86061158	讀良川	35	31	11	28	27	7
2722900	四條畷市	52350583	86061158	讀良川	38	33	11	30	29	7
2722900	四條畷市	52350593	86061158	讀良川	47	43	11	38	37	7
2722900	四條畷市	52350592	86061158	讀良川	64	58	11	51	51	7
2722900	四條畷市	52350591	86061158	讀良川	77	70	11	61	61	7
2722900	四條畷市	52350590	86061158	讀良川	87	79	11	69	69	7
2722900	四條畷市	52350554	86061166	天野川	39	-1	-1	28	-1	-1
2722900	四條畷市	52350565	86061166	天野川	53	-1	-1	38	-1	-1
2722900	四條畷市	52350585	86061166	天野川	99	-1	-1	69	-1	-1
2722900	四條畷市	52350580	86061936	江蟬川	25	-1	-1	17	-1	-1
2722900	四條畷市	52350584	86061000		30	-1	-1	21	-1	-1
2722900	四條畷市	52350583	86061157	清滝川	32	-1	-1	25	23	7
2722900	四條畷市	52350582	86061157	清滝川	34	-1	-1	27	25	7
2722900	四條畷市	52350581	86061157	清滝川	43	-1	-1	35	33	7
2722900	四條畷市	52350580	86061157	清滝川	51	-1	-1	41	40	7
2722900	四條畷市	52350563	86061169	戎川	33	-1	-1	23	-1	-1
2722900	四條畷市	52350564	86061169	戎川	36	-1	-1	25	-1	-1
2722900	四條畷市	52350574	86061169	戎川	43	-1	-1	30	-1	-1
2722900	四條畷市	52350575	86061169	戎川	48	-1	-1	35	-1	-1
2722900	四條畷市	52350585	86061169	戎川	48	-1	-1	35	-1	-1
2722900	四條畷市	52350591	86061935	岡部川	29	-1	-1	20	-1	-1
2722900	四條畷市	52350590	86061935	岡部川	31	-1	-1	21	-1	-1
2723000	交野市	52350595	86061166	天野川	107	93	9	86	67	9
2723000	交野市	52351505	86061166	天野川	110	95	9	88	69	9
2723000	交野市	52351515	86061166	天野川	115	100	9	92	73	9
2723000	交野市	52351514	86061166	天野川	118	103	9	94	74	9
2723000	交野市	52351524	86061166	天野川	124	107	9	99	78	9
2723000	交野市	52351534	86061166	天野川	128	111	9	102	81	9
2723000	交野市	52351553	86061166	天野川	159	138	9	127	100	9
2723000	交野市	52351503	86061802	打上川	35	-1	-1	25	-1	-1
2723000	交野市	52351523	86061000		32	-1	-1	22	-1	-1
2723000	交野市	52351525	86061000		26	-1	-1	18	-1	-1
2723000	交野市	52351516	86061000		19	-1	-1	13	-1	-1
2723000	交野市	52351506	86061000		19	-1	-1	13	-1	-1
2723000	交野市	52350594	86061000		30	-1	-1	21	-1	-1
2723000	交野市	52351503	86061030	傍示川	44	-1	-1	32	-1	-1
2723000	交野市	52351513	86061030	傍示川	47	-1	-1	34	-1	-1
2723000	交野市	52351555	86061167	北川	56	54	12	45	45	7
2723000	交野市	52351554	86061167	北川	68	65	12	54	54	7
2723000	交野市	52351553	86061167	北川	87	83	12	69	69	7
2723000	交野市	52351536	86061168	前川	40	-1	-1	28	-1	-1
2723000	交野市	52351535	86061168	前川	43	-1	-1	30	-1	-1
2723000	交野市	52351544	86061168	前川	56	-1	-1	40	-1	-1
2723000	交野市	52351534	86061168	前川	57	-1	-1	41	-1	-1
2723000	交野市	52351556	86061000		29	-1	-1	20	-1	-1
2723000	交野市	52351545	86061000		30	-1	-1	20	-1	-1
2723000	交野市	52351546	86061000		28	-1	-1	19	-1	-1
2723000	交野市	52351526	86061000		23	-1	-1	15	-1	-1
2723000	交野市	52351504	86061000		32	-1	-1	22	-1	-1
2723000	交野市	52351536	86062021	富雄川	-1	-1	-1	-1	-1	-1
2723000	交野市	52351526	86062000		20	-1	-1	13	-1	-1
2723000	交野市	52351516	86062000		19	-1	-1	13	-1	-1
2723000	交野市	52351506	86062000		19	-1	-1	13	-1	-1
2723100	大阪狭山市	51355474	86062111	西除川	78	70	8	62	52	7
2723100	大阪狭山市	51355484	86062111	西除川	86	77	8	68	58	7
2723100	大阪狭山市	51355494	86062111	西除川	91	81	8	72	61	7
2723100	大阪狭山市	51356404	86062111	西除川	91	81	8	72	61	7
2723100	大阪狭山市	51355483	86062204	三津屋川	35	-1	-1	24	-1	-1
2723100	大阪狭山市	51355493	86062204	三津屋川	38	-1	-1	26	-1	-1
2723100	大阪狭山市	51356403	86062204	三津屋川	40	-1	-1	28	-1	-1
2723100	大阪狭山市	51356404	86062204	三津屋川	40	-1	-1	28	-1	-1
2723100	大阪狭山市	51355473	86062000		23	-1	-1	16	-1	-1
2723100	大阪狭山市	51355463	86062000		16	-1	-1	11	-1	-1
2723100	大阪狭山市	51356404	86062011	西除川	91	-1	-1	64	-1	-1
2723100	大阪狭山市	51356403	86062011	西除川	98	-1	-1	69	-1	-1
2723100	大阪狭山市	51356413	86062011	西除川	99	-1	-1	69	-1	-1
2723100	大阪狭山市	51356404	86062012	東除川	30	-1	-1	23	22	5
2723100	大阪狭山市	51356414	86062012	東除川	45	-1	-1	37	36	5
2723100	大阪狭山市	51356424	86062012	東除川	58	-1	-1	46	46	5
2723100	大阪狭山市	51356413	86565000		-1	-1	-1	-1	-1	-1
2723100	大阪狭山市	51356403	86565000		-1	-1	-1	-1	-1	-1
2723100	大阪狭山市	51355473	86565000		26	-1	-1	18	-1	-1
2723100	大阪狭山市	51355463	86565000		18	-1	-1	12	-1	-1
2723100	大阪狭山市	51355493	86565000		-1	-1	-1	-1	-1	-1
2723100	大阪狭山市	51355483	86565000		-1	-1	-1	-1	-1	-1
2723200	阪南市	51354220	86565012	男里川	216	-1	-1	172	-1	-1
2723200	阪南市	51354139	86565012	男里川	237	-1	-1	189	-1	-1
2723200	阪南市	51354149	86565012	男里川	239	-1	-1	190	-1	-1
2723200	阪南市	51353197	86565013	茶屋川	55	-1	-1	44	-1	-1
2723200	阪南市	51354107	86565013	茶屋川	59	-1	-1	47	-1	-1
2723200	阪南市	51354106	86565013	茶屋川	92	-1	-1	73	-1	-1
2723200	阪南市	51354116	86565013	茶屋川	98	-1	-1	78	-1	-1
2723200	阪南市	51354129	86565000		33	-1	-1	23	-1	-1
2723200	阪南市	51354119	86565000		31	-1	-1	21	-1	-1
2723200	阪南市	51354108	86565000		38	-1	-1	26	-1	-1
2723200	阪南市	51353185	86565000		40	-1	-1	28	-1	-1
2723200	阪南市	51353186	86565014	田山川	47	-1	-1	34	-1	-1
2723200	阪南市	51353196	86565014	田山川	51	-1	-1	37	-1	-1
2723200	阪南市	51353195	86565014	田山川	59	-1	-1	42	-1	-1
2723200	阪南市	51354106	86565014	田山川	62	-1	-1	43	-1	-1
2723200	阪南市	51354105	86565014	田山川	69	-1	-1	48	-1	-1
2723200	阪南市	51354220	86565043	金熊寺川	147	-1	-1	117	-1	-1
2723200	阪南市	51353177	86565309	飯ノ峯川	-1	-1	-1	26	-1	-1
2723200	阪南市	51353187	86565309	飯ノ峯川	40	-1	-1	28	-1	-1
2723200	阪南市	51353188	86565309	飯ノ峯川	49	-1	-1	35	-1	-1
2723200	阪南市	51353198	86565309	飯ノ峯川	59	-1	-1	42	-1	-1
2723200	阪南市	51353197	86565309	飯ノ峯川	62	-1	-1	43	-1	-1
2723200	阪南市	51354106	86565309	飯ノ峯川	65	-1	-1	46	-1	-1
2723200	阪南市	51354107	86565309	飯ノ峯川	65	-1	-1	46	-1	-1
2723200	阪南市	51353176	86565000		-1	-1	-1	26	-1	-1
2723200	阪南市	51353281	86565044	山中川	112	-1	-1	78	-1	-1
2723200	阪南市	51353291	86565044	山中川	120	-1	-1	84	-1	-1
2723200	阪南市	51354201	86565044	山中川	126	-1	-1	88	-1	-1
2723200	阪南市	51354210	86565044	山中川	127	-1	-1	89	-1	-1
2723200	阪南市	51354220	86565044	山中川	127	-1	-1	89	-1	-1
2723200	阪南市	51353282	86565000		-1	-1	-1	23	-1	-1
2723200	阪南市	51353177	86565045	菟砥川	-1	-1	-1	40	-1	-1
2723200	阪南市	51353178	86565045	菟砥川	-1	-1	-1	43	-1	-1
2723200	阪南市	51353179	86565045	菟砥川	-1	-1	-1	48	-1	-1
2723200	阪南市	51353189	86565045	菟砥川	81	-1	-1	57	-1	-1

## (別添) 洪水警報・注意報の基準値

二次細分 区域コード	市町村等	格子番号	河川番号	河川名	洪水警報の 流域雨量指数基準	洪水警報の 複合基準における 流域雨量指数基準	洪水警報の 複合基準における 表面雨量指数基準	洪水注意報の 流域雨量指数基準	洪水注意報の 複合基準における 流域雨量指数基準	洪水注意報の 複合基準における 表面雨量指数基準
2723200	阪南市	51353199	86565045	菟砥川	89	-1	-1	62	-1	-1
2723200	阪南市	51354109	86565045	菟砥川	95	-1	-1	67	-1	-1
2723200	阪南市	51354200	86565045	菟砥川	104	-1	-1	73	-1	-1
2723200	阪南市	51354210	86565045	菟砥川	105	-1	-1	74	-1	-1
2723200	阪南市	51354220	86565045	菟砥川	105	-1	-1	74	-1	-1
2723200	阪南市	51353290	86565000		33	-1	-1	23	-1	-1
2723200	阪南市	51353280	86565000		-1	-1	-1	23	-1	-1
2723200	阪南市	51353168	86565000		-1	-1	-1	26	-1	-1
2723200	阪南市	51354159	86000000		43	-1	-1	30	-1	-1
2723200	阪南市	51354138	86000000		50	-1	-1	35	-1	-1
2723200	阪南市	51354128	86000000		50	-1	-1	35	-1	-1
2723200	阪南市	51354117	86000000		44	-1	-1	31	-1	-1
2723200	阪南市	51354118	86000000		49	-1	-1	35	-1	-1
2730100	島本町	52352554	86061174	桂川	-1	-1	-1	-1	-1	-1
2730100	島本町	52352590	86061000		29	-1	-1	20	-1	-1
2730100	島本町	52352554	86061011	淀川	-1	512	21	-1	461	11
2730100	島本町	52353510	86061173	水無瀬川	-1	-1	-1	-1	-1	-1
2730100	島本町	52353500	86061173	水無瀬川	-1	-1	-1	-1	-1	-1
2730100	島本町	52352571	86061173	水無瀬川	80	-1	-1	63	50	13
2730100	島本町	52352572	86061173	水無瀬川	90	-1	-1	71	56	13
2730100	島本町	52352562	86061173	水無瀬川	96	-1	-1	76	60	13
2730100	島本町	52352573	86061173	水無瀬川	100	-1	-1	79	62	13
2730100	島本町	52352563	86061173	水無瀬川	106	-1	-1	84	66	13
2730100	島本町	52352554	86061173	水無瀬川	108	-1	-1	85	67	13
2730100	島本町	52353501	86061000		34	-1	-1	24	-1	-1
2730100	島本町	52352591	86061000		30	-1	-1	21	-1	-1
2730100	島本町	52352581	86061000		-1	-1	-1	24	-1	-1
2730100	島本町	52352582	86061000		34	-1	-1	24	-1	-1
2730100	島本町	52352561	86061000		32	-1	-1	22	-1	-1
2730100	島本町	52352552	86061000		33	-1	-1	23	-1	-1
2730100	島本町	52352553	86061000		37	-1	-1	26	-1	-1
2730100	島本町	52352554	86061175	宇治川	-1	-1	-1	-1	-1	-1
2730100	島本町	52352554	86061176	木津川	-1	-1	-1	-1	-1	-1
2730100	島本町	52352554	86061177	大谷川	-1	-1	-1	-1	-1	-1
2732100	豊能町	52353329	86061118	余野川	51	-1	-1	41	41	5
2732100	豊能町	52353319	86061118	余野川	55	-1	-1	44	44	5
2732100	豊能町	52353309	86061118	余野川	99	-1	-1	79	79	5
2732100	豊能町	52352399	86061118	余野川	106	-1	-1	85	85	5
2732100	豊能町	52352398	86061118	余野川	110	-1	-1	88	88	5
2732100	豊能町	52352388	86061118	余野川	114	-1	-1	91	91	5
2732100	豊能町	52352385	86061119	塩川	49	-1	-1	35	-1	-1
2732100	豊能町	52352375	86061119	塩川	53	-1	-1	38	-1	-1
2732100	豊能町	52353411	86061902	石田川	34	-1	-1	24	-1	-1
2732100	豊能町	52353400	86061902	石田川	37	-1	-1	26	-1	-1
2732100	豊能町	52353410	86061902	石田川	37	-1	-1	26	-1	-1
2732100	豊能町	52353318	86061000		32	-1	-1	22	-1	-1
2732100	豊能町	52353308	86061000		30	-1	-1	21	-1	-1
2732100	豊能町	52352394	86061000		30	-1	-1	21	-1	-1
2732100	豊能町	52352491	86061000		41	-1	-1	29	-1	-1
2732100	豊能町	52352386	86061000		30	-1	-1	21	-1	-1
2732100	豊能町	52352389	86061000		-1	-1	-1	26	-1	-1
2732100	豊能町	52352480	86061000		30	-1	-1	21	-1	-1
2732100	豊能町	52352379	86061000		36	-1	-1	25	-1	-1
2732100	豊能町	52352368	86061000		36	-1	-1	25	-1	-1
2732100	豊能町	52353307	86061141	初谷川	-1	-1	-1	31	24	7
2732100	豊能町	52352397	86061141	初谷川	-1	-1	-1	37	29	7
2732100	豊能町	52352396	86061141	初谷川	54	-1	-1	43	34	7
2732100	豊能町	52352395	86061141	初谷川	64	-1	-1	51	40	7
2732100	豊能町	52352385	86061141	初谷川	69	-1	-1	55	43	7
2732100	豊能町	52352384	86061141	初谷川	74	-1	-1	59	46	7
2732100	豊能町	52352490	86061663	木代川	46	-1	-1	33	-1	-1
2732100	豊能町	52353309	86061663	木代川	49	-1	-1	35	-1	-1
2732100	豊能町	52353400	86061663	木代川	49	-1	-1	35	-1	-1
2732100	豊能町	52353420	86061901	切畑川	51	-1	-1	37	-1	-1
2732100	豊能町	52353410	86061901	切畑川	55	-1	-1	40	-1	-1
2732100	豊能町	52353309	86061901	切畑川	57	-1	-1	41	-1	-1
2732100	豊能町	52353319	86061901	切畑川	57	-1	-1	41	-1	-1
2732100	豊能町	52353401	86061000		-1	-1	-1	-1	-1	-1
2732100	豊能町	52353328	86061000		35	-1	-1	24	-1	-1
2732100	豊能町	52352369	86061116	箕面川	39	-1	-1	32	-1	-1
2732100	豊能町	52352359	86061116	箕面川	47	-1	-1	34	-1	-1
2732200	能勢町	52354310	86061135	一庫・大路次川	-1	-1	-1	-1	-1	-1
2732200	能勢町	52354304	86061135	一庫・大路次川	106	-1	-1	85	79	5
2732200	能勢町	52353395	86061135	一庫・大路次川	110	-1	-1	88	82	5
2732200	能勢町	52353385	86061135	一庫・大路次川	115	-1	-1	91	85	5
2732200	能勢町	52353375	86061135	一庫・大路次川	119	-1	-1	95	89	5
2732200	能勢町	52353374	86061135	一庫・大路次川	126	-1	-1	101	94	5
2732200	能勢町	52353373	86061135	一庫・大路次川	128	-1	-1	102	96	5
2732200	能勢町	52353363	86061135	一庫・大路次川	130	-1	-1	104	97	5
2732200	能勢町	52353353	86061135	一庫・大路次川	133	-1	-1	106	99	5
2732200	能勢町	52353352	86061135	一庫・大路次川	146	-1	-1	116	108	5
2732200	能勢町	52353342	86061135	一庫・大路次川	192	-1	-1	153	143	5
2732200	能勢町	52353332	86061135	一庫・大路次川	192	-1	-1	153	143	5
2732200	能勢町	52353327	86061800	野間川	53	-1	-1	43	35	5
2732200	能勢町	52353326	86061800	野間川	57	-1	-1	46	38	5
2732200	能勢町	52353336	86061800	野間川	83	-1	-1	66	56	5
2732200	能勢町	52353335	86061800	野間川	99	-1	-1	79	67	5
2732200	能勢町	52353324	86061800	野間川	101	-1	-1	81	68	5
2732200	能勢町	52353334	86061800	野間川	101	-1	-1	81	68	5
2732200	能勢町	52353269	86061923	長谷川	40	-1	-1	28	-1	-1
2732200	能勢町	52353350	86061923	長谷川	43	-1	-1	30	-1	-1
2732200	能勢町	52353360	86061923	長谷川	45	-1	-1	32	-1	-1
2732200	能勢町	52353361	86061923	長谷川	46	-1	-1	33	-1	-1
2732200	能勢町	52353351	86061923	長谷川	47	-1	-1	34	-1	-1
2732200	能勢町	52353361	86061923	長谷川	47	-1	-1	34	-1	-1
2732200	能勢町	52354259	86061000		-1	-1	-1	13	-1	-1
2732200	能勢町	52354330	86061000		-1	-1	-1	-1	-1	-1
2732200	能勢町	52354302	86061000		33	-1	-1	23	-1	-1
2732200	能勢町	52354303	86061000		33	-1	-1	23	-1	-1
2732200	能勢町	52354305	86061000		-1	-1	-1	23	-1	-1
2732200	能勢町	52353393	86061000		-1	-1	-1	21	-1	-1
2732200	能勢町	52353394	86061000		-1	-1	-1	-1	-1	-1
2732200	能勢町	52353396	86061000		-1	-1	-1	21	-1	-1
2732200	能勢町	52353397	86061000		-1	-1	-1	21	-1	-1
2732200	能勢町	52353383	86061000		26	-1	-1	18	-1	-1
2732200	能勢町	52353384	86061000		26	-1	-1	18	-1	-1
2732200	能勢町	52353362	86061000		23	-1	-1	16	-1	-1
2732200	能勢町	52353364	86061000		26	-1	-1	18	-1	-1
2732200	能勢町	52353258	86061000		-1	-1	-1	20	-1	-1
2732200	能勢町	52353341	86061000		27	-1	-1	19	-1	-1
2732200	能勢町	52353343	86061000		26	-1	-1	18	-1	-1
2732200	能勢町	52353345	86061000		34	-1	-1	24	-1	-1
2732200	能勢町	52353347	86061000		36	-1	-1	25	-1	-1
2732200	能勢町	52353316	86061000		-1	-1	-1	23	-1	-1
2732200	能勢町	52354228	86061015	猪名川	-1	-1	-1	-1	-1	-1
2732200	能勢町	52353288	86061136	山田川	-1	-1	-1	30	-1	-1
2732200	能勢町	52353278	86061136	山田川	45	-1	-1	32	-1	-1
2732200	能勢町	52353279	86061136	山田川	57	-1	-1	41	-1	-1
2732200	能勢町	52353370	86061136	山田川	63	-1	-1	44	-1	-1
2732200	能勢町	52353360	86061136	山田川	72	-1	-1	49	-1	-1
2732200	能勢町	52353361	86061136	山田川	87	-1	-1	61	-1	-1
2732200	能勢町	52353351	86061136	山田川	88	-1	-1	62	-1	-1

## (別添) 洪水警報・注意報の基準値

二次細分 区域コード	市町村等	格子番号	河川番号	河川名	洪水警報の 流域雨量指数基準	洪水警報の 複合基準における 流域雨量指数基準	洪水警報の 複合基準における 表面雨量指数基準	洪水注意報の 流域雨量指数基準	洪水注意報の 複合基準における 流域雨量指数基準	洪水注意報の 複合基準における 表面雨量指数基準
2732200	能勢町	52353342	86061136	山田川	88	-1	-1	62	-1	-1
2732200	能勢町	52353352	86061136	山田川	88	-1	-1	62	-1	-1
2732200	能勢町	52353387	86061138	田尻川	60	-1	-1	47	31	7
2732200	能勢町	52353377	86061138	田尻川	64	-1	-1	51	33	7
2732200	能勢町	52353376	86061138	田尻川	75	-1	-1	60	38	7
2732200	能勢町	52353366	86061138	田尻川	87	-1	-1	69	44	7
2732200	能勢町	52353365	86061138	田尻川	90	-1	-1	72	46	7
2732200	能勢町	52353355	86061138	田尻川	95	-1	-1	75	49	7
2732200	能勢町	52353354	86061138	田尻川	98	-1	-1	78	50	7
2732200	能勢町	52353344	86061138	田尻川	100	-1	-1	80	51	7
2732200	能勢町	52353334	86061138	田尻川	102	-1	-1	81	52	7
2732200	能勢町	52353333	86061138	田尻川	113	-1	-1	90	58	7
2732200	能勢町	52353324	86061138	田尻川	144	-1	-1	115	74	7
2732200	能勢町	52353323	86061138	田尻川	-1	-1	-1	117	75	7
2732200	能勢町	52353317	86061141	初谷川	-1	-1	-1	-1	-1	-1
2732200	能勢町	52353356	86061922	木野川	34	-1	-1	24	-1	-1
2732200	能勢町	52353346	86061922	木野川	37	-1	-1	26	-1	-1
2732200	能勢町	52353335	86061922	木野川	38	-1	-1	27	-1	-1
2732200	能勢町	52353336	86061922	木野川	38	-1	-1	27	-1	-1
2732200	能勢町	52353298	86061000		-1	-1	-1	20	-1	-1
2732200	能勢町	52353289	86061000		31	-1	-1	21	-1	-1
2732200	能勢町	52353386	86061000		30	-1	-1	21	-1	-1
2732200	能勢町	52353388	86061000		30	-1	-1	21	-1	-1
2732200	能勢町	52353372	86061000		28	-1	-1	19	-1	-1
2732200	能勢町	52353378	86061000		30	-1	-1	21	-1	-1
2732200	能勢町	52353268	86061000		-1	-1	-1	23	-1	-1
2732200	能勢町	52353367	86061000		28	-1	-1	19	-1	-1
2732200	能勢町	52353368	86061000		30	-1	-1	21	-1	-1
2732200	能勢町	52353259	86061000		29	-1	-1	20	-1	-1
2732200	能勢町	52353357	86061000		30	-1	-1	21	-1	-1
2732200	能勢町	52353325	86061000		30	-1	-1	21	-1	-1
2732200	能勢町	52354229	86061137	山辺川	-1	-1	-1	32	-1	-1
2732200	能勢町	52354219	86061137	山辺川	-1	-1	-1	34	-1	-1
2732200	能勢町	52354209	86061137	山辺川	56	-1	-1	40	-1	-1
2732200	能勢町	52354300	86061137	山辺川	-1	-1	-1	48	-1	-1
2732200	能勢町	52353390	86061137	山辺川	82	-1	-1	57	-1	-1
2732200	能勢町	52353380	86061137	山辺川	85	-1	-1	59	-1	-1
2732200	能勢町	52353370	86061137	山辺川	87	-1	-1	61	-1	-1
2732200	能勢町	52353371	86061137	山辺川	97	-1	-1	68	-1	-1
2732200	能勢町	52353361	86061137	山辺川	98	-1	-1	69	-1	-1
2732200	能勢町	52353351	86061137	山辺川	98	-1	-1	69	-1	-1
2732200	能勢町	52353342	86061137	山辺川	99	-1	-1	69	-1	-1
2732200	能勢町	52353352	86061137	山辺川	99	-1	-1	69	-1	-1
2732200	能勢町	52353338	86061941	大原川	43	-1	-1	31	-1	-1
2732200	能勢町	52353336	86061941	大原川	46	-1	-1	33	-1	-1
2732200	能勢町	52353337	86061941	大原川	46	-1	-1	33	-1	-1
2732200	能勢町	52354218	86061000		-1	-1	-1	23	-1	-1
2732200	能勢町	52354208	86061000		33	-1	-1	23	-1	-1
2732200	能勢町	52354301	86061000		-1	-1	-1	23	-1	-1
2732200	能勢町	52353299	86061000		-1	-1	-1	23	-1	-1
2732200	能勢町	52353391	86061000		31	-1	-1	21	-1	-1
2732200	能勢町	52353392	86061000		-1	-1	-1	21	-1	-1
2732200	能勢町	52353381	86061000		40	-1	-1	28	-1	-1
2732200	能勢町	52353382	86061000		29	-1	-1	20	-1	-1
2732200	能勢町	52353358	86061000		-1	-1	-1	19	-1	-1
2732200	能勢町	52353348	86061000		28	-1	-1	19	-1	-1
2732200	能勢町	52353331	86061000		31	-1	-1	21	-1	-1
2732200	能勢町	52354258	86064169	水無川	-1	-1	-1	36	-1	-1
2732200	能勢町	52354259	86064000		-1	-1	-1	13	-1	-1
2732200	能勢町	52354247	86064000		-1	-1	-1	-1	-1	-1
2732200	能勢町	52354248	86064000		-1	-1	-1	-1	-1	-1
2732200	能勢町	52354249	86064000		20	-1	-1	13	-1	-1
2732200	能勢町	52354330	86282112	羽束川	45	-1	-1	33	-1	-1
2732200	能勢町	52354239	86282112	羽束川	48	-1	-1	35	-1	-1
2732200	能勢町	52354238	86282112	羽束川	55	-1	-1	40	-1	-1
2732200	能勢町	52354248	86282112	羽束川	62	-1	-1	43	-1	-1
2732200	能勢町	52354247	86282112	羽束川	65	-1	-1	46	-1	-1
2732200	能勢町	52354259	86282000		-1	-1	-1	11	-1	-1
2732200	能勢町	52354249	86282000		20	-1	-1	13	-1	-1
2732200	能勢町	52354237	86282000		29	-1	-1	20	-1	-1
2732200	能勢町	52354228	86282000		-1	-1	-1	-1	-1	-1
2732200	能勢町	52354229	86282000		-1	-1	-1	-1	-1	-1
2734100	忠岡町	51355382	86565005	大津川	-1	-1	-1	-1	-1	-1
2734100	忠岡町	51355391	86565005	大津川	-1	-1	-1	-1	-1	-1
2734100	忠岡町	51356300	86565005	大津川	-1	-1	-1	-1	-1	-1
2734100	忠岡町	51355390	86565000		29	-1	-1	20	-1	-1
2734100	忠岡町	51355382	86565035	横尾川	-1	-1	-1	-1	-1	-1
2734100	忠岡町	51355382	86565036	牛滝川	-1	-1	-1	-1	-1	-1
2734100	忠岡町	51356209	86000000		-1	-1	-1	-1	-1	-1
2736100	熊取町	51354330	86565009	見出川	33	28	6	25	24	7
2736100	熊取町	51354249	86565009	見出川	38	35	6	31	30	5
2736100	熊取町	51354340	86565009	見出川	46	43	6	37	36	5
2736100	熊取町	51354350	86565009	見出川	52	49	6	42	42	5
2736100	熊取町	51354360	86565009	見出川	55	51	6	44	44	5
2736100	熊取町	51354269	86565009	見出川	62	58	6	50	50	5
2736100	熊取町	51354279	86565009	見出川	64	60	6	51	51	5
2736100	熊取町	51354289	86565009	見出川	69	65	6	55	55	5
2736100	熊取町	51354298	86565009	見出川	79	74	6	63	63	5
2736100	熊取町	51354287	86565010	佐野川	-1	-1	-1	-1	-1	-1
2736100	熊取町	51354360	86565037	栢谷川	-1	-1	-1	-1	-1	-1
2736100	熊取町	51354279	86565038	住吉川	25	-1	-1	19	18	5
2736100	熊取町	51354278	86565038	住吉川	38	-1	-1	30	29	5
2736100	熊取町	51354288	86565038	住吉川	48	-1	-1	38	37	5
2736100	熊取町	51354287	86565038	住吉川	51	-1	-1	41	40	5
2736100	熊取町	51354249	86565039	雨山川	33	-1	-1	26	24	5
2736100	熊取町	51354259	86565039	雨山川	36	-1	-1	28	26	5
2736100	熊取町	51354258	86565039	雨山川	45	-1	-1	36	34	5
2736100	熊取町	51354268	86565039	雨山川	55	-1	-1	44	42	5
2736100	熊取町	51354267	86565039	雨山川	61	-1	-1	48	46	5
2736100	熊取町	51354277	86565039	雨山川	68	-1	-1	54	52	5
2736100	熊取町	51354287	86565039	雨山川	68	-1	-1	54	52	5
2736200	田尻町	51354272	86565011	櫻井川	194	-1	-1	155	124	8
2736200	田尻町	51354263	86565306	田尻川	50	-1	-1	36	-1	-1
2736200	田尻町	51354273	86565306	田尻川	66	-1	-1	46	-1	-1
2736200	田尻町	51354272	86565306	田尻川	68	-1	-1	48	-1	-1
2736200	田尻町	51355137	86000000		-1	-1	-1	-1	-1	-1
2736200	田尻町	51355128	86000000		-1	-1	-1	-1	-1	-1
2736200	田尻町	51355118	86000000		-1	-1	-1	-1	-1	-1
2736200	田尻町	51355119	86000000		-1	-1	-1	-1	-1	-1
2736200	田尻町	51355109	86000000		-1	-1	-1	-1	-1	-1
2736200	田尻町	51354282	86000000		36	-1	-1	25	-1	-1
2736600	岬町	51353145	86066000		-1	-1	-1	-1	-1	-1
2736600	岬町	51353132	86066000		26	-1	-1	18	-1	-1
2736600	岬町	51353145	86565015	番川	-1	-1	-1	43	34	9
2736600	岬町	51353154	86565015	番川	-1	-1	-1	46	37	9
2736600	岬町	51353155	86565015	番川	-1	-1	-1	58	47	9
2736600	岬町	51353165	86565015	番川	-1	-1	-1	71	57	9
2736600	岬町	51353164	86565015	番川	-1	-1	-1	76	61	9
2736600	岬町	51353174	86565015	番川	102	-1	-1	81	65	9
2736600	岬町	51353184	86565015	番川	113	-1	-1	90	72	9
2736600	岬町	51353194	86565015	番川	122	-1	-1	97	78	9
2736600	岬町	51353193	86565015	番川	129	-1	-1	103	83	9

## (別添) 洪水警報・注意報の基準値

二次細分 区域コード	市町村等	格子番号	河川番号	河川名	洪水警報の 流域雨量指数基準	洪水警報の 複合基準における 流域雨量指数基準	洪水警報の 複合基準における 表面雨量指数基準	洪水注意報の 流域雨量指数基準	洪水注意報の 複合基準における 流域雨量指数基準	洪水注意報の 複合基準における 表面雨量指数基準
2736600	岬町	51354103	86565015	番川	131	-1	-1	104	84	9
2736600	岬町	51353143	86565016	大川	64	-1	-1	51	48	8
2736600	岬町	51353142	86565016	大川	75	-1	-1	60	56	8
2736600	岬町	51353152	86565016	大川	82	-1	-1	65	61	8
2736600	岬町	51353162	86565016	大川	92	-1	-1	73	69	8
2736600	岬町	51353172	86565016	大川	100	-1	-1	79	75	8
2736600	岬町	51353182	86565016	大川	108	-1	-1	85	80	8
2736600	岬町	51353181	86565016	大川	111	-1	-1	88	83	8
2736600	岬町	51353130	86565017	東川	52	-1	-1	42	33	9
2736600	岬町	51353140	86565017	東川	56	-1	-1	45	36	9
2736600	岬町	51353150	86565017	東川	70	-1	-1	56	44	9
2736600	岬町	51353160	86565017	東川	83	-1	-1	66	53	9
2736600	岬町	51353170	86565017	東川	98	-1	-1	78	62	9
2736600	岬町	51353089	86565017	東川	129	-1	-1	103	82	9
2736600	岬町	51353183	86565000		29	-1	-1	20	-1	-1
2736600	岬町	51353173	86565000		37	-1	-1	26	-1	-1
2736600	岬町	51353175	86565000		-1	-1	-1	29	-1	-1
2736600	岬町	51353161	86565000		34	-1	-1	23	-1	-1
2736600	岬町	51353163	86565000		-1	-1	-1	24	-1	-1
2736600	岬町	51353166	86565000		-1	-1	-1	29	-1	-1
2736600	岬町	51353151	86565000		36	-1	-1	24	-1	-1
2736600	岬町	51353153	86565000		-1	-1	-1	23	-1	-1
2736600	岬町	51353141	86565000		36	-1	-1	24	-1	-1
2736600	岬町	51353144	86565000		-1	-1	-1	24	-1	-1
2736600	岬町	51353132	86565000		26	-1	-1	18	-1	-1
2736600	岬町	51353039	86565046	西川	35	-1	-1	24	25	5
2736600	岬町	51353048	86565046	西川	48	-1	-1	39	38	5
2736600	岬町	51353049	86565046	西川	58	-1	-1	46	46	5
2736600	岬町	51353059	86565046	西川	70	-1	-1	56	56	5
2736600	岬町	51353069	86565046	西川	75	-1	-1	60	60	5
2736600	岬町	51353068	86565046	西川	-1	-1	-1	64	64	5
2736600	岬町	51353078	86565046	西川	85	-1	-1	68	68	5
2736600	岬町	51353079	86565046	西川	89	-1	-1	71	71	5
2736600	岬町	51353089	86565046	西川	89	-1	-1	71	71	5
2736600	岬町	51353058	86565000		-1	-1	-1	23	-1	-1
2736600	岬町	51354104	86000000		46	-1	-1	32	-1	-1
2736600	岬町	51353099	86000000		40	-1	-1	28	-1	-1
2736600	岬町	51353190	86000000		41	-1	-1	29	-1	-1
2736600	岬町	51353191	86000000		41	-1	-1	29	-1	-1
2736600	岬町	51353192	86000000		31	-1	-1	22	-1	-1
2736600	岬町	51353087	86000000		41	-1	-1	29	-1	-1
2736600	岬町	51353088	86000000		37	-1	-1	26	-1	-1
2736600	岬町	51353180	86000000		40	-1	-1	28	-1	-1
2736600	岬町	51353077	86000000		41	-1	-1	29	-1	-1
2736600	岬町	51353171	86000000		40	-1	-1	28	-1	-1
2738100	太子町	51356523	86062112	飛鳥川	52	-1	-1	42	-1	-1
2738100	太子町	51356512	86062112	飛鳥川	64	-1	-1	51	-1	-1
2738100	太子町	51356522	86062112	飛鳥川	81	-1	-1	64	-1	-1
2738100	太子町	51356521	86062112	飛鳥川	87	-1	-1	69	-1	-1
2738100	太子町	51356531	86062112	飛鳥川	98	-1	-1	78	-1	-1
2738100	太子町	51356532	86062000		28	-1	-1	19	-1	-1
2738100	太子町	51356533	86062000		-1	-1	-1	21	-1	-1
2738100	太子町	51356513	86062000		-1	-1	-1	23	-1	-1
2738100	太子町	51356501	86062000		25	-1	-1	17	-1	-1
2738100	太子町	51356502	86062114	太井川	45	-1	-1	37	34	5
2738100	太子町	51356512	86062114	太井川	47	-1	-1	38	36	5
2738100	太子町	51356511	86062114	太井川	53	-1	-1	42	41	5
2738100	太子町	51356520	86062114	太井川	58	-1	-1	46	44	5
2738200	河南町	51355552	86062113	梅川	34	-1	-1	28	24	5
2738200	河南町	51355551	86062113	梅川	37	-1	-1	30	26	5
2738200	河南町	51355562	86062113	梅川	48	-1	-1	39	37	5
2738200	河南町	51355572	86062113	梅川	63	-1	-1	49	48	5
2738200	河南町	51355571	86062113	梅川	71	-1	-1	57	54	5
2738200	河南町	51355581	86062113	梅川	76	-1	-1	61	58	5
2738200	河南町	51355580	86062113	梅川	80	-1	-1	64	61	5
2738200	河南町	51355590	86062113	梅川	84	-1	-1	67	64	5
2738200	河南町	51356500	86062113	梅川	89	-1	-1	71	68	5
2738200	河南町	51356510	86062113	梅川	92	-1	-1	73	70	5
2738200	河南町	51355479	86062115	千早川	144	-1	-1	115	101	5
2738200	河南町	51355489	86062115	千早川	145	-1	-1	116	102	5
2738200	河南町	51356503	86062000		31	-1	-1	21	-1	-1
2738200	河南町	51355591	86062000		24	-1	-1	16	-1	-1
2738200	河南町	51355582	86062000		30	-1	-1	20	-1	-1
2738200	河南町	51355570	86062000		23	-1	-1	16	-1	-1
2738200	河南町	51355573	86062000		29	-1	-1	20	-1	-1
2738200	河南町	51355560	86062000		21	-1	-1	14	-1	-1
2738200	河南町	51355561	86062000		30	-1	-1	20	-1	-1
2738200	河南町	51355563	86062000		29	-1	-1	20	-1	-1
2738200	河南町	51355592	86062114	太井川	-1	-1	-1	-1	-1	-1
2738200	河南町	51356510	86062114	太井川	-1	-1	-1	-1	-1	-1
2738200	河南町	51355564	86062139	兄川	-1	-1	-1	-1	-1	-1
2738200	河南町	51355574	86062139	兄川	-1	-1	-1	-1	-1	-1
2738200	河南町	51355593	86062000		27	-1	-1	18	-1	-1
2738200	河南町	51355583	86062000		27	-1	-1	18	-1	-1
2738200	河南町	51355584	86062000		30	-1	-1	20	-1	-1
2738200	河南町	51355489	86062208	宇奈田川	-1	-1	-1	-1	-1	-1
2738300	千早赤坂村	51355459	86062115	千早川	131	-1	-1	104	99	5
2738300	千早赤坂村	51355469	86062115	千早川	141	-1	-1	112	106	5
2738300	千早赤坂村	51355534	86062116	水越川	62	-1	-1	43	-1	-1
2738300	千早赤坂村	51355533	86062116	水越川	69	-1	-1	48	-1	-1
2738300	千早赤坂村	51355532	86062116	水越川	-1	-1	-1	-1	-1	-1
2738300	千早赤坂村	51355542	86062116	水越川	-1	-1	-1	-1	-1	-1
2738300	千早赤坂村	51355541	86062116	水越川	87	-1	-1	61	-1	-1
2738300	千早赤坂村	51355540	86062116	水越川	88	-1	-1	62	-1	-1
2738300	千早赤坂村	51355459	86062116	水越川	89	-1	-1	62	-1	-1
2738300	千早赤坂村	51355550	86062116	水越川	89	-1	-1	62	-1	-1
2738300	千早赤坂村	51355510	86062119	佐備川	33	-1	-1	23	-1	-1
2738300	千早赤坂村	51355520	86062119	佐備川	36	-1	-1	25	-1	-1
2738300	千早赤坂村	51355429	86062119	佐備川	41	-1	-1	29	-1	-1
2738300	千早赤坂村	51355439	86062119	佐備川	43	-1	-1	30	-1	-1
2738300	千早赤坂村	51355544	86062138	安位川	-1	-1	-1	-1	-1	-1
2738300	千早赤坂村	51355553	86062000		30	-1	-1	20	-1	-1
2738300	千早赤坂村	51355543	86062000		31	-1	-1	21	-1	-1
2738300	千早赤坂村	51355523	86062000		36	-1	-1	25	-1	-1
2738300	千早赤坂村	51355513	86062000		35	-1	-1	24	-1	-1
2738300	千早赤坂村	51354583	86062118	千早川	41	-1	-1	29	-1	-1
2738300	千早赤坂村	51354582	86062118	千早川	44	-1	-1	31	-1	-1
2738300	千早赤坂村	51354592	86062118	千早川	57	-1	-1	41	-1	-1
2738300	千早赤坂村	51354591	86062118	千早川	63	-1	-1	44	-1	-1
2738300	千早赤坂村	51355501	86062118	千早川	71	-1	-1	49	-1	-1
2738300	千早赤坂村	51355511	86062118	千早川	84	-1	-1	59	-1	-1
2738300	千早赤坂村	51355520	86062118	千早川	85	-1	-1	59	-1	-1
2738300	千早赤坂村	51355530	86062118	千早川	88	-1	-1	62	-1	-1
2738300	千早赤坂村	51355439	86062118	千早川	89	-1	-1	62	-1	-1
2738300	千早赤坂村	51355449	86062118	千早川	91	-1	-1	64	-1	-1
2738300	千早赤坂村	51355459	86062118	千早川	91	-1	-1	64	-1	-1
2738300	千早赤坂村	51355428	86062120	石見川	-1	-1	-1	-1	-1	-1
2738300	千早赤坂村	51355554	86062000		29	-1	-1	20	-1	-1
2738300	千早赤坂村	51355419	86062000		26	-1	-1	18	-1	-1
2738300	千早赤坂村	51355512	86062000		36	-1	-1	25	-1	-1
2738300	千早赤坂村	51355500	86062000		36	-1	-1	25	-1	-1
2738300	千早赤坂村	51355502	86062000		35	-1	-1	24	-1	-1

(別添) 洪水警報・注意報の基準値

二次細分 区域コード	市町村等	格子番号	河川番号	河川名	洪水警報の 流域雨量指数基準	洪水警報の 複合基準における 流域雨量指数基準	洪水警報の 複合基準における 表面雨量指数基準	洪水注意報の 流域雨量指数基準	洪水注意報の 複合基準における 流域雨量指数基準	洪水注意報の 複合基準における 表面雨量指数基準
2738300	千早赤阪村	51354593	86062000		36	-1	-1	25	-1	-1
2738300	千早赤阪村	51355522	86062117	足谷川	38	-1	-1	27	-1	-1
2738300	千早赤阪村	51355521	86062117	足谷川	41	-1	-1	29	-1	-1
2738300	千早赤阪村	51355531	86062117	足谷川	49	-1	-1	35	-1	-1
2738300	千早赤阪村	51355530	86062117	足谷川	52	-1	-1	37	-1	-1
2738300	千早赤阪村	51355540	86062117	足谷川	54	-1	-1	39	-1	-1
2738300	千早赤阪村	51355459	86062117	足谷川	56	-1	-1	40	-1	-1
2738300	千早赤阪村	51355550	86062117	足谷川	56	-1	-1	40	-1	-1

## 大雨警報・注意報及び洪水警報・注意報の基準値のご利用にあたって

大雨警報・注意報の土壌雨量指数基準、洪水警報・注意報の流域雨量指数基準及び複合基準は、総務省が定めた「地域メッシュ」(約 1km 四方) 毎に設定していますが、気象庁ホームページの「警報・注意報発表基準一覧表」では、土壌雨量指数基準については市町村等の域内における最低値を、流域雨量指数基準及び複合基準については主要な河川における代表地点の基準値を示しています。

大雨警報・注意報の表面雨量指数基準は、市町村等の域内において単一の値をとります。ただし、暫定基準を設定する際に市町村等の一部地域のみ通常より低い基準で運用する場合があります。この場合、「警報・注意報発表基準一覧表」では、市町村等の域内における最低値を示しています。

また、「(別添) 洪水警報・注意報の基準値 (1km 四方)」、「洪水警報の危険度分布の基準値 (1km 四方)」及び「大雨警報 (浸水害) の危険度分布の基準値 (1km 四方)」につきましては、以下の点に留意してご利用ください。

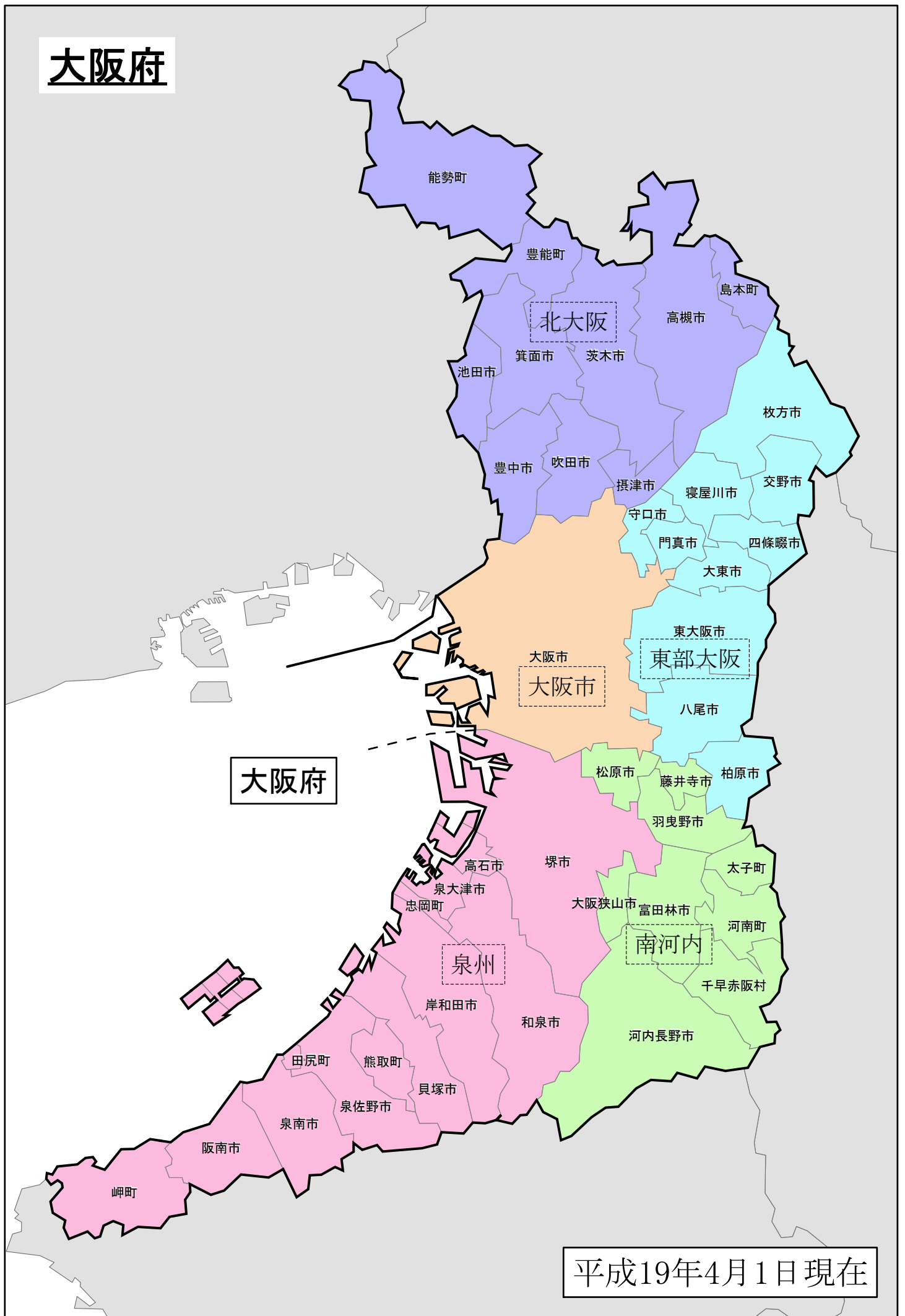
- ・「-1」は当該基準の設定がないことを示します。
- ・洪水予報指定河川においては、流域雨量指数基準及び複合基準が設定されていない格子が存在する場合があります。
- ・流域雨量指数基準は 10 倍した基準値が記載されています。0.1 倍した数値を基準値としてご利用ください。
- ・表面雨量指数基準は記載されている数値のまま基準値としてご利用ください。

「地域メッシュ」とは、総務省が各種統計に利用するため、国土を緯度・経度により方形の小地域区画に細分したものです。また、それぞれのメッシュを識別するために付与されたコードは「地域メッシュ・コード」と呼ばれ、このコードは日本工業規格 (JIS X 0410) です。

なお、「地域メッシュ」及び「地域メッシュ・コード」の詳細については、以下のホームページを参照してください。

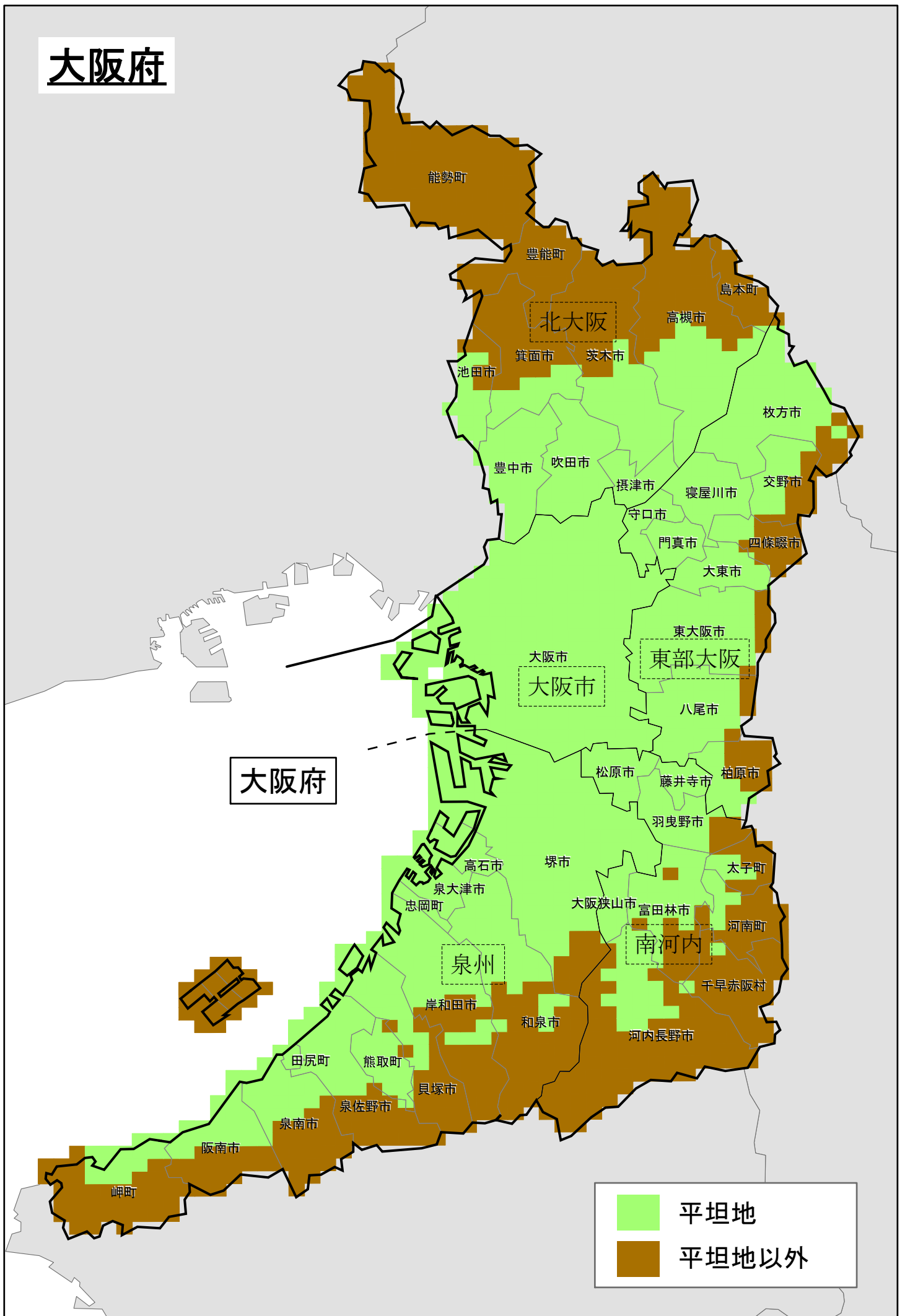
総務省 (統計局)                    <https://www.stat.go.jp/data/mesh/index.htm>  
財団法人日本規格協会        <https://www.jsa.or.jp/>

# 大阪府



平成19年4月1日現在

# 大阪府



<府県版、市町村版参考資料>

土壌雨量指数：土壌雨量指数は、降雨による土砂災害リスクの高まりを示す指標で、土壌中に貯まっている雨水の量を示す指数。詳細は土壌雨量指数の説明  
(<https://www.jma.go.jp/jma/kiishou/kiishou/bosai/doiishisu.html>) を参照。

流域雨量指数：流域雨量指数は、河川の上流域に降った雨による、下流の対象地点の洪水害リスクの高まりを示す指標で、降った雨水が地表面や地中を通して時間をかけて河川に流れ出し、さらに河川に沿って流れ下る量を示す指数。詳細は流域雨量指数の説明(<https://www.jma.go.jp/jma/kiishou/kiishou/bosai/ryuikishisu.html>) を参照。

表面雨量指数：表面雨量指数は、短時間強雨による浸水害リスクの高まりを示す指標で、降った雨が地表面にたまっている量を示す指数。詳細は表面雨量指数の説明  
(<https://www.jma.go.jp/jma/kiishou/kiishou/bosai/hyomenshisu.html>) を参照。

<警報の危険度分布の基準値について>

大雨警報（浸水害）の危険度分布は、基準Ⅳ（大雨特別警報（浸水害）の表面雨量指数基準）、基準Ⅲ（大雨警報（浸水害）の基準を大きく超過した表面雨量指数基準）、基準Ⅱ（大雨警報（浸水害）の表面雨量指数基準）、基準Ⅰ（大雨注意報の表面雨量指数基準）のいずれも、総務省が定めた「地域メッシュ」（約1km四方）毎に設定しており、市町村等の域内において単一の値をとる。ただし、暫定基準を設定する際に市町村等の一部地域のみ通常より低い基準で運用する場合がある。

洪水警報の危険度分布の流域雨量指数基準及び複合基準は、基準Ⅳ（大雨特別警報（浸水害）の流域雨量指数基準）、基準Ⅲ（洪水警報の基準を大きく超過した流域雨量指数基準）、基準Ⅱ（洪水警報の流域雨量指数基準又は表面雨量指数基準）、基準Ⅰ（洪水注意報の流域雨量指数基準又は表面雨量指数基準）のいずれも、総務省が定めた「地域メッシュ」（約1km四方）毎に設定している。

大阪府災害年報（2025年中）

編集：大阪府 危機管理室 災害対策課 災害対策グループ