

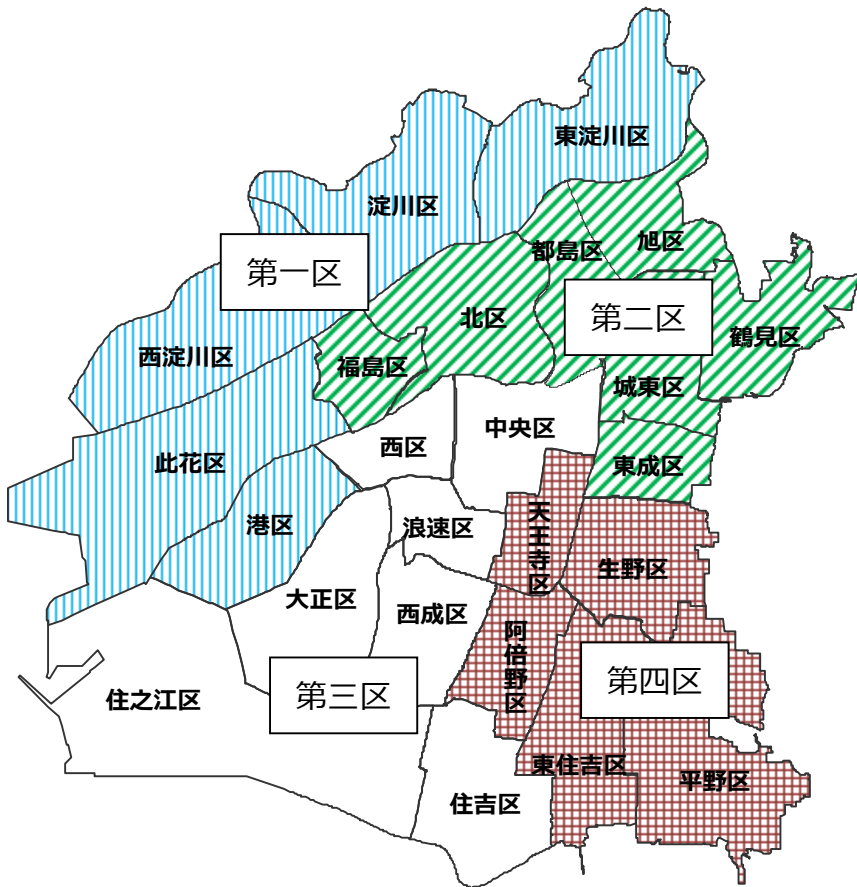
1 0 特別区のすがた

【試案 B (4区 B案)】

目 次

- ・ 試案 B（4区 B案） 特別区の特徴すがた- 1
- ・ 試案 B（4区 B案） 特別区基礎データすがた- 2
- ・ 試案 B 第一区（此花区・港区・西淀川区・淀川区・東淀川区）すがた- 5
- ・ 試案 B 第二区（北区・都島区・福島区・東成区・旭区・城東区・鶴見区）すがた- 1 1
- ・ 試案 B 第三区（中央区・西区・大正区・浪速区・住之江区・住吉区・西成区） ...すがた- 1 7
- ・ 試案 B 第四区（天王寺区・生野区・阿倍野区・東住吉区・平野区）すがた- 2 3

試案B（4区B案） 特別区の特徴



第一区 此花区・港区・西淀川区・淀川区・東淀川区

大阪の玄関口新大阪やベンチャー企業の集積が進む西中島近辺、USJ、海遊館等の集客施設、高い工業出荷額を誇る工業地域と併せ、都心の中に緑豊かな水辺空間である淀川河川敷があり、ビジネス・生産機能と豊かな水辺環境などを有する都市

第二区 北区・都島区・福島区・東成区・旭区・城東区・鶴見区

西日本最大の大阪・梅田ターミナルをはじめ、大川・中之島エリアにある歴史的建造物、美術館などの文化集客施設、福島地区等の商業地域、鶴見緑地や毛馬桜之宮公園、城北公園・菖蒲園などがあり、ビジネス・文化機能と水・みどり豊かな環境などを有する都市

第三区 中央区・西区・大正区・浪速区・住之江区・住吉区・西成区

日本屈指のインバウンド観光拠点であるミナミや大阪城公園、船場地区など大阪を代表するビジネス街、タワーマンションの建設が進む都心部、住吉大社や路面電車などの趣きのあるまちなみなどがあり、ビジネス・集客・物流機能と利便性の高い居住環境などを有する都市

第四区 天王寺区・生野区・阿倍野区・東住吉区・平野区

日本で最も高層の商業ビルであるあべのハルカスや、天王寺公園や長居公園などのみどり、コアタウンや平野環壕集落といった個性豊かなまちなみなどを有するとともに、文教地区として学校も多く立地。歴史・文化豊かな居住環境と賑わい・集客機能などを有する都市

試算B（4区B案） 特別区基礎データ①

| | | 第一区 | 第二区 | 第三区 | 第四区 | 出典等 | |
|------------------------|------------------------|-------------------------|-------------------------|-------------------------|-----------|----------------------|-------|
| 人口 | 人口〔H27〕 | 595,912人 | 749,303人 | 709,516人 | 636,454人 | H27 国勢調査※ | |
| | 年齢別 | 15歳未満 | 11.2% | 11.8% | 10.0% | | 11.7% |
| | | 15歳以上65歳未満 | 64.4% | 64.6% | 64.2% | | 60.9% |
| | | 65歳以上 | 24.4% | 23.6% | 25.8% | | 27.4% |
| | 将来推計人口〔H37〕 | 566,277人 | 732,243人 | 670,773人 | 599,711人 | H26年8月 大阪市政策企画室作成 | |
| | 年齢別 | 15歳未満 | 10.5% | 11.0% | 9.2% | | 10.3% |
| | | 15歳以上65歳未満 | 62.9% | 63.6% | 62.9% | | 61.1% |
| | | 65歳以上 | 26.6% | 25.4% | 27.9% | | 28.6% |
| | 将来推計人口〔H47〕 | 529,281人 | 702,303人 | 623,666人 | 554,067人 | H26年8月 大阪市政策企画室作成 | |
| | 年齢別 | 15歳未満 | 9.4% | 9.7% | 8.1% | | 9.4% |
| | | 15歳以上65歳未満 | 60.7% | 61.5% | 61.5% | | 58.2% |
| | | 65歳以上 | 29.9% | 28.8% | 30.4% | | 32.4% |
| | 人口〔H22〕 | 596,683人 | 730,014人 | 697,754人 | 640,863人 | H22 国勢調査※ | |
| | 世帯数〔H27〕 | 300,980世帯 | 369,437世帯 | 385,835世帯 | 298,541世帯 | H27 国勢調査※ | |
| | 世帯構成 | 単身世帯 (高齢者単身世帯除く) | 35.1% | 33.5% | 38.6% | | 26.1% |
| | | 高齢者単身世帯 | 13.7% | 12.6% | 16.5% | | 16.7% |
| | | 2人世帯 (高齢者夫婦世帯除く) | 17.5% | 18.6% | 16.6% | | 18.0% |
| | | 高齢者夫婦世帯 | 7.0% | 7.1% | 5.9% | | 8.4% |
| | その他(3人以上世帯) | 26.7% | 28.2% | 22.4% | 30.8% | | |
| 昼間人口〔H27〕 (昼夜間人口比率) | 666,995人 (112%) | 1,010,815人 (135%) | 1,202,077人 (169%) | 663,562人 (104%) | H27 国勢調査※ | | |
| 人口密度〔H27〕 | 8,862人/km ² | 15,450人/km ² | 10,869人/km ² | 14,393人/km ² | H27 国勢調査※ | | |
| 外国籍住民数〔H27〕 | 14,518人 | 16,409人 | 19,732人 | 28,909人 | H27 国勢調査※ | | |
| 面積 | 67.24km ² | 48.50km ² | 65.28km ² | 44.22km ² | H27 国勢調査※ | | |

※国勢調査結果(総務省統計局)を副首都推進局にて計算して作成

試算B (4区B案) 特別区基礎データ②

| | | 第一区 | 第二区 | 第三区 | 第四区 | 出典等 | |
|--------|---|--|---|--|--|--|-----------------|
| 行政関係 | 職員数 〔組織体制 組織-4〕参照 | 2,400人 | 2,840人 | 3,160人 | 2,640人 | H30年4月 副首都推進局試算 設置準備期間中に精査。設置後は特別区長のマネジメントにより変動 | |
| | 歳出額(一般財源ベース)〔H27決算〕 〔財政調整 財政-29〕参照 | 1,460億円 | 1,726億円 | 1,925億円 | 1,623億円 | H30年4月 副首都推進局にて試算 | |
| | 【参考:近似市】 歳出額(一般財源ベース)〔H27決算〕 〔財政調整 財政-38〕参照 | 東大阪市 1,038億円 | 堺市 1,904億円 | 堺市 1,904億円 | 堺市 1,904億円 | H30年4月 総務省地方財政状況調査による副首都推進局試算 | |
| | 特別区に承継される財産 〔財産・債務 財産-28〕参照 | 1兆5,950億円 | 1兆7,944億円 | 2兆388億円 | 1兆7,338億円 | H30年4月 副首都推進局調べ | |
| | 区役所間道路距離 | 此花 ⇄ 港 2.7km 此花 ⇄ 西淀川 4.1km 此花 ⇄ 淀川 6.4km 此花 ⇄ 東淀川 10.9km 港 ⇄ 西淀川 6.9km 港 ⇄ 淀川 7.9km 港 ⇄ 東淀川 12.0km 西淀川 ⇄ 淀川 3.1km 西淀川 ⇄ 東淀川 8.1km 淀川 ⇄ 東淀川 5.0km | 北⇄都島 1.9km 福島⇄東成 7.9km 北⇄福島 4.2km 福島⇄旭 8.2km 北⇄東成 6.0km 福島⇄城東 7.2km 北⇄旭 4.3km 福島⇄鶴見 9.5km 北⇄城東 3.7km 東成⇄旭 6.2km 北⇄鶴見 6.4km 東成⇄城東 3.9km 都島⇄福島 5.6km 東成⇄鶴見 6.0km 都島⇄東成 4.3km 旭⇄城東 2.4km 都島⇄旭 3.2km 旭⇄鶴見 4.3km 都島⇄城東 1.8km 城東⇄鶴見 2.9km 都島⇄鶴見 4.5km | 中央⇄西 2.6km 大正⇄浪速 3.7km 中央⇄大正 6.1km 大正⇄住之江6.4km 中央⇄浪速 3.1km 大正⇄住吉 8.2km 中央⇄住之江9.1km 大正⇄西成 4.5km 中央⇄住吉 9.7km 浪速⇄住之江6.2km 中央⇄西成 5.9km 浪速⇄住吉 7.0km 西⇄大正 3.5km 浪速⇄西成 3.0km 西⇄浪速 3.0km 住之江⇄住吉2.1km 西⇄住之江 7.7km 住之江⇄西成3.3km 西⇄住吉 9.2km 住吉⇄西成 4.2km 西⇄西成 5.1km | 天王寺 ⇄ 生野 1.6km 天王寺 ⇄ 阿倍野 2.5km 天王寺 ⇄ 東住吉 4.5km 天王寺 ⇄ 平野 5.3km 生野 ⇄ 阿倍野 2.6km 生野 ⇄ 東住吉 4.0km 生野 ⇄ 平野 4.2km 阿倍野 ⇄ 東住吉 2.2km 阿倍野 ⇄ 平野 3.7km 東住吉 ⇄ 平野 1.9km | H29年6月 副首都推進局調べ | |
| 市民利用施設 | 図書館 | 5館 | 7館 | 7館 | 5館 | H29年4月 副首都推進局調べ | |
| | スポーツセンター | 5カ所 | 7カ所 | 7カ所 | 5カ所 | | |
| | プール施設 | 5カ所 | 7カ所 | 7カ所 | 5カ所 | | |
| | 区民センター・ホール | 8カ所 | 8カ所 | 10カ所 | 7カ所 | | |
| | 老人福祉センター | 5カ所 | 8カ所 | 8カ所 | 5カ所 | | |
| | 子ども・子育てプラザ | 5カ所 | 7カ所 | 7カ所 | 5カ所 | | |
| | 公園数(1人あたりの面積) | 242カ所(2.43㎡) | 244カ所(3.34㎡) | 274カ所(4.23㎡) | 228カ所(3.16㎡) | H28区政概要「大阪市内都市公園行政区別総括表」 | |
| 産業 | 総生産 | 2兆2,341億円 | 5兆7,704億円 | 8兆2,791億円 | 1兆812億円 | 大阪の経済2017年版 | |
| | 業種4分類別 | 製造業 | 21.4% | 7.9% | 7.7% | | 21.2% |
| | | 卸・小売業 | 26.6% | 27.9% | 28.7% | | 20.2% |
| | | サービス業 | 48.8% | 61.2% | 60.5% | | 55.1% |
| | | その他 | 3.2% | 3.0% | 3.1% | 3.5% | |
| | 企業本社数 | 16,543社 | 30,148社 | 27,853社 | 22,639社 | H26年度経済産業省 経済センサス基礎調査 | |
| | 商業 | 販売額 | 4兆2,410億円 | 10兆9,709億円 | 17兆8,577億円 | 1兆6,782億円 | H26 経済産業省商業統計確報 |
| | | 事業所 | 4,637カ所 | 9,418カ所 | 13,798カ所 | 6,345カ所 | |
| | | 従業者 | 48,159人 | 103,529人 | 154,001人 | 46,148人 | |
| | 工業 | 出荷額(事業所あたり) | 1兆7,071億円(13.2億円) | 6,672億円(4.3億円) | 7,608億円(7.2億円) | 4,998億円(2.7億円) | H26 経済産業省工業統計調査 |
| 事業所 | | 1,296カ所 | 1,537カ所 | 1,060カ所 | 1,834カ所 | | |
| 従業者 | | 39,333人 | 27,490人 | 23,007人 | 28,067人 | | |

試算B (4区B案) 特別区基礎データ③

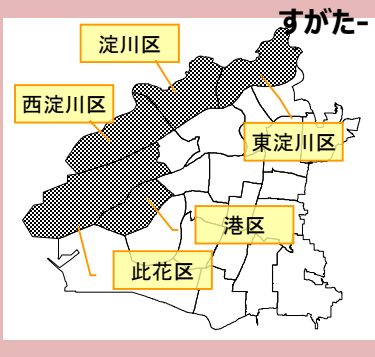
| | | 第一区 | 第二区 | 第三区 | 第四区 | 出典等 | |
|-----------------------------------|---------|------------------|-----------------|-----------------|-----------------|--|-----------|
| 土地利用 | 建物用途 | 50.1% | 57.7% | 57.5% | 63.7% | H27年度 建物用途別土地利用現況 調査 | |
| | 内訳 | 住居 | 34.2% | 46.0% | 29.6% | | 51.5% |
| | | 商業 | 15.5% | 21.7% | 22.5% | | 14.9% |
| | | 工業 | 38.1% | 16.7% | 33.3% | | 14.6% |
| | | その他 | 12.2% | 15.6% | 14.6% | | 19.0% |
| 非建物用途 | 49.9% | 42.3% | 42.5% | 36.3% | | | |
| 住宅 | 持ち家割合 | 44.1% | 49.1% | 38.9% | 49.8% | H27 国勢調査※ | |
| | 借家割合 | 55.9% | 50.9% | 61.1% | 50.2% | | |
| | 形態 | 一戸建て | 25.2% | 24.3% | 21.1% | 35.1% | H27 国勢調査※ |
| | | 長屋建て | 1.7% | 2.4% | 2.7% | 5.4% | |
| | | 共同住宅 | 73.1% | 73.3% | 76.2% | 59.5% | |
| | 市営住宅の戸数 | 31,058戸 | 22,336戸 | 29,236戸 | 29,029戸 | 副首都推進局調べ (H29年4月時点) | |
| 府営住宅の戸数 | 301戸 | 0戸 | 222戸 | 1,962戸 | | | |
| 認可保育所定員 (就学前児童100人あたり) | | 11,052人(38.5人) | 14,025人(36.0人) | 11,587人(36.5人) | 13,792人(45.3人) | H29年4月 副首都推進局調べ | |
| 待機児童数 | | 51人 | 108人 | 100人 | 66人 | 大阪市HP「大阪市の保育所等 利用待機児童数について」(H29 年4月時点) | |
| まち・暮らし | 保育所 | 国立 0 公立 28 私立 70 | 国立 24 公立 88 | 国立 33 公立 74 | 国立 19 公立 81 | H28 大阪市学校基本調査 | |
| | 幼稚園 | 国立 8 公立 24 私立 32 | 国立 15 公立 33 | 国立 20 公立 28 | 国立 12 公立 41 | | |
| | 小学校 | 国立 66 公立 0 私立 0 | 国立 79 公立 1 | 国立 74 公立 5 | 国立 74 公立 1 | | |
| | 中学校 | 国立 29 公立 27 私立 2 | 国立 32 公立 5 | 国立 34 公立 9 | 国立 35 公立 9 | | |
| | 高等学校 | 国立 16 公立 10 私立 6 | 国立 11 公立 5 | 国立 14 公立 10 | 国立 14 公立 15 | | |
| | 短大 | 国立 1 公立 0 私立 0 | 国立 0 公立 1 | 国立 0 公立 1 | 国立 0 公立 5 | | |
| | 大学 | 国立 3 公立 0 私立 0 | 国立 0 公立 2 | 国立 1 公立 3 | 国立 0 公立 2 | | |
| 居宅介護事業者 (1km ² あたり) | | 844業者(12.6業者) | 1,131業者(23.3業者) | 1,288業者(19.7業者) | 1,346業者(30.4業者) | 厚生労働省HP「介護サービス情 報公表システム」(H29年4月末 時点) | |
| 病院・診療所数 (千人あたり) | | 943カ所(1.6カ所) | 1,770カ所(2.4カ所) | 1,824カ所(2.6カ所) | 1,368カ所(2.1カ所) | 副首都推進局調べ (H29年3月時点) | |
| 国民健康保険加入者数 (加入率) | | 156,427人(26.3%) | 190,389人(25.4%) | 201,496人(28.4%) | 180,412人(28.3%) | H28年度版 区政概要 | |
| 被保護実人員(生活保護) (保護率)[千分比] | | 28,556人(47.9‰) | 23,520人(31.3‰) | 57,350人(80.7‰) | 36,152人(56.7‰) | H28年度版 区政概要 | |
| 鉄道駅数(1km ² あたり) | | 42駅(0.6駅) | 71駅(1.5駅) | 126駅(1.9駅) | 50駅(1.1駅) | 副首都推進局調べ (H29年4月時点) | |
| 放置自転車台数(原付除く) | | 1,840台 | 2,640台 | 3,948台 | 918台 | 副首都推進局調べ (H28年11月 調査日時点) | |
| 通勤 通学 | 区域内 | 44.3% | 48.5% | 54.9% | 47.0% | H27 国勢調査※ | |
| | 区域外 | 55.7% | 51.5% | 45.1% | 53.0% | | |

※国勢調査結果(総務省統計局)を副首都推進局にて計算して作成

第一区

(此花区・港区・西淀川区・淀川区・東淀川区)

第一区（此花区・港区・西淀川区・淀川区・東淀川区）



概要

【人口・面積】

| | | |
|-----------|--------------------|-------------|
| 人口〔H27〕 | 将来推計人口〔H37〕 | 将来推計人口〔H47〕 |
| 595,912人 | 566,277人 | 529,281人 |
| 世帯数〔H27〕 | 昼間人口（昼夜間人口比率）〔H27〕 | |
| 300,980世帯 | 666,995人（112%） | |
| 人口密度〔H27〕 | 外国籍住民数〔H27〕 | 面積 |
| 8,862人/k㎡ | 14,518人 | 67.24k㎡ |

【行政関連】

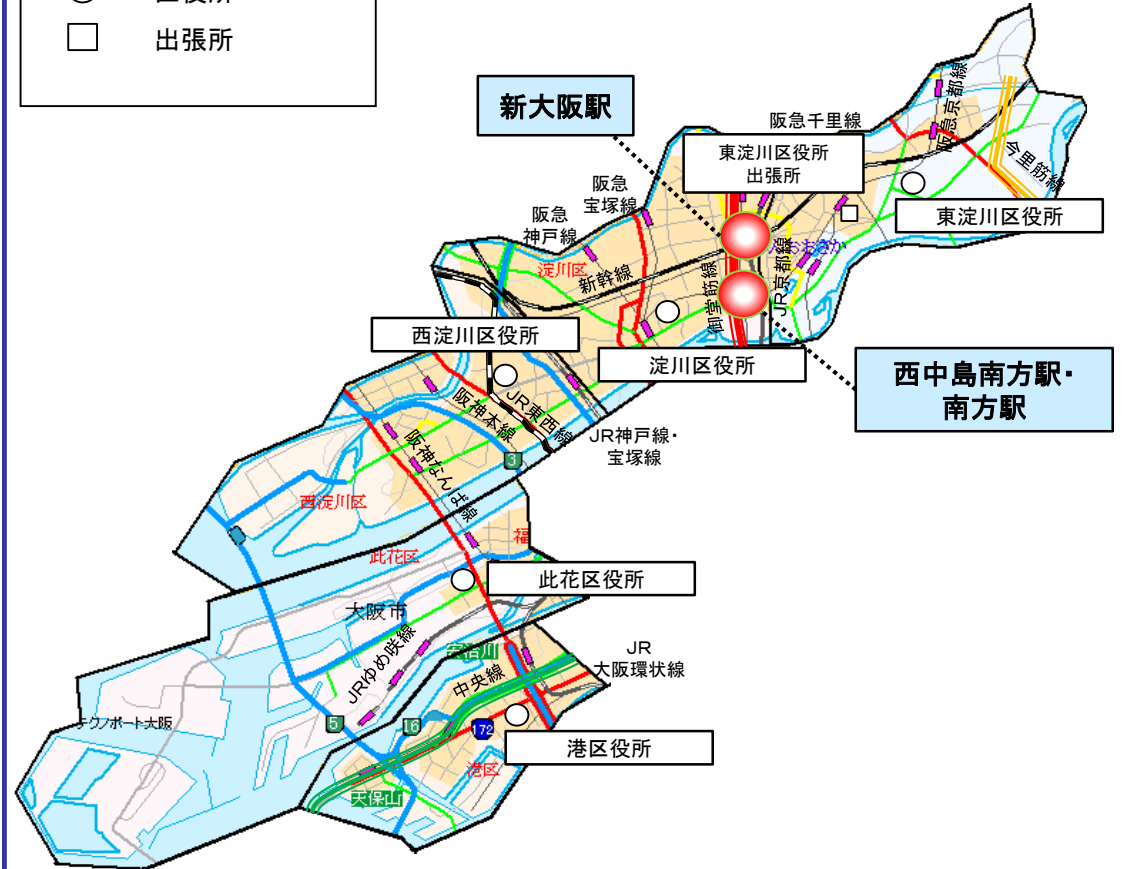
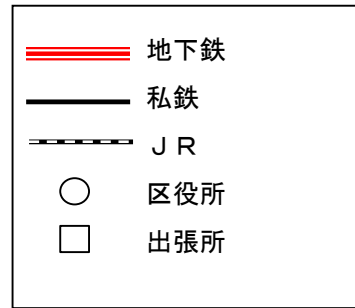
| | | |
|-------------------------|---------------------------------|---------------|
| 職員数 | 特別区に承継される財産 | |
| 2,400人 | 1兆5,950億円 | |
| 歳出額 （一般財源ベース）〔H27決算〕 | 【参考：近似市】 歳出額（一般財源ベース）〔H27決算〕 | |
| 1,460億円 | 東大阪市 1,038億円 | |
| 区役所間道路距離 | | |
| 此花⇄港 2.7km | 港⇄西淀川 6.9km | 西淀川⇄淀川 3.1km |
| 此花⇄西淀川 4.1km | 港⇄淀川 7.9km | 西淀川⇄東淀川 8.1km |
| 此花⇄淀川 6.4km | 港⇄東淀川 12.0km | 淀川⇄東淀川 5.0km |
| 此花⇄東淀川 10.9km | | |

※近似市は、府内市が対象。近似市の歳出額（一般財源）は、消防、上下水道、病院、高等学校、特別支援学校、港湾を除いたベース

【市民利用施設（H29年4月現在）】

| | | |
|---------------|----------|------------|
| 図書館 | スポーツセンター | プール施設 |
| 5館 | 5カ所 | 5カ所 |
| 区民センター・ホール | 老人福祉センター | 子ども・子育てプラザ |
| 8カ所 | 5カ所 | 5カ所 |
| 公園数（1人あたりの面積） | | |
| 242カ所（2.43㎡） | | |

区役所等の現況位置図



地下鉄3路線、JR7路線、私鉄6路線が走り、主要駅として、新大阪駅（新幹線）、西中島南方駅・南方駅を有する。

特徴

○大阪の玄関口新大阪やベンチャー企業の集積が進む西中島近辺、USJ、海遊館等の集客施設、高い工業出荷額を誇る工業地域と併せ、都心の中に緑豊かな水辺空間である淀川河川敷があり、ビジネス・生産機能と豊かな水辺環境などを有する都市

○ベイエリアでは、夢洲において、2025年日本万国博覧会の開催や、MICE機能や国際的なエンターテインメント機能等を備えた国際観光拠点形成に向けた取組みが計画されている。また、舞洲では大阪を本拠とするプロスポーツチームの活動拠点を核として、スポーツアイランドが形成されている

○新大阪は、リニア中央新幹線・北陸新幹線の延伸により、大阪の玄関口としての拠点機能強化が期待される。また、JRおおさか東線北区間、なにわ筋線につながる西梅田十三連絡線の計画、阪急電鉄京都線・千里線連続立体交差事業等、鉄道ネットワークの充実・強化が進む

他都市比較からみた状況

比較都市
・近隣6中核市（豊中・高槻・東大阪・枚方・尼崎・西宮）
・近畿の3政令指定都市（京都・堺・神戸）

【人口】

○平成27年の人口は595,912人で、東大阪市（502,784人）を上回る
○昼夜間人口比率は112%で、比較都市の中で最も高い京都市（109%）を上回る

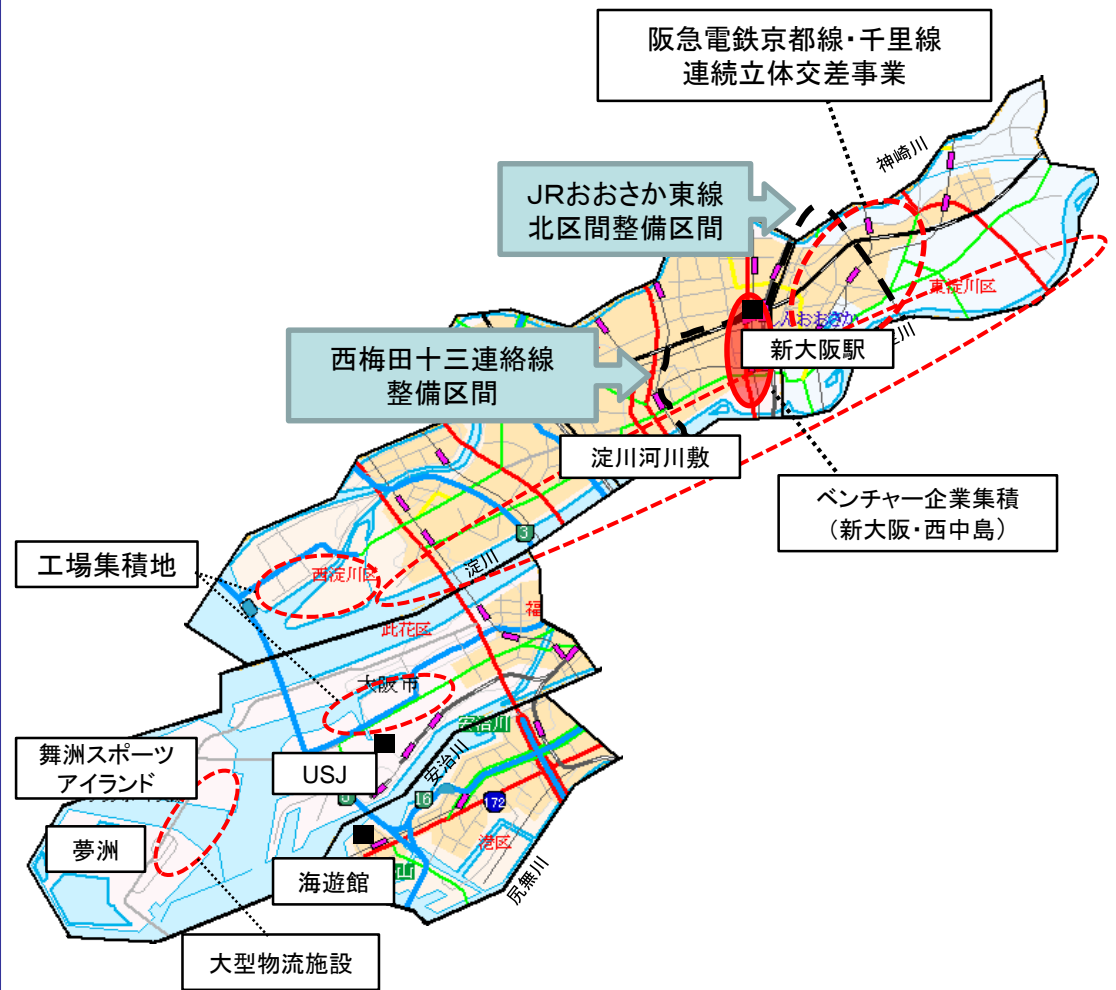
【産業】

○商業の販売額は4兆2,410億円で、東大阪市（1兆7,761億円）の2倍を超える
○工業の出荷額は1兆7,071億円で、特別区の中で最も多く、尼崎市（1兆3,144億円）を上回る

【まち・暮らし】

○建物用途の割合のうち工業が38.1%で、特別区の中で最も高く、比較都市をいずれも上回る
○就学前児童100人あたりの認可保育所定員数は38.5人で、比較都市をいずれも上回る
○千人あたりの病院・診療所数は1.6カ所で、堺市（1.5カ所）を上回る

地域の特徴

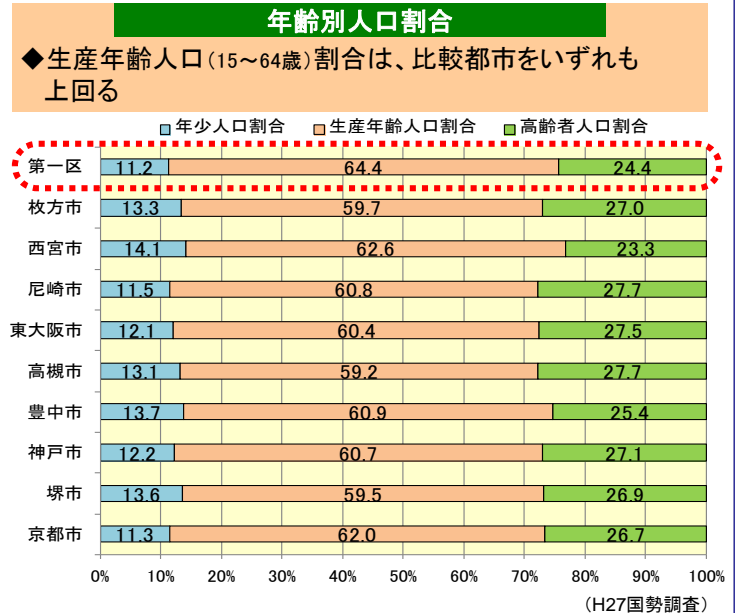
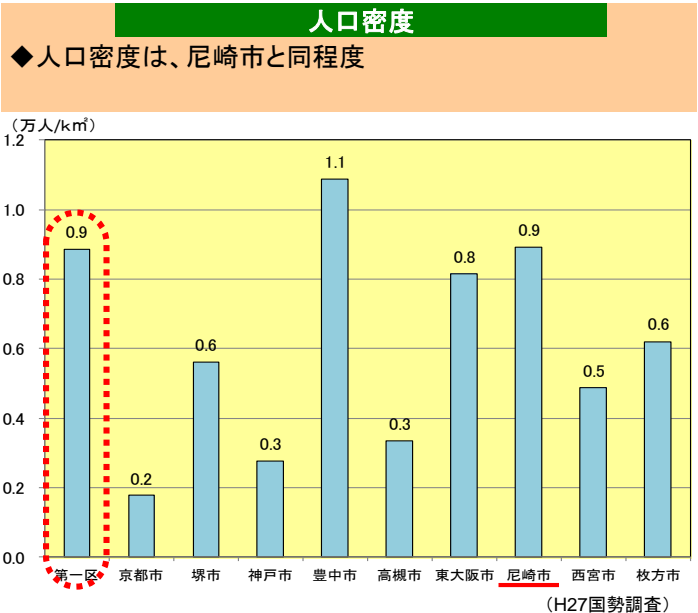
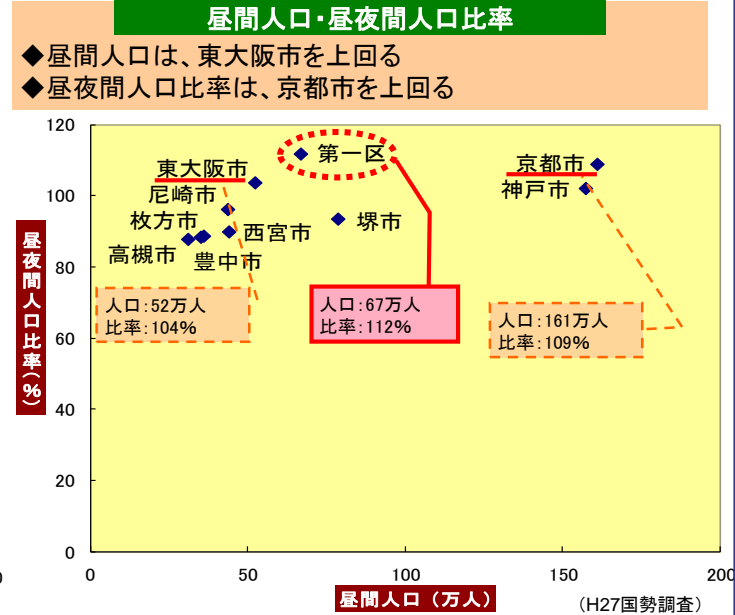
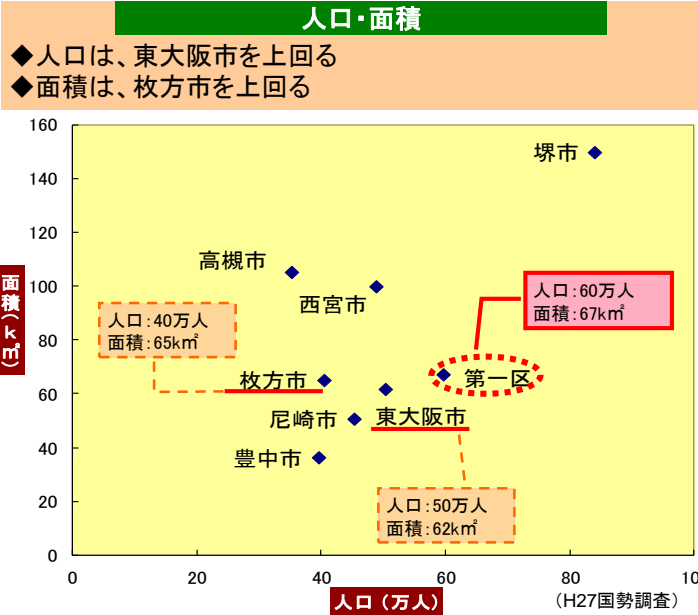


西を大阪湾に面し、北を東西に神崎川、中央部を東西に淀川、南を安治川・尻無川が流れる。

特別区の状況（統計データ） <1/3>

| 項目 | | 状況 |
|------------------------|-------------------|------------------------|
| 人口〔H27〕 | | 595,912人 |
| 年齢別人口割合 | 15歳未満 | 11.2% |
| | 15歳以上65歳未満 | 64.4% |
| | 65歳以上 | 24.4% |
| 将来推計人口〔H47〕 | | 529,281人 |
| 世帯数〔H27〕 | | 300,980世帯 |
| 世帯構成割合 | 単身世帯 (高齢単身除く) | 35.1% |
| | 高齢者単身世帯 | 13.7% |
| | 2人世帯 (高齢者夫婦除く) | 17.5% |
| | 高齢者夫婦世帯 | 7.0% |
| | その他 (3人以上世帯) | 26.7% |
| 昼間人口〔H27〕 (昼夜間人口比率) | | 666,995人 (112%) |
| 人口密度〔H27〕 | | 8,862人/km ² |
| 外国籍住民数〔H27〕 | | 14,518人 |
| 面積 | | 67.24km ² |

※他都市比較は、近隣の中核市(豊中・高槻・東大阪・枚方・尼崎・西宮)及び近畿の政令指定都市(京都・堺・神戸)と比較し、一部は特別区に近い都市のみを抜粋



人口・面積

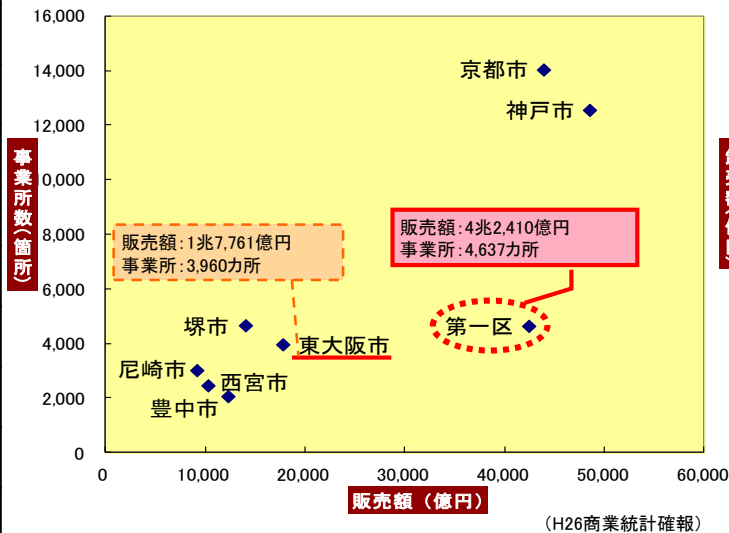
特別区の状況（統計データ） <2/3>

産業

| 区内総生産 | | |
|-----------------|-----------------------|-----------|
| 総生産 | 2兆2,341億円 | |
| 業種4分類別 | 製造業 | 21.4% |
| | 卸・小売業 | 26.6% |
| | サービス業 | 48.8% |
| | その他 | 3.2% |
| 企業本社数 | 16,543社 | |
| 商業 | | |
| 販売額 | 4兆2,410億円 | |
| 事業所 | 4,637カ所 | |
| 従業者 | 48,159人 | |
| 卸売 | 販売額 | 3兆6,244億円 |
| | 事業所 | 2,053カ所 |
| 小売 | 販売額 | 6,166億円 |
| | 事業所 | 2,584カ所 |
| 工業 | | |
| 出荷額 (事業所あたり) | 1兆7,071億円 (13.2億円) | |
| 事業所 | 1,296カ所 | |
| 従業者 | 39,333人 | |
| サービス業 | | |
| 売上金額 | 1兆6,108億円 | |
| 事業所 | 12,416カ所 | |

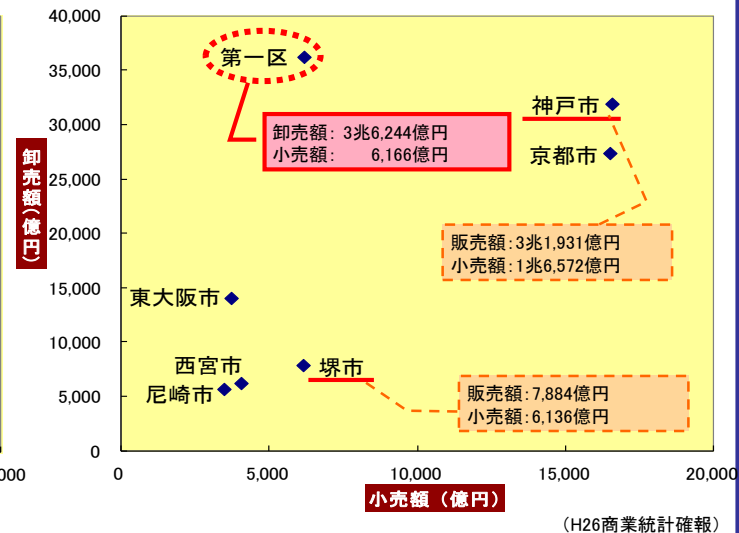
商業（販売額・事業所数）

- ◆ 商業販売額は、東大阪市の2倍を超える
- ◆ 事業所数は、東大阪を上回る



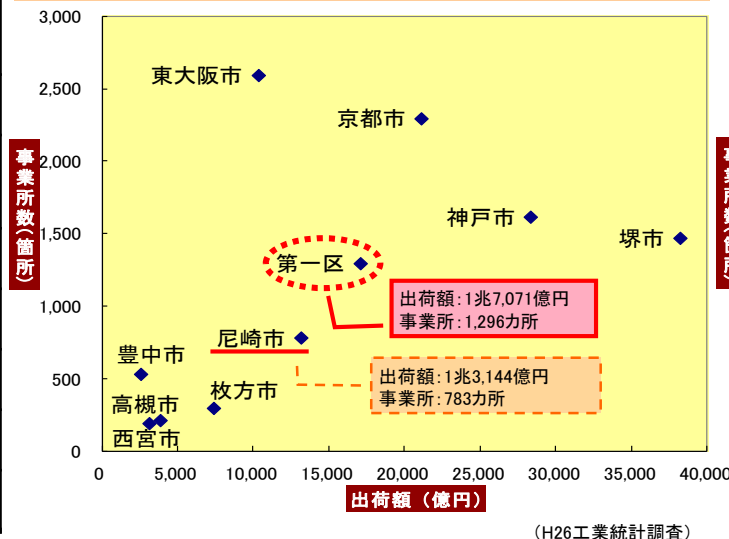
商業のうち卸売・小売（販売額）

- ◆ 卸売販売額は、神戸市を上回る
- ◆ 小売販売額は、堺市を上回る



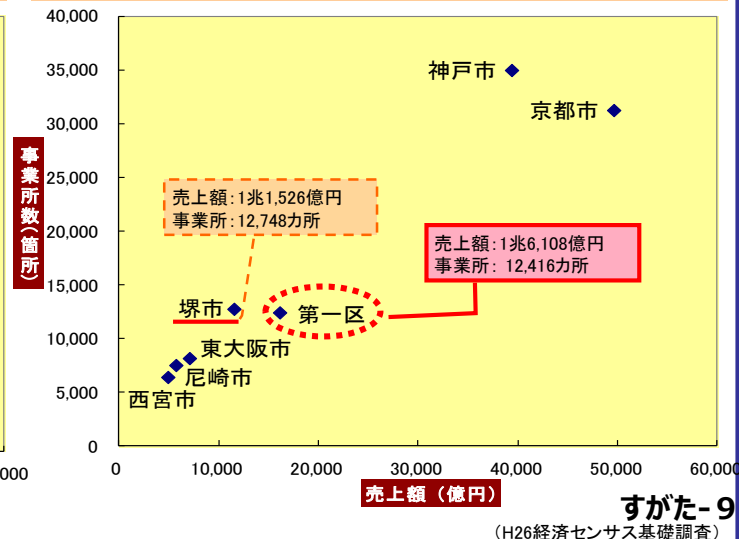
工業（出荷額・事業所数）

- ◆ 工業出荷額は、尼崎市を上回る
- ◆ 事業所数は、尼崎市を上回る



サービス業（売上金額・事業所数）

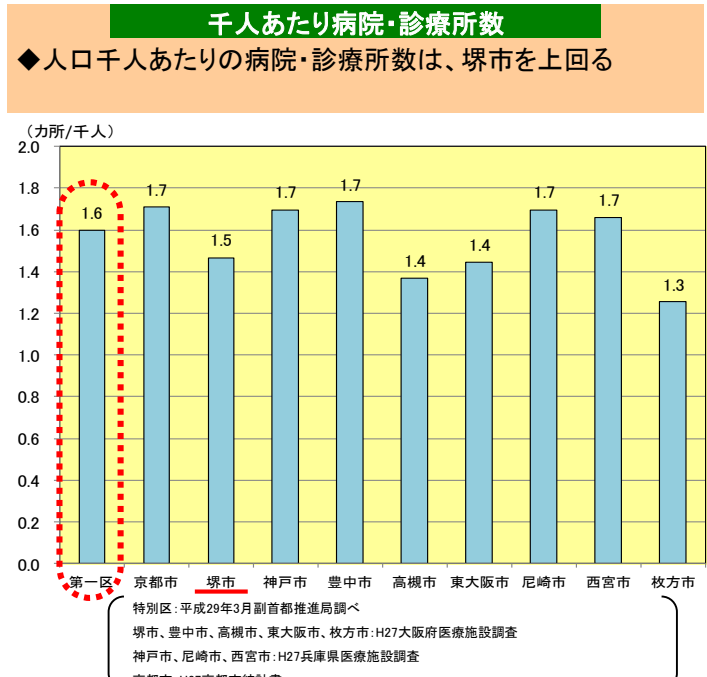
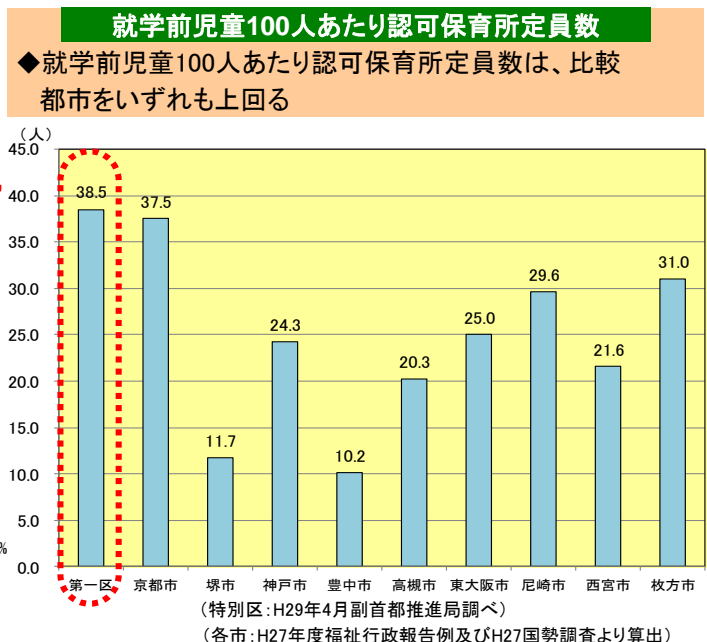
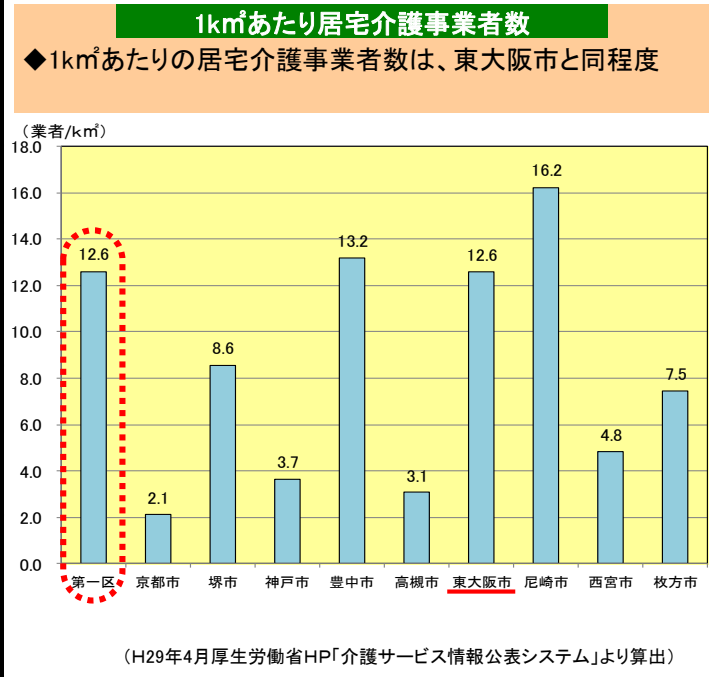
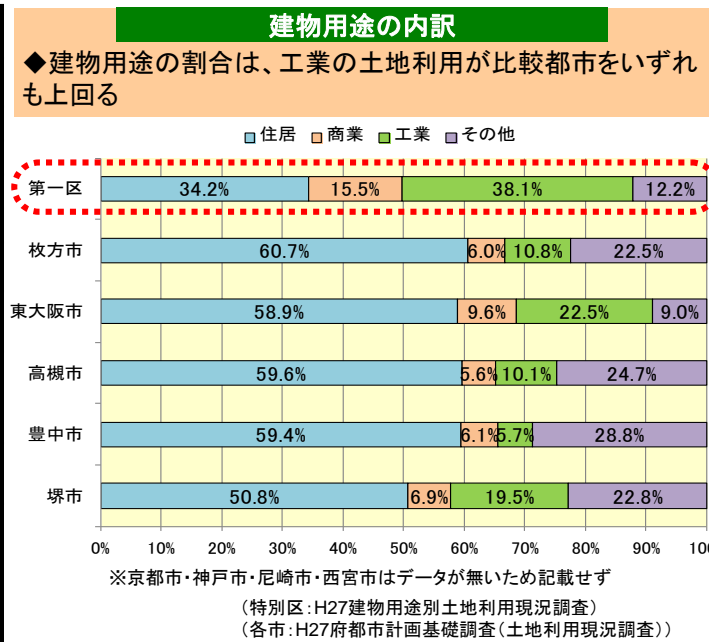
- ◆ 売上金額は、堺市を上回る
- ◆ 事業所数は、堺市と同程度



特別区の状況（統計データ） <3/3>

まち・暮らし

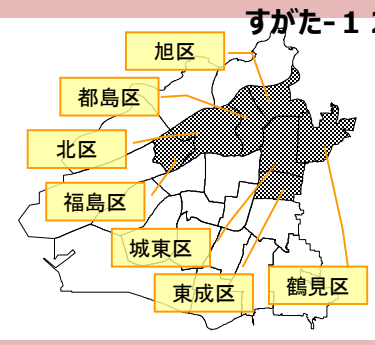
| 項目 | | 状況 | |
|------------|-----------------------------------|----------------------|-------|
| 土地利用 | 建物用途 | 50.1% | |
| | 内訳 | 住居 | 34.2% |
| | | 商業 | 15.5% |
| | | 工業 | 38.1% |
| | | その他 | 12.2% |
| 持ち家割合：借家割合 | 44.1%：55.9% | | |
| 子ども・教育 | 認可保育所数 | 98園 | |
| | 認可保育所定員 (就学前児童100人あたり) | 11,052人 (38.5人) | |
| | 待機児童数 | 51人 | |
| | 幼稚園数 | 32園 | |
| | 小学校数 | 66校 | |
| | 中学校数 | 29校 | |
| | 高等学校数(全日) | 16校 | |
| | 短期大学数 | 1校 | |
| | 大学数 | 3校 | |
| 福祉・医療 | 居宅介護事業者 (1km ² あたり) | 844業者 (12.6業者) | |
| | 病院・診療所数 (千人あたり) | 943カ所 (1.6カ所) | |
| | 国民健康保険加入者 数(加入率) | 156,427人 (26.3%) | |
| | 被保護実人員(生活保 護)(保護率[千分比]) | 28,556人 (47.9‰) | |
| 交通 | 鉄道駅数 (1km ² あたり) | 42駅 (0.6駅) | |
| | 放置自転車台数(原付 除く) | 1,840台 | |
| | 通勤・通学者 割合 | 域内 44.3% 域外 55.7% | |



第二区

(北区・都島区・福島区・東成区・旭区・城東区・鶴見区)

第二区（北区・都島区・福島区・東成区・旭区・城東区・鶴見区）



概要

【人口・面積】

| | | |
|-------------------------|--------------------|---------------------|
| 人口〔H27〕 | 将来推計人口〔H37〕 | 将来推計人口〔H47〕 |
| 749,303人 | 732,243人 | 702,303人 |
| 世帯数〔H27〕 | 昼間人口（昼夜間人口比率）〔H27〕 | |
| 369,437世帯 | 1,010,815人（135%） | |
| 人口密度〔H27〕 | 外国籍住民数〔H27〕 | 面積 |
| 15,450人/km ² | 16,409人 | 48.5km ² |

【行政関連】

| | |
|-------------------------|---------------------------------|
| 職員数 | 特別区に承継される財産 |
| 2,840人 | 1兆7,944億円 |
| 歳出額 （一般財源ベース）〔H27決算〕 | 【参考：近似市】 歳出額（一般財源ベース）〔H27決算〕 |
| 1,726億円 | 堺市 1,904億円 |

区役所間道路距離

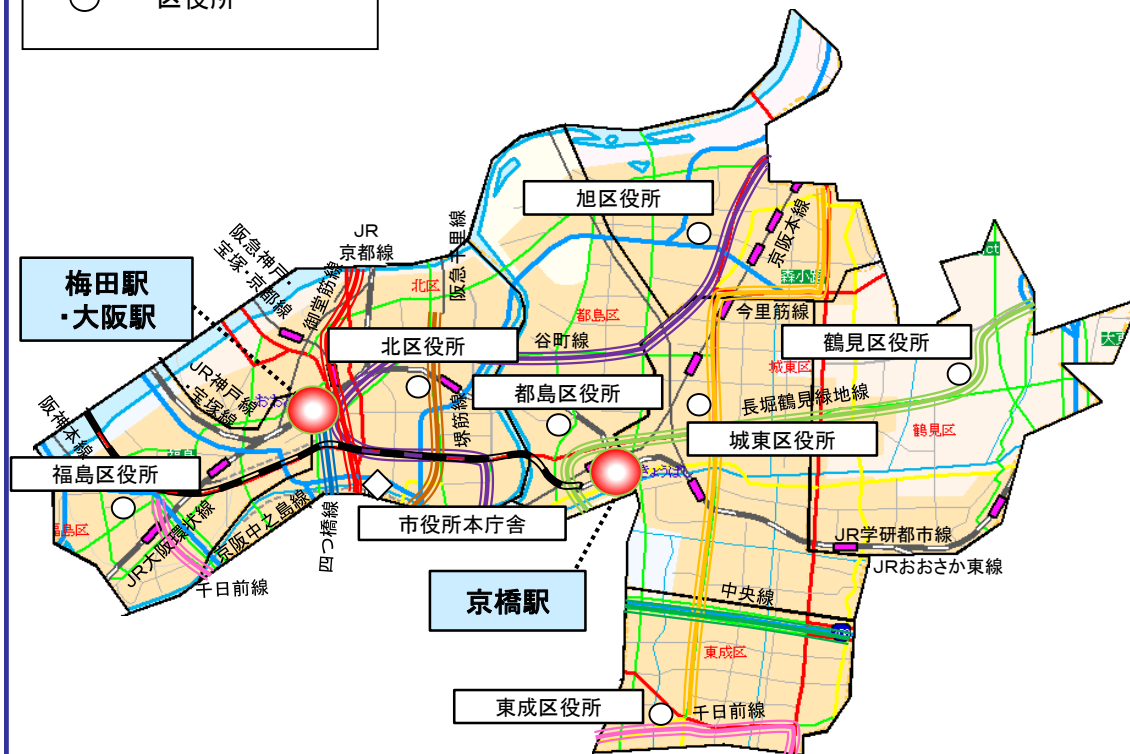
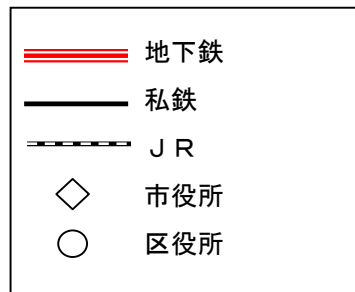
| | | |
|-------------|-------------|-------------|
| 北⇨都島 1.9km | 都島⇨東成 4.3km | 福島⇨鶴見 9.5km |
| 北⇨福島 4.2km | 都島⇨旭 3.2km | 東成⇨旭 6.2km |
| 北⇨東成 6.0km | 都島⇨城東 1.8km | 東成⇨城東 3.9km |
| 北⇨旭 4.3km | 都⇨鶴見 4.5km | 東成⇨鶴見 6.0km |
| 北⇨城東 3.7km | 福島⇨東成 7.9km | 旭⇨城東 2.4km |
| 北⇨鶴見 6.4km | 福島⇨旭 8.2km | 旭⇨鶴見 4.3km |
| 都島⇨福島 5.6km | 福島⇨城東 7.2km | 城東⇨鶴見 2.9km |

※近似市は、府内市を対象。近似市の歳出額（一般財源）は、消防、上下水道、病院、高等学校、特別支援学校、港湾を除いたベース

【市民利用施設（H29年4月現在）】

| | | |
|----------------------------|----------|------------|
| 図書館 | スポーツセンター | プール施設 |
| 7館 | 7カ所 | 7カ所 |
| 区民センター・ホール | 老人福祉センター | 子ども・子育てプラザ |
| 8カ所 | 8カ所 | 7カ所 |
| 公園数（1人あたりの面積） | | |
| 244カ所（3.34m ² ） | | |

区役所等の現況位置図



地下鉄8路線、JR7路線、私鉄7路線が走り、主要駅として、梅田駅・大阪駅、京橋駅を有する。

特徴

○西日本最大の大阪・梅田ターミナルをはじめ、大川・中之島エリアにある歴史的建造物、美術館などの文化集客施設、福島地区等の商業地域、鶴見緑地や毛馬桜之宮公園、城北公園・菫蒲園などがあり、ビジネス・文化機能と水・みどり豊かな環境などを有する都市

○大阪・梅田周辺では「みどり」と「イノベーション」の融合拠点をめざすうめきた2期区域のまちづくりや、なにわ筋線の新駅開設による鉄道ネットワークの充実等が進められている

○ものづくり産業の集積地である城東・東成地区には企業の成長・発展に貢献する大阪産業技術研究所も立地。大阪城東部地区では、健康医療機能や観光・人材育成・居住等の機能集積により、多世代・多様な人が集い、交流をはぐくむまちをめざしている

他都市比較からみた状況

比較都市
・近隣6中核市（豊中・高槻・東大阪・枚方・尼崎・西宮）
・近畿の3政令指定都市（京都・堺・神戸）

【人口】

○平成27年の人口は749,303人で特別区の中で最も多く、東大阪市(502,784人)を上回る

○昼夜間人口比率は135%で、比較都市の中で最も高い京都市(109%)を上回る

【産業】

○商業の販売額は10兆9,709億円で、比較都市の中で最も多い神戸市(4兆8,503億円)の2倍を超える

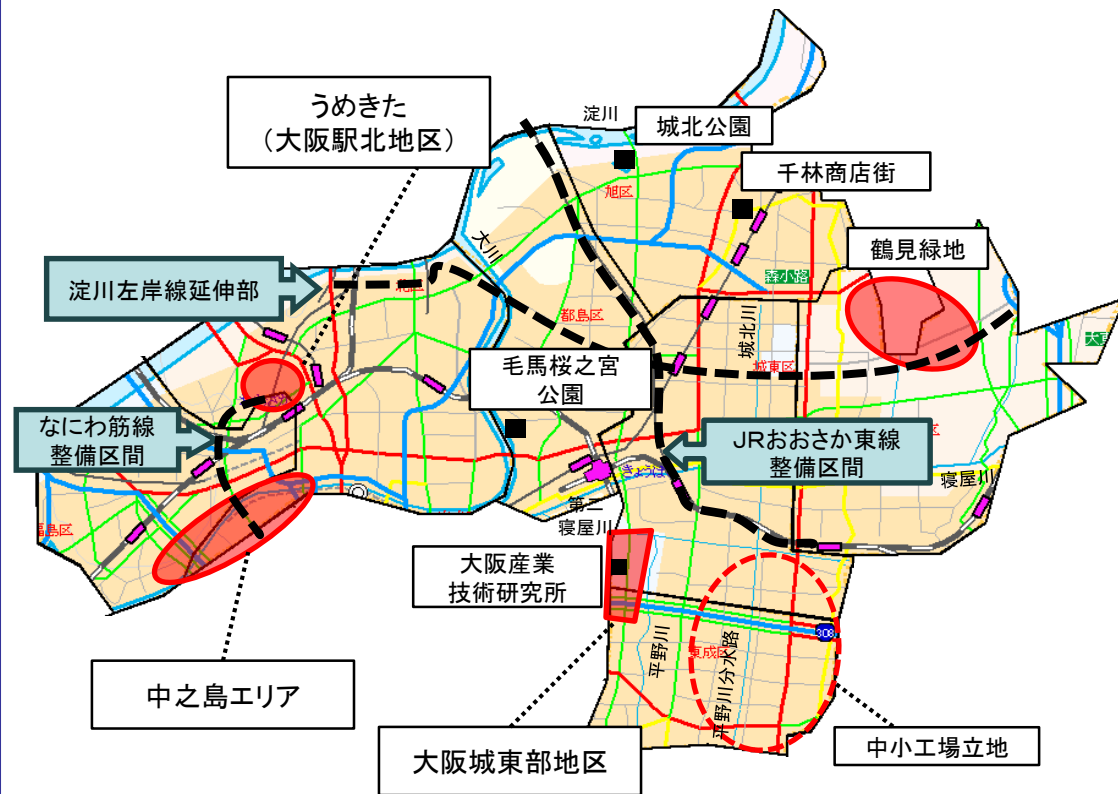
○工業の出荷額は6,672億円で高槻市(3,838億円)を上回る

【まち暮らし】

○建物用途の割合は商業が21.7%で、比較都市をいずれも上回る
○就学前児童100人あたりの認可保育所定員数は36.0人で、枚方市(31.0人)を超える

○千人あたりの病院・診療所数は2.4カ所で、比較都市をいずれも上回る

地域の特徴

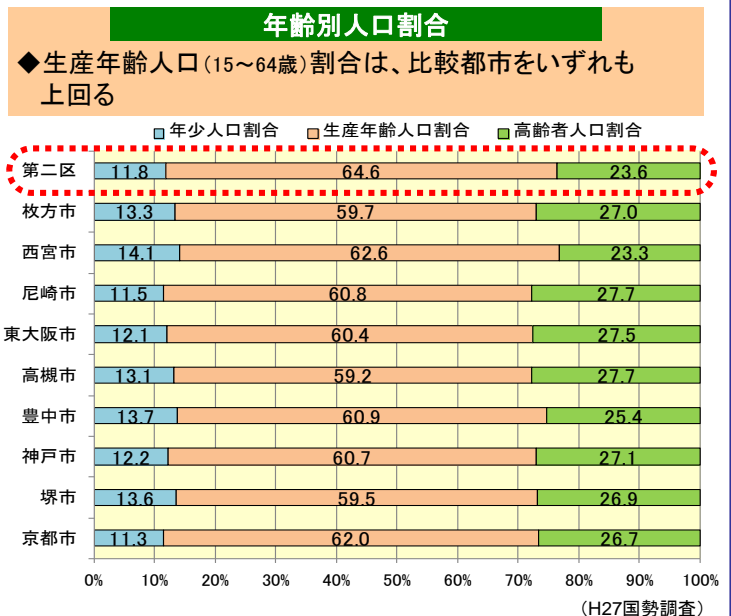
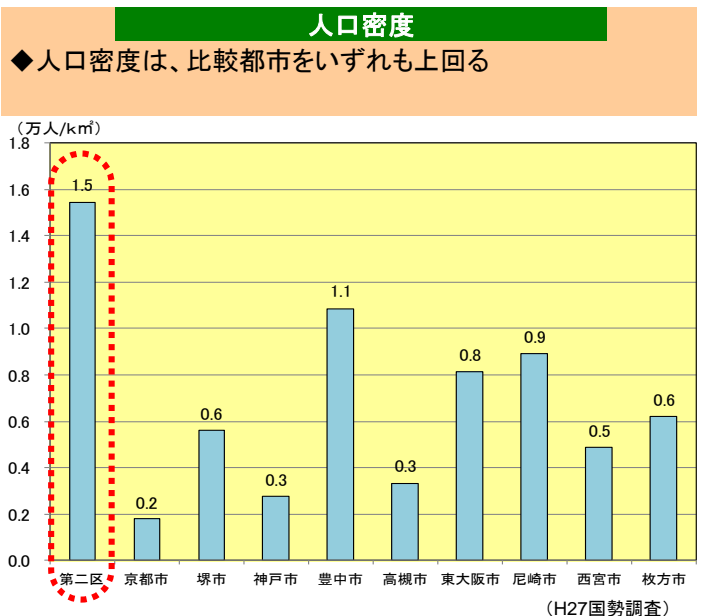
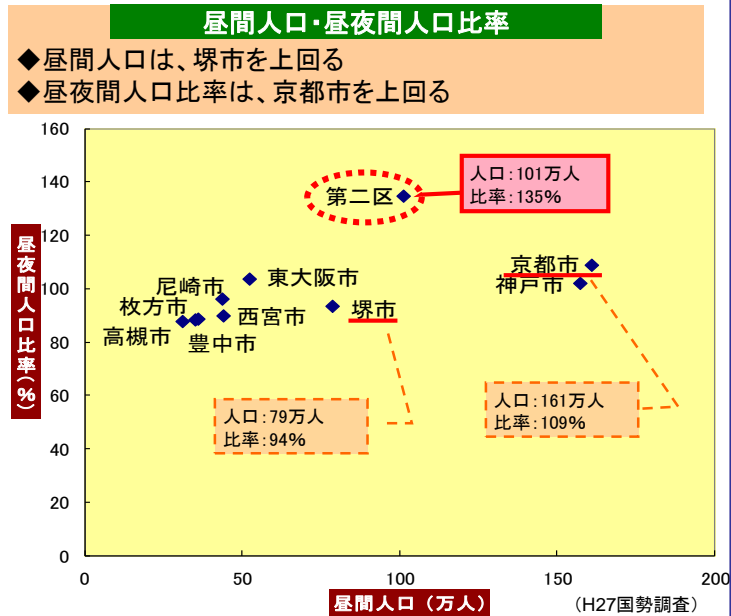
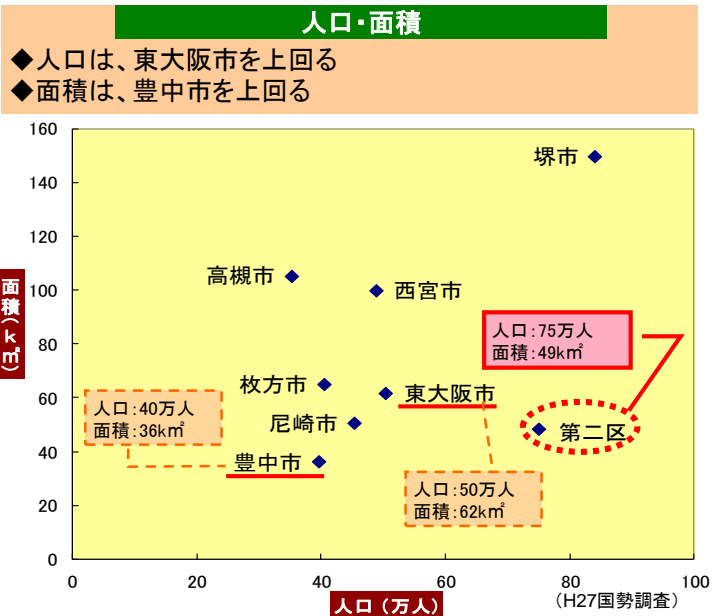


北を淀川、中央部を南北に大川・城北川、南を東西に寝屋川・第二寝屋川、南を南北に平野川・平野川分水路とが流れる。

特別区の状況（統計データ） <1/3>

| 項目 | | 状況 |
|------------------------|-------------------|-------------------------|
| 人口〔H27〕 | | 749,303人 |
| 年齢別人口割合 | 15歳未満 | 11.8% |
| | 15歳以上65歳未満 | 64.6% |
| | 65歳以上 | 23.6% |
| 将来推計人口〔H47〕 | | 702,303人 |
| 世帯数〔H27〕 | | 369,437世帯 |
| 世帯構成割合 | 単身世帯 (高齢単身除く) | 33.5% |
| | 高齢者単身世帯 | 12.6% |
| | 2人世帯 (高齢者夫婦除く) | 18.6% |
| | 高齢者夫婦世帯 | 7.1% |
| | その他 (3人以上世帯) | 28.2% |
| 昼間人口〔H27〕 (昼夜間人口比率) | | 1,010,815人 (135%) |
| 人口密度〔H27〕 | | 15,450人/km ² |
| 外国籍住民数〔H27〕 | | 16,409人 |
| 面積 | | 48.5km ² |

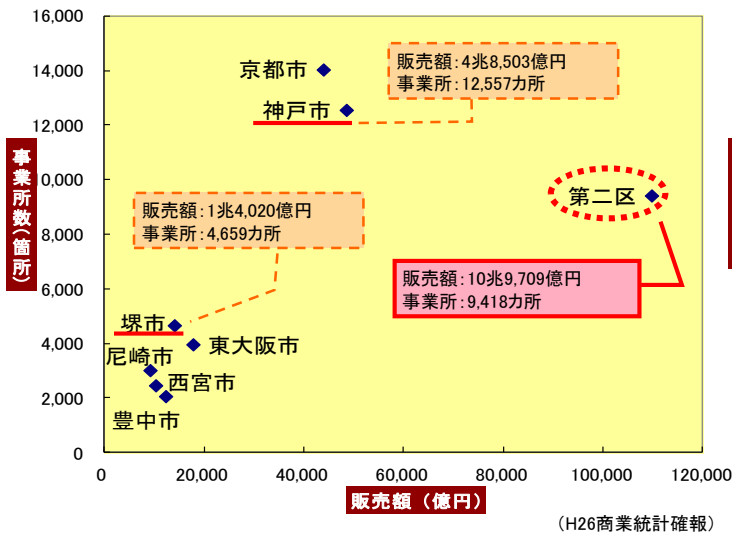
※他都市比較は、近隣の中核市（豊中・高槻・東大阪・枚方・尼崎・西宮）及び近畿の政令指定都市（京都・堺・神戸）と比較し、一部は特別区に近い都市のみを抜粋



| 区内総生産 | | |
|-----------------|--------------------|-----------|
| 総生産 | 5兆7,704億円 | |
| 業種4分類別 | 製造業 | 7.9% |
| | 卸・小売業 | 27.9% |
| | サービス業 | 61.2% |
| | その他 | 3.0% |
| 企業本社数 | 30,148社 | |
| 商業 | | |
| 販売額 | 10兆9,709億円 | |
| 事業所 | 9,418カ所 | |
| 従業者 | 103,529人 | |
| 卸売 | 販売額 | 9兆7,474億円 |
| | 事業所 | 3,823カ所 |
| 小売 | 販売額 | 1兆2,235億円 |
| | 事業所 | 5,595カ所 |
| 工業 | | |
| 出荷額 (事業所あたり) | 6,672億円 (4.3億円) | |
| 事業所 | 1,537カ所 | |
| 従業者 | 27,490人 | |
| サービス業 | | |
| 売上金額 | 10兆2,745億円 | |
| 事業所 | 29,718カ所 | |

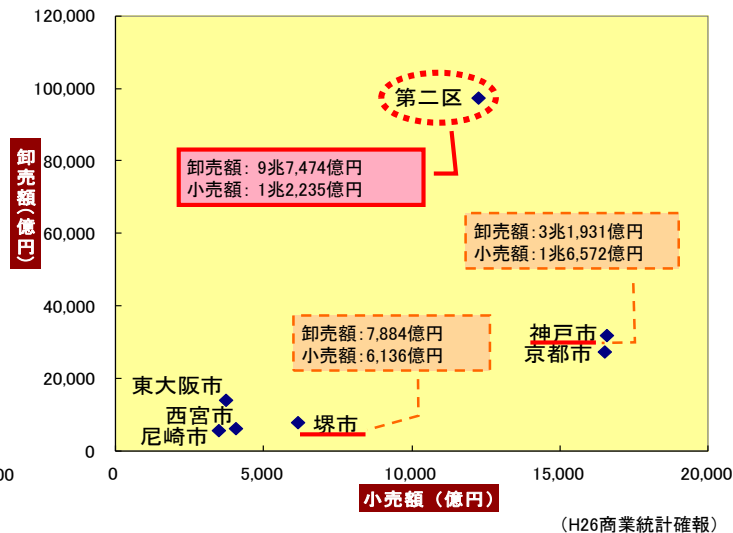
商業(販売額・事業所数)

- ◆商業販売額は、神戸市の2倍を超える
- ◆事業所数は、堺市の2倍を超える



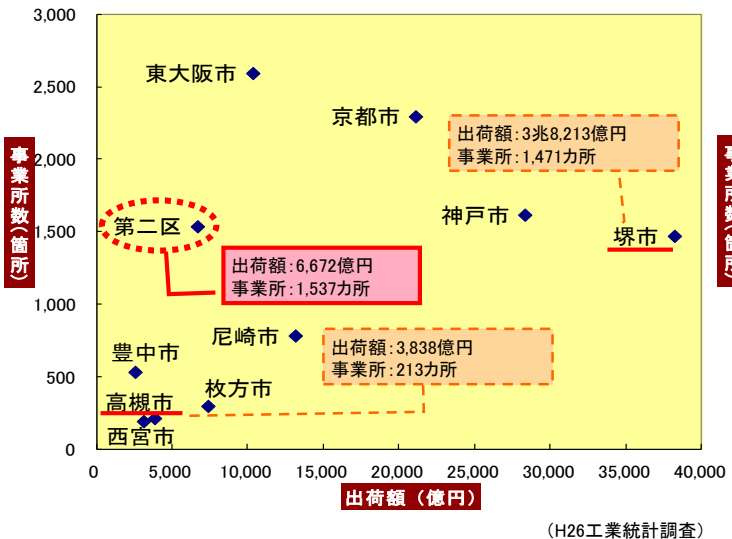
商業のうち卸売・小売(販売額)

- ◆卸売販売額は、神戸市の3倍を超える
- ◆小売販売額は、堺市を上回る



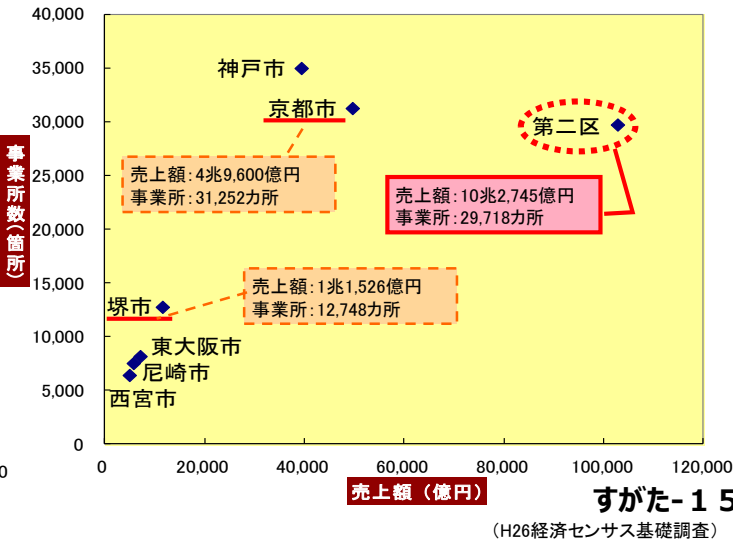
工業(出荷額・事業所数)

- ◆工業出荷額は、高槻市を上回る
- ◆事業所数は、堺市を上回る



サービス業(売上金額・事業所数)

- ◆売上額は、京都市の2倍を超える
- ◆事業所数は、堺市の2倍を超える



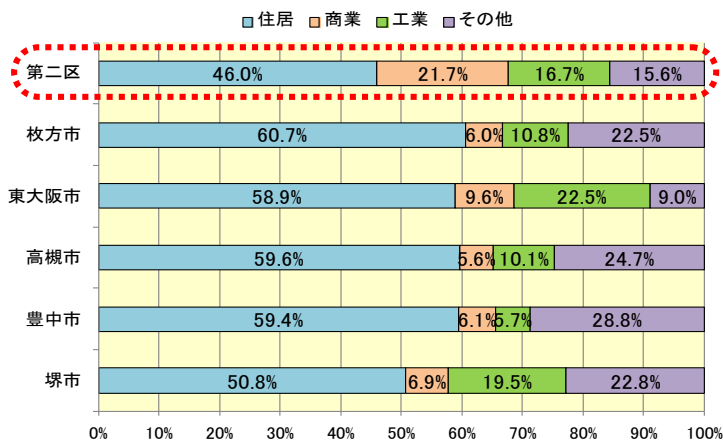
特別区の状況 (統計データ) < 3 / 3 >

まち・暮らし

| 項目 | | 状況 | |
|------------|-----------------------------------|----------------------|-------|
| 土地利用 | 建物用途 | 57.7% | |
| | 内訳 | 住居 | 46.0% |
| | | 商業 | 21.7% |
| | | 工業 | 16.7% |
| | | その他 | 15.6% |
| 持ち家割合:借家割合 | 49.1%:50.9% | | |
| 子ども教育 | 認可保育所数 | 112園 | |
| | 認可保育所定員 (就学前児童100人あたり) | 14,025人 (36.0人) | |
| | 待機児童数 | 108人 | |
| | 幼稚園数 | 48園 | |
| | 小学校数 | 80校 | |
| | 中学校数 | 37校 | |
| | 高等学校数(全日) | 16校 | |
| | 短期大学数 | 1校 | |
| 大学数 | 2校 | | |
| 福祉・医療 | 居宅介護事業者 (1km ² あたり) | 1,131業者 (23.3業者) | |
| | 病院・診療所数 (千人あたり) | 1,770カ所 (2.4カ所) | |
| | 国民健康保険加入者数 (加入率) | 190,389人 (25.4%) | |
| | 被保護実人員(生活保護) (保護率[千分比]) | 23,520人 (31.3%) | |
| 交通 | 鉄道駅数 (1km ² あたり) | 71駅 (1.5駅) | |
| | 放置自転車台数 (原付除く) | 2,640台 | |
| | 通勤・通学者割合 | 域内 48.5% 域外 51.5% | |

建物用途の内訳

◆建物用途の割合は、商業の土地利用が比較都市をいずれも上回る

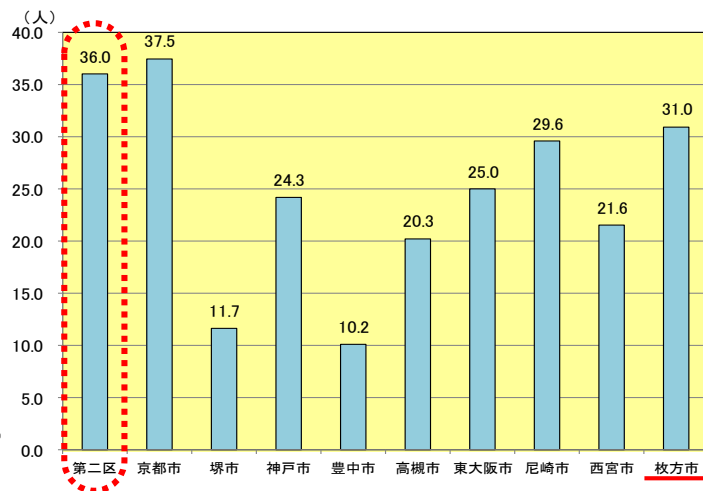


※京都市・神戸市・尼崎市・西宮市はデータが無いため記載せず

(特別区:H27建物用途別土地利用現況調査)
(各市:H27府都市計画基礎調査(土地利用現況調査))

就学前児童100人あたり認可保育所定員数

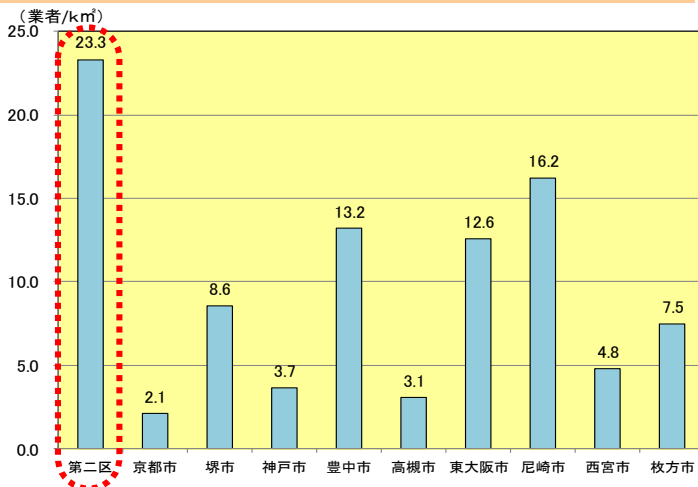
◆就学前児童100人あたり認可保育所定員数は、枚方市を超える



(特別区:H29年4月副首都推進局調べ)
(各市:H27年度福祉行政報告例及びH27国勢調査より算出)

1km²あたり居宅介護事業者数

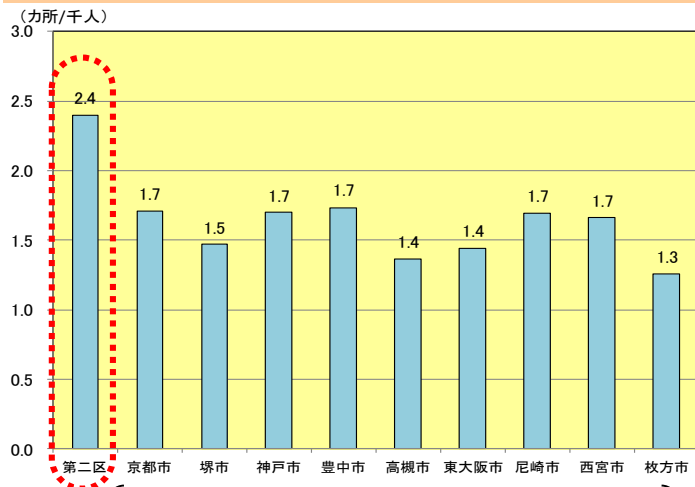
◆1km²あたりの居宅介護事業者数は、比較都市をいずれも上回る



(H29年4月厚生労働省HPF「介護サービス情報公表システム」より算出)

千人あたり病院・診療所数

◆人口千人あたりの病院・診療所数は、比較都市をいずれも上回る

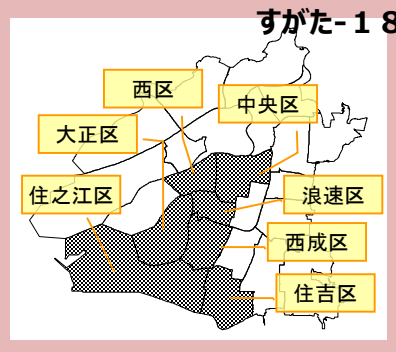


特別区:平成29年3月副首都推進局調べ
堺市・豊中市・高槻市・東大阪市・枚方市:H27大阪府医療施設調査
神戸市・尼崎市・西宮市:H27兵庫県医療施設調査
京都市:H27京都市統計書

第三区

(中央区・西区・大正区・浪速区・住之江区・住吉区・西成区)

第三区（中央区・西区・大正区・浪速区・住之江区・住吉区・西成区）



概要

【人口・面積】

| | | |
|-------------------------|--------------------|----------------------|
| 人口〔H27〕 | 将来推計人口〔H37〕 | 将来推計人口〔H47〕 |
| 709,516人 | 670,773人 | 623,666人 |
| 世帯数〔H27〕 | 昼間人口（昼夜間人口比率）〔H27〕 | |
| 385,835世帯 | 1,202,077人（169%） | |
| 人口密度〔H27〕 | 外国籍住民数〔H27〕 | 面積 |
| 10,869人/km ² | 19,732人 | 65.28km ² |

【行政関連】

| | |
|-------------------------|---------------------------------|
| 職員数 | 特別区に承継される財産 |
| 3,160人 | 2兆388億円 |
| 歳出額 （一般財源ベース）〔H27決算〕 | 【参考：近似市】 歳出額（一般財源ベース）〔H27決算〕 |
| 1,925億円 | 堺市 1,904億円 |

区役所間道路距離

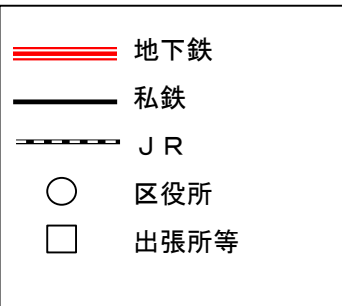
| | | |
|-------------|-------------|-------------|
| 中央⇄西 2.6km | 中央⇄住吉 9.7km | 西⇄住之江 7.7km |
| 中央⇄大正 6.1km | 中央⇄西成 5.9km | 西⇄住吉 9.2km |
| 中央⇄浪速 3.1km | 西⇄大正 3.5km | 西⇄西成 5.1km |
| 中央⇄住之江9.1km | 西⇄浪速 3.0km | 大正⇄浪速 3.7km |
| 大正⇄住之江6.4km | 浪速⇄住之江6.2km | 住之江⇄住吉2.1km |
| 大正⇄住吉 8.2km | 浪速⇄住吉 7.0km | 住之江⇄西成3.3km |
| 大正⇄西成 4.5km | 浪速⇄西成 3.0km | 住吉⇄西成 4.2km |

※近似市は、府内市が対象。近似市の歳出額（一般財源）は、消防、上下水道、病院、高等学校、特別支援学校、港湾を除いたベース

【市民利用施設（H29年4月現在）】

| | | |
|----------------------------|----------|------------|
| 図書館 | スポーツセンター | プール施設 |
| 7館 | 7カ所 | 7カ所 |
| 区民センター・ホール | 老人福祉センター | 子ども・子育てプラザ |
| 10カ所 | 8カ所 | 7カ所 |
| 公園数（1人あたりの面積） | | |
| 274カ所（4.23m ² ） | | |

区役所等の現況位置図



地下鉄8路線、JR3路線、私鉄9路線が走り、主要駅として、淀屋橋駅、難波駅を有する。

特徴

○日本屈指のインバウンド観光拠点であるミナミや大阪城公園、船場地区など大阪を代表するビジネス街、タワーマンシヨンの建設が進む都心部、住吉大社や路面電車などの趣きのあるまちなみなどがあり、ビジネス・集客・物流機能と利便性の高い居住環境などを有する都市

○ミナミにおけるなんば駅前広場の改造や御堂筋の道路空間再生、新今宮駅への観光ホテル進出等に加え、民間活力による魅力向上が進む大阪城公園など、更なる賑わい創出が図られている

○ベイエリアでは、大阪港の国際競争力の強化、咲洲地区の活性化などの取組みが進む一方で、国際バカロレアコースを設ける新たな中高一貫教育校が公設民営校として開設予定

○西成特区構想により地域と警察・行政が連携した安全なまちづくりに向けた取組みが進められている

他都市比較からみた状況

比較都市
・近隣6中核市（豊中・高槻・東大阪・枚方・尼崎・西宮）
・近畿の3政令指定都市（京都・堺・神戸）

【人口】

○平成27年の人口は709,516人で、東大阪市(502,784人)を上回る
○昼夜間人口比率は169%で、特別区の中で最も高く、比較都市の中で最も高い京都市(109%)を大きく上回る

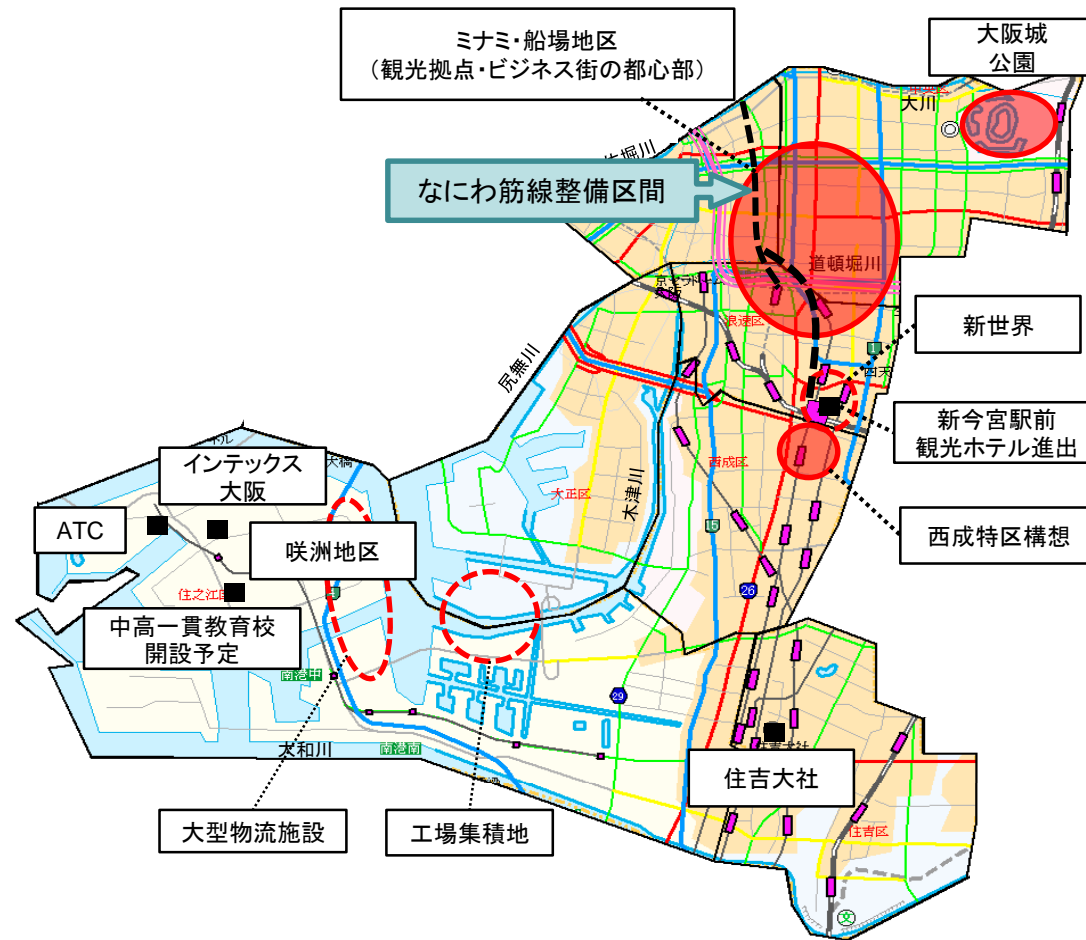
【産業】

○商業の販売額は17兆8,577億円で、特別区の中で最も多く、比較都市の中で最も多い神戸市(4兆8,503億円)の3倍を超える
○工業の出荷額は7,608億円で枚方市(7,366億円)を上回る

【まち暮らし】

○建物用途の割合のうち商業が22.5%で、比較都市をいずれも上回る
○就学前児童100人あたりの認可保育所定員数は36.5人で、枚方市(31.0人)を上回る
○千人あたりの病院・診療所数は2.6カ所で、比較都市をいずれも上回る

地域の特徴



西を大阪湾に面し、北を東西に道頓堀川、中央部を南北に木津川、東西に尻無川、南を東西に大和川が流れる。

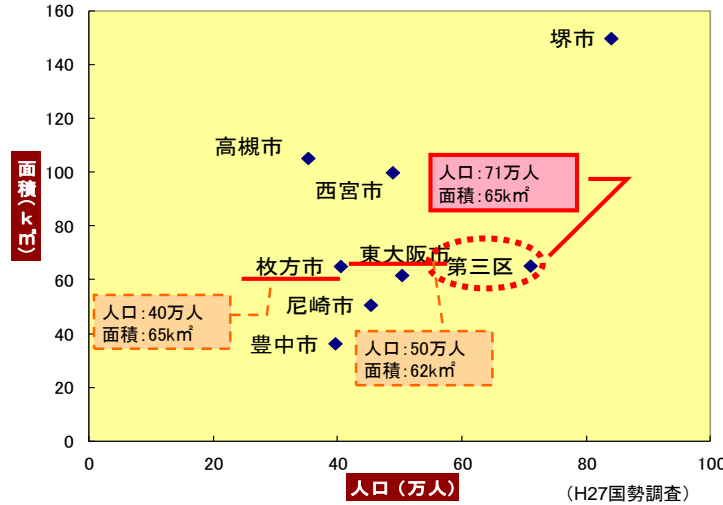
特別区の状況（統計データ） <1/3>

| 項目 | | 状況 |
|------------------------|-------------------|-------------------------|
| 人口〔H27〕 | | 709,516人 |
| 年齢別人口割合 | 15歳未満 | 10.0% |
| | 15歳以上65歳未満 | 64.2% |
| | 65歳以上 | 25.8% |
| 将来推計人口〔H47〕 | | 623,666人 |
| 世帯数〔H27〕 | | 385,835世帯 |
| 世帯構成割合 | 単身世帯 (高齢単身除く) | 38.6% |
| | 高齢者単身世帯 | 16.5% |
| | 2人世帯 (高齢者夫婦除く) | 16.6% |
| | 高齢者夫婦世帯 | 5.9% |
| | その他 (3人以上世帯) | 22.4% |
| 昼間人口〔H27〕 (昼夜間人口比率) | | 1,202,077人 (169%) |
| 人口密度〔H27〕 | | 10,869人/km ² |
| 外国籍住民数〔H27〕 | | 19,732人 |
| 面積 | | 65.28km ² |

※他都市比較は、近隣の中核市(豊中・高槻・東大阪・枚方・尼崎・西宮)及び近畿の政令指定都市(京都・堺・神戸)と比較し、一部は特別区に近い都市のみを抜粋

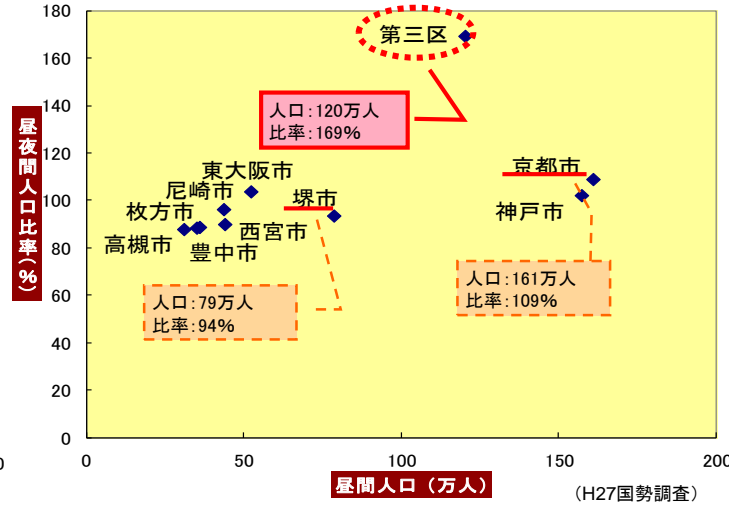
人口・面積

- ◆人口は、東大阪市を上回る
- ◆面積は、枚方市と同程度



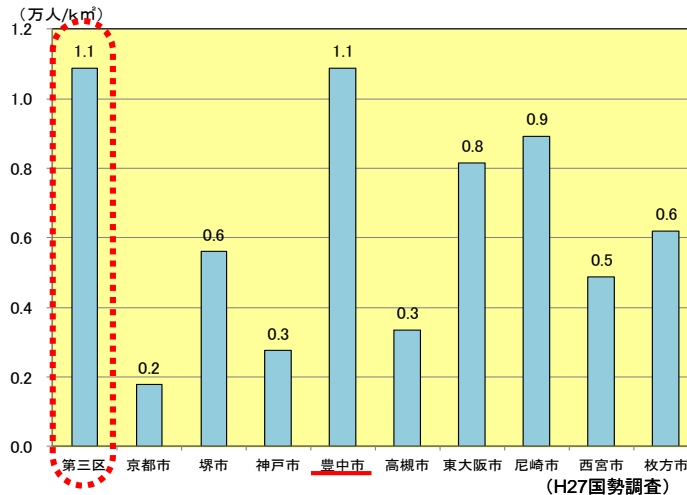
昼間人口・昼夜間人口比率

- ◆昼間人口は、堺市を大きく上回る
- ◆昼夜間人口比率は、京都市を大きく上回る



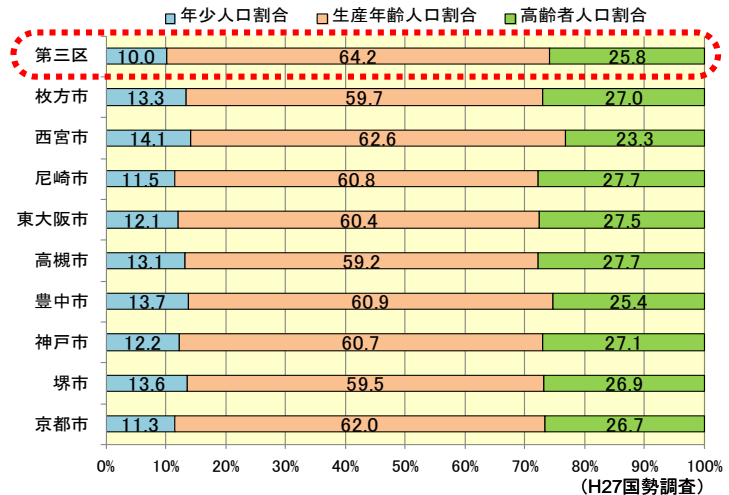
人口密度

- ◆人口密度は、豊中市と同程度



年齢別人口割合

- ◆生産年齢人口(15~64歳)割合は、比較都市をいずれも上回る



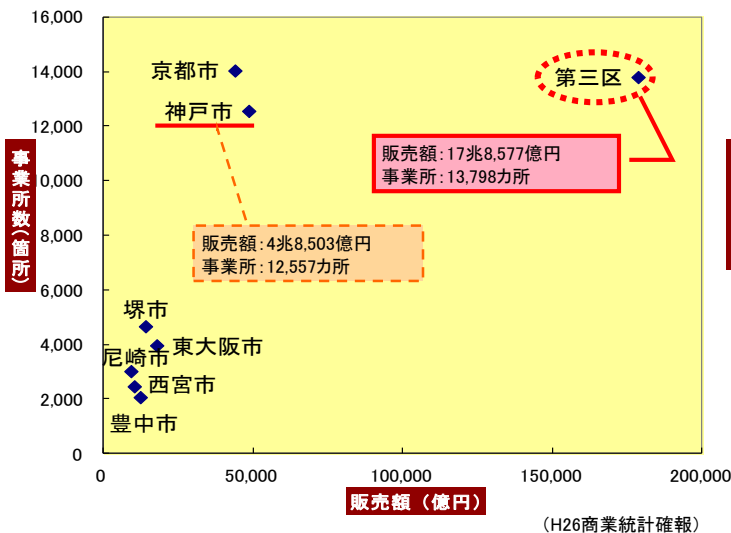
特別区の状況（統計データ） <2/3>

産業

| 区内総生産 | | |
|-----------------|--------------------|------------|
| 総生産 | 8兆2,791億円 | |
| 業種4分類別 | 製造業 | 7.7% |
| | 卸・小売業 | 28.7% |
| | サービス業 | 60.5% |
| | その他 | 3.1% |
| 企業本社数 | 27,853社 | |
| 商業 | | |
| 販売額 | 17兆8,577億円 | |
| 事業所 | 13,798カ所 | |
| 従業者 | 154,001人 | |
| 卸売 | 販売額 | 16兆3,079億円 |
| | 事業所 | 7,456カ所 |
| 小売 | 販売額 | 1兆5,498億円 |
| | 事業所 | 6,342カ所 |
| 工業 | | |
| 出荷額 (事業所あたり) | 7,608億円 (7.2億円) | |
| 事業所 | 1,060カ所 | |
| 従業者 | 23,007人 | |
| サービス業 | | |
| 売上金額 | 15兆5,722億円 | |
| 事業所 | 38,545カ所 | |

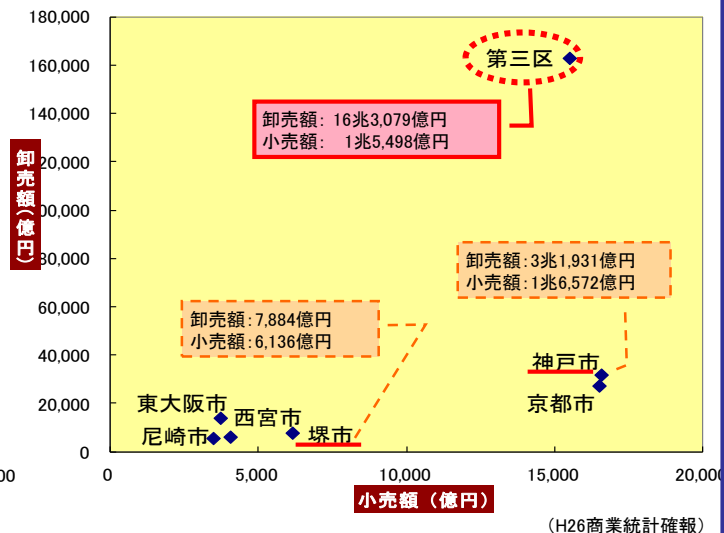
商業（販売額・事業所数）

- ◆ 商業販売額は、神戸市の3倍を超える
- ◆ 事業所数は、神戸市を上回る



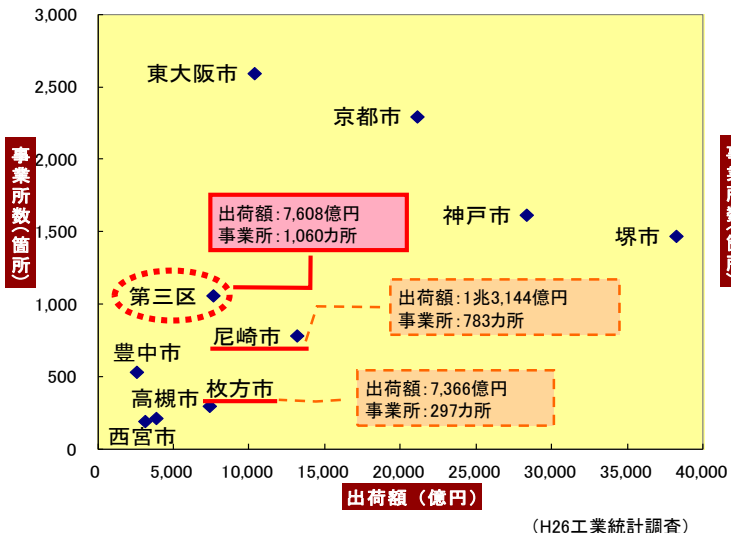
商業のうち卸売・小売（販売額）

- ◆ 卸売販売額は、神戸市の5倍を超える
- ◆ 小売販売額は、堺市の2倍を超える



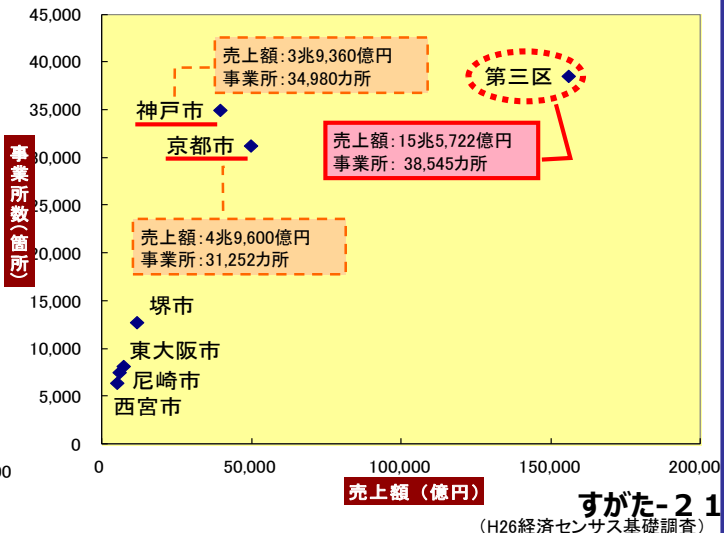
工業（出荷額・事業所数）

- ◆ 工業出荷額は、枚方市を上回る
- ◆ 事業所数は、尼崎市を上回る



サービス業（売上金額・事業所数）

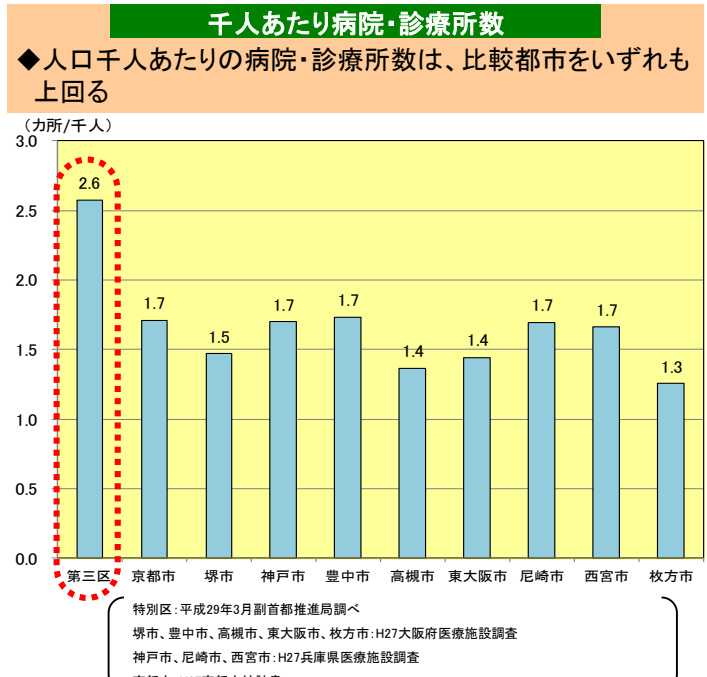
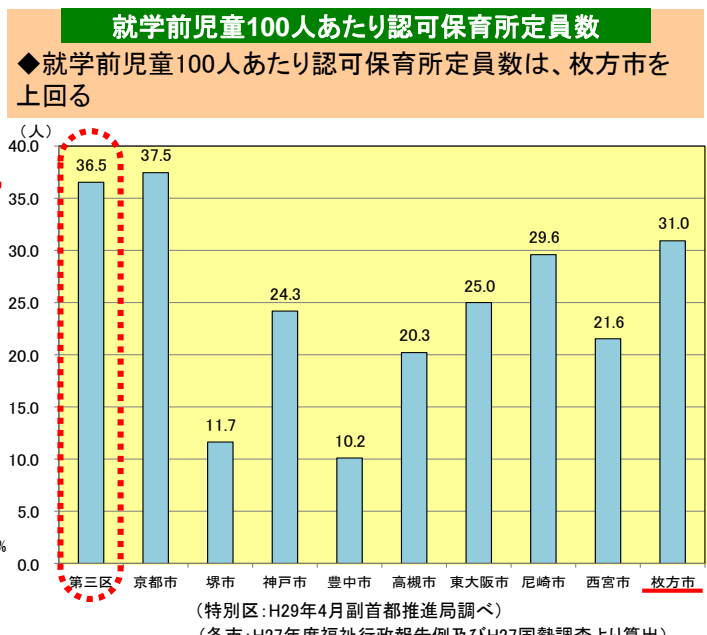
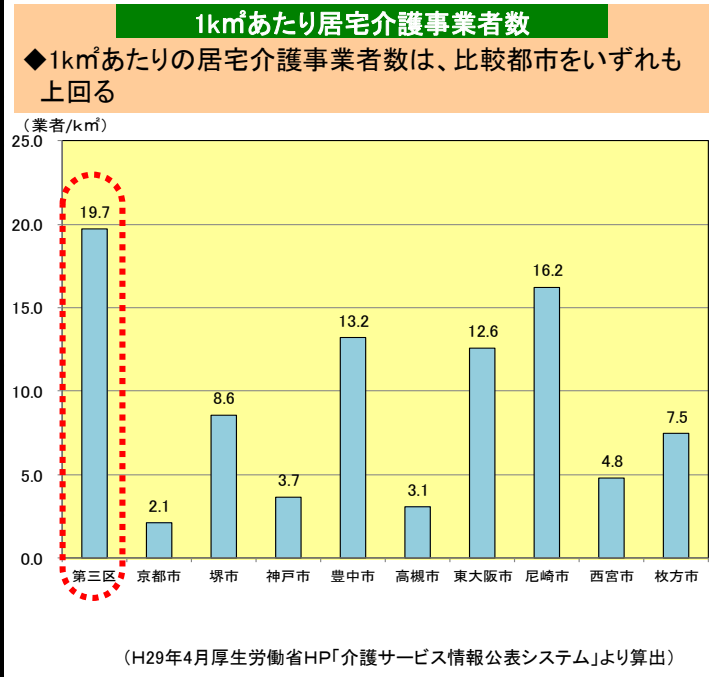
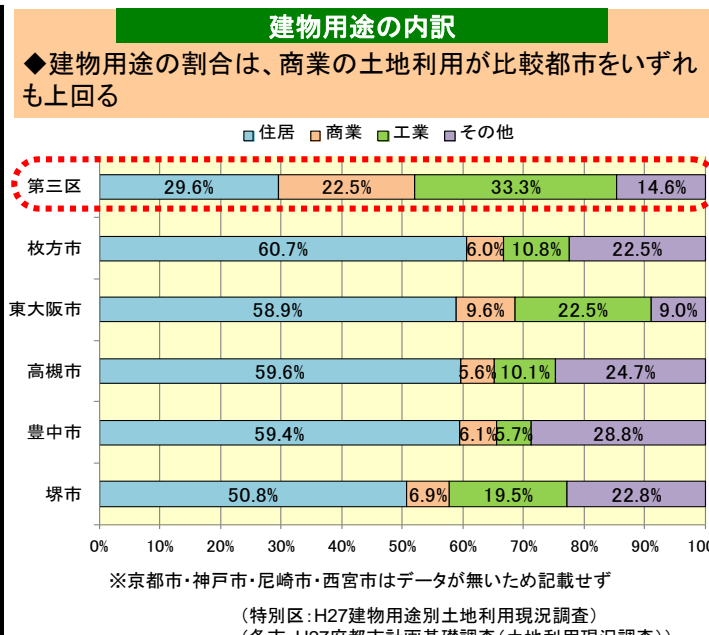
- ◆ 売上金額は、京都市の3倍を超える
- ◆ 事業所数は、神戸市を上回る



特別区の状況 (統計データ) <3/3>

まち・暮らし

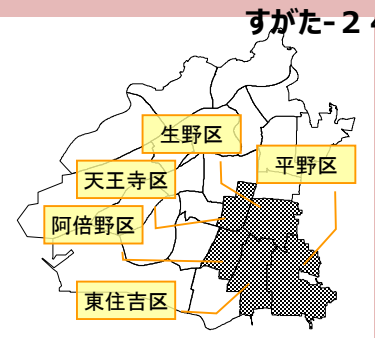
| 項目 | | 状況 | |
|----------------------------|--------------------------------|-----------------------------------|---------------------|
| 土地利用 | 建物用途 | 57.5% | |
| | 内訳 | 住居 | 29.6% |
| | | 商業 | 22.5% |
| | | 工業 | 33.3% |
| | | その他 | 14.6% |
| 持ち家割合:借家割合 | 38.9%:61.1% | | |
| 子ども・教育 | 認可保育所数 | 107園 | |
| | 認可保育所定員 (就学前児童100人あたり) | 11,587人 (36.5人) | |
| | 待機児童数 | 100人 | |
| | 幼稚園数 | 48園 | |
| | 小学校数 | 79校 | |
| | 中学校数 | 43校 | |
| | 高等学校数(全日) | 24校 | |
| | 短期大学数 | 1校 | |
| | 大学数 | 4校 | |
| | 福祉・医療 | 居宅介護事業者 (1km ² あたり) | 1,288業者 (19.7業者) |
| 病院・診療所数 (千人あたり) | | 1,824カ所 (2.6カ所) | |
| 国民健康保険加入者 数(加入率) | | 201,496人 (28.4%) | |
| 被保護実人員(生活保 護)(保護率[千分比]) | | 57,350人 (80.7‰) | |
| 交通 | 鉄道駅数 (1km ² あたり) | 126駅 (1.9駅) | |
| | 放置自転車台数(原付 除く) | 3,948台 | |
| | 通勤・通 学者 割合 | 域内 54.9% 域外 45.1% | |



第四区

(天王寺区・生野区・阿倍野区・東住吉区・平野区)

第四区（天王寺区・生野区・阿倍野区・東住吉区・平野区）



概要

【人口・面積】

| | | |
|------------|--------------------|-------------|
| 人口〔H27〕 | 将来推計人口〔H37〕 | 将来推計人口〔H47〕 |
| 636,454人 | 599,711人 | 554,067人 |
| 世帯数〔H27〕 | 昼間人口（昼夜間人口比率）〔H27〕 | |
| 298,541世帯 | 663,562人（104%） | |
| 人口密度〔H27〕 | 外国籍住民数〔H27〕 | 面積 |
| 14,393人/k㎡ | 28,909人 | 44.22k㎡ |

【行政関連】

| | |
|-------------------------|---------------------------------|
| 職員数 | 特別区に承継される財産 |
| 2,640人 | 1兆7,338億円 |
| 歳出額 （一般財源ベース）〔H27決算〕 | 【参考：近似市】 歳出額（一般財源ベース）〔H27決算〕 |
| 1,623億円 | 堺市 1,904億円 |

区役所間道路距離

| | | |
|-----------------|----------------|-----------------|
| 天王寺 ⇄ 生野 1.6km | 生野 ⇄ 阿倍野 2.6km | 阿倍野 ⇄ 東住吉 2.2km |
| 天王寺 ⇄ 阿倍野 2.5km | 生野 ⇄ 東住吉 4.0km | 阿倍野 ⇄ 平野 3.7km |
| 天王寺 ⇄ 東住吉 4.5km | 生野 ⇄ 平野 4.2km | 東住吉 ⇄ 平野 1.9km |
| 天王寺 ⇄ 平野 5.3km | | |

※近似市は、府内市が対象。近似市の歳出額（一般財源）は、消防、上下水道、病院、高等学校、特別支援学校、港湾を除いたベース

【市民利用施設（H29年4月現在）】

| | | |
|---------------|----------|------------|
| 図書館 | スポーツセンター | プール施設 |
| 5館 | 5カ所 | 5カ所 |
| 区民センター・ホール | 老人福祉センター | 子ども・子育てプラザ |
| 7カ所 | 5カ所 | 5カ所 |
| 公園数（1人あたりの面積） | | |
| 228カ所（3.16㎡） | | |

区役所等の現況位置図



地下鉄4路線、JR4路線、私鉄4路線が走り、主要駅として、天王寺駅・大阪阿部野橋駅、鶴橋駅を有する。

特徴

- 日本で最も高層の商業ビルであるあべのハルカスや、天王寺公園や長居公園などのみどり、コアタウンや平野環濠集落といった個性豊かなまちなみなどを有し、文教地区として学校も多く立地。歴史・文化豊かな居住環境と賑わい・集客機能などを有する都市
- 天王寺・阿倍野地区では、民間活力により整備された天王寺公園エントランスエリア「てんしば」や、ナイトZOOなど新たな魅力づくりが進む天王寺動物園など、都市魅力向上の取組みが進む
- 日本有数の大規模な陸上競技場・植物園・自然史博物館等を有する長居公園では、スタジアム改修を核としたサッカー拠点の形成も計画されている
- JRおおさか東線の全線開業により、新大阪駅へのアクセス改善などの交通利便性の向上が見込まれる

他都市比較からみた状況

- | | |
|------|---|
| 比較都市 | ・近隣6中核市（豊中・高槻・東大阪・枚方・尼崎・西宮） ・近畿の3政令指定都市（京都・堺・神戸） |
|------|---|

【人口】

- 平成27年の人口は636,454人で、東大阪市(502,784人)を上回る
- 昼夜間人口比率は104%で、東大阪市(104%)と同程度

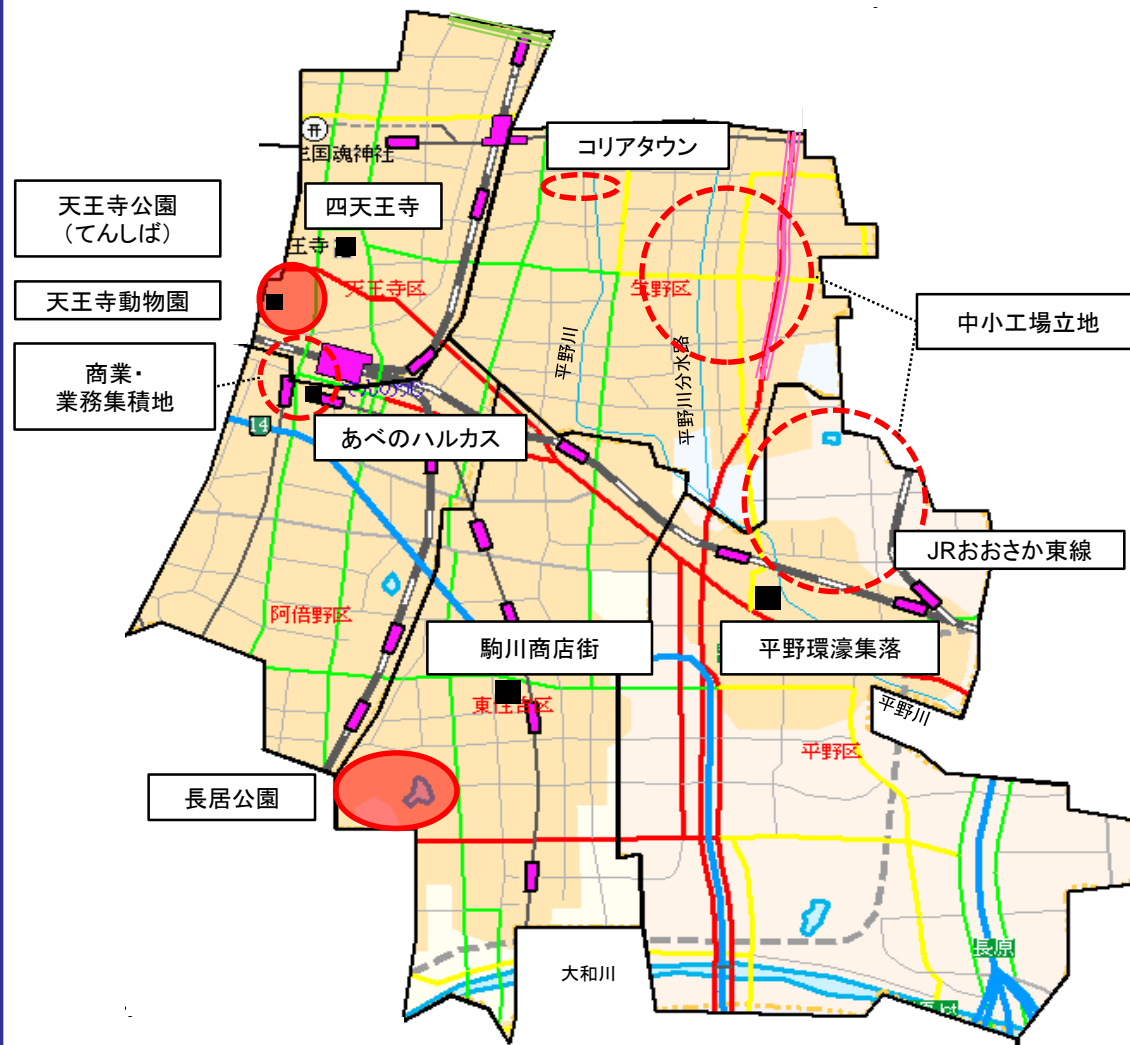
【産業】

- 商業の販売額は1兆6,782億円で、堺市(1兆4,020億円)を上回る
- 工業の出荷額は4,998億円で高槻市(3,838億円)を上回る

【まち暮らし】

- 建物用途割合は住居が51.5%で、堺市と同程度
- 就業前児童100人あたりの認可保育所定員数は45.3人で、比較都市いずれも上回る
- 千人あたりの病院・診療所数は2.1カ所で、比較都市をいずれも上回る

地域の特徴



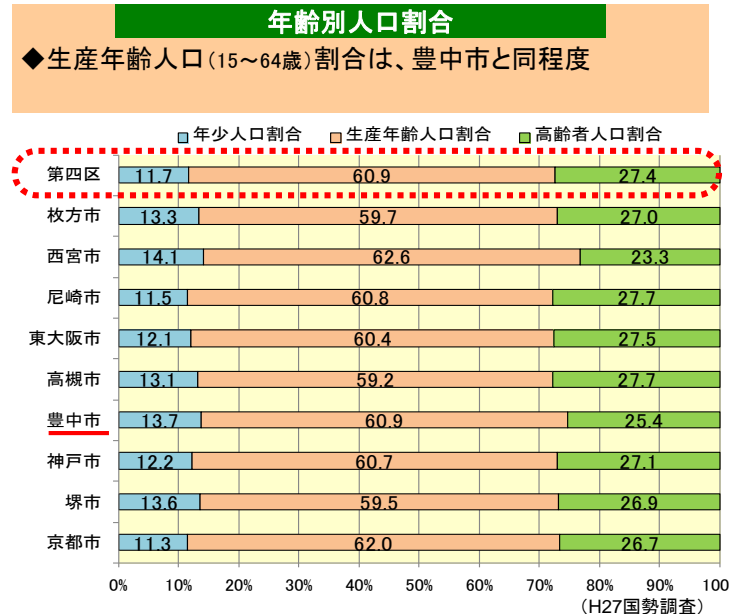
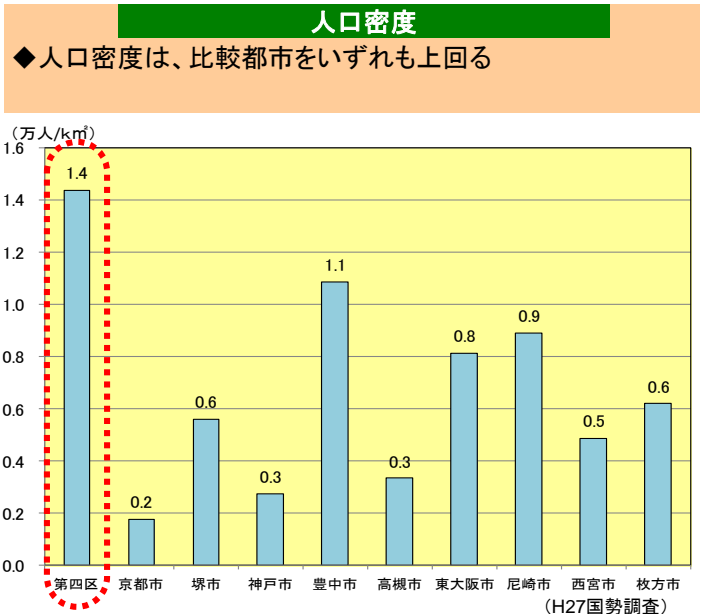
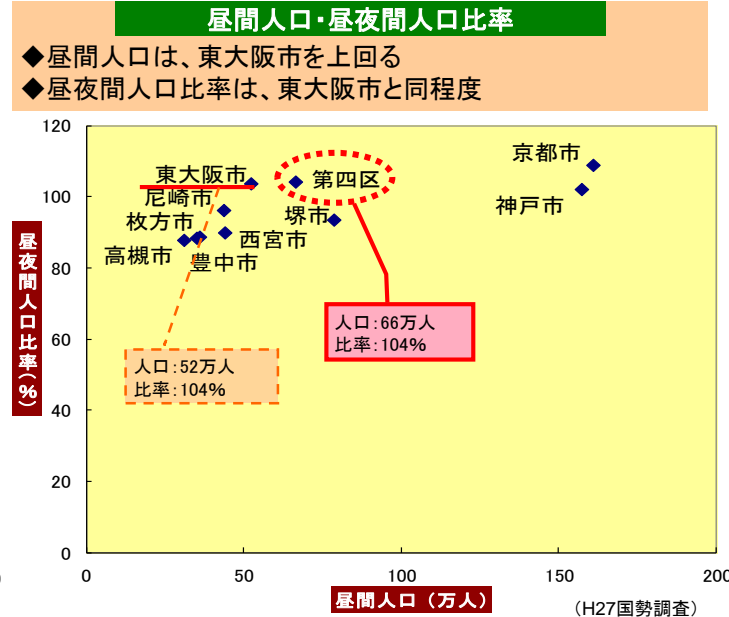
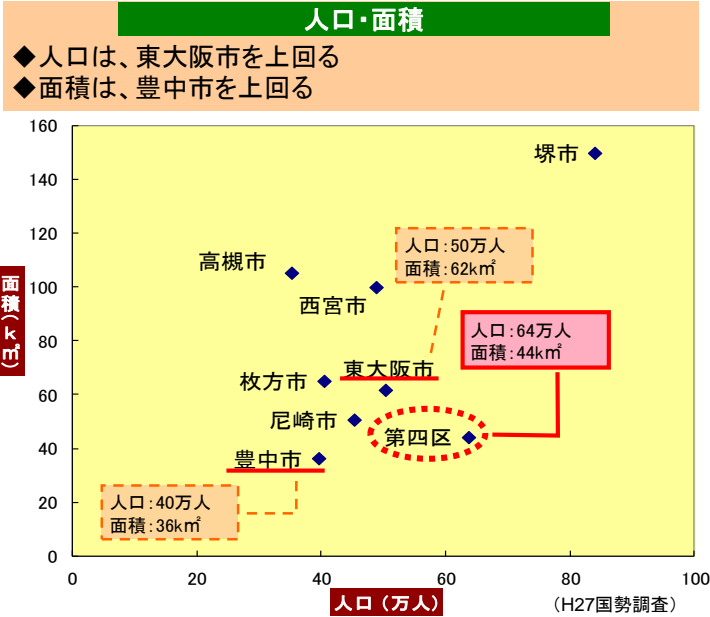
東部を南北に平野川・平野川分水路、南を東西に大和川が流れる。

第四区（天王寺区・生野区・阿倍野区・東住吉区・平野区）

特別区の状況（統計データ） <1/3>

| 項目 | | 状況 |
|------------------------|-------------------|-------------------------|
| 人口〔H27〕 | | 636,454人 |
| 年齢別人口割合 | 15歳未満 | 11.7% |
| | 15歳以上65歳未満 | 60.9% |
| | 65歳以上 | 27.4% |
| 将来推計人口〔H47〕 | | 554,067人 |
| 世帯数〔H27〕 | | 298,541世帯 |
| 世帯構成割合 | 単身世帯 (高齢単身除く) | 26.1% |
| | 高齢者単身世帯 | 16.7% |
| | 2人世帯 (高齢者夫婦除く) | 18.0% |
| | 高齢者夫婦世帯 | 8.4% |
| | その他 (3人以上世帯) | 30.8% |
| 昼間人口〔H27〕 (昼夜間人口比率) | | 663,562人 (104%) |
| 人口密度〔H27〕 | | 14,393人/km ² |
| 外国籍住民数〔H27〕 | | 28,909人 |
| 面積 | | 44.22km ² |

※他都市比較は、近隣の中核市(豊中・高槻・東大阪・枚方・尼崎・西宮)及び近畿の政令指定都市(京都・堺・神戸)と比較し、一部は特別区に近い都市のみを抜粋



人口・面積

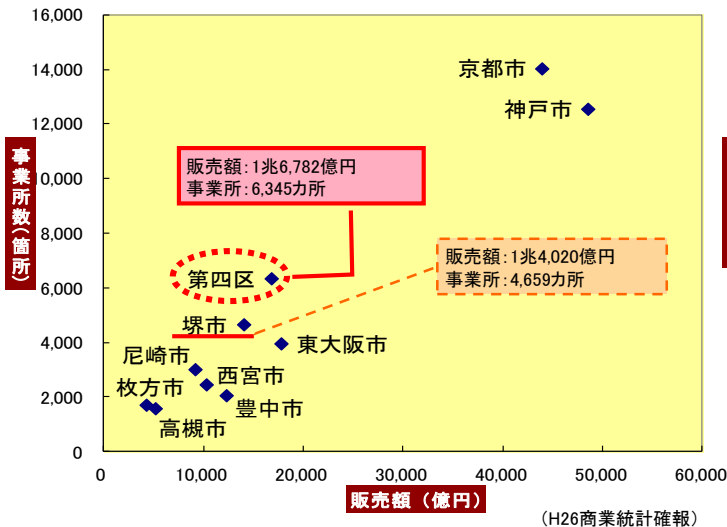
特別区の状況（統計データ） <2/3>

産業

| 区内総生産 | | |
|-----------------|--------------------|-----------|
| 総生産 | 1兆812億円 | |
| 業種4分類別 | 製造業 | 21.2% |
| | 卸・小売業 | 20.2% |
| | サービス業 | 55.1% |
| | その他 | 3.5% |
| 企業本社数 | 22,639社 | |
| 商業 | | |
| 販売額 | 1兆6,782億円 | |
| 事業所 | 6,345カ所 | |
| 従業者 | 46,148人 | |
| 卸売 | 販売額 | 1兆1,258億円 |
| | 事業所 | 1,990カ所 |
| 小売 | 販売額 | 5,524億円 |
| | 事業所 | 4,355カ所 |
| 工業 | | |
| 出荷額 (事業所あたり) | 4,998億円 (2.7億円) | |
| 事業所 | 1,834カ所 | |
| 従業者 | 28,067人 | |
| サービス業 | | |
| 売上金額 | 1兆3,060億円 | |
| 事業所 | 14,018カ所 | |

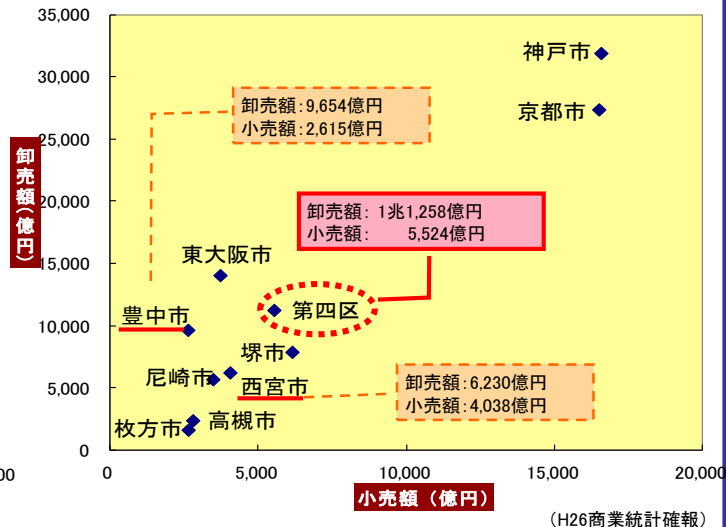
商業(販売額・事業所数)

- ◆ 商業販売額は、堺市を上回る
- ◆ 事業所数は、堺市を上回る



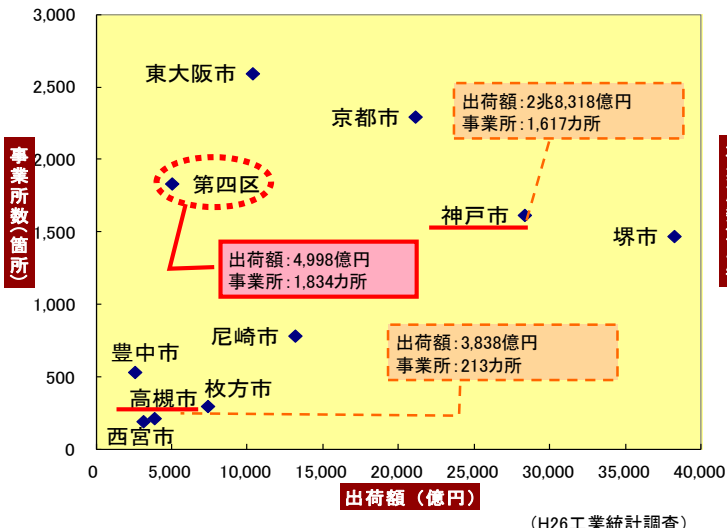
商業のうち卸売・小売(販売額)

- ◆ 卸売販売額は、豊中市を上回る
- ◆ 小売販売額は、西宮市を上回る



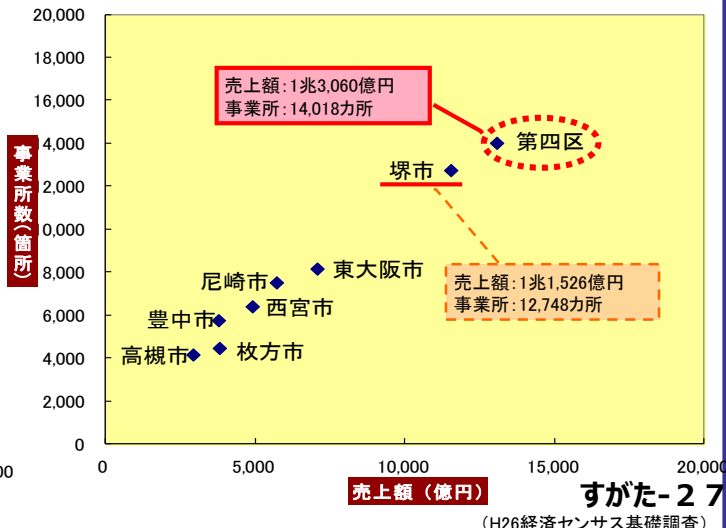
工業(出荷額・事業所数)

- ◆ 工業出荷額は、高槻市を上回る
- ◆ 事業所数は、神戸市を上回る



サービス業(売上金額・事業所数)

- ◆ 売上金額は、堺市を上回る
- ◆ 事業所数は、堺市を上回る



特別区の状況 (統計データ) <3/3>

まち・暮らし

| 項目 | | 状況 | |
|------------|-----------------------------------|----------------------|-------|
| 土地利用 | 建物用途 | 63.7% | |
| | 内訳 | 住居 | 51.5% |
| | | 商業 | 14.9% |
| | | 工業 | 14.6% |
| | | その他 | 19.0% |
| 持ち家割合:借家割合 | 49.8%:50.2% | | |
| 子ども・教育 | 認可保育所数 | 100園 | |
| | 認可保育所定員 (就学前児童100人あたり) | 13,792人 (45.3人) | |
| | 待機児童数 | 66人 | |
| | 幼稚園数 | 54園 | |
| | 小学校数 | 77校 | |
| | 中学校数 | 46校 | |
| | 高等学校数(全日) | 30校 | |
| | 短期大学数 | 5校 | |
| | 大学数 | 2校 | |
| 福祉・医療 | 居宅介護事業者 (1km ² あたり) | 1,346業者 (30.4業者) | |
| | 病院・診療所数 (千人あたり) | 1,368カ所 (2.1カ所) | |
| | 国民健康保険加入者 数(加入率) | 180,412人 (28.3%) | |
| | 被保護実人員(生活保 護)(保護率[千分比]) | 36,152人 (56.7‰) | |
| 交通 | 鉄道駅数 (1km ² あたり) | 50駅 (1.1駅) | |
| | 放置自転車台数(原付 除く) | 918台 | |
| | 通勤・通学者 割合 | 域内 47.0% 域外 53.0% | |

