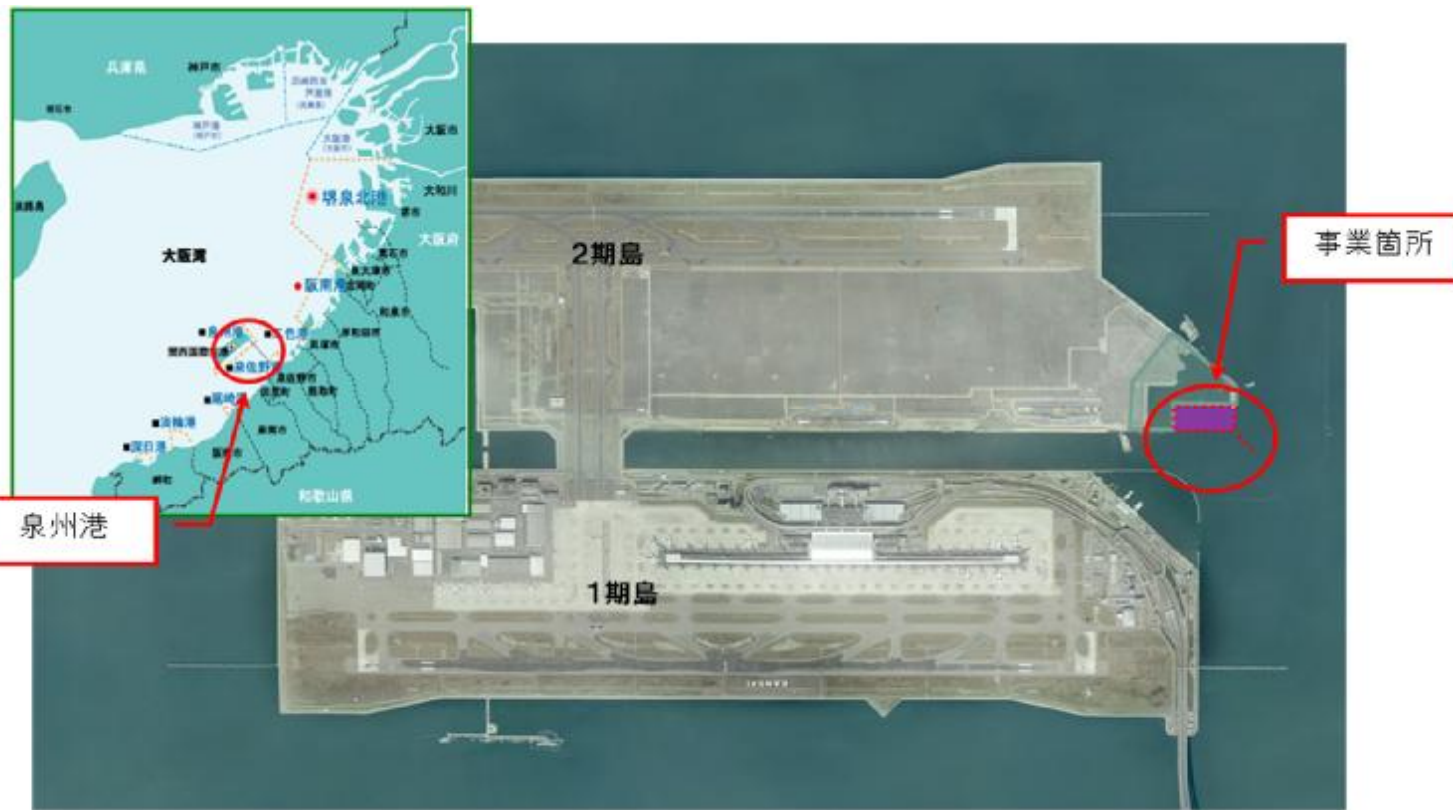


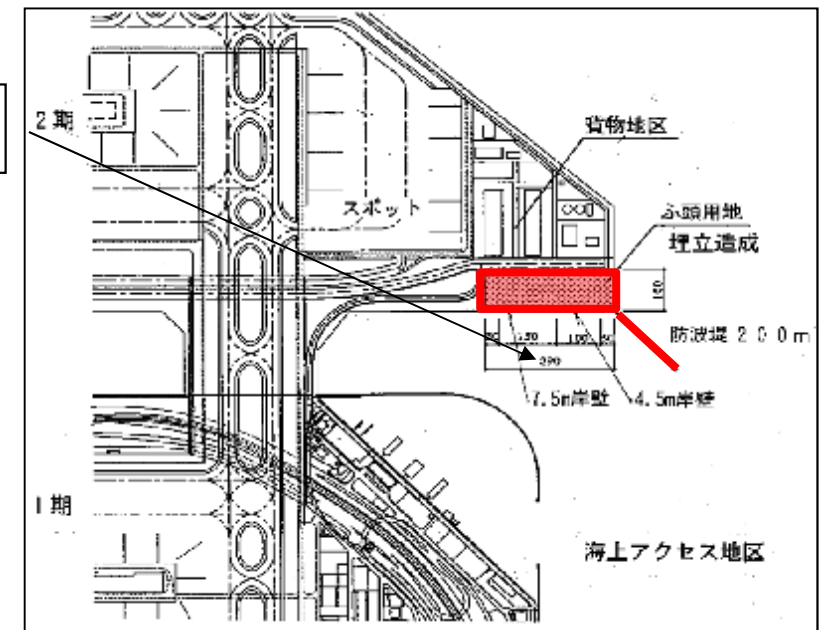
平成25年度 再々評価 (泉州港 北港地区 港湾整備事業)

事業箇所図

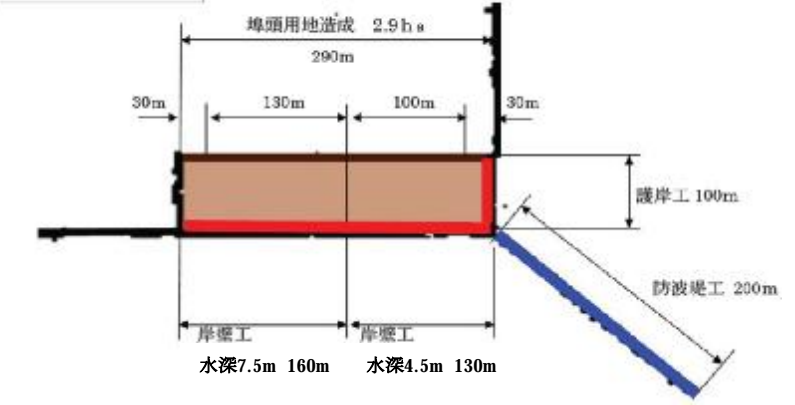


平面図

〔北港〕岸壁 (-7.5m)
(-4.5m)



整備計画図



現況写真



標準断面図

岸壁(-7.5m)

