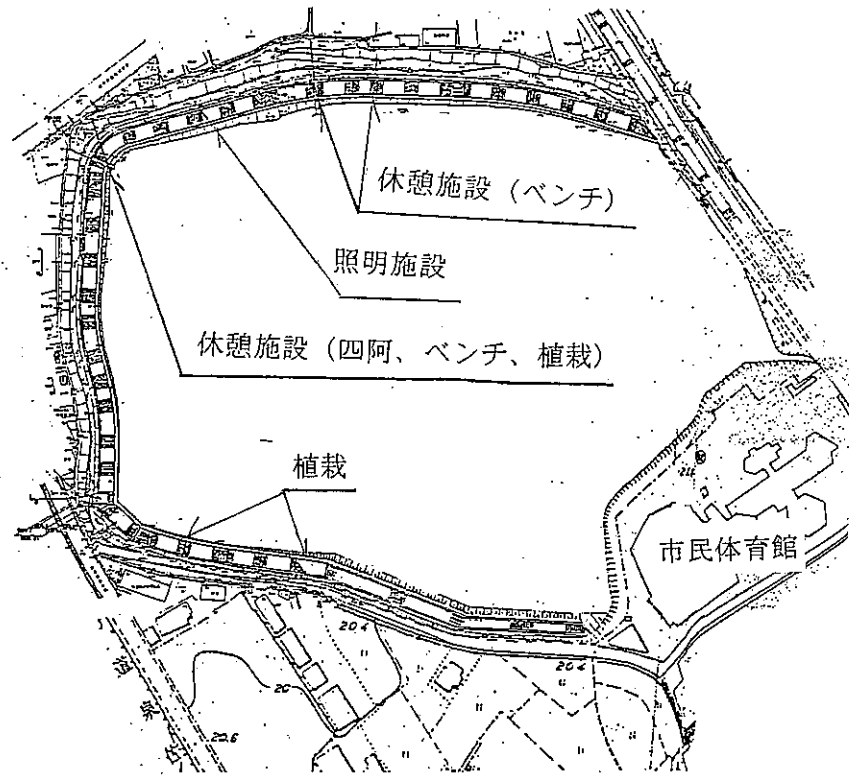
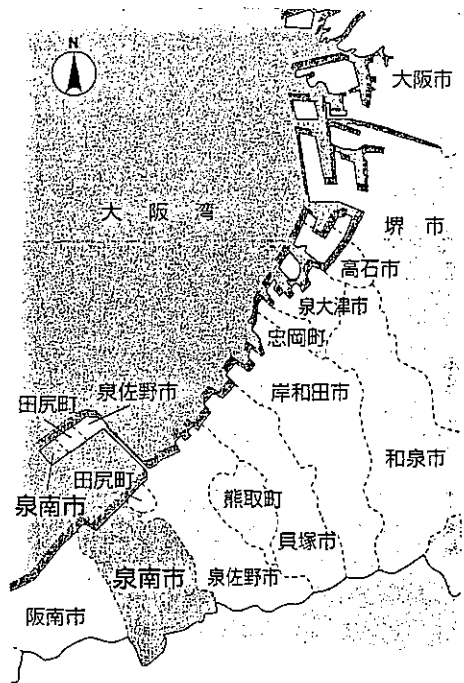


# 事業進捗状況図

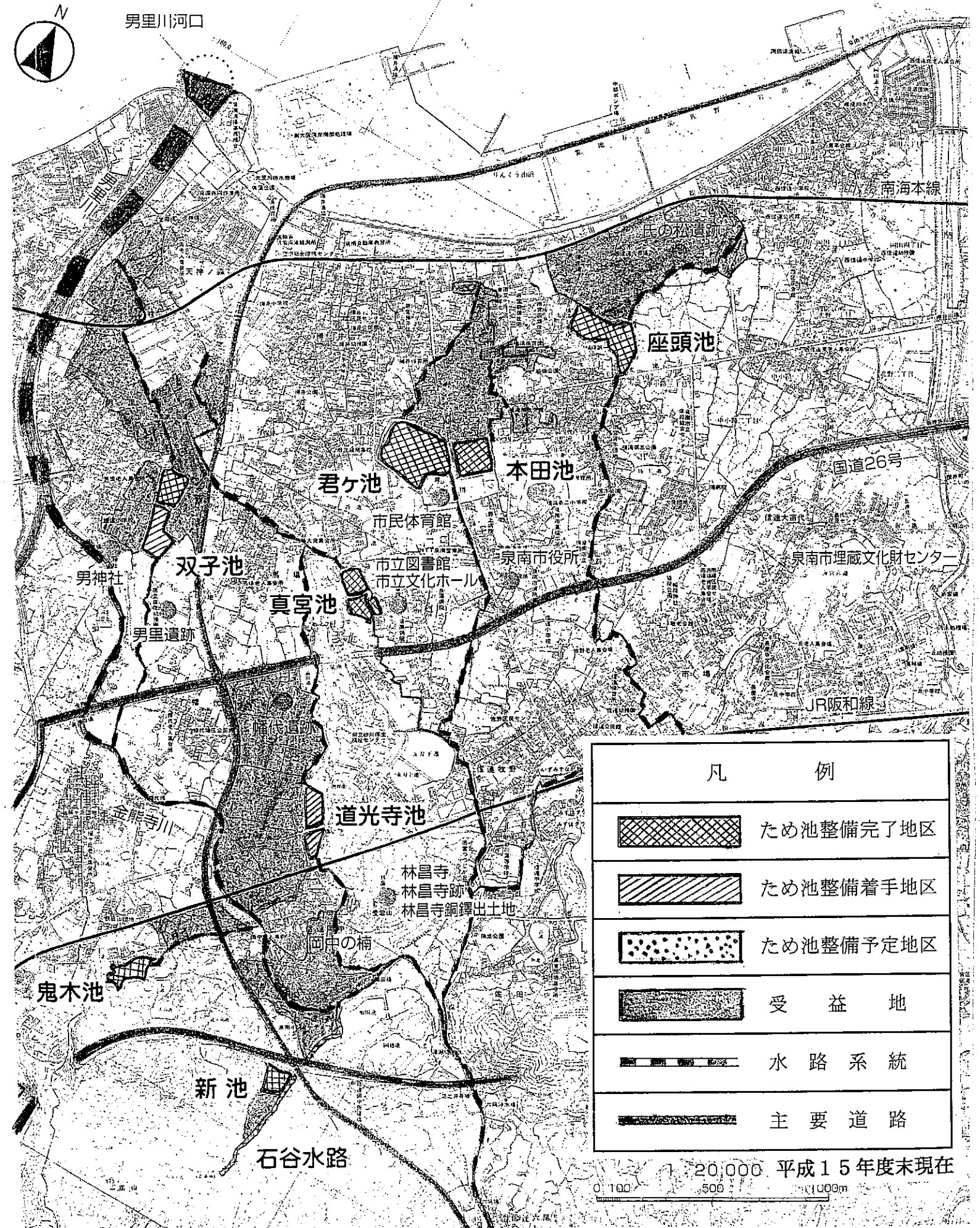
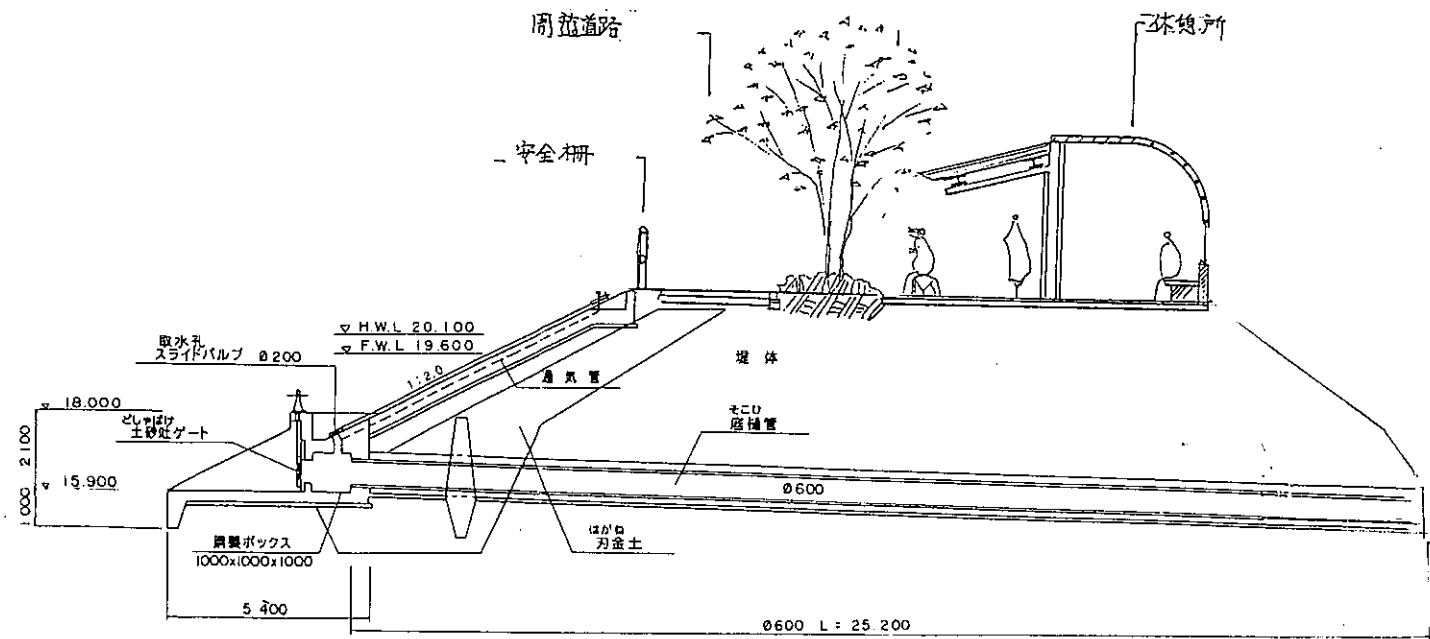
泉南地区

位置図

平面図 (君ヶ池)



断面図 (君ヶ池)



凡 例	
	ため池整備完了地区
	ため池整備着手地区
	ため池整備予定地区
	受益地
	水路系統
	主要道路

1:20,000 平成15年度末現在  
0 100 500 1000m