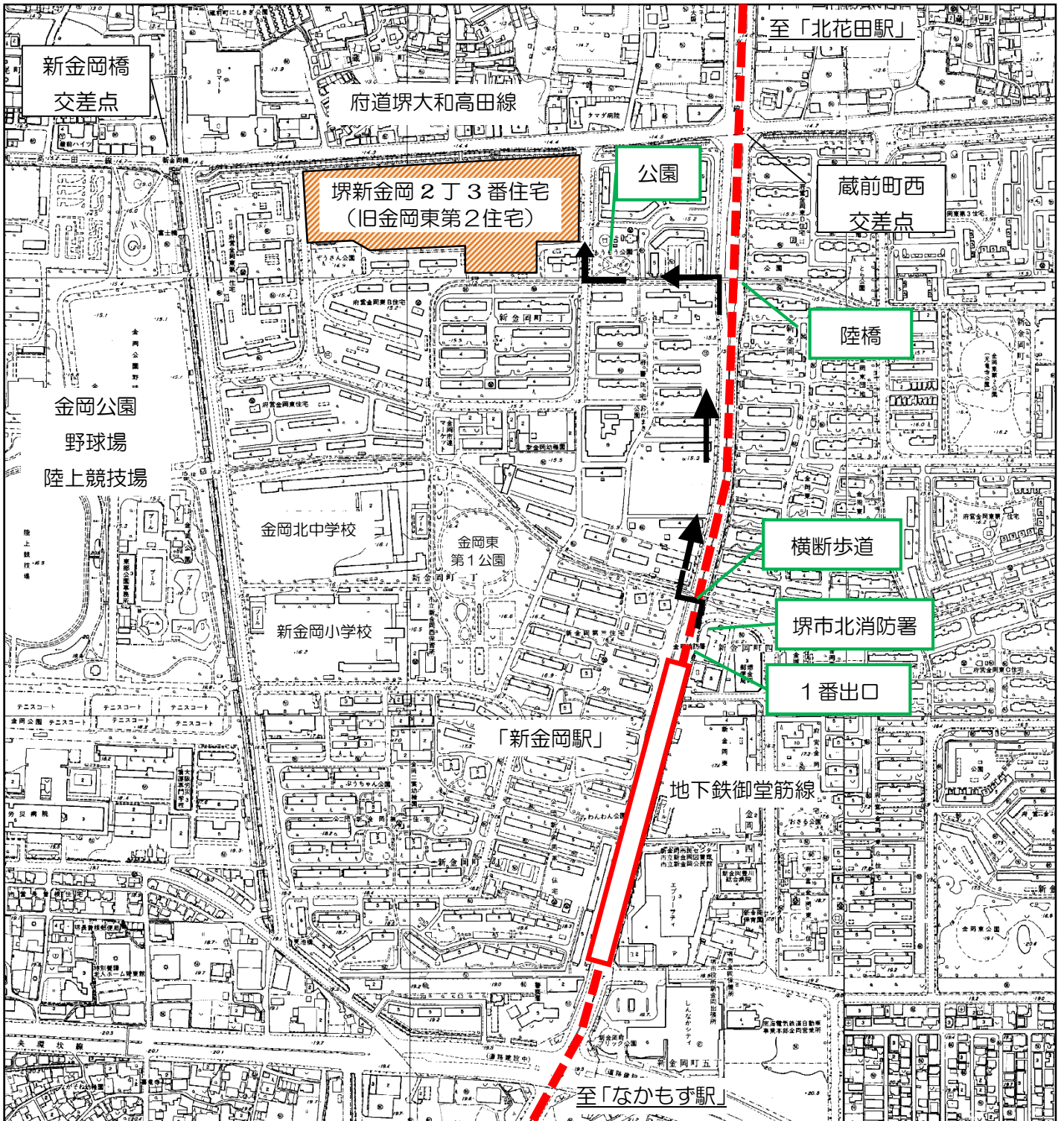
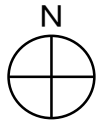


【別添一 1】大阪府営堺新金岡 2 丁 3 番住宅 周辺図

大阪市営地下鉄御堂筋線「新金岡駅」より徒歩約 10 分



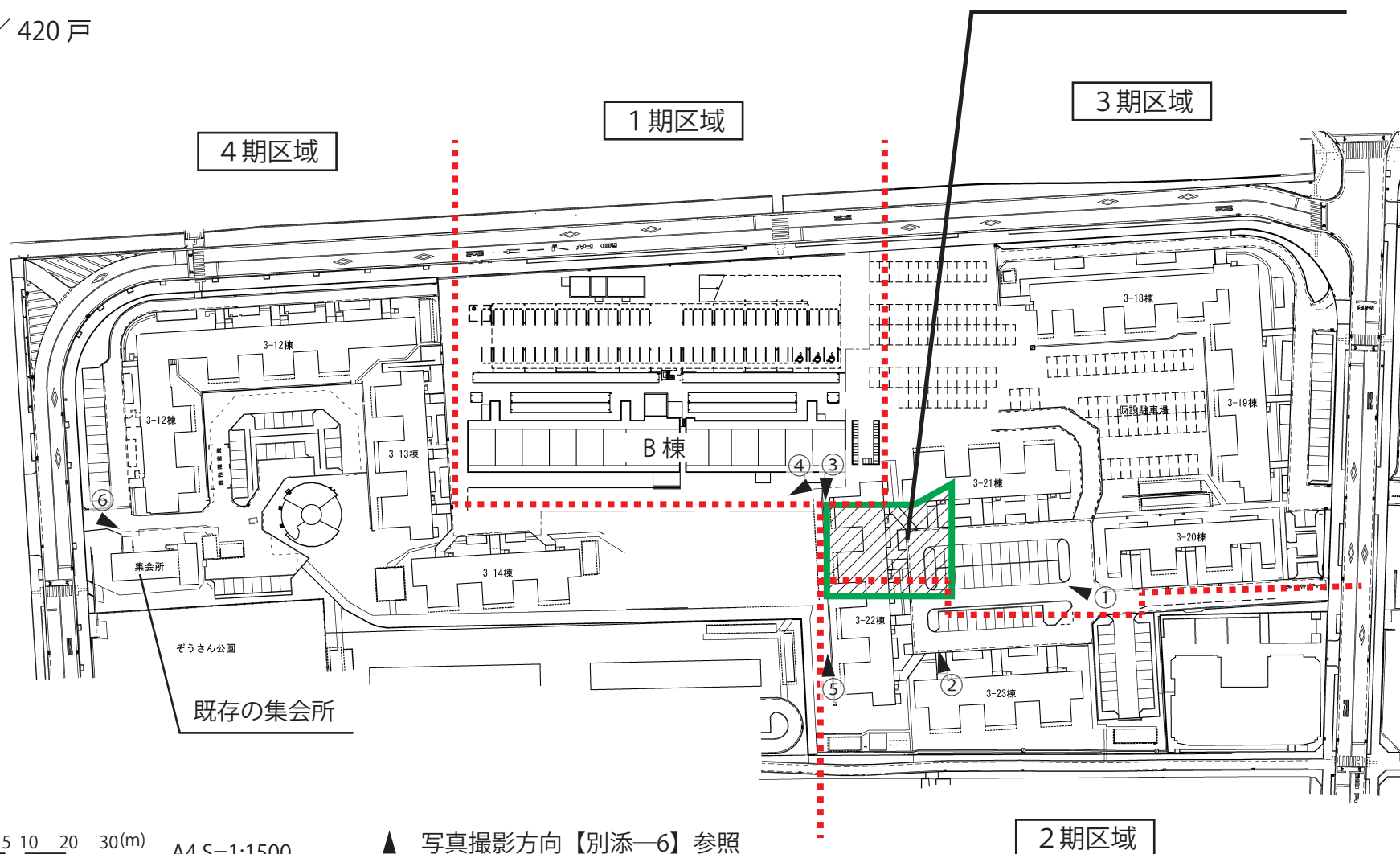
【別添—2】 現況配置図

敷地面積／3ha（2丁3番住宅建替エリア）

建設年度／昭和40、42、43年度、平成22年度（B棟）

管理戸数／420戸

コンクール課題 集会所計画地



0 5 10 20 30(m)

A4 S=1:1500

▲ 写真撮影方向【別添—6】参照

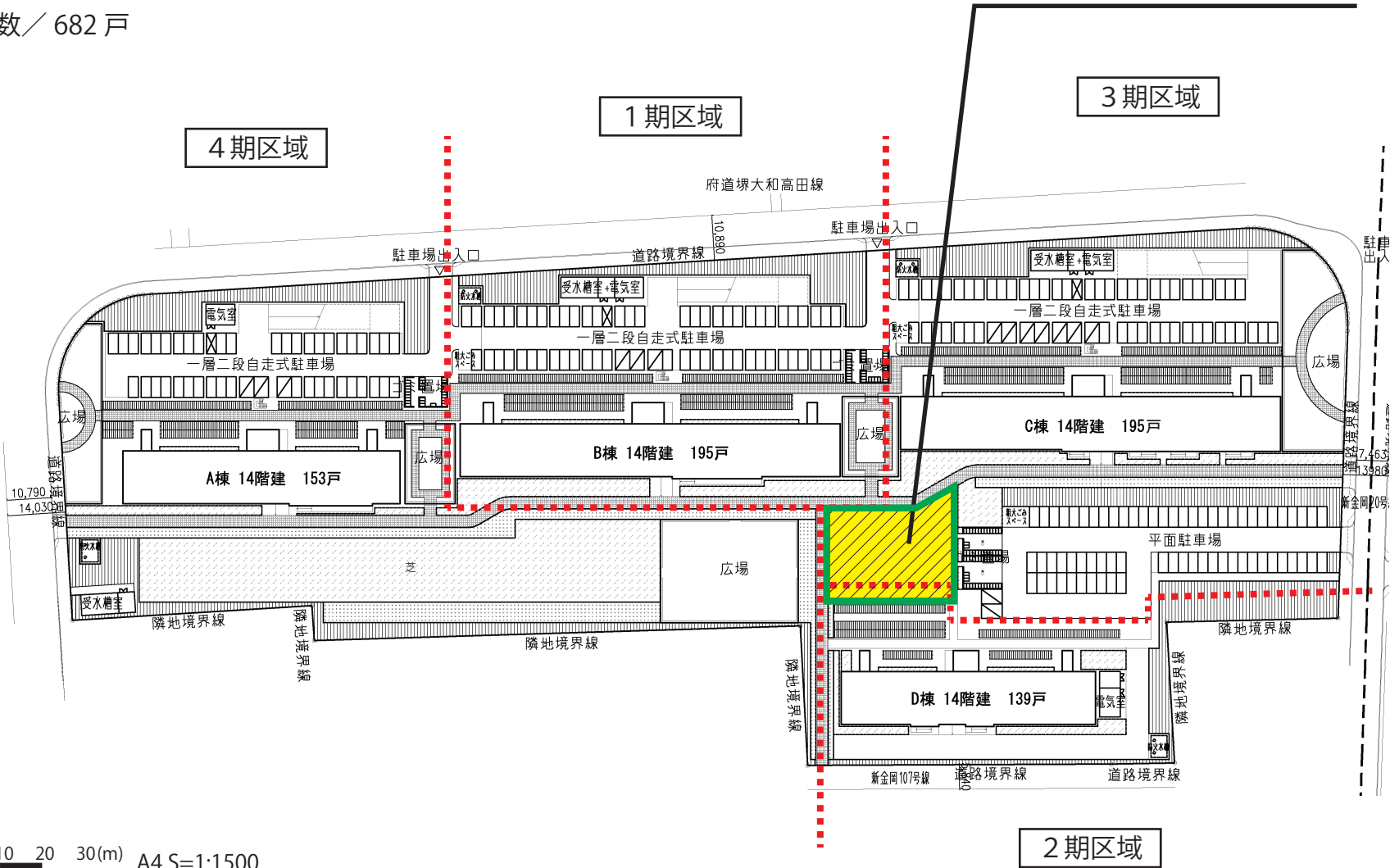
【別添一 3】 建替全体計画図

地域地区／第一種中高層住居専用地域、第二種高度地区

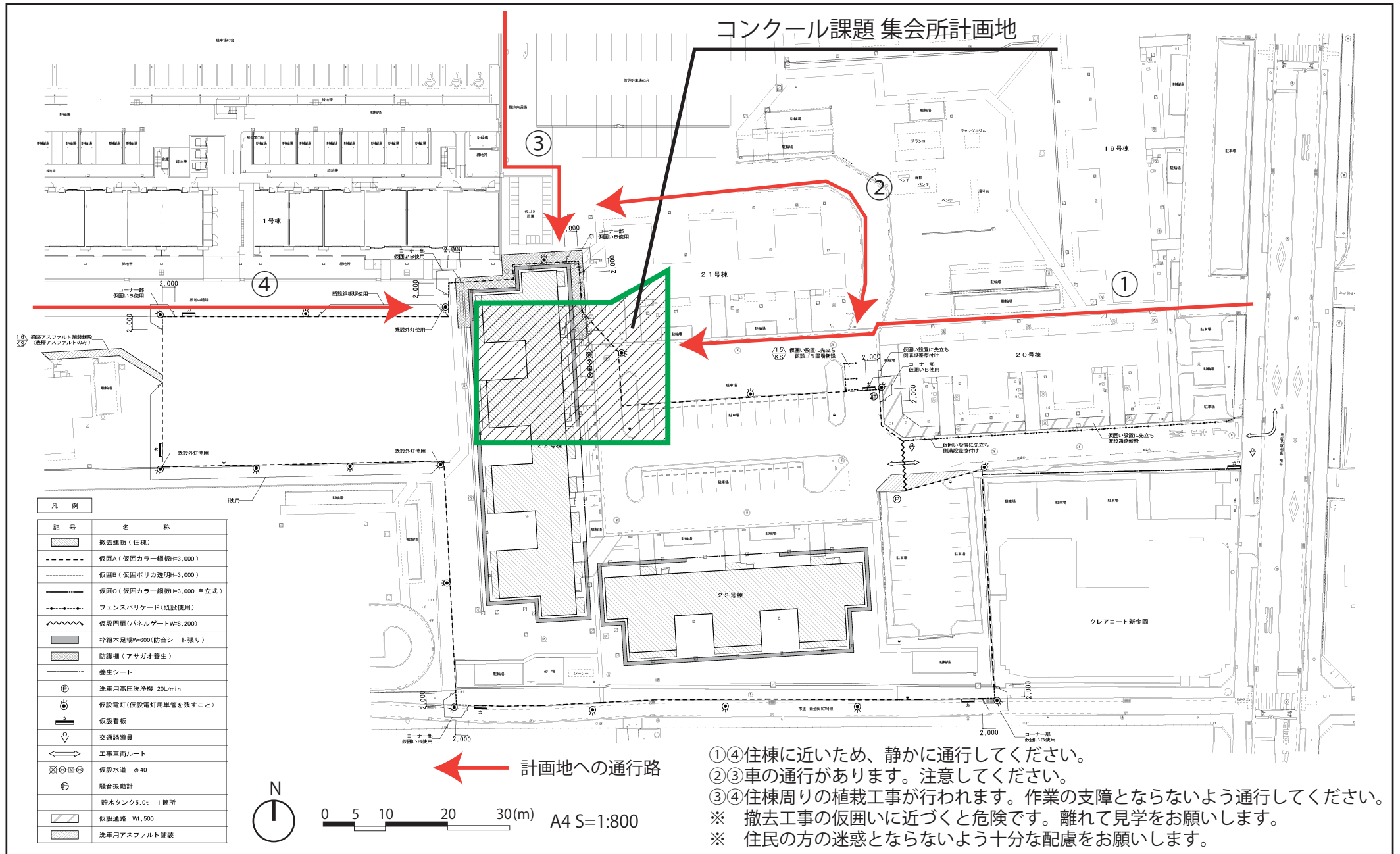
敷地面積／3 ha（2丁3番住宅建替エリア）

建設予定戸数／682戸

コンクール課題 集会所計画地



【別添一 4】 第2期工事仮設計画図

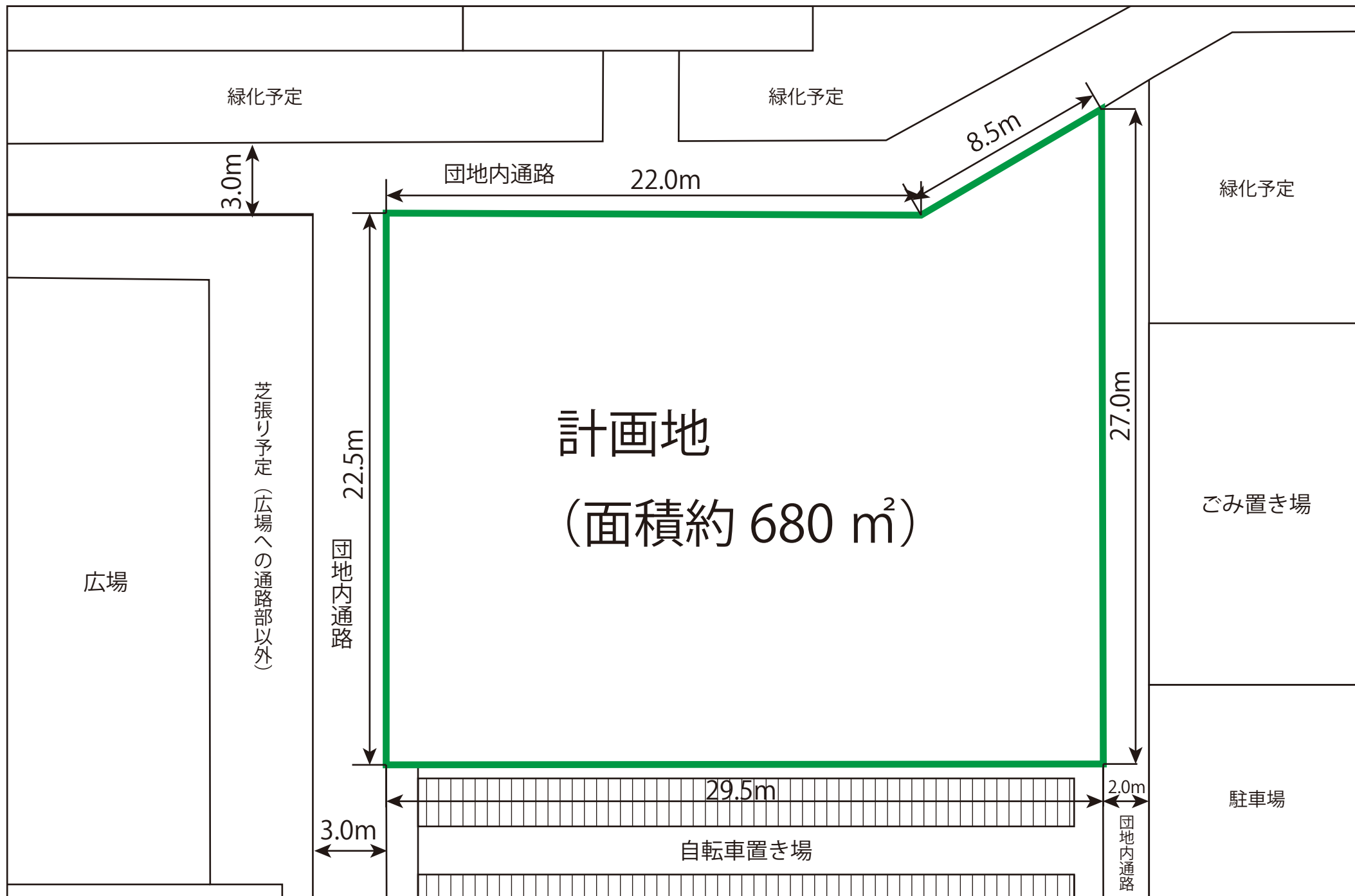


- ①④住棟に近いので、静かに通行してください。
- ②③車の通行があります。注意してください。
- ③④住棟周りの植栽工事が行われます。作業の支障とならないよう通行してください。
- ※ 撤去工事の仮囲いに近づくと危険です。離れて見学をお願いします。
- ※ 住民の方の迷惑とならないよう十分な配慮をお願いします。

【別添一5】 計画地詳細図

※ 計画地内外にレベル差はありません。

0 2.5 5 10 (m) A4 S=1:200



【別添－6】敷地周辺 現況写真（※仮囲いを行う前の写真となります。）



① 計画地（南東より）背後はI期工事完成住宅（B棟）



② 計画地（南東撤去予定の住棟5階より）



③ 計画地から南方向（既存住宅の西側）



④ 計画地から南西方向（将来広場部分）



⑤ 計画地（南より）左奥はI期工事完成住宅（B棟）



⑥ 既存の集会所

【別添－2】現況配置図の写真撮影方向を参照ください。