

# 泉州地域近畿自然歩道とその周辺を楽しむおすすめコースマップ


## (4) 永楽ダム(奥山雨山自然公園)と奥貝塚を巡るコース



大阪体育大浪商高校・中学校  
 文 浪商学園前バス停  
 文 大阪体育大学  
 成合口バス停

南海ウイングバス南部  
 熊取駅前→浪商学園前 12分  
 熊取駅前→成合口 16分

**遊女の墓(周辺ポイント)**



遊女之墓は、美貌の遊女・お千代の墓と伝えられています。貝塚の遊女であった千代が病氣にかかり、郷里の紀州へ帰る途中、この地で川面に写る哀れな自分の姿を嘆き、命を絶ったという哀しい伝説が残っています。

**水間鉄道 水間観音駅舎(周辺ポイント)**




国登録有形文化財の駅舎で、外観は卒塔婆(そとば)風、改札前の吹き抜けの空間などは洋風のデザインが取り入れられています。鉄筋コンクリート造りで、90年以上経った今も基本構造は当時のままです。

スタートからゴールまでの所要時間  
 歩く時間：約3時間40分

は～もに～ばす(水鉄黄バス)  
 ほんの字の里→水間観音駅 21分


- 【スタート】**
- 浪商学園前バス停 ▼ 徒歩 15分
  - 永楽ゆめの森公園 ▼ 徒歩 10分
  - 永楽ダム(広場) ▼ 徒歩 45分
  - 展望台 ▼ 徒歩 60分
  - 町営斎場 ▼ 徒歩 25分
  - 遊女の墓 ▼ 徒歩 45分
  - 府立少年自然の家 ▼ 徒歩 15分
  - そぶら・貝塚ほんの字の里 ▼ 徒歩 3分
  - ほんの字の里バス停 ▼ バス
- 【ゴール】**  
 水間鉄道 水間観音駅舎

**永楽ゆめの森公園(周辺ポイント)**



平成27年にオープンした公園です。広さは甲子園球場の約4倍、大型複合遊具の他、自然の地形を生かした散策路や関西国際空港、淡路島および明石海峡大橋などを見渡すことができる見晴らしの丘などもあります。

**永楽ダム(周辺ポイント)**



昭和43年に完成した、このダムは、見出川の上流から灌漑用水を確保するための重要な水源となっています。また、大阪みどりの百選、水源の森百選などに選定されるなど、緑ゆたかな自然と桜の名所となっています。

**府立少年自然の家(周辺ポイント)**



和泉山地の豊かな自然環境を活かし、学校や青少年団体等を中心に自然観察や里山体験など、各種体験の機会を提供する宿泊型社会教育施設です。野外炊飯、キャンプファイヤー、ハイキング、オリエンテーリング、ツリーイング、自然クラフト、自然観察、天体観測等ができます。

**そぶら・貝塚ほんの字の里(産直ポイント)**



効能豊かな天然温泉や宿泊施設、木工室やスポーツ施設まで揃っているリゾート施設です。しいたけの菌入れ体験、田植えなどの農業体験も楽しめます。レストランでは懐石料理やバーベキューが楽しめます。