

府・市の取組内容について

管内8河川で設置済

川の水位情報HPで確認可

北川 前田橋

前川 西長砂橋

藤田川 藤田川下流

たち川 寝屋下橋

岡部川 岡部小橋

谷田川 深野緑が丘橋

清滝川 菰屋本町地先

鍋田川 大東公園

該当水位計をクリックすると以下の水位表示
(所定水位に達するまでは、1日1回計測)

忘れず、
生かそう！
大阪北部
地震の教訓

いつかまた来る
その日に備える。

みんなと私の防災訓練

枚方ひこ防z

～枚方市総合防災訓練～

2019年

6月16日

震度6強の大地震が発生！

昨年6月18日、大阪府北部を震源とする強い地震が発生し、枚方で観測史上初となる震度6弱を観測しました。1年が経った今、この教訓を忘れず、震度6強を想定して、市民の誰もが参加できる防災訓練を行います。

STEP 1 午前9時、市内全域に
エリアメール

生駒断層帯地震が発生！シェイクアウト訓練でまさにその時、自分や家族の身の安全を確保する行動は何か？を考えてください。

STEP 2 ニッペパーク
岡東中央で災害に備える

防災知識を蓄え、備えることで被害を減らすことができます。ニッペパーク岡東中央の防災関連企業などの啓発ブースにお越しください。

STEP 3 市内4カ所で
避難所運営訓練を実施

災害時こそ人のつながりが大切。普段から訓練に参加してご近所等と顔の見える関係を築きましょう。当日は船橋・小倉・春日・菅原東の4つの小学校で避難所運営訓練を行います。見学可。

枚方市 危機管理室 ☎ 072-841-1270、FAX 072-841-3092

✉ kikikanri@city.hirakata.osaka.jp

詳細は市HP ⇒

<http://www.city.hirakata.osaka.jp/0000023695.html>



寝屋川市 【防災ガイドブックについて】

■防災ガイドブック「命を守るワガヤノ防災」の特徴

- 易しい言葉でイラストも多く子どもの防災学習にも活用可能。
- 女性視点での防災情報として災害時の防犯対策や避難所での女性への配慮を掲載。
- 文字が大きく見やすい。



子どもの防災学習

女性視点の防災



目次

災害を知る	4
巻頭 4 大津 5 上野河原 6 島尾 7 川尻 8 大津子 阿久 武田 9 10	
1 寝屋川市で暮らす	12
寝屋川市域にあるまで	12
寝屋川市の水防	14
寝屋川市を流る河川	16
寝屋川市で地震の揺れ	17
寝屋川市で火災の発生	18
寝屋川市で洪水の被害	20
2 今できる備え	24
災害発生シミュレーション	
地震発生1分前	24
地震発生1分後	25
地震発生1分後	26
地震発生1分後	27
地震発生1分後	28
地震発生1分後	29
地震発生1分後	30
地震発生1分後	31
地震発生1分後	32
地震発生1分後	33
地震発生1分後	34
地震発生1分後	35
地震発生1分後	36
地震発生1分後	37
地震発生1分後	38
地震発生1分後	39
地震発生1分後	40
地震発生1分後	41
地震発生1分後	42
地震発生1分後	43
地震発生1分後	44
地震発生1分後	45
地震発生1分後	46
地震発生1分後	47
地震発生1分後	48
地震発生1分後	49
地震発生1分後	50
地震発生1分後	51
地震発生1分後	52
地震発生1分後	53
地震発生1分後	54
地震発生1分後	55
地震発生1分後	56
地震発生1分後	57
地震発生1分後	58
地震発生1分後	59
地震発生1分後	60
地震発生1分後	61
地震発生1分後	62
地震発生1分後	63
地震発生1分後	64
地震発生1分後	65
地震発生1分後	66
地震発生1分後	67
地震発生1分後	68
地震発生1分後	69
地震発生1分後	70
地震発生1分後	71
地震発生1分後	72
地震発生1分後	73
地震発生1分後	74
地震発生1分後	75
地震発生1分後	76
地震発生1分後	77
地震発生1分後	78
地震発生1分後	79
地震発生1分後	80
地震発生1分後	81
地震発生1分後	82
地震発生1分後	83
地震発生1分後	84
地震発生1分後	85
地震発生1分後	86
地震発生1分後	87
地震発生1分後	88
地震発生1分後	89
地震発生1分後	90
地震発生1分後	91
地震発生1分後	92
地震発生1分後	93
地震発生1分後	94
地震発生1分後	95
地震発生1分後	96
地震発生1分後	97
地震発生1分後	98
地震発生1分後	99
地震発生1分後	100
3 ハザードマップ	100
ハザードマップの使い方	102
寝屋川市ハザードマップ(内訳)	104
寝屋川市ハザードマップ(内訳)	106
寝屋川市ハザードマップ(内訳)	108
寝屋川市ハザードマップ(内訳)	110
寝屋川市ハザードマップ(内訳)	112
寝屋川市ハザードマップ(内訳)	114
寝屋川市ハザードマップ(内訳)	116
寝屋川市ハザードマップ(内訳)	118
寝屋川市ハザードマップ(内訳)	120
寝屋川市ハザードマップ(内訳)	122
寝屋川市ハザードマップ(内訳)	124
寝屋川市ハザードマップ(内訳)	126
寝屋川市ハザードマップ(内訳)	128
寝屋川市ハザードマップ(内訳)	130
寝屋川市ハザードマップ(内訳)	132
寝屋川市ハザードマップ(内訳)	134
寝屋川市ハザードマップ(内訳)	136
寝屋川市ハザードマップ(内訳)	138
寝屋川市ハザードマップ(内訳)	140
寝屋川市ハザードマップ(内訳)	142
寝屋川市ハザードマップ(内訳)	144
寝屋川市ハザードマップ(内訳)	146
寝屋川市ハザードマップ(内訳)	148
寝屋川市ハザードマップ(内訳)	150
寝屋川市ハザードマップ(内訳)	152
寝屋川市ハザードマップ(内訳)	154
寝屋川市ハザードマップ(内訳)	156
寝屋川市ハザードマップ(内訳)	158
寝屋川市ハザードマップ(内訳)	160
寝屋川市ハザードマップ(内訳)	162
寝屋川市ハザードマップ(内訳)	164
寝屋川市ハザードマップ(内訳)	166
寝屋川市ハザードマップ(内訳)	168
寝屋川市ハザードマップ(内訳)	170
寝屋川市ハザードマップ(内訳)	172
寝屋川市ハザードマップ(内訳)	174
寝屋川市ハザードマップ(内訳)	176
寝屋川市ハザードマップ(内訳)	178
寝屋川市ハザードマップ(内訳)	180
寝屋川市ハザードマップ(内訳)	182
寝屋川市ハザードマップ(内訳)	184
寝屋川市ハザードマップ(内訳)	186
寝屋川市ハザードマップ(内訳)	188
寝屋川市ハザードマップ(内訳)	190
寝屋川市ハザードマップ(内訳)	192
寝屋川市ハザードマップ(内訳)	194
寝屋川市ハザードマップ(内訳)	196
寝屋川市ハザードマップ(内訳)	198
寝屋川市ハザードマップ(内訳)	200
4 役立つ防災知識	152
災害発生時の対応	154
災害発生時の対応	156
災害発生時の対応	158
災害発生時の対応	160
災害発生時の対応	162
災害発生時の対応	164
災害発生時の対応	166
災害発生時の対応	168
災害発生時の対応	170
災害発生時の対応	172
災害発生時の対応	174
災害発生時の対応	176
災害発生時の対応	178
災害発生時の対応	180
災害発生時の対応	182
災害発生時の対応	184
災害発生時の対応	186
災害発生時の対応	188
災害発生時の対応	190
災害発生時の対応	192
災害発生時の対応	194
災害発生時の対応	196
災害発生時の対応	198
災害発生時の対応	200

寝屋川市ハザードマップ(全版)

大東市【地区防災計画作成推進に関する取組について】

◆目的

学識者による防災に関する講演等を実施して、地区防災計画作成の推進および防災意識の醸成を図る。

◆参加者

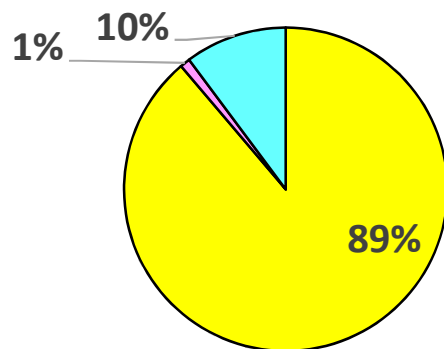
約150名
(自主防災組織の代表者および一般参加希望者等)

◆講演内容

「災害に役立つ！
『ちくぼう』をつくりませんか。」
兵庫県立大学減災復興政策研究科
准教授 阪本 真由美 氏

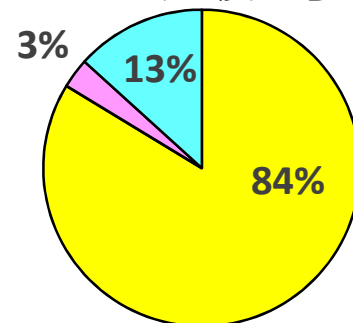
◆効果（アンケート調査結果）

【講演の内容について】



■期待にそった内容であった
■期待にそった内容でなかった

【講演の内容は地域に役立ちますか？】



■はい ■いいえ ■無回答



【講演ポスター】



【講演風景】

交野市 【草川調整池整備事業 等】

京阪交野線と府道交野久御山線の交差部において、近年頻繁に浸水していることから、浸水対策用の調整池整備を行っている。(調整池容量 $V=500\text{m}^3$)




H28.6 浸水状況



【事業概要】

- H30.8 用地取得
- H31.1 工事着工
- H31.11 竣工予定



その他 平成31年3月に 内水浸水想定区域図を作成し、ホームページで公表
※既往最大降雨(平成24年8月 推定時間最大雨量123mm)