

物 件 明 細

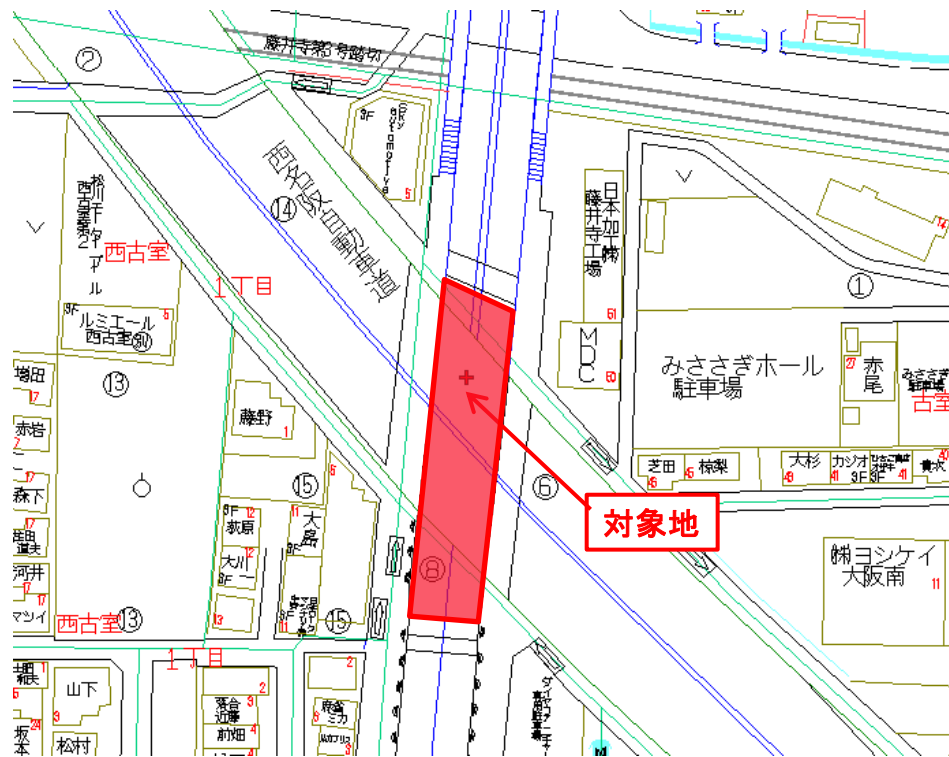
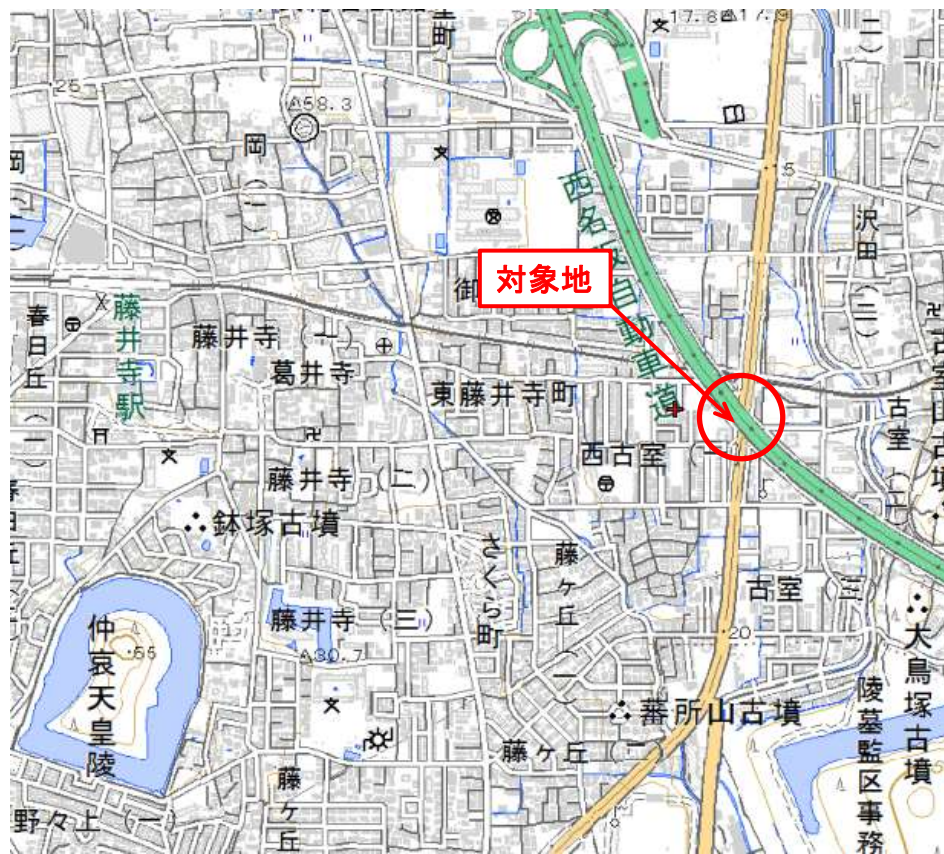
物件番号	所在地 (路線名)	藤井寺市古室三丁目22番2外 (国道170号近鉄藤井寺跨線橋下)	交通 機関	近鉄南大阪線 藤井寺駅 東 約 1,300m	最 低 占用料 (年額)	531,650円/年	占用期間	5年
1								
土地の概要					特記事項			
面積	占用許可対象面積			639 m ²				
接面道路 の状況	東側：国道側道・幅員 約 6.50m・舗装有・高低差有・途中から南行き一方通行							
	西側：国道側道・幅員 約 7.0m・舗装有・高低差有・北行き一方通行							
	北側：国道・幅員 約 7.0m・舗装有・高低差無							
法令に 基づく 制限	都 市 計画法	市街化区域内						
		用途地域	準住居地域					
		地域地区	—					
	建ぺい率	60%	容積率	200%				
その他の 法令等	・道路法(国道 170号区域内) ・消防法							
その他条件	・火気厳禁							
供給 処理 施設 の 状況	区分	配管等の状況		照会先及び電話番号				
		対象地周辺	対象地内					
	公営 水道	本管	引込管	藤井寺市水道局 072-939-1111(代)				
		有	無					
	電気	配電線	引込線	関西電力(株) 羽曳野営業所 0800-777-8026				
		有	無					
	都市 ガス	本管	引込管	大阪ガス(株) マップメンテセンター 06-6202-2141				
		無	無					
公共 下水道	本管	引込管	藤井寺市都市整備部下水道総務課 072-939-1111(代)					
	有	無						
					1 平面駐車場(コインパーキングを含む。)等、平面利用を想定しております。 2 占用期間は、平成31年4月1日から平成36年3月31日までとします。 3 対象地への車両等の出入りについては、大阪府富田林土木事務所及び大阪府羽曳野警察署と協議し、許可を得てください。 土間コンクリート等の施設又は工作物の撤去、形状変更等については、大阪府富田林土木事務所と協議してください。また、車両等の衝突により橋脚に損傷が発生しないよう、適切な場所に保護柵等を設置してください。 なお、それらの整備等に要する費用は全て占有者の負担となります。 (お問い合わせ先) 大阪府富田林土木事務所 管理課 電話 072-25-1131(代) 大阪府羽曳野警察署 交通課 電話 072-952-1234(代)			
					4 雨水や汚水の排水が生じる利用をする場合は、道路及び既設集水柵等へは流さないでください。排水等の処理については、藤井寺市と協議して下さい。 (お問い合わせ先) 藤井寺市都市整備部 下水道総務課 電話 072-824-1111(代)			
					5 電気の引込みについては、大阪府富田林土木事務所及び関西電力株式会社と協議してください。また、電気の引込みに伴う協議及び費用等の一切の件については、全て占有者において行ってください。 (お問い合わせ先) 大阪府富田林土木事務所 管理課 電話 0721-25-1131(代) 関西電力株式会社 羽曳野営業所 電話 0800-777-8026			
					6 対象地の実地調査等を行うため、大阪府職員又は大阪府の受注業者が対象地に立ち入ることがあります。また、敷地内には、マンホール等の占用物件が設置されており、これらの関係者も対象地内に立ち入ることがあります。マンホール上には、物件を置かないようにし、さらに上記の者による実地調査等で対象地にある施設が支障となる場合は、施設の撤去又は移動をお願いします。なお、撤去又は移動に必要な費用等については、占有者の負担となります。			

(裏面へつづく)

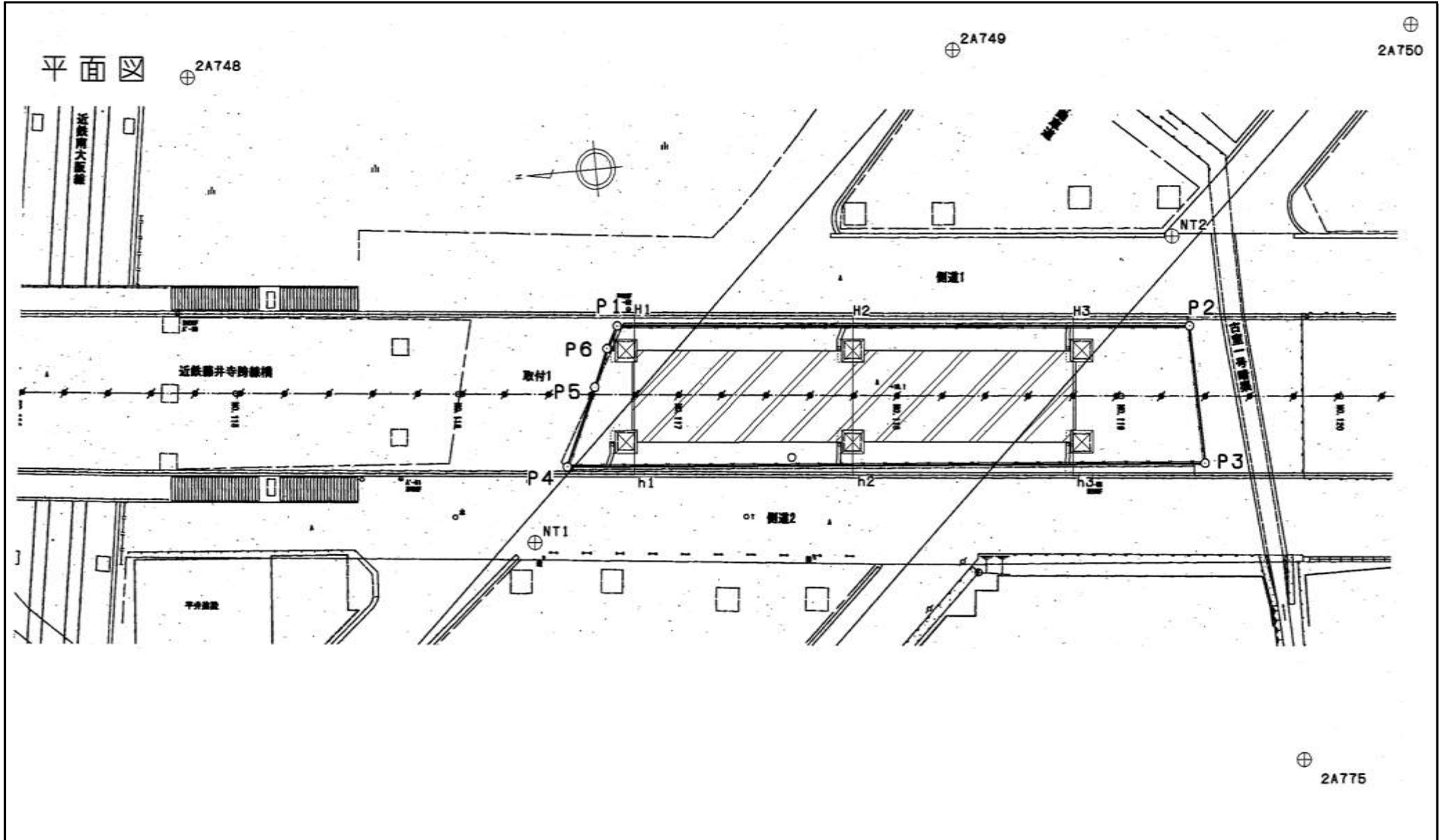
特記事項

- 7 橋梁などの管理施設は定期的に点検を実施しており、その結果により補修が必要となる場合や、緊急時に補修や点検を実施することがあります。ついては、補修工事や点検において、一定の期間、占用不可となる箇所が生じることとなりますが、その占用料や補償などを大阪府において負担することはできませんので、あらかじめご了承ください。
なお、橋梁点検及び補修工事等の際には、占用許可条件に基づき、現地にある物の撤去や移動をしていただくことがあります。その際に発生する費用等については、占有者の負担となります。橋梁周辺等の利用にあたっては、大阪府富田林土木事務所と協議してください。
(お問い合わせ先)
大阪府富田林土木事務所 維持保全課 電話 0721-25-1131(代)
- 8 高架下は、天井から水滴が落ちることがあります。また、場所により橋梁から石灰水の落下がありますので、あらかじめご了承ください。
- 9 対象地の上にある高架橋及び橋脚付近にハトなどの野鳥が飛来し、これらの糞が対象地に落下することがありますので、あらかじめご了承ください。
- 10 土地利用に関する隣接土地所有者、近隣住民及び関係機関等との調整は、全て占有者において行ってください。
- 11 対象地外の府所有地(橋脚・管理フェンスの周辺など)についても、対象地と同様に良好な管理を行ってください。

(1)位置図 (物件番号:第1号)



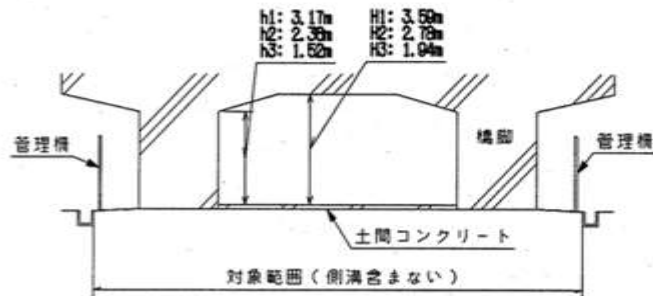
(2) 平面図・丈量図(1/2) (物件番号:第1号)



図面名	貸付平面図・丈量図
作成年月日	平成30年10月12日
事業者名	大阪府

(2) 平面図・丈量図(2/2) (物件番号:第1号)

橋脚部横断面図



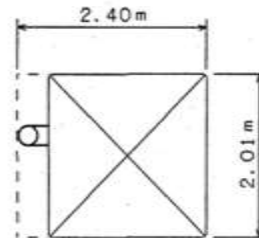
控除前面積

点名	X 座標	Y 座標	Yn*(Xn+1-Xn-1)	距離
P1	-158602.704	-36165.390	1902335.679390	51.726
P2	-158654.185	-36170.427	1870662.143586	12.125
P3	-158654.422	-36182.550	-2068990.574100	57.664
P4	-158597.003	-36177.230	-1962976.499800	7.415
P5	-158600.162	-36170.521	165697.156701	3.547
P6	-158601.584	-36167.271	91937.202882	2.189
面積			倍面積	
667.4456705			1334.891341	
			小数点3位以下切捨て	667.44 m ²

引照点一覧表

測点	X	Y
NT1(引照点)	-158593.456	-36183.546
NT2(引照点)	-158653.375	-36162.462
2A748(街区補助点)	-158566.225	-36140.046
2A749(街区補助点)	-158635.359	-36144.325
2A750(街区補助点)	-158676.716	-36146.121
2A775(街区補助点)	-158660.833	-36209.176

橋脚部控除箇所



※ 控除面積 : 2.40m × 2.01m × 6ヶ所 = 28.95m²

○ 貸付予定対象面積 : 667.44 - 28.95

= 638.49 m²

図面名	貸付平面図・丈量図
作成年月日	平成30年10月12日
事業者名	大阪府