

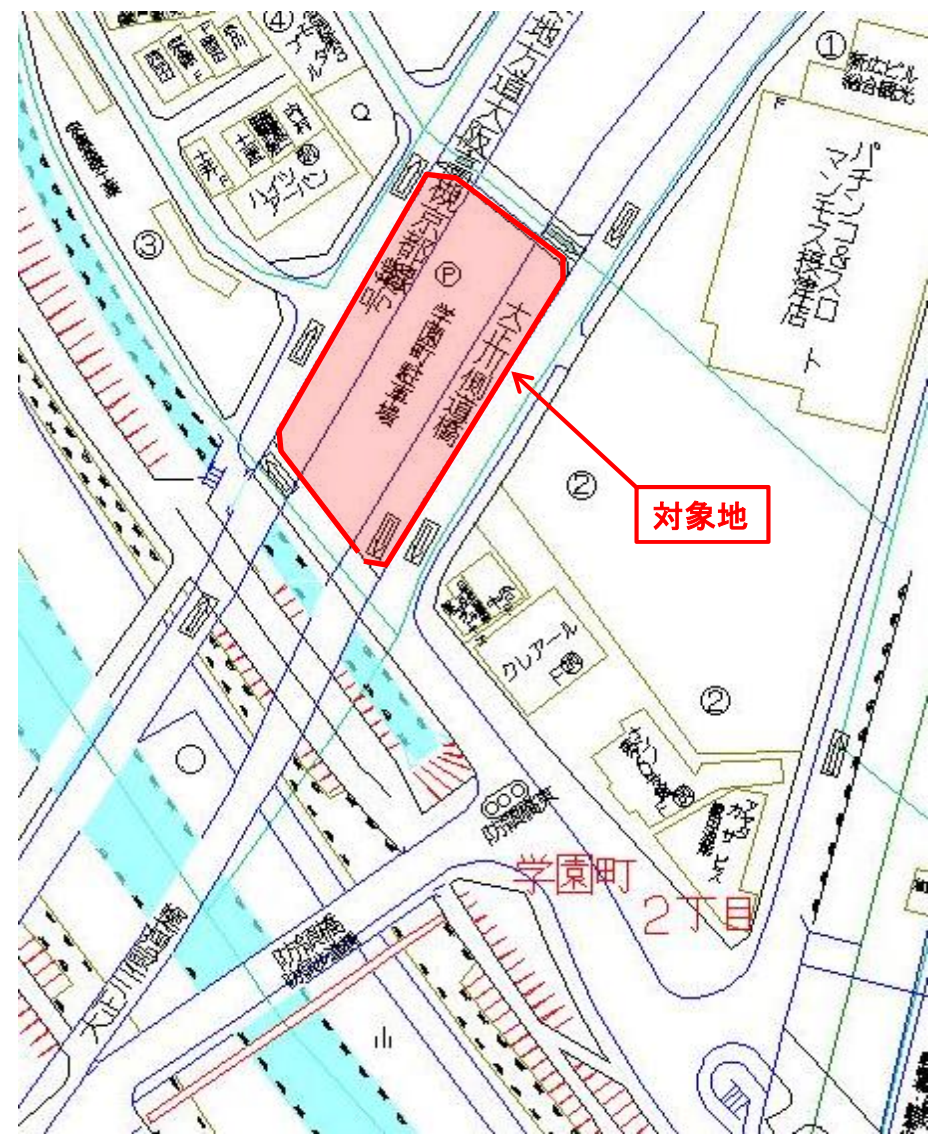
物 件 明 細

物件番号	所在地 (路線名)	摂津市学園町二丁目3番 (主要地方道大阪高槻京都線 大正川高架橋下)	交通 機関	大阪モノレール 摂津駅 北西 約 150m	最 低 占用料 (年額)	1,757,080円/年	占用期間	5年
1								
土地の概要					特記事項			
面積	占用許可対象面積			1,544 m ²				
接面道路 の状況	東側：市道・幅員約 5.0m・舗装有・高低差無・南行き一方通行 西側：市道・幅員約 5.0m・舗装有・高低差無・北行き一方通行 南側：市道・幅員約 6.0m・舗装有・高低差無・西行き一方通行 北側：市道・幅員約 4.8m・舗装有・高低差無・東行き一方通行			<p>1 平面駐車場(コインパーキングを含む)等、平面利用を想定しております。</p> <p>2 占用期間は、平成30年4月1日から平成35年3月31日までとします。</p> <p>3 対象地への車両等の出入りについては、茨木土木事務所及び大阪府摂津警察署と協議し、許可を得てください。 アスファルト舗装等の施設又は工作物の撤去、形状変更等については、大阪府茨木土木事務所と協議してください。また、車両等の衝突により橋脚に損傷が発生しないよう、適切な場所に保護柵等を設置してください。 なお、それらの整備等に要する費用は全て占用者の負担となります。 (お問い合わせ先) 大阪府茨木土木事務所 管理課 電話 072-627-1121(代) 大阪府摂津警察署 交通課 電話 06-6319-1234(代)</p> <p>4 電気の引込みについては、茨木土木事務所及び関西電力株式会社と協議してください。また、電気の引込みに伴う協議及び費用等の一切の件については、全て占用者において行ってください。なお、本府道(歩道を含む)上には、電柱等を設置することができません。 (お問い合わせ先) 大阪府茨木土木事務所 管理課 電話 072-627-1121(代) 関西電力株式会社 北摂営業所 電話 0800-777-8015(代)</p> <p>5 雨水や汚水の排水が生じる利用をする場合は、道路及び既設集水柵等へは流さないでください。排水等の処理については、摂津市と協議して下さい。 (お問い合わせ先) 摂津市上下水道部 下水道事業課 電話 06-6383-1525(代)</p> <p>6 対象地には、大阪高槻京都線の橋脚があります。この付近で工事を行う際は、大阪府茨木土木事務所と協議してください。 (お問い合わせ先) 大阪府茨木土木事務所 管理課 電話 072-627-1121(代)</p> <p>7 対象地の実地調査等を行うため、大阪府職員又は大阪府の受注業者が対象地に立ち入ることがあります。また、敷地内には、マンホール等の占用物件が設置されており、これらの関係者も対象地内に立ち入ることがあります。マンホール上には、物件を置かないようにし、さらに上記の者による実地調査等で対象地にある施設が支障となる場合は、施設の撤去又は移動をお願いします。なお、撤去又は移動に必要な費用等については、占用者の負担となります。</p>				
法令に 基づく 制限	市街化区域内							
	都市 計画法	用途地域	準工業地域					
		地域地区	-					
		建ぺい率	60%	容積率	200%			
	その他の 法令等	<ul style="list-style-type: none"> ・道路法(主要地方道 大阪高槻京都線区域内) ・都市計画法(都市計画道路 十三高槻線区域内) ・消防法 						
その他条件	・火気厳禁							
供給 処理 施設の 状況	区分	配管等の状況		照会先及び電話番号				
		対象地周辺	対象地内					
	公営 水道	本管	引込管	摂津市上下水道部 経営企画課 06-6383-1525(代)				
		有	有					
	電気	配電線	引込線	関西電力(株)北摂営業所 0800-777-8015				
		有	有					
都市 ガス	本管	引込管	大阪ガス(株)マップメンテセンター 06-6202-2141					
	有	無						
公共 下水道	本管	引込管	摂津市上下水道部 下水道事業課 06-6383-1525(代)					
	有	有						

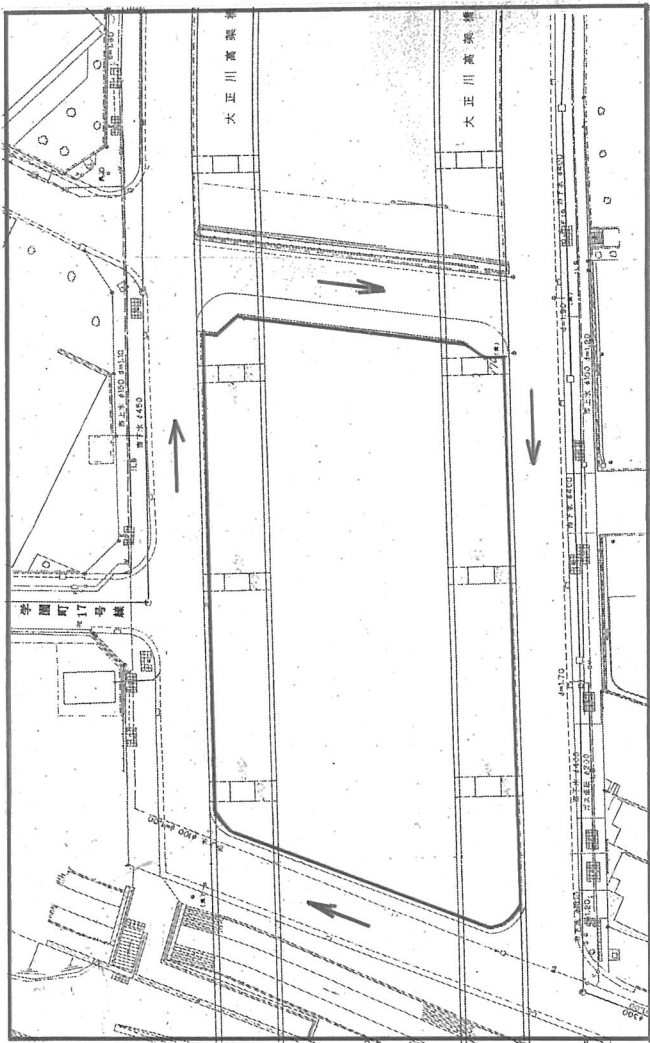
特記事項

- 8 橋梁などの管理施設は定期的に点検を実施しており、その結果により補修が必要となる場合や、緊急時に補修や点検を実施することがあります。ついては、補修工事や点検において、一定の期間、占用不可となる箇所が生じることとなりますが、その占用料や補償などを大阪府において負担することはできませんので、あらかじめご了承ください。
- なお、橋梁点検及び補修工事等の際には、占用許可条件に基づき、現地にある物の撤去や移動をしていただくことがあります。その際に発生する費用等については、占有者の負担となります。橋梁周辺等の利用にあたっては、大阪府茨木土木事務所維持保全課と協議してください。
- (お問い合わせ先)
大阪府茨木土木事務所 維持保全課 電話 072-627-1121(代)
- 9 対象地には、現占有者がおり、その占用期間は最長で平成30年3月31日までとなっておりますので、本公募による占用開始日は平成30年4月1日からとなります。また、現地に設置されている施設の一部は、現占有者の所有施設となりますので、それらの施設を継続して使用される場合は、占用開始日までに予め現占有者と譲渡等の協議を行ってください。なお、大阪府は現占有者と本公募により決定された占有者との譲渡契約等には一切関与しません。
- 10 対象地の一部は都市計画道路十三高槻線の事業予定地となっております。公共用として大阪府が必要と判断した場合、許可の一部又は全部を取り消す場合があります。なお、許可の取消しについては、事前通知を行います。
- 11 高架下は、天井から水滴が落ちることがあります。また、場所により橋梁から石灰水の落下がありますので、あらかじめご了承ください。
- 12 対象地の上にある高架橋及び橋脚付近にハトなどの野鳥が飛来し、これらの糞が対象地に落下することがありますので、あらかじめご了承ください。
- 13 土地利用に関する隣接土地所有者、近隣住民及び関係機関等との調整は、全て占有者において行ってください。
- 14 対象地外の府所有地(橋脚・管理フェンスの周辺など)についても、対象地と同様に良好な管理を行ってください。

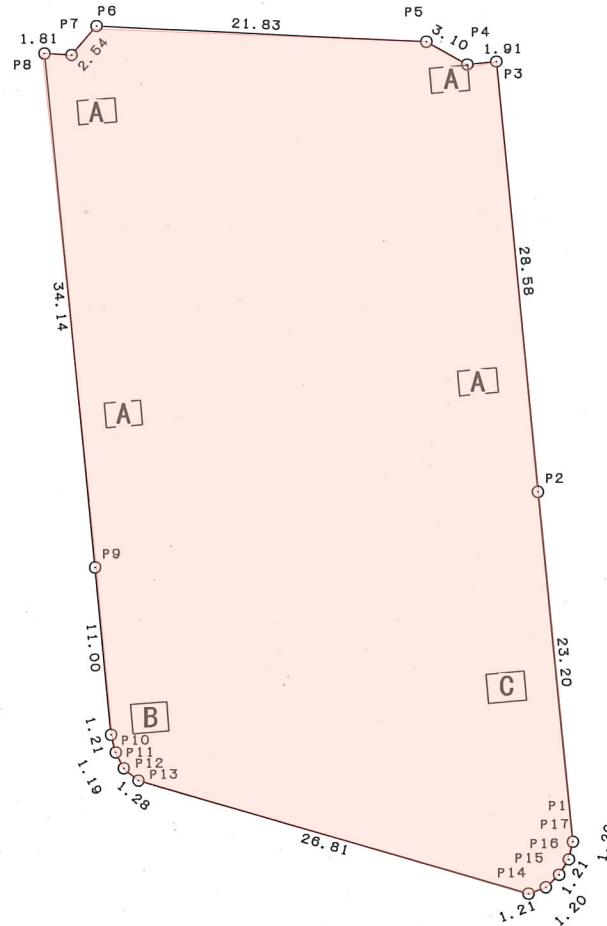
(1)位置図 (物件番号:第1号)



(2) 平面図 (物件番号: 第1号)



平面図



座標面積計算書

点名	X座標	Y座標	$Y_n \times (X_{n+1} - X_{n-1})$	距離 (m)
P1	-56.037	-1.109	-98.8354640	23.20
P2	-32.923	-3.167	-250.4288300	28.58
P3	-4.449	-5.628	2.2508730	1.91
P4	-4.620	-7.535	-27.7902360	3.10
P5	-3.054	-10.211	-54.5469480	21.83
P6	-1.762	-32.008	124.6423850	2.53
P7	-3.659	-33.697	-8.1663080	1.81
P8	-3.541	-35.509	2311.5235440	34.14
P9	-37.553	-32.453	701.0217160	11.00
P10	-48.514	-31.503	73.8723800	1.21
P11	-49.692	-31.207	66.0280940	1.19
P12	-50.759	-30.675	50.2898760	1.28
P13	-51.592	-29.697	265.7272320	26.81
P14	-59.464	-4.059	-2.9159680	1.21
P15	-59.046	-2.917	-4.0343040	1.20
P16	-58.230	-2.027	-3.4700400	1.21
P17	-57.210	-1.375	-2.9137320	1.20
面積			3142.254270	
倍面積				
地積			1571.12	m ²
橋脚部 控除面積計算				
A	2.50 × 1.70 × 4 基 =			17.000
B	2.50 × 2.00 × 1 基 =			5.000
C	2.50 × 2.09 × 1 基 =			5.225
合計				27.225
控除後面積			1543.89	m ²

図面名	貸付平面図兼丈量図
作成年月日	平成29年8月10日
縮尺	
事業者名	大阪府