

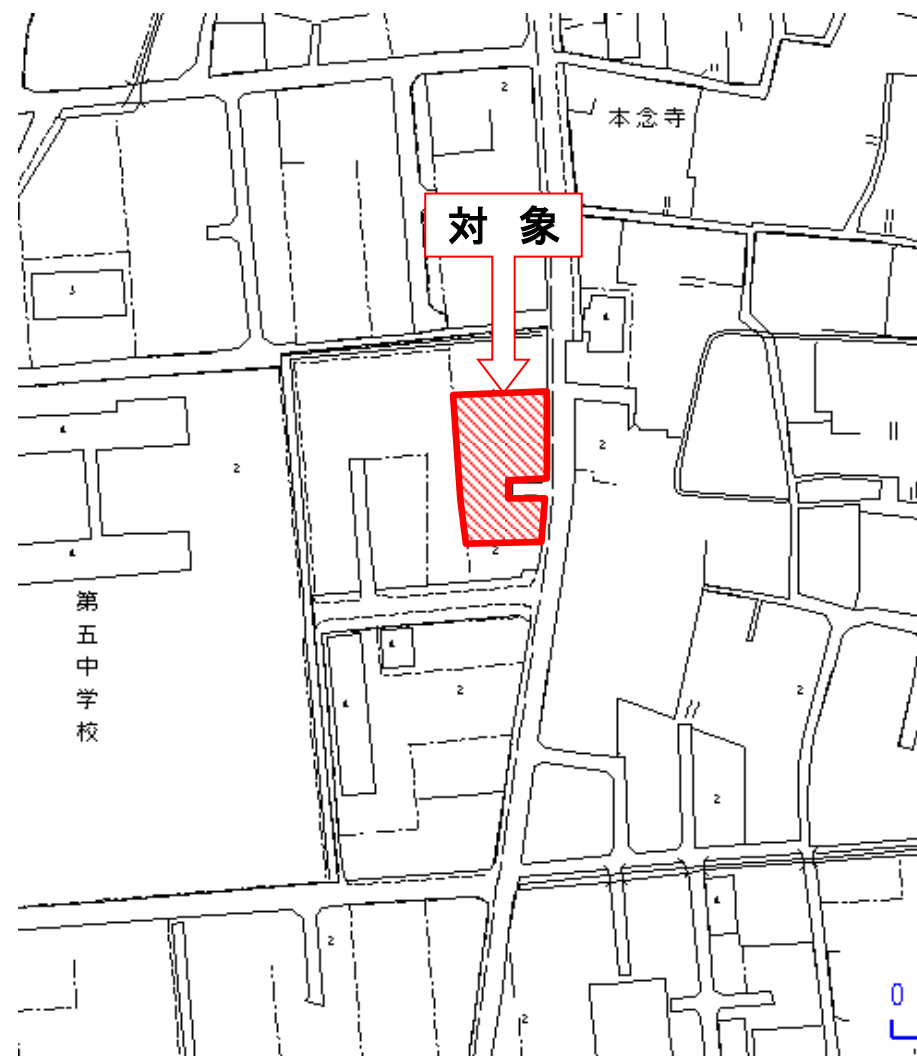
物 件 明 細

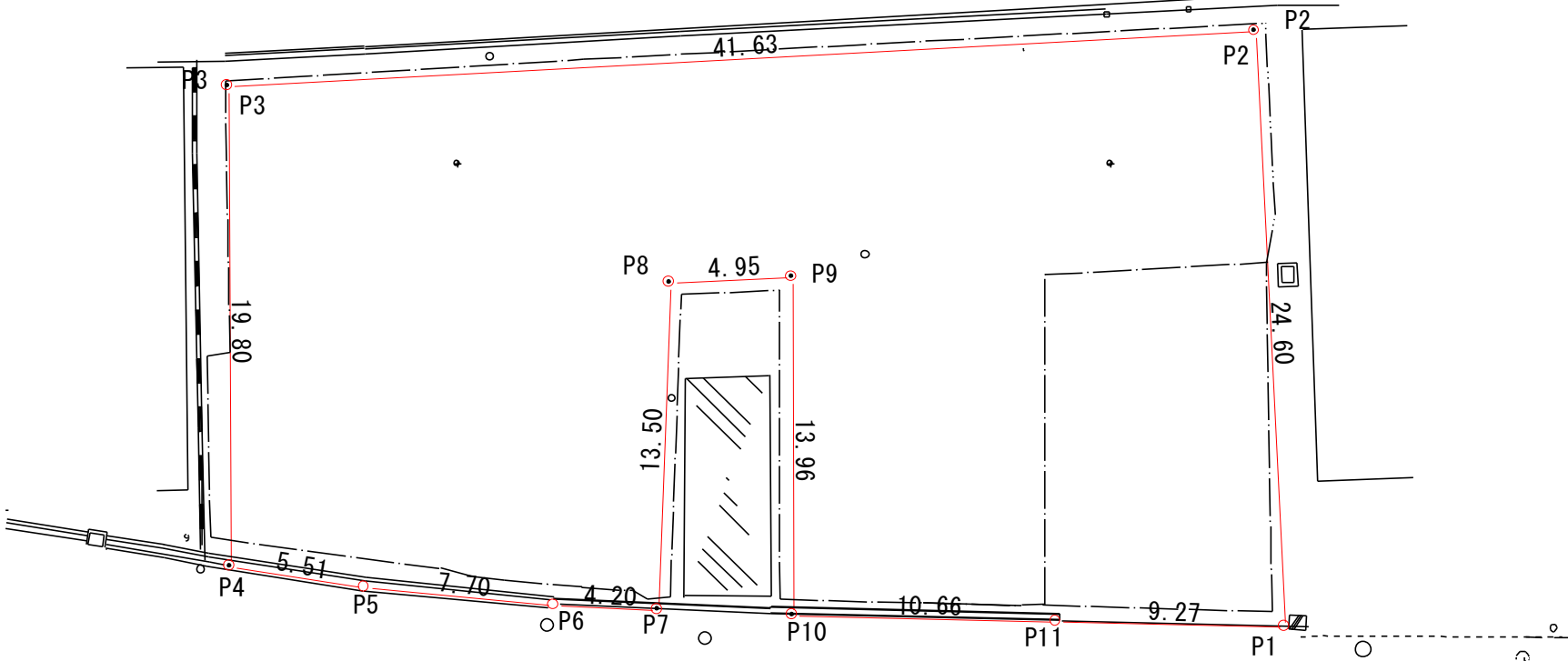
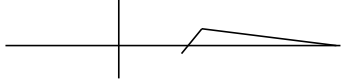
物件番号	所在地 (住居表示)	寝屋川市上神田二丁目368番3外22筆の一部 (寝屋川市上神田二丁目6番付近)	地目	宅地 田	交通 機関	京阪本線 萱島駅 北約 1,100m	最低 使用料 (年額)	1,225,000円/年	
1									
土地の概要					特記事項				
面積	使用許可対象面積 884.72 m ²				<p>1 平面駐車場(コインパーキングを含む)等平面利用を想定しております。</p> <p>2 対象地への車両等の出入りについては、枚方土木事務所及び寝屋川警察署と協議し、許可を得てください。なお、撤去、形状変更及び整備に要する費用は、全て使用者の負担となります。 (お問い合わせ先) 枚方土木事務所 維持管理課 管理グループ 電話 072-844-1131(代) 大阪府寝屋川警察署交通課 電話 072-823-1234(代)</p> <p>3 開発行為及び建築行為の際は、寝屋川市と協議してください。 (お問い合わせ先) 寝屋川市まち政策部まちづくり指導課 電話 072-824-1181(代)</p> <p>4 雨水や汚水の排水が生じる場合は、道路及び既設集水桝等へは流さないでください。 排水等の処理については、寝屋川市と協議してください。 (お問い合わせ先) 寝屋川市上下水道局工務課 電話 072-824-1181(代)</p> <p>5 対象地付近の電柱及び電線等の移設又は撤去はできません。</p> <p>6 土地利用に関する隣接土地所有者、近隣住民及び関係機関等との調整は、全て使用者において行ってください。</p> <p>7 現地におけるネットフェンスなどの付帯施設の撤去、形状変更、照明等の施設の設置等については、枚方土木事務所と協議してください。 (お問い合わせ先) 大阪府枚方土木事務所用地課 電話 072-844-1331(代)</p>				
接面道路 の状況	東側 : 府道 幅員約 = 6.0 m 舗装 有 ・ 高低差 無								
法令に基づく制限	都 市 計画法	市街化区域内							
		用途地域	第二種住居地域						
		地域地区							
	建ぺい率	60%	容積率	200%					
その他の 法令等	・都市計画法(都市計画道路 千里丘寝屋川線区域内)								
その他条件									
供給処理施設の状況	区分	配管等の状況		照会先及び電話番号					
		公営 水道	本管	引込管	寝屋川市上下水道局 工務課 072-824-1181				
	有(東側府道)		有						
	電気	配電線	引込線	関西電力(株)大阪北支店 枚方営業所 0800-777-8017					
		有(東側府道)	有						
	都市 ガス	本管	引込管	大阪ガス(株)マップメンテセンター 06-6202-2141					
有(東側府道)		有							
公共 下水道	本管	引込管	寝屋川市上下水道局 工務課 072-824-1181						
	有(東側府道)	有							

次項に続く

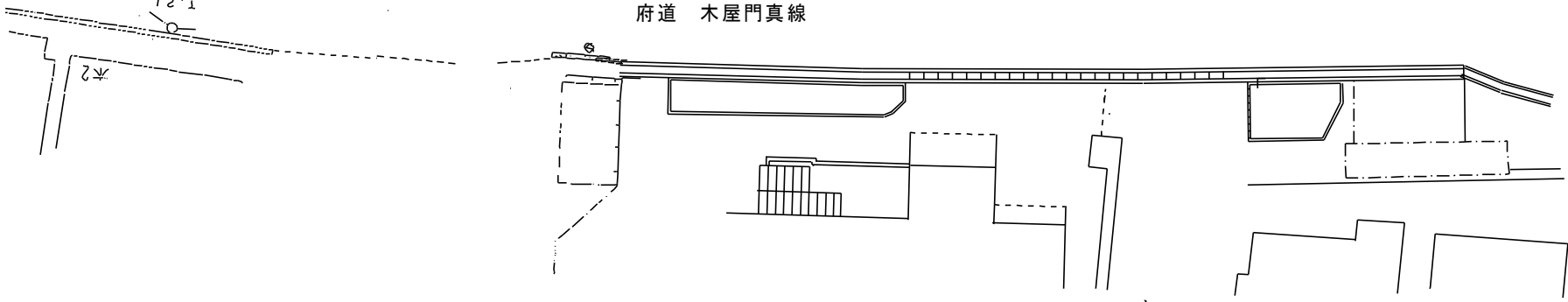
特記事項

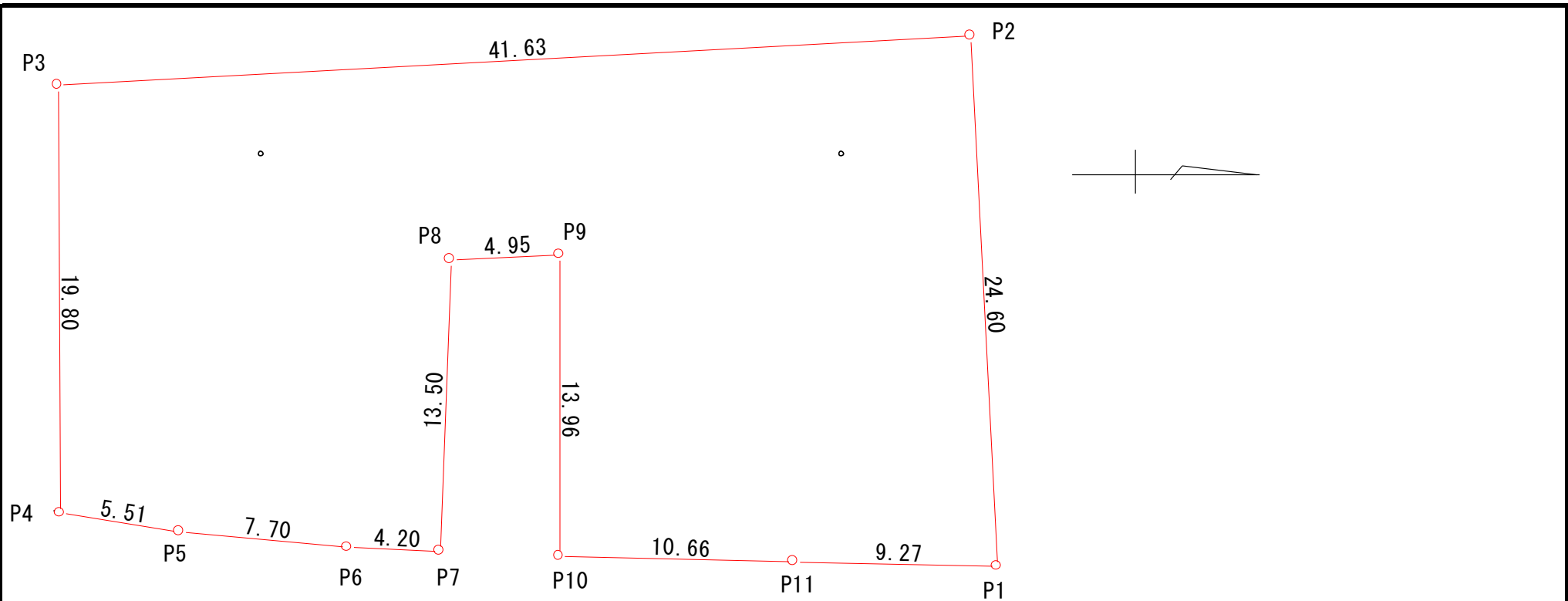
- 8 対象地外の府所有地(ネットフェンスの周辺など)についても、対象地と同様に良好な管理を行ってください。
- 9 対象地の実地調査等を行うため、大阪府職員又は大阪府の受注業者が対象地に立ち入ることがあります。上記の者による実地調査等で、対象地にある施設が支障になる場合は、施設の撤去又は移動をお願いします。なお、撤去又は移動等に必要な費用等については、使用者の負担となります。
- 10 対象地は、過去の公募により落札された現使用者がいます。
現使用期間は最長で平成27年5月9日までとなっておりますので、本公募による使用開始日は平成27年5月10日からとなります。
また、現地に設置されている施設のほとんどが、現使用者の所有施設となりますので、それらの施設を継続して使用される場合は、使用開始日までに予め現使用者と譲渡等の協議を行ってください。
なお、大阪府は現使用者と本公募により決定された使用者との譲渡契約等には一切関与しません。





府道 木屋門真線





地番	368			
測点名	X座標	Y座標	X-X	Y(X-X)
P1	133.477	119.071	8.057	959.3550470
P2	132.266	94.493	-42.787	-4043.0719910
P3	90.690	96.771	-41.486	-4014.6417060
P4	90.780	116.576	5.530	644.6652800
P5	96.220	117.455	13.112	1540.0699600
P6	103.892	118.181	11.868	1402.5721080
P7	108.088	118.367	4.688	554.9044960
P8	108.580	104.871	5.439	570.3933690
P9	113.527	104.639	4.969	519.9511910
P10	113.549	118.598	10.682	1266.8638360
P11	124.209	118.847	19.928	2368.3830160
倍面積	1769.4446060			
面積	884.7223030			
地積	884.72m ²			