


# ビュースポット おおさか ver.2021

第2回選定版

いくつ  
知ってる？



# ビュースポットおおさか 発掘・発信プロジェクト とは？

世界に誇れる大阪の魅力ある景観、きらりと光る個性豊かで多彩な景観を美しく眺めることのできる場所を**ビュースポットおおさか**として一般から募集・選定し、それを発信していくことで、府民・事業者・来訪者の方々に大阪の景観に興味を持ってもらい、府域全体を良好な景観にしていこうとする取り組みです。既に2019年度の第1回選定では28か所を決定しています。

この度、第2回目の募集を行い、応募のあった259件の中から、第2回ビュースポットおおさかとして新たに26か所を選定しました。今後、複数回の募集及び選定を行い、最終的には100か所程度を選定する予定です。

本冊子では、新たに選定された26か所をご紹介します。いずれのビュースポットも、歴史や自然、都市インフラ等、さまざまな魅力にあふれていますので、ぜひ、現地に訪れてみてください！

※ご紹介しているスポット情報は、令和3年6月時点のものです。



視対象

ビュースポット  
(視点場)

ページをめくって選ばれたビュースポットを見てみよう！

プロジェクトを  
もっと詳しく！




ビュースポットおおさか発掘・発信プロジェクトのホームページ。  
ビュースポットに関連した催しや、第3回の募集開始等、プロジェクトの最新情報はこちらのホームページで更新していきます。

ビュースポットを  
もっと詳しく！



ビュースポットの位置情報や関連情報等を詳しくお知りになりたい場合は、ホームページをご覧ください。

#osaka\_landscape



大阪の景観を発信！府の景観担当が更新するインスタグラム〔osaka\_landscape〕  
この冊子で取り上げた写真の他、様々な景観の情報を発信しています。ぜひフォローの上、ご覧ください。

# 第2回選定（26か所） ver.2021

## ■ 北大阪エリア

- 1 三好山の紅葉を背景とした芥川を眺める摂津峡公園下 高槻市
- 2 桜並木と春の花々を眺める芥川を並行して流れる新川土手 高槻市
- 3 紅葉を眺める三色彩道 吹田市
- 4 太陽の塔と北摂山系を眺める万博記念公園大階段 吹田市

## ■ 大阪市エリア

- 1 「大阪都心の高層建築群」を眺める梅田スカイビル「空中庭園」 大阪市北区
- 2 湊町リバープレイス道頓堀川を眺める大阪市道南北線深里橋 大阪市浪速区
- 3 四天王寺伽藍を眺める山門前 大阪市天王寺区

## ■ 東大阪エリア

- 1 京阪神のまちなみを眺める交野山山頂観音岩 交野市
- 2 眼下に広がる紅葉を眺めるほしだ園地の星のブランコ 交野市
- 3 大阪府内を眺める飯盛山山頂 大東市
- 4 御領水路と御領菅原神社を眺める御領橋周辺 大東市
- 5 東大阪市民美術センターを眺める花園ラグビー場前 東大阪市
- 6 大阪平野を眺めるなるかわ園地のぼくらの広場 東大阪市

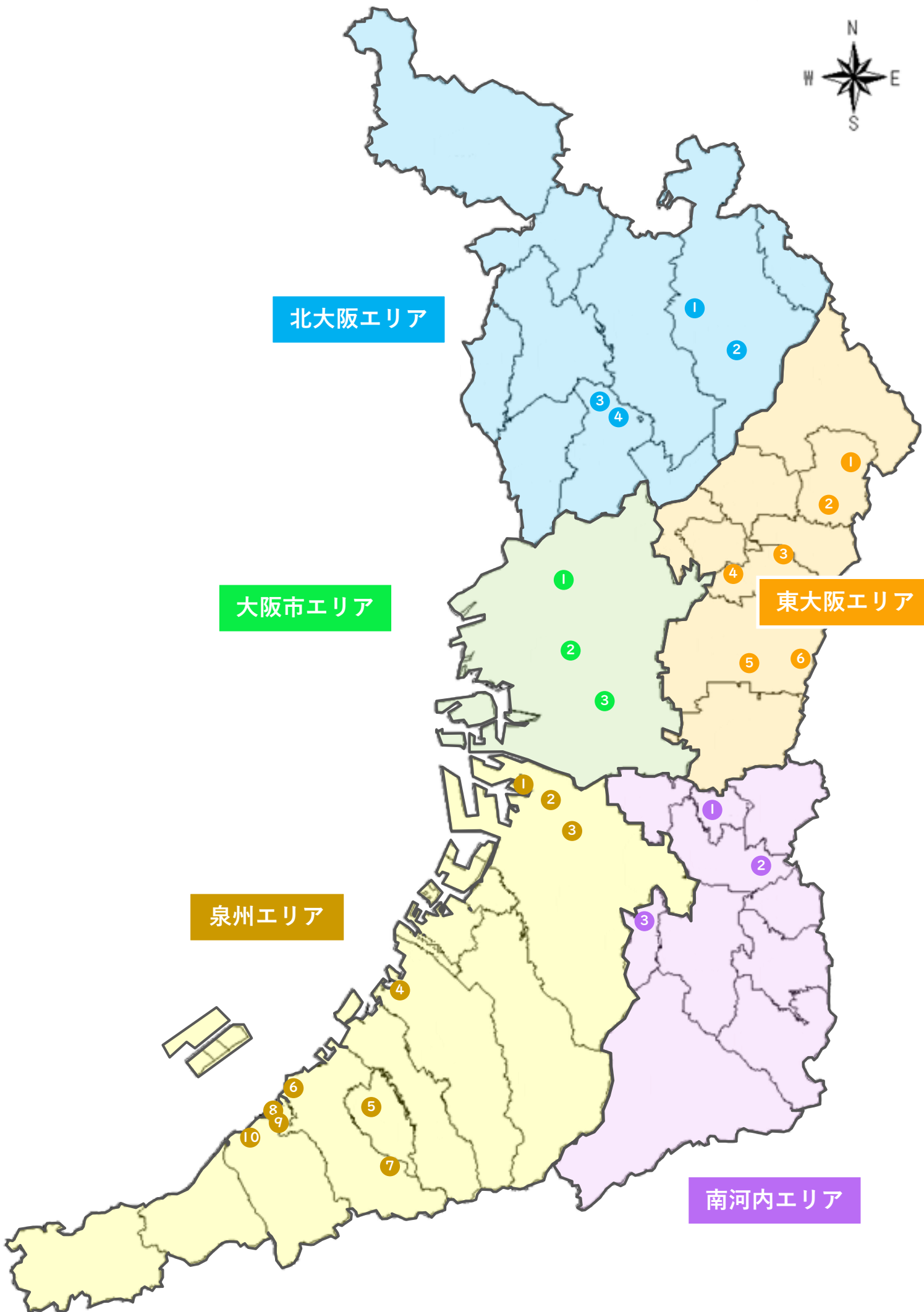
## ■ 泉州エリア

- 1 夕日を背に、日本最古の木造洋式燈台を眺める旧堺燈台前 堺市堺区
- 2 世界遺産やハルカスを眺める堺市役所展望ロビー 堺市堺区
- 3 日本一美しい古墳を眺めるニサンザイ古墳前 堺市北区
- 4 街道のまちなみを眺める岸和田本町紀州街道 岸和田市
- 5 熊取交流センター煉瓦館を眺める熊取歴史公園 熊取町
- 6 関空島と連絡橋を眺めるスターゲイトホテル関西エアポートのレストラン 泉佐野市
- 7 大木地区の農村景観を眺める土丸・雨山城跡 泉佐野市
- 8 マーブルビーチから関西国際空港を望む夕景を眺めるりんくう公園第1駐車場付近 田尻町
- 9 田尻漁港マリーナと田尻スカイブリッジを眺める田尻漁港 田尻町
- 10 タルイサザンビーチの夕日を眺める泉南ロングパークメモリーズツリー展望台 泉南市

## ■ 南河内エリア

- 1 歴史的な街なみを眺める葛井寺表門通り 藤井寺市
- 2 古代と現代が共存する大阪平野を眺める鉢伏山西峰古墳 羽曳野市
- 3 狭山池取水塔を眺める狭山池公園遊歩道 大阪狭山市

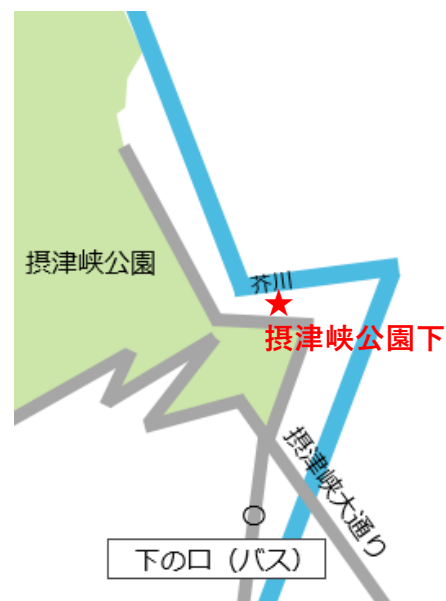




## 1 三好山の紅葉を背景とした芥川を眺める摂津峡公園下



高槻市塚脇5丁目3/  
JR京都線「高槻駅」より市営バスで  
「下の口」下車、徒歩5分



摂津峡は、高槻市を流れる芥川上流に広がる渓谷。春は桜、夏はホタル、秋は紅葉が楽しめます。特に、秋の色合いの異なる三好山の様々な木々の紅葉と芥川の清流のマッチングは絶妙です。

## 2 桜並木と春の花々を眺める芥川を並行して流れる新川土手



高槻市南庄所町24/  
JR京都線「高槻駅」より市営バスで  
「二十」下車、徒歩2分



新川は、芥川の堤防横に流れる細い川。新川の土手沿いでは、毎年、桜と共に地元自治会の方々が入力している芝桜、ユキヤナギなどの花々が咲き競う風景は見事なものです。



### 3 紅葉を眺める三色彩道



吹田市藤白台4丁目／  
阪急千里線「北千里駅」下車、徒歩9分



阪急電鉄「北千里駅」の北端から北北東に伸びる道路は三色彩道と呼ばれる季節を感じる通りです。秋季には道路沿いの並木がきれいに色付き、紅葉のトンネルが道行く人の目を楽しませてくれます。

### 4 太陽の塔と北摂山系を眺める万博記念公園大階段



吹田市千里万博公園／  
大阪モノレール「万博記念公園駅」下車、徒歩5分



北摂山系を背景とした「太陽の塔」を南正面側から望むことができるスポットです。エキスポシティの脇にある大階段からは、様々な高さから「太陽の塔」と季節や時刻により変化する北摂山系のパノラマを楽しむことができます。

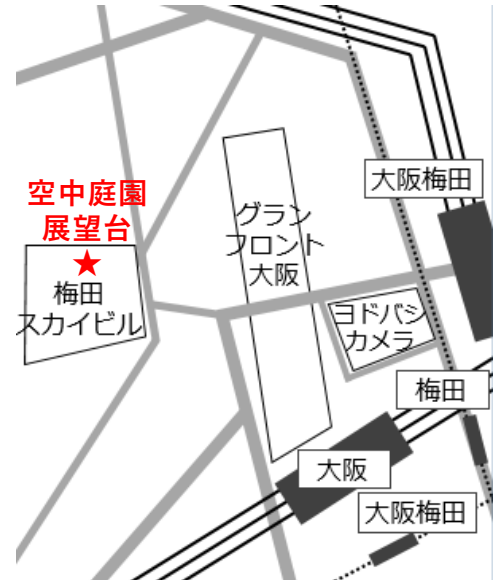
★ ビュースポットの位置    ○ バス停    ■ 主要施設    □ 駅名



## 1 大阪都心の高層建築群を眺める梅田スカイビル「空中庭園」




大阪市北区大淀中1丁目1-88  
「空中庭園展望台」／  
JR「大阪駅」下車、徒歩9分

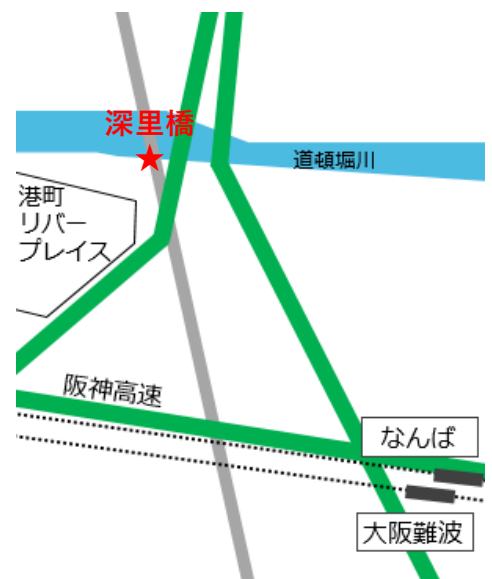


都会の高層ビル群をこれほど間近に見られる展望施設は珍しく、都市を区切る山河の様子、海に沈む夕陽など、四方に明瞭な特徴的景観を持ち、世界に誇れるビュースポットです。

## 2 湊町リバープレイス道頓堀川を眺める大阪市道南北線深里橋



大阪市浪速区湊町1丁目付近／  
大阪メトロ「なんば駅」下車、  
徒歩3分



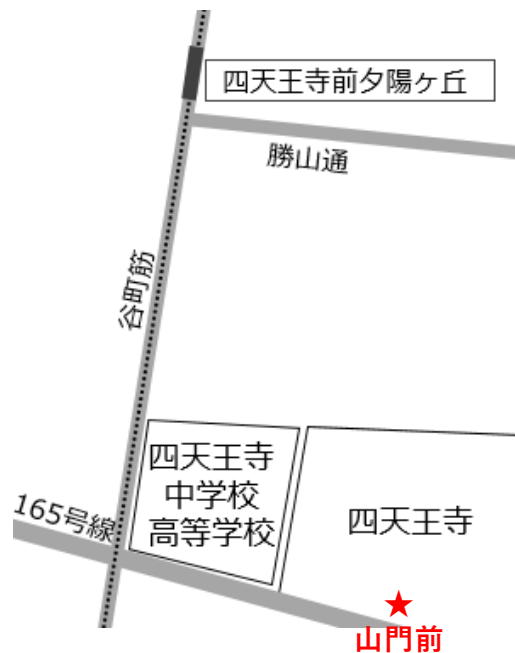
道頓堀川の湊町方面は川面に浮かぶ遊覧船の西側終端です。賑やかな戎橋周辺と異なって静かで、夕日が沈んだ後のブルーに染まる空と合わさり情感を感じさせます。



### 3 四天王寺伽藍を眺める山門前



大阪市天王寺区四天王寺1丁目11 / 大阪メトロ谷町線「四天王寺前夕陽ヶ丘駅」下車、徒歩5分



大阪市エリア

大阪を代表する寺院と言える四天王寺。南の門を入ると、主要な建造物が一直線に並ぶ独特の伽藍配置がよくわかります。古より世の平穏を願う場として人々に開放されている貴重な視点場です。

### 1 京阪神のまちなみを眺める交野山山頂観音岩



交野市倉治 / JR学研都市線「津田駅」下車、徒歩55分



東大阪エリア

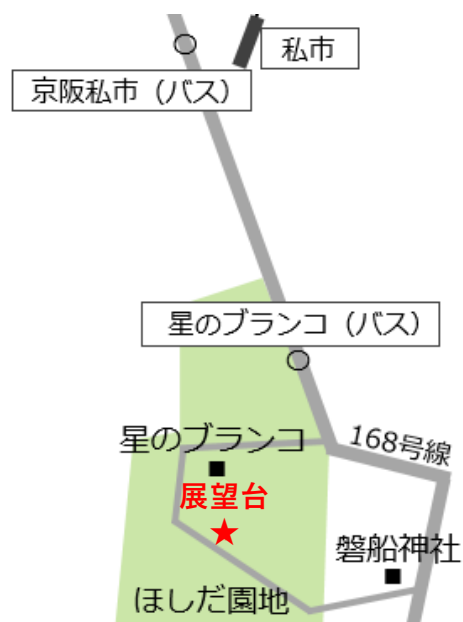
交野山（こうのさん）山頂にそびえる巨石観音岩からは大阪平野が一望でき、あべのハルカスや天気が良ければ明石海峡大橋、北は京都タワー、南東方向に若草山まで眺望できます。



## 2 眼下に広がる紅葉を眺めるほしだ園地の星のブランコ



交野市星田／  
京阪交野線「私市駅」下車、徒歩55分



星のブランコは、延長280m、最高地上高50mで、国内最大級の木床板人道吊り橋です。眼下一面の紅葉越しに淀川と高槻市街と天王山が一望でき、紅く色づいた森と吊り橋、遠くの風景が一度に見られます。

## 3 大阪府内を眺める飯盛山山頂



大東市北條／  
JR学研都市線「野崎駅」下車、登山  
100分



飯盛山は、大東市と四條畷市にまたがっており、山頂は大東市にあります。飯盛山山頂から一望できる大阪平野は、景色の美しさだけでなく、三好長慶が当時治めていた全ての領地を見渡すことができるという歴史的側面も感じられます。



## 4 御領水路と御領菅原神社を眺める御領橋周辺



大東市御領1丁目付近／  
JR学研都市線「住道駅」より近鉄バスで8分「御領東」下車、徒歩7分



大東市北西部に位置する御領地区では、かつて水路が村の中を縦横に走り、そこを田舟で移動し、人や農産物が盛んに行き来していました。現在その水路の一部が保存され、田舟の乗船体験ができます。

## 5 東大阪市民美術センターを眺める花園ラグビー場前



東大阪市吉田7丁目10／  
近鉄奈良線「東花園駅」下車、徒歩8分



花園ラグビー場は、日本初のラグビー専用グラウンドとして誕生した「高校ラグビーの聖地」です。花園ラグビー場前のモニュメントと東大阪市民美術センターを入れて、青空に雲が美しい情景です。

## 6 大阪平野を眺めるなるかわ園地のぼくらの広場



東大阪市上四条町／  
近鉄奈良線「枚岡駅」下車、徒歩70分



広大な「なるかわ園地」の最高地点に「ぼくらの広場」があります。大阪平野から大阪湾、六甲の山並み、遠く淡路島、南を向けば遥か葛城山・金剛山までの自然の大パノラマを楽しむことができます。

## 1 夕日を背に、日本最古の木造洋式燈台を眺める旧堺燈台前



堺市堺区大浜北町5丁1／  
南海本線「堺駅」下車、徒歩15分



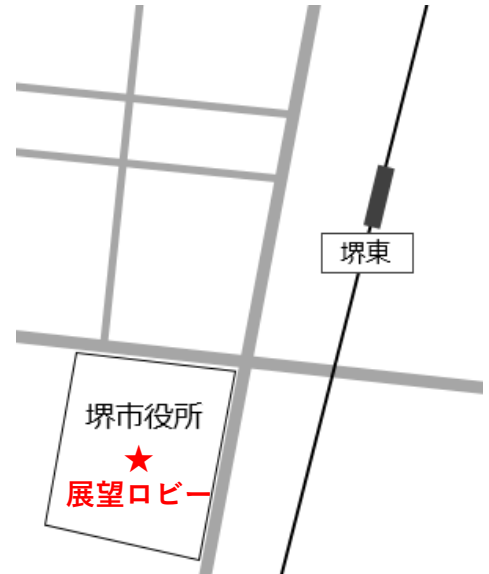
明治10年築造の旧堺燈台は、当初の場所に現存する日本最古の木造洋式灯台として国指定史跡になっています。夕日を背に見るその景観は息を飲むほどの美しい景色です。



## 2 世界遺産やハルカスを眺める堺市役所展望ロビー



堺市堺区南瓦町3-1/  
南海高野線「堺東駅」下車、徒歩3分

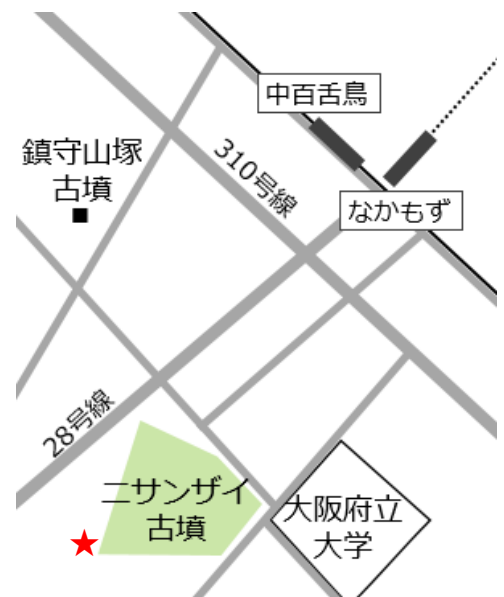


南は世界遺産の百舌鳥古墳群、北はあべのハルカスなどの大阪市内、西は六甲山や淡路島、東は金剛山や生駒山、東西南北の全てがビュースポットです。夜景もお勧めです。

## 3 日本一美しい古墳を眺めるニサンザイ古墳前



堺市北区百舌鳥西之町3丁/  
大阪メトロ御堂筋線「なかもず駅」、南海高野線「中百舌鳥駅」  
下車、徒歩20分



世界文化遺産に認定された百舌鳥古墳群の中でも「最も美しい古墳」と言われているのがこのニサンザイ古墳です。全長300mの前方後円墳の前方部の角から見た姿は、日本一美しい古墳にふさわしい景観です。

★ ビュースポットの位置    ○ バス停    ■ 主要施設    □ 駅名

## 4 街道のまちなみを眺める岸和田本町紀州街道



岸和田市本町／  
南海本線「岸和田駅」下車、徒歩15分



紀州街道は、かつて大阪と和歌山を結ぶ街道として、江戸時代に整備されたといわれています。江戸時代からと思われる建物が建ち並び、新しい建物も工夫され景観として見ごたえのある風景です。

## 5 熊取交流センター煉瓦館を眺める熊取歴史公園



熊取町五門西1丁目10-1／  
JR阪和線「熊取駅」下車、徒歩18分



熊取町の煉瓦館は昭和初期に建設された綿布工場を保存再生したものです。レンガ壁は建設当時のものをそのまま活かし、のこぎり屋根を再現するなど工場の雰囲気を残しており、近代化遺産として後世に残すべき歴史的景観です。



## 6 関空島と連絡橋を眺める スターゲイトホテル関西エアポートのレストラン



泉佐野市りんくう往来北1 /  
南海空港線「りんくうタウン駅」  
下車、徒歩2分



関空島は大阪湾に浮かぶ人工島、スターゲイトホテル関西エアポートのレストランから大阪湾を望む大パノラマが絶景です。特に、大阪湾にぼっかり浮かぶ関空島とそれに向かってまっすぐ伸びる連絡橋の夜景は幻想的です。

## 7 大木地区の農村景観を眺める土丸・雨山城跡



泉佐野市土丸 /  
JR阪和線「日根野駅」で南海バスで  
9分「土丸」下車、頂上まで徒歩40  
分

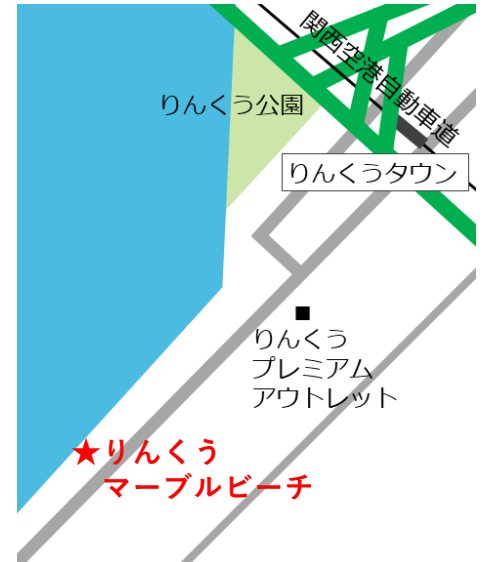


土丸・雨山城跡は泉佐野市土丸と熊取町にかけて立地する山城跡。中世の日根荘をゆかりとする大阪府唯一の重要文化的景観である日本遺産「日根荘大木の農村景観」を一望することができます。

## 8 マーブルビーチから関西国際空港を望む夕景を眺める りんくう公園第1駐車場付近



田尻町りんくうポート北／  
南海空港線「りんくうタウン駅」から  
徒歩17分

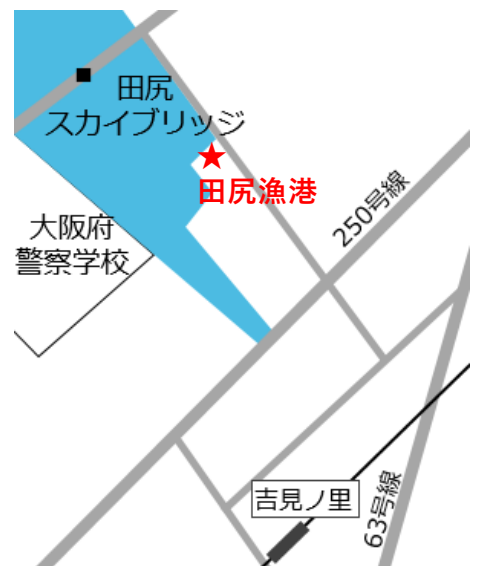


関西国際空港の対岸に位置するりんくう公園には、白い玉石を敷き詰めたマーブルビーチが広がっています。ここからの空港に離発着する飛行機が夕焼けに染まる光景は絶景です。

## 9 田尻漁港マリーナと田尻スカイブリッジを眺める田尻漁港



田尻町りんくうポート北1番／  
南海本線「吉見ノ里駅」から徒歩13分




日曜朝市で有名な田尻漁港には、ヨットも係留できるマリーナが併設されており、その背後には田尻スカイブリッジが翼を広げたようにそびえ立っていて絶景です。



# 10

## タリイサザンビーチの夕日を眺める 泉南ロングパークメモリーズツリー展望台



泉南市りんくう南浜／  
南海本線「樽井駅」下車、徒歩15分



泉南市りんくう南浜にオープンしたレクリエーションスポット「泉南ロングパーク」。公園中央部の小さな「メモリーズツリー展望台」からの夕景が素敵です。

### 1 歴史的な街なみを眺める葛井寺表門通り



藤井寺市藤井寺2丁目1／  
近鉄南大阪線「藤井寺駅」下車、徒歩7分



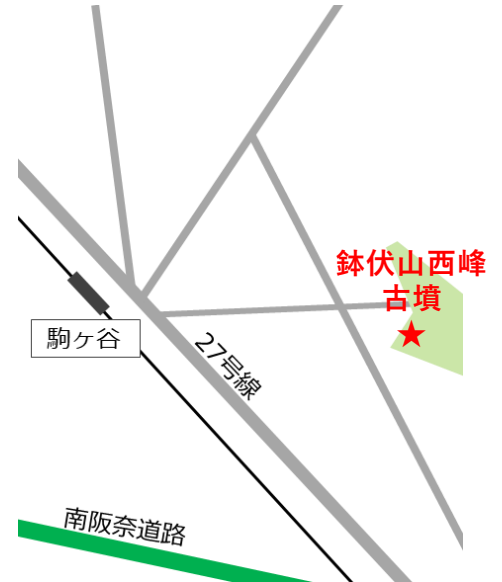
石畳が用いられた舗装は参道を連想させ、残存する旧家と相まって、歴史的な街なみを体感できるスポットです。また、夜間には灯籠をイメージした街灯から溢れる温かみのある光が一層歴史的な雰囲気を醸し出します。

★ ビュースポットの位置    ○ バス停    ■ 主要施設    □ 駅名

## 2 古代と現代が共存する大阪平野を眺める鉢伏山西峰古墳



羽曳野市駒ヶ谷917／  
近鉄南大阪線「駒ヶ谷駅」下車、徒歩  
30分



日本遺産「竹内街道」や世界遺産の古市古墳群を眼下に見下ろし、遠くは湾岸のビル群まで大阪平野を一望できます。変わらぬ遺産と変わりゆく街並みからは、大阪の「悠久の歴史」が感じられます。

## 3 狭山池取水塔を眺める狭山池公園遊歩道



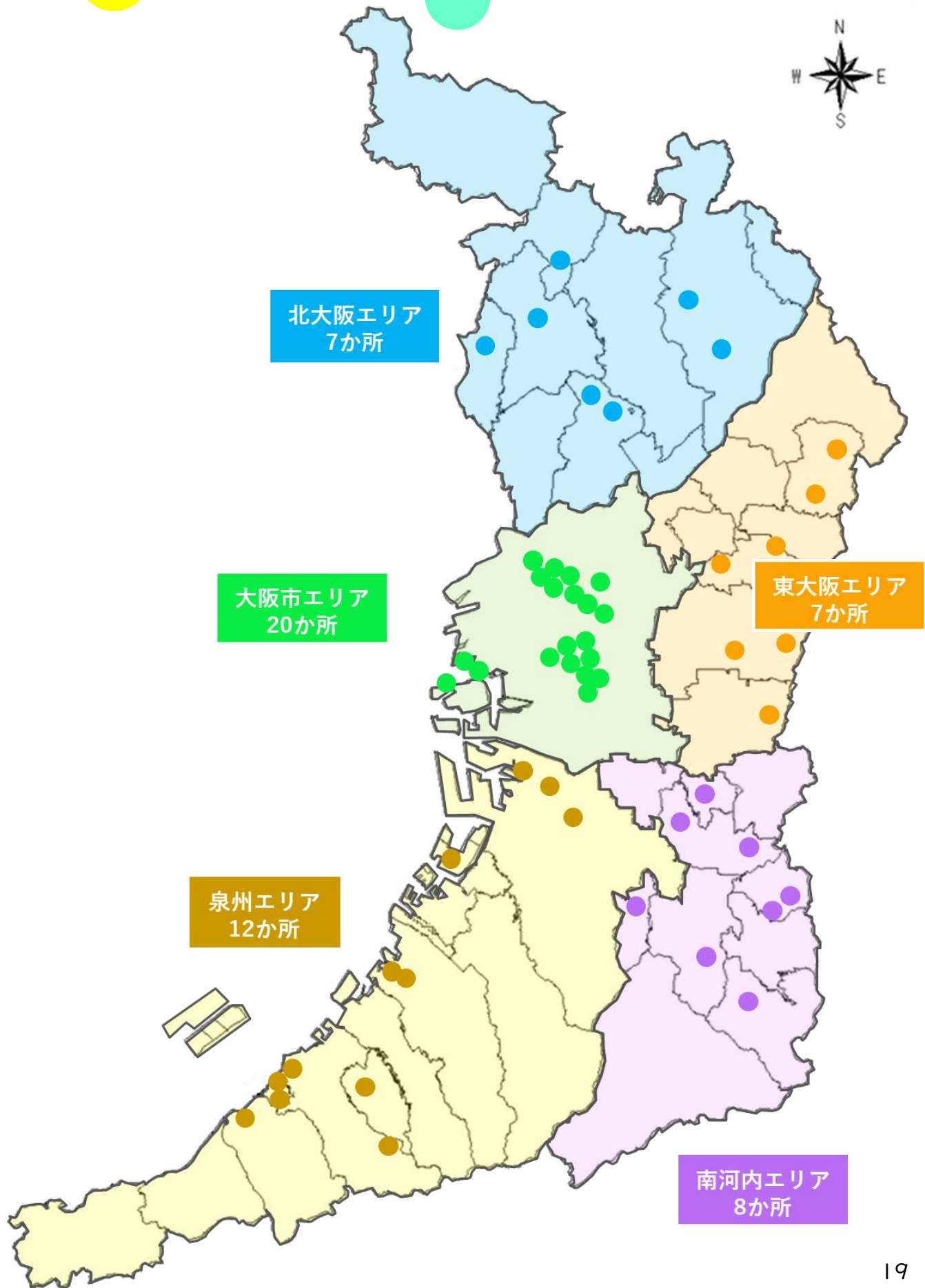
大阪狭山市岩室 狭山池公園／  
南海高野線「大阪狭山市駅」下車、徒歩  
10分



1400年の歴史を持つ狭山池。池の周りの約3kmの周遊路ではウォーキングなどを楽しめます。取水塔は狭山池のシンボルになっており、堤に植えられた桜をバックに季節ごとに様々な表情を見せてくれます。



# これまで選定した ビュースポットおおさか54か所





大阪府 都市整備部 住宅建築局 建築環境課 住環境推進グループ  
〒559-8555 大阪府大阪市住之江区南港北1-14-16  
TEL 06-6210-9718

