

東大阪エリア *East Osaka*

枚方市

- 44. 枚方T-SITEを眺める歩道橋
- 45. 枚方宿鍵屋資料館を眺める京街道

守口市

- 46. 文禄堤と守口宿を眺める京街道

寝屋川市

- 47. 桜並木を眺める打上川治水緑地

門真市

- 48. 水路の桜を眺める砂子水路側道

四條畷市

- 49. 室池を眺める水辺自然園

交野市

- 50. 眼下に広がる紅葉を眺めるほしだ園地の星のブランコ
- 51. 京阪神のまちなみを眺める交野山山頂観音岩

大東市

- 52. 大阪府内を眺める飯盛山山頂
- 53. 御領水路と御領菅原神社を眺める御領橋周辺

東大阪市

- 54. 大阪平野夕景を眺めるホテルセイリュウ東大阪スカイテラス
- 55. 東大阪市民美術センターを眺める花園ラグビー場前
- 56. 暗越奈良街道を眺める暗峠
- 57. 大阪平野を眺めるなるかわ園地のぼくらの広場

八尾市

- 58. 顕証寺大屋根と歴史的まちなみを眺める久宝寺寺内町
- 59. 大阪平野の景色を眺める水呑地藏尊
- 60. 心合寺山古墳を眺める遊歩道
- 61. 神立地域の里山を眺める村中の道





44.

枚方T・SITEを

眺める歩道橋



枚方市

Hirakata city

枚方市駅の駅前に建つ商業施設は、積み木を積み重ねたような特徴的な構造をしています。ガラス張りの

キューブを組み合わせたこの建物は、朝・昼・夜と時の移ろいに応じて異なる表情を見せてくれます。

▼枚方市岡東町19-14 / 京阪本線「枚方市」駅直結


▼枚方市岡東町19-14 / 京阪本線「枚方市」駅直結

▼枚方市岡東町19-14 / 京阪本線「枚方市」駅直結


45.

枚方宿鍵屋資料館を

眺める京街道



文禄堤と守口宿を 眺める京街道



Moriguchi City

守口市

大阪と伏見に城を築いた豊臣秀吉が二つの城を最短経路で結ぶため、淀川沿いに文禄堤を整備し、この堤の道が京街道となりました。守口周辺では、文禄堤の面影をしのぶことができます。

▼守口市本町2丁目／
大阪メトロ谷町線「守口」
駅から徒歩3分
京阪本線「守口市」駅から
徒歩5分

枚方宿は東海道品川宿から数えて56番目の宿場町で、淀川舟運の港として栄えた京街道の風情を感じることができます。鍵屋資料館は、1997年（平成9年）まで料亭として営業されていた建物を利用しており、現在は枚方宿の歴史を紹介する唯一の資料館として、様々なイベントで活用されています。

▼枚方市堤町10／
京阪本線「枚方公園」駅から徒歩5分





Neyagawa city

寝屋川市



▼寝屋川市太秦桜が丘25 /
京阪本線「寝屋川市」駅から徒歩25分

打上川治水緑地は、洪水時に寝屋川と打上川の両河川の流量を調整するために
つくられた施設です。緑地内は、上池と下池をせせらぎが結び、周辺には野鳥
が飛び交うなど親水空間としての景観を楽しめます。桜の開花時期にあわせ、
約200本もの桜並木が色鮮やかにライトアップされるイベントを開催してお
り、桜が池に鏡のように反射し、逆さに咲いたように見える「水面桜（みなも
ざくら）」も楽しめます。

47.

桜並木を眺める


打上川治水緑地



水路の桜を眺める 砂子水路側道

門真市三ツ島を南北に縦断する砂子水路では、毎年春に約200本のソメイヨシノが咲き誇ります。門真市内で一番の桜の名所で、その風景は「大阪みどりの百選」に選ばれています。休日には地元の水子水路桜保存会のみなさんが舟を出し、水上からの桜見物を楽しみむらでにぎわいます。

▼門真市三ツ島6丁目／
大阪メトロ長堀鶴見緑地線「門真南」駅から徒歩16分






49.

室池を眺める水辺自然園

むろいけ園地の南部に位置する室池の周囲には、2つの遊歩道が整備されており、水辺自然園として親しまれています。開放感のある緑に包まれたため池の風景は、四季折々の自然の美しさを楽しめ、春には多くの花々が咲き誇り、秋には紅葉の美しさを楽しめます。

▼四條畷市南野／
JR学研都市線「四条畷駅」から徒歩60分

四條畷市
Shijonawate city



眼下に広がる紅葉を眺める ほしだ園地の星のブランコ

星のブランコは、延長280m、最高地上高50mで、国内最大級の木床板
人道吊り橋です。展望台からは、星のブランコを眺めながら眼下一面の紅
葉越しに淀川や天王山が一望でき、紅く色づいた森と吊り橋、遠くの風景
が一度に見られます。大阪府を代表する紅葉スポットです。

▼交野市星田ノ

京阪交野線「私市」駅から徒歩55分



51.

京阪神のまちなみを眺める
交野山山頂観音岩




交野市

Katano city


交野山（こうのさん）山頂にそびえる巨石観音岩からは、大阪平野が一望でき、あべのハルカスや明石海峡大橋、京都タワー、若草山まで眺望できます。交野山へは複数のハイキングルートがあり、絶景が見られるハイキングコースとして人気を集めています。

▼交野市倉治／
JR学研都市線「津田駅」下車、
徒歩55分



52.

大阪府内を眺める飯盛山山頂



飯盛山は、大東市と四條畷市にまたがっており、山頂から一望できる大阪平野は、景色の美しさだけでなく、三好長慶が当時治めていた全ての領地を見渡すことができるという歴史的な背景を感じることができます。歴史を感じながら、山歩きができるハイキングコースも人気です。

▼大東市北條／
JR学研都市線「野崎」駅から
登山100分

Daito city 大東市

御領水路と

御領菅原神社を眺める
御領橋周辺

大東市北西部に位置する御領地区では、かつて水路が村の中を縦横に走り、田舟を使って人や農産物が盛んに行き来していました。現在も保存されている水路の一部では、田舟の乗船体験ができ、古民家や御領菅原神社などの歴史的なまちなみを楽しめます。

▼大東市御領1丁目／
JR学研都市線「住道」駅より近鉄バスに乗り換えて「御領東」下車、徒歩7分





Higashiosaka city

東大阪市

54.

大阪平野夕景を眺める
ホテルセイリュウ
東大阪スカイテラス

大阪と奈良の県境近く、生駒山麓に建つホテルセイリュウの4階、地上70階
相当に位置する東大阪スカイテラスからは、夕陽をバックに大阪平野を一望
できるパノラマ絶景を楽しむことができます。また、夜には阪神高速が車の
テールランプで彩られるなど、ロマンチックな雰囲気を感じています。

▼東大阪市上石切町1-11-12 /
近鉄奈良線「石切」駅から徒歩5分




東大阪市民美術センターを眺める 花園ラグビー場前



花園ラグビー場は、日本初のラグビー専用グラウンドとして誕生した高校ラグビーの聖地です。花園ラグビー場前には、ラグビーの歴史と伝統を象徴するモニュメントが設置されており、花園ラグビー場前から、モニュメント越しに東大阪市民美術センターを眺めると、青空に白い雲が浮かび、コントラストが美しい情景が広がります。

▼東大阪市吉田7丁目10／
近鉄奈良線「東花園」駅から徒歩8分

暗越奈良街道を眺める暗峠



暗越奈良街道（くらがりごえならかいどう）は、かつて大阪と奈良をつなぐ最短ルートとして参勤交代、物資輸送路としても賑わった街道です。中でも、県境に位置する暗峠の路面は、江戸時代に郡山藩により敷設された石畳となっており、当時の面影を感じることができます。また暗峠には、日本屈指の急こう配の坂や、自動車で通行するのは困難なほど道幅の狭い箇所があり、関西一の「酷道」とも称されています。

▼東大阪市東豊浦町／
近鉄奈良線「額田」駅から徒歩約60分



57.


大阪平野を眺める なるかわ園地のぼくらの広場

広大ななるかわ園地の最高地点に「ぼくらの広場」があります。ぼくらの広場からは、大阪平野から大阪湾、六甲の山並み、遠く淡路島、南を向けば遥か葛城山・金剛山までの大パノラマを楽しむことができます。晴れた日には、空と大地と海が一体となった壮大な景色が目飛び込み、夕方には、大地がオレンジ色に染まります。夜には、市街地の明かりがキラキラと輝き、まるで絵画のように美しく、心を癒してくれます。

▼東大阪市上四条町／
近鉄奈良線「枚岡」駅から徒歩70分

Higashiosaka city

東大阪市



58.

顕証寺大屋根と

歴史的まちなみを眺める

久宝寺寺内町

久宝寺寺内町は、室町時代後期に顕証寺を中核として形成された、450年以上の歴史をもつ寺内町です。大和川の付け替えや宝永大地震などに影響を受けつつも、江戸時代からほぼ変わらぬ碁盤の目状の町割りが残されており、昔の時代にいるかのような雰囲気味わうことができます。ビュースポットからは、顕証寺の大屋根を背景に、八尾市の景観資源「八尾きらり」に選定された浅野邸など、歴史的なまちなみを眺めることができます。

▼八尾市久宝寺5丁目／
JR大和路線「久宝寺」駅から徒歩8分



Yao city 八尾市





59.

大阪平野の景色を眺める 水呑地蔵尊

十三峠という山の中腹にある水呑地蔵尊、堂宇には地蔵菩薩が安置されています。また、地蔵堂の傍らに清水が湧き出ている、俗に「弘法水」と言われています。大阪平野の素晴らしい景色を一望でき、青空と雲の下に広がる田園風景や市街地、大阪湾、関西国際空港などを眺めることができます。夜になると景色は一変して、美しい夜景が目の前に広がります。

▼八尾市神立／
近鉄信貴線「服部川」駅から徒歩50分

心合寺山古墳を眺める遊歩道



心合寺山（しおんじやま）古墳は、古墳時代中期に造られた河内最大の前方後円墳で、この地域一体を治めていた王の墓と考えられています。国内でも有数の大きさを誇り、実際に登ることができる珍しい古墳となっています。春には2本の桐の大木が可憐な花を咲かせ、周辺の水辺環境とあわせて素敵な風景を提供してくれます。

▼八尾市大竹5丁目／
近鉄大阪線「河内山本」駅で近鉄バスに乗り換えて「大竹」下車、徒歩7分



神立（こうだち）地域は、旧高安郡の村の集落としては一番山手側に位置し、古民家が山なりの地形に沿って建っています。石垣の上に建つ古民家の特徴の里山であり、高安山を背景に、古民家や石垣、反対側に広がる大阪平野などさまざまな景色を楽しむことができます。

▼八尾市神立4丁目／
近鉄信貴線「服部川」駅から徒歩25分

神立地域の里山を眺める村中の道

